

<巻末資料>

目次

1. 物資配送先（避難所）カルテ.....	1
1.1 東部総合運動公園.....	1
1.2 春野総合運動公園.....	42
2. 算定基礎データ.....	135
2.1 物資配送エリア.....	135
2.2 想定避難者数.....	137
2.3 所要時間の設定.....	143
2.4 トラックの積載量の設定.....	143
2.5 パレット1基あたりの積載数量（県からの支援物資）.....	146
2.6 配送車両1台あたりの物資量.....	148
2.7 トラック必要台数（1tトラック・軽バン換算）.....	149
3. 備蓄物資等の配送.....	155
4. 各種データ.....	159
・物資供給（食料・生活必需品等）に関する協定先一覧.....	159
・給油所一覧（高知市内）.....	160
・各種帳票.....	163
・想定されるプル型支援物資品目リスト.....	171

1. 物資配送先（避難所）カルテ

1.1 東部総合運動公園

東部総合運動公園より物資を配送する避難所（配送順位 1 位から 3 位）について，配送ルートや施設状況等を取りまとめたカルテを作成した。

作成したカルテ一覧は以下のとおりである。

巻末表 1-1 物資配送避難所カルテ一覧【東部総合運動公園配送管内】

小学校区	カルテ番号	名称	所在地	配送順位	備考
三里	東01	三里小学校	仁井田1356	1位	校舎、体育館、放課後児童クラブ
	東02	三里中学校	仁井田3363	2位	校舎、体育館
十津	東03	十津小学校	十津4丁目27-1	1位	校舎、体育館、放課後児童クラブ
五台山	東04	五台山小学校	五台山3371	1位	校舎、体育館、放課後児童クラブ
	東05	県立牧野植物園	五台山4200-6	2位	
介良	東06	介良ふれあいセンター	介良乙2286	3位	
介良潮見台	東07	介良潮見台小学校	潮見台1丁目2602-1	1位	校舎、体育館、放課後児童クラブ
布師田	東08	布師田小学校	布師田1781-1	1位	校舎、体育館
	東09	布師田ふれあいセンター	布師田1647	3位	
一宮	東10	一宮小学校	一宮西町1丁目9-1	1位	校舎、体育館、放課後児童クラブ
	東11	一宮ふれあいセンター	一宮中町1丁目5-20	3位	
久重	東12	久重小学校	久礼野2340-2	1位	校舎、体育館
泉野	東13	泉野小学校	東秦泉寺788	1位	校舎、体育館、放課後児童クラブ
秦	東14	秦小学校	愛宕山18	1位	校舎、体育館、放課後児童クラブ
	東15	秦ふれあいセンター	中秦泉寺54-3	3位	
一ツ橋	東16	一ツ橋小学校	吉田町4-10	1位	校舎、体育館、放課後児童クラブ
初月	東17	初月小学校	南久万128	1位	校舎、体育館、放課後児童クラブ
	東18	初月ふれあいセンター	南久万119-1	3位	
土佐山学舎	東19	土佐山学舎	土佐山桑尾13	1位	校舎、体育館
	東20	土佐山公民館	土佐山122-1	3位	

物資配送先(避難所)カルテ

施設番号 東01

施設名	三里小学校	校舎・体育館・放課後児童クラブ	住所	高知市仁井田1356	小学校区	三里	配送順位	1位	
収容避難可能人数(人)	1,659	電話番号	088-847-0271	FAX番号	088-847-0272	その他の通信手段	防災無線	津波浸水	L1 無 -
		配送元	東部総合運動公園	受入可能車両	2tトラック以下	備考		L2 無 -	

プッシュ型支援物資の配送量(1日あたりの最大配送量)										
小学校区内で物資を配送する避難所	配分量(%)	食料(食)	毛布(枚)	粉ミルク(kg)	おむつ子供(枚)	おむつ大人(枚)	携帯トイレ(回)	トイレットペーパー(巻)	生理用品(枚)	備考
配送順位1位のみ	15.63%	32,216食 537箱	7,309枚 731箱	17,50kg 3箱	3,054枚 19箱	711枚 9箱	83,820回 420箱	3,201巻 34箱	3,991枚 28箱	
配送順位2位まで	7.02%	14,465食 242箱	3,282枚 329箱	7,86kg 2箱	1,371枚 9箱	319枚 4箱	37,634回 189箱	1,437巻 15箱	1,792枚 13箱	配送順位2位 : 1か所
配送順位3位まで	-	-	-	-	-	-	-	-	-	配送順位3位なし



施設写真および周辺道路状況写真



①入口 道幅 7.1m



②トラック旋回スペース



③搬入口



④周辺道路 道幅 2.5m



⑤周辺道路 道幅 3.2m



敷地北側に、急傾斜地崩壊危険箇所、土石流危険箇所、山腹崩壊危険箇所がある。

特記事項

物資配送先(避難所)カルテ

施設番号	東02
------	-----

施設名	三里中学校	校舎・体育館	住所	高知市仁井田3363	小学校区	三里	配送順位	2位			
収容避難可能人数(人)	1,131	電話番号	088-847-0291	FAX番号	088-847-0299	その他の通信手段	防災無線	津波浸水	L1	無	-
		配送元	東部総合運動公園	受入可能車両	4tトラック以下	備考		L2	無	-	

プッシュ型支援物資の配送量(1日あたりの最大配送量)

上段:個別数量、下段:箱数

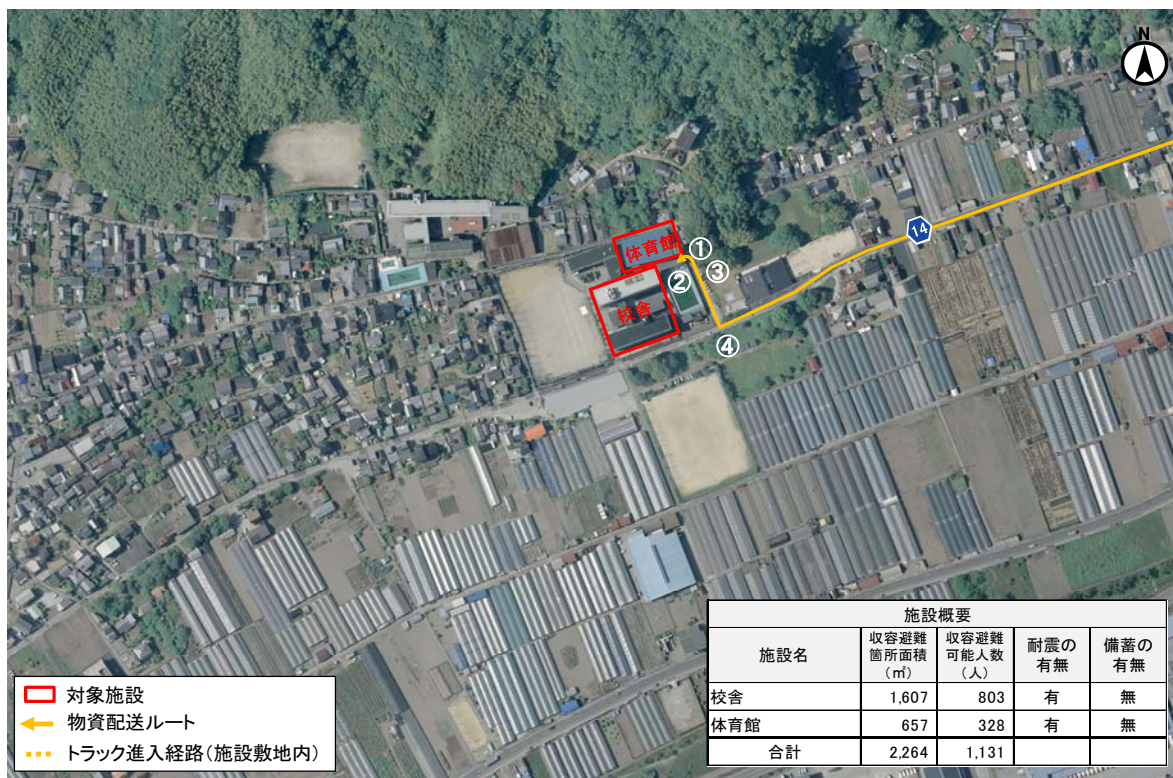
小学校区内で物資を配送する避難所	配分量(%)	食料(食)	毛布(枚)	粉ミルク(kg)	おもちゃ子供(枚)	おもちゃ大人(枚)	携帯トイレ(回)	トイレトペーパー(巻)	生理用品(枚)	備考
配送順位1位のみ	-	-	-	-	-	-	-	-	-	配送順位1位: 1か所
配送順位2位まで	7.02%	14,465食 242箱	3,282枚 329箱	7,86kg 2箱	1,371枚 9箱	319枚 4箱	37,634回 189箱	1,437巻 15箱	1,792枚 13箱	
配送順位3位まで	-	-	-	-	-	-	-	-	-	配送順位3位なし

物資配送ルート図



本図の背景地図は「地理院タイル」を使用

施設周辺図




施設写真および周辺道路状況写真



①入口 道幅 3.4m



②搬入口(遠景) 道幅 3.3m



②搬入口(近景)



③周辺道路 道幅 3.6m



④周辺道路 道幅 4.0m



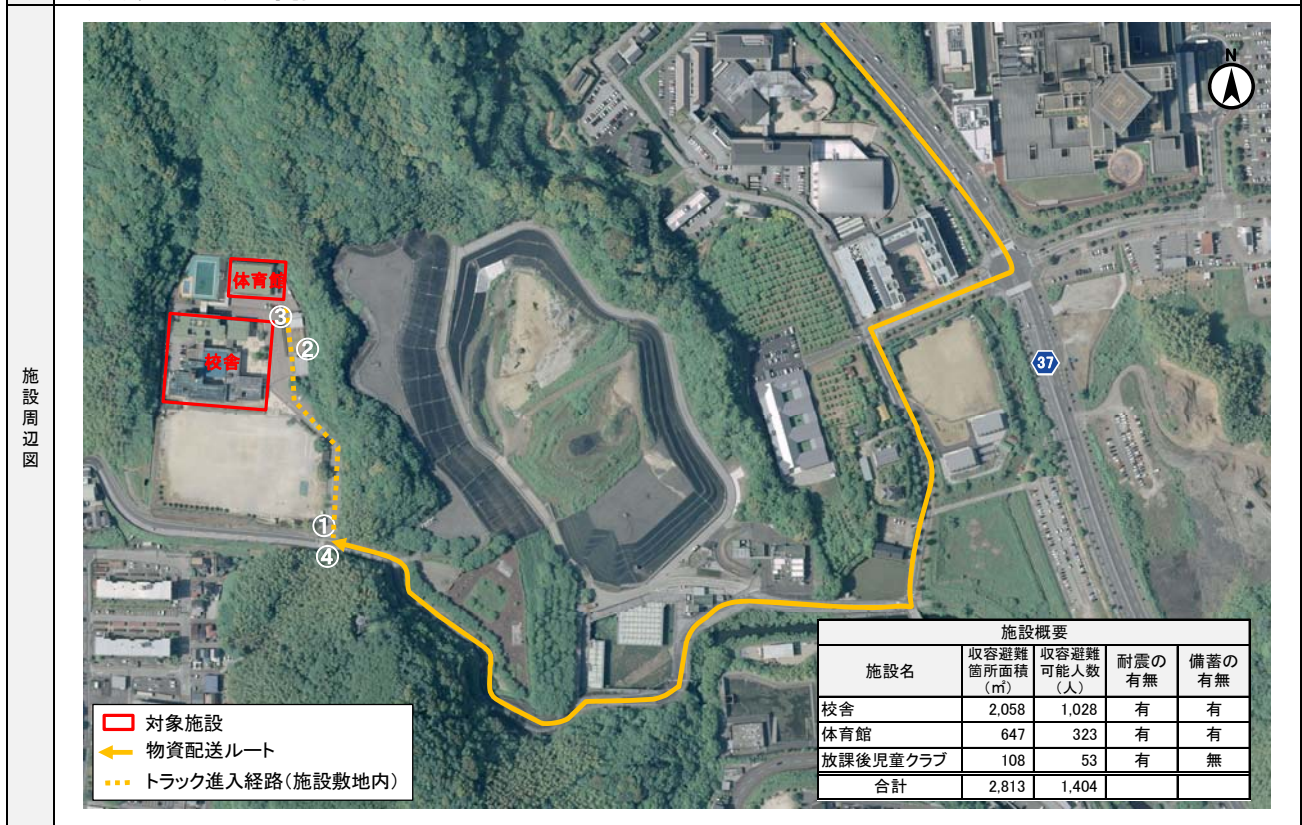
特記事項

物資配送先(避難所)カルテ

施設番号 東03

施設名	十津小学校		校舎・体育館・放課後児童クラブ	住所	高知市十津4丁目27-1		小学校区	十津	配送順位	1位	
収容避難可能人数(人)	1,404	電話番号	088-847-0121	FAX番号	088-847-0135		その他の通信手段	防災無線	津波浸水	L1	無
		配送元	東部総合運動公園	受入可能車両	4tトラック以下		備考		L2	無	-

プッシュ型支援物資の配送量(1日あたりの最大配送量)										
										上段:個別数量、下段:箱数
小学校区内で物資を配送する避難所	配分量(%)	食料(食)	毛布(枚)	粉ミルク(kg)	おむつ子供(枚)	おむつ大人(枚)	携帯トイレ(回)	トレットペーパー(巻)	生理用品(枚)	備考
配送順位1位のみ	6.86%	14,138食 236箱	3,208枚 321箱	7.68kg 2箱	1,340枚 8箱	312枚 4箱	36,785回 184箱	1,405巻 15箱	1,752枚 13箱	
配送順位2位まで	-	-	-	-	-	-	-	-	-	配送順位2位なし
配送順位3位まで	-	-	-	-	-	-	-	-	-	配送順位3位なし



施設写真および周辺道路状況写真




①入口 道幅 5.3m



②進入路 道幅 3.8m



③搬入口(遠景)



③搬入口(近景)



④周辺道路 道幅 5.9m



敷地北側に、急傾斜地崩壊危険箇所がある。

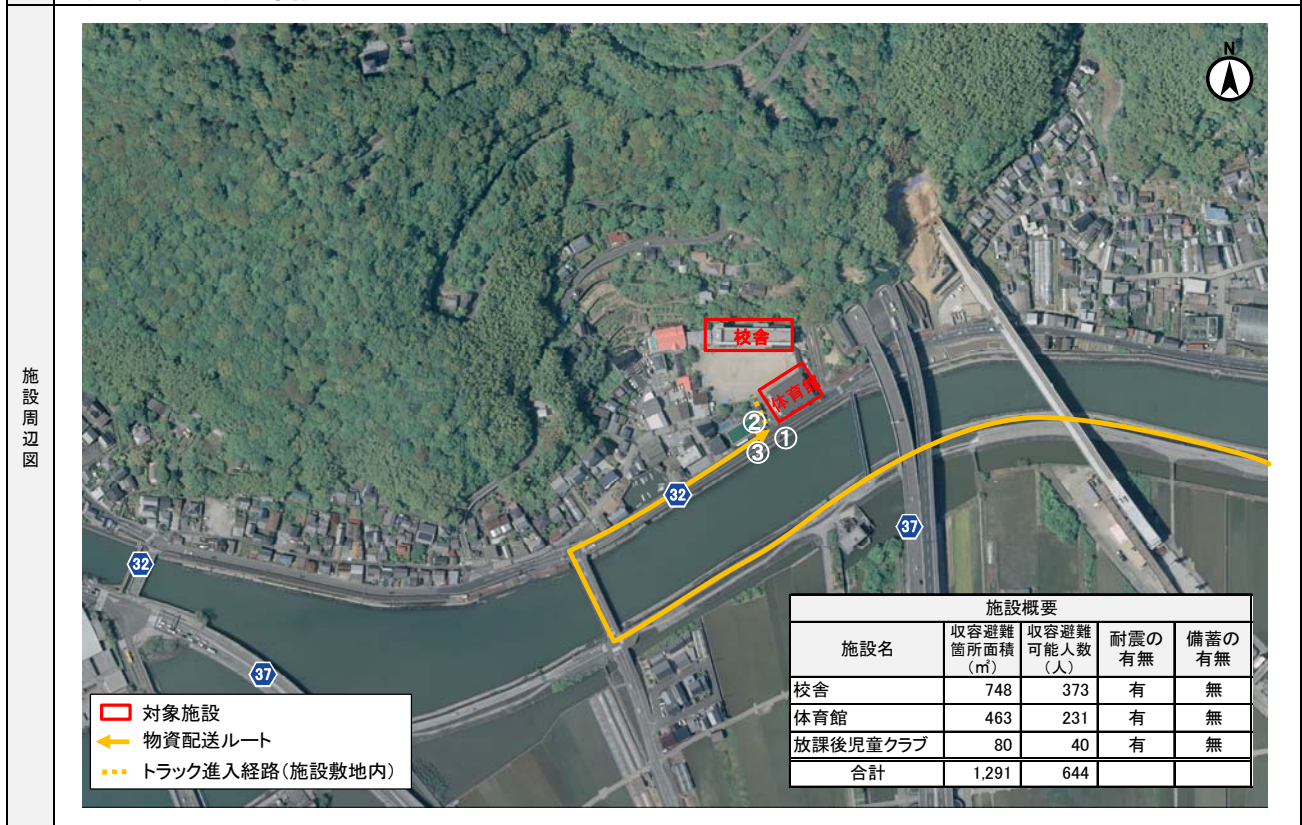
特記事項

物資配送先(避難所)カルテ


施設番号	東04
------	-----

施設名	五台山小学校	校舎・体育館・放課後児童クラブ	住所	高知市五台山3371	小学校区	五台山	配送順位	1位			
収容避難可能人数(人)	644	電話番号	088-882-7468	FAX番号	088-882-7480	その他の通信手段	防災無線	津波浸水	L1	無	-
		配送元	東部総合運動公園	受入可能車両	4tトラック以下	備考		L2	無	-	

プッシュ型支援物資の配送量(1日あたりの最大配送量)										
小学校区内で物資を配送する避難所	配分量(%)	食料(食)	毛布(枚)	粉ミルク(kg)	おむつ子供(枚)	おむつ大人(枚)	携帯トイレ(回)	トイレトーパー(巻)	生理用品(枚)	備考
配送順位1位のみ	10.80%	22,264食 372箱	5,051枚	12,09kg	2,110枚	492枚	57,926回	2,212巻	2,758枚	
配送順位2位まで	4.11%	8,467食 142箱	1,921枚	4,60kg	803枚	187枚	22,031回	841巻	1,049枚	配送順位2位 : 1か所
配送順位3位まで	-	-	-	-	-	-	-	-	-	配送順位3位なし




施設写真および周辺道路状況写真



①入口 道幅 5.9m



②搬入口(遠景)



②搬入口(近景)



③周辺道路 道幅 5.0m



特記事項

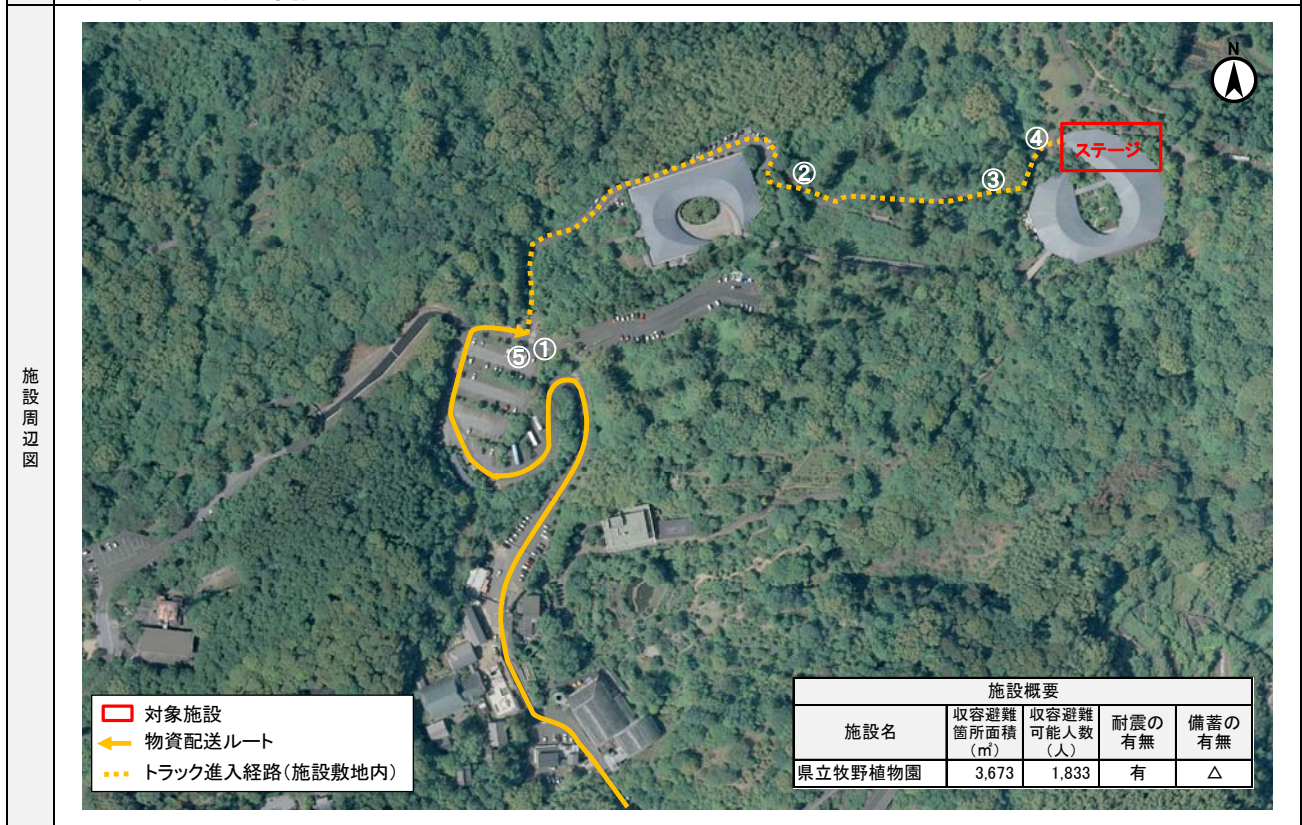
敷地北側に、急傾斜地崩壊危険箇所がある。

物資配送先(避難所)カルテ

施設番号 東05

施設名	県立牧野植物園		住所	高知市五台山4200-6		小学校区	五台山		配送順位	2位	
収容避難可能人数(人)	1,833	電話番号	088-882-2601	FAX番号	088-882-8635	その他の通信手段		津波浸水	L1	無	-
		配送元	東部総合運動公園	受入可能車両	2tトラック以下		備考	L2	無	-	

プッシュ型支援物資の配送量(1日あたりの最大配送量)										
小学校区内で物資を配送する避難所	配分量(%)	食料(食)	毛布(枚)	粉ミルク(kg)	おむつ子供(枚)	おむつ大人(枚)	携帯トイレ(回)	トレットペーパー(巻)	生理用品(枚)	備考
配送順位1位のみ	-	-	-	-	-	-	-	-	-	配送順位1位: 1か所
配送順位2位まで	6.69%	13,796食 230箱	3,130枚 314箱	7.49kg 2箱	1,308枚 8箱	305枚 4箱	35,895回 180箱	1,371巻 15箱	1,709枚 12箱	
配送順位3位まで	-	-	-	-	-	-	-	-	-	配送順位3位なし



施設写真および周辺道路状況写真



①入口 道幅 4.0m



②進入路



③進入路



④搬入口(遠景)



④搬入口(近景)



⑤周辺道路

災害時において、物資配送トラックは①より園内に進入する。(施設管理者へのヒアリングより)

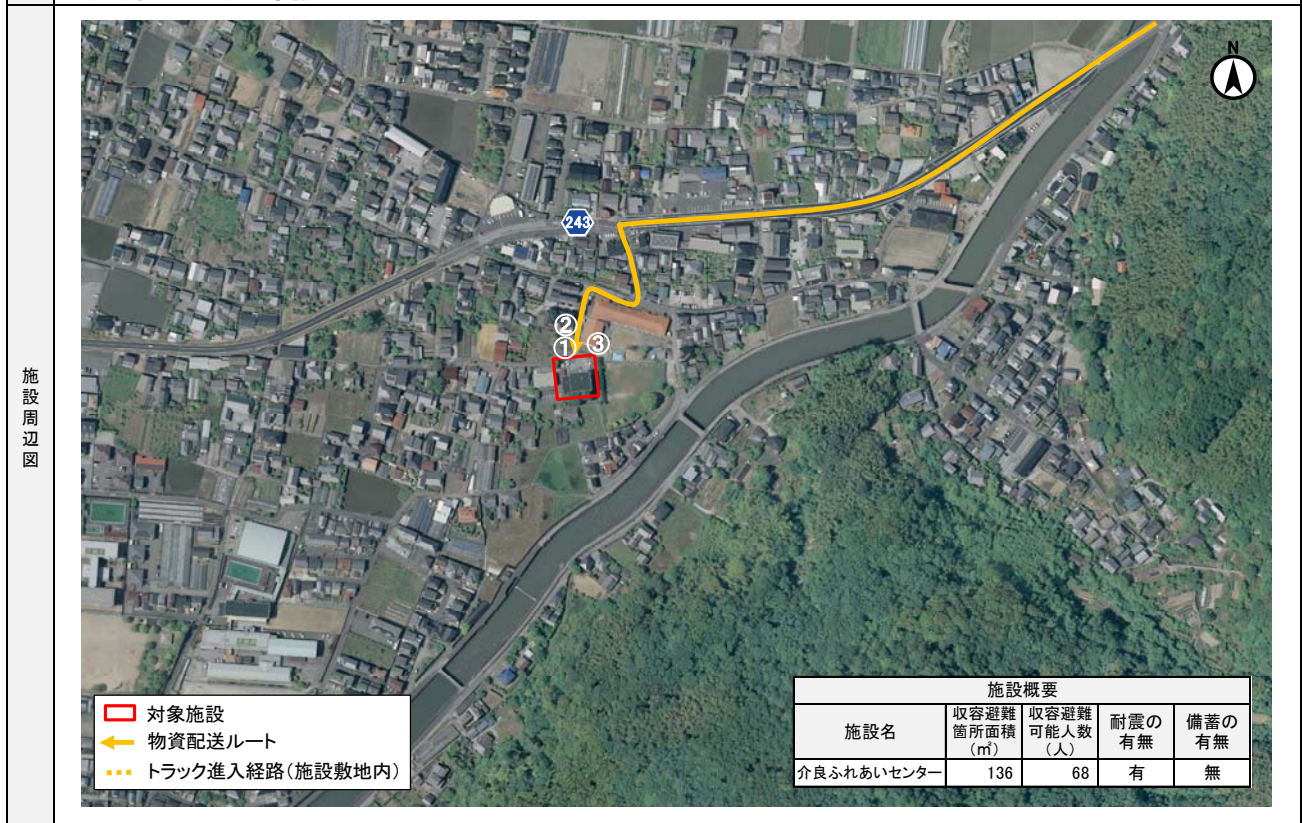
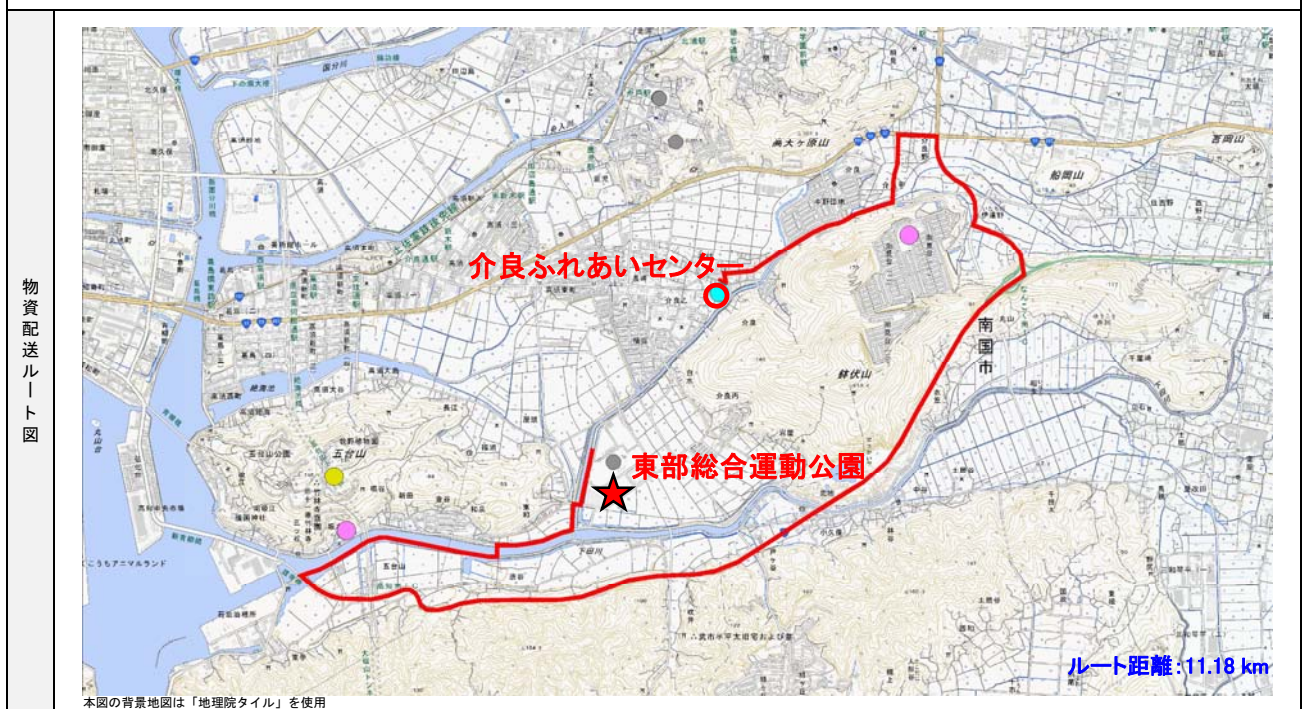
特記事項

物資配送先(避難所)カルテ

施設番号	東06
------	-----

施設名	介良ふれあいセンター		住所	高知市介良乙2286		小学校区	介良		配送順位	3位			
収容避難可能人数(人)	68	電話番号	088-860-0301		FAX番号	088-860-0339		他の通信手段	防災無線	津波浸水	L1	無	-
		配送元	東部総合運動公園		受入可能車両	4tトラック以下				備考	L2	無	-

プッシュ型支援物資の配送量(1日あたりの最大配送量)											上段:個別数量、下段:箱数	
小学校区内で物資を配送する避難所	配分量(%)	食料(食)	毛布(枚)	粉ミルク(kg)	おむつ子供(枚)	おむつ大人(枚)	携帯トイレ(回)	トイレットペーパー(巻)	生理用品(枚)	備考		
配送順位1位のみ	-	-	-	-	-	-	-	-	-	配送順位1位なし		
配送順位2位まで	-	-	-	-	-	-	-	-	-	配送順位2位なし		
配送順位3位まで	7.03%	14,497食 242箱	3,289枚 329箱	7.88kg 2箱	1,374枚 9箱	320枚 4箱	37,718回 189箱	1,441巻 16箱	1,796枚 13箱			



施設写真および周辺道路状況写真




①入口



②搬入口



③周辺道路 道幅 3.8m



特記事項

物資配送先(避難所)カルテ


施設番号 東07

施設名	介良潮見台小学校		校舎・体育館・放課後児童クラブ	住所	高知市潮見台1丁目2602-1		小学校区	介良潮見台		配送順位	1位		
収容避難可能人数(人)	2,170	電話番号	088-860-2020	FAX番号	088-860-2021		その他の通信手段	防災無線		津波浸水	L1	無	-
		配送元	東部総合運動公園	受入可能車両	4tトラック以下		備考				L2	無	-

プッシュ型支援物資の配送量(1日あたりの最大配送量)											上段:個別数量、下段:箱数	
小学校区内で物資を配送する避難所	配分量(%)	食料(食)	毛布(枚)	粉ミルク(kg)	おむつ子供(枚)	おむつ大人(枚)	携帯トイレ(回)	トイレトーパー(巻)	生理用品(枚)	備考		
配送順位1位のみ	8.08%	16,660食 278箱	3,780枚 378箱	9.05kg 2箱	1,579枚 10箱	368枚 5箱	43,346回 217箱	1,656巻 18箱	2,064枚 15箱			
配送順位2位まで	-	-	-	-	-	-	-	-	-	配送順位2位なし		
配送順位3位まで	-	-	-	-	-	-	-	-	-	配送順位3位なし		




施設写真および周辺道路状況写真



①入口 道幅 6.0m



②搬入口(遠景)



②搬入口(近景)



③周辺道路 道幅 5.7m



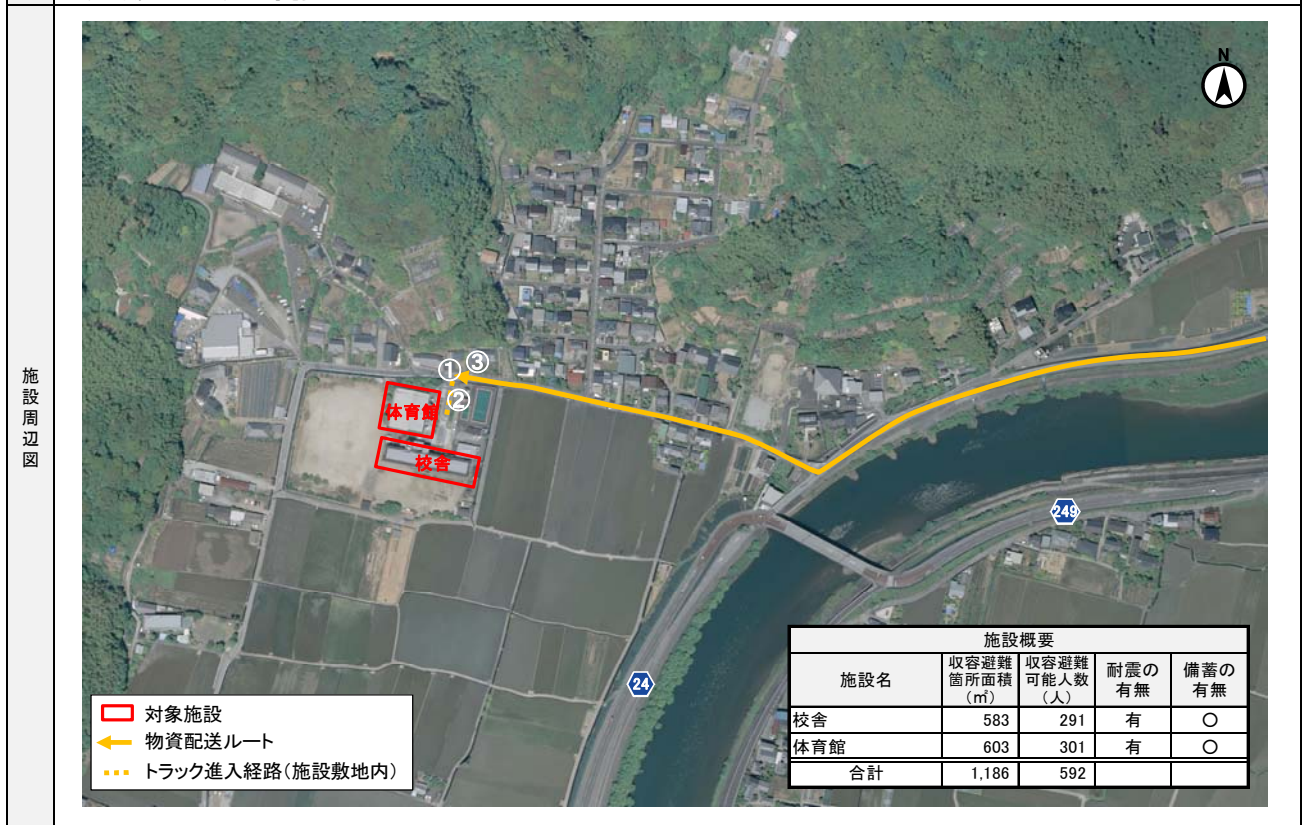
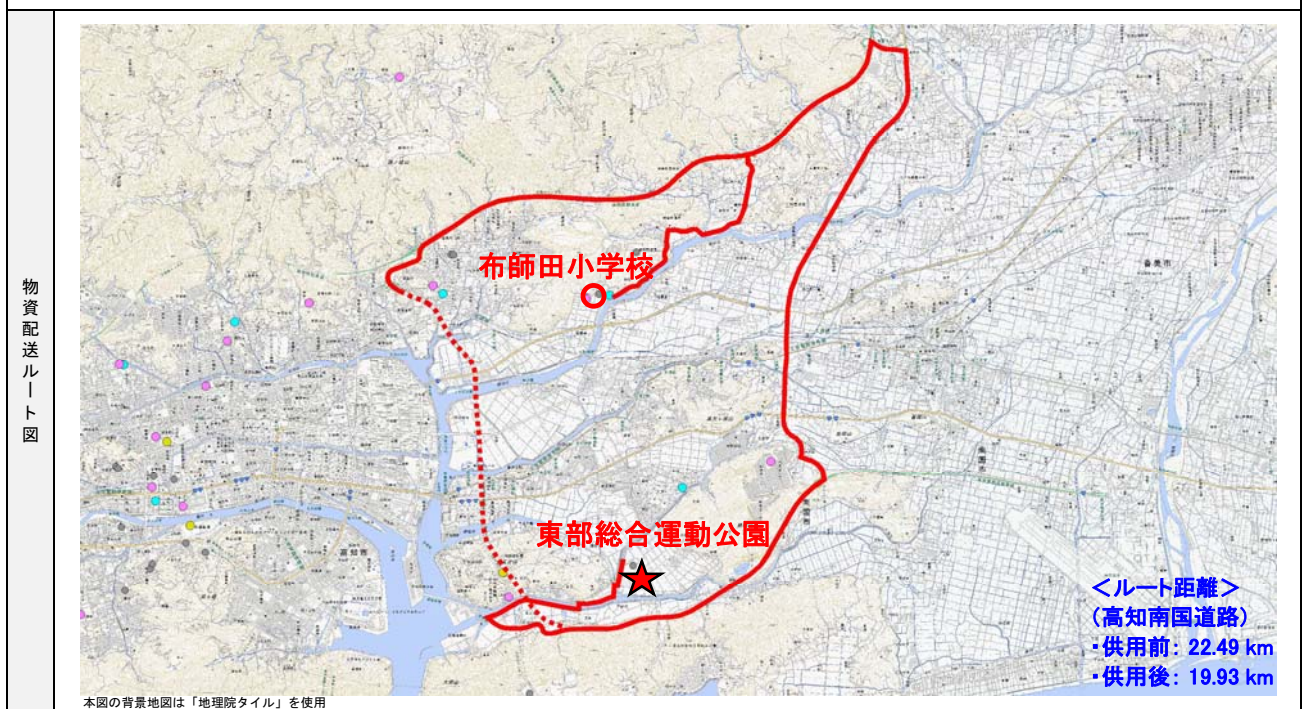
特記事項

物資配送先(避難所)カルテ

施設番号 東08

施設名	布師田小学校	校舎・体育館	住所	高知市布師田1781-1	小学校区	布師田	配送順位	1位	
収容避難可能人数(人)	592	電話番号	088-845-1306	FAX番号	088-845-1347	その他の通信手段	防災無線	津波浸水	L1 無 -
		配送元	東部総合運動公園	受入可能車両	4tトラック以下	備考		L2 無 -	

プッシュ型支援物資の配送量(1日あたりの最大配送量)										
小学校区内で物資を配送する避難所	配分量(%)	食料(食)	毛布(枚)	粉ミルク(kg)	おむつ子供(枚)	おむつ大人(枚)	携帯トイレ(回)	トイレトペーパー(巻)	生理用品(枚)	備考
配送順位1位のみ	3.45%	7,111食 119箱	1,613枚 162箱	3,86kg 1箱	674枚 5箱	157枚 2箱	18,502回 93箱	707巻 8箱	881枚 7箱	
配送順位2位まで	-	-	-	-	-	-	-	-	-	配送順位2なし
配送順位3位まで	2.41%	4,966食 83箱	1,127枚 113箱	2,70kg 1箱	471枚 3箱	110枚 2箱	12,921回 65箱	494巻 6箱	615枚 5箱	配送順位3位 : 1か所



施設写真および周辺道路状況写真



①入口 道幅 5.9m



②搬入口(遠景)



②搬入口(近景)



③周辺道路 道幅 4.2m



特記事項

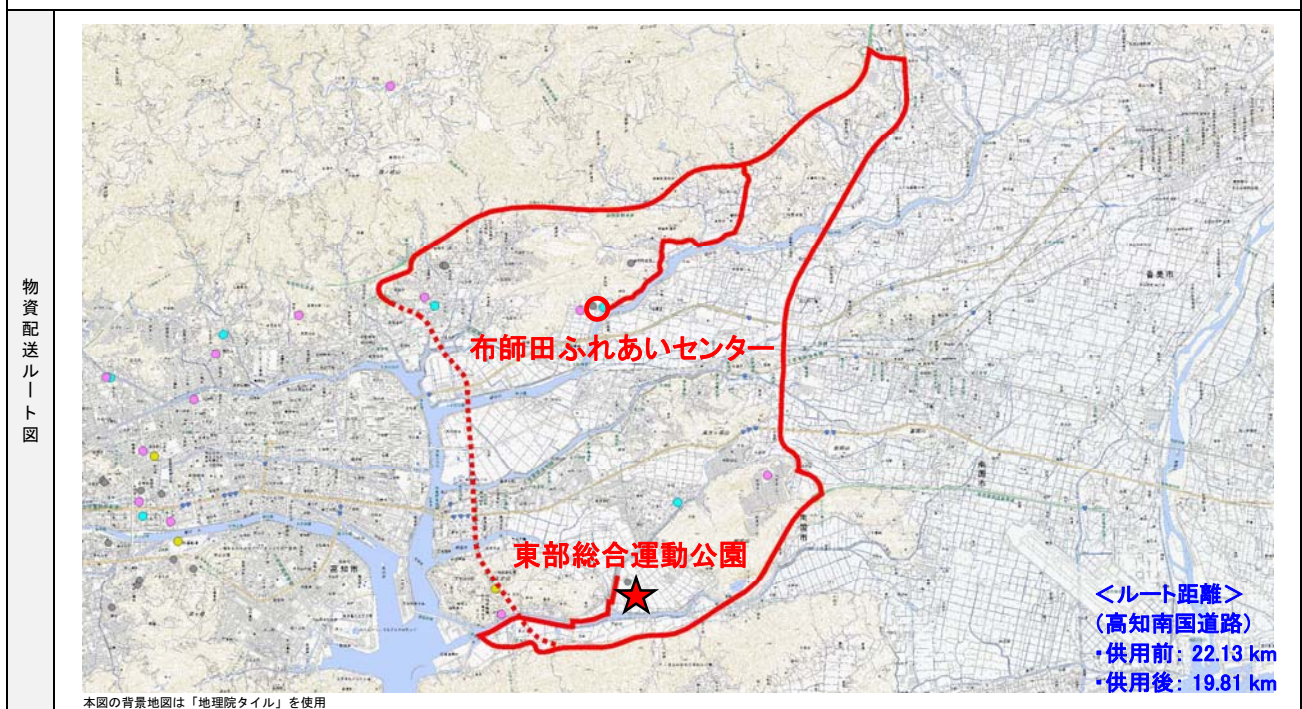
敷地北西側に、土石流危険箇所がある。

物資配送先(避難所)カルテ

施設番号 東09

施設名	布師田ふれあいセンター		住所	高知市布師田1647		小学校区	布師田		配送順位	3位				
収容避難 可能人数 (人)	135	電話番号	088-845-1305		FAX番号	088-845-1319		その他の通信手段	防災無線		津波浸水	L1	無	-
		配送元	東部総合運動公園		受入可能車両	4tトラック以下		備考			L2	無	-	

プッシュ型支援物資の配送量(1日あたりの最大配送量)											上段:個別数量、下段:箱数	
小学校区内で物資を配送する避難所	配分量(%)	食料(食)	毛布(枚)	粉ミルク(kg)	おむつ子供(枚)	おむつ大人(枚)	携帯トイレ(回)	トレットペーパー(巻)	生理用品(枚)	備考		
配送順位1位のみ	-	-	-	-	-	-	-	-	-	配送順位1位 : 1か所		
配送順位2位まで	-	-	-	-	-	-	-	-	-	配送順位2位なし		
配送順位3位まで	1.04%	2,145食 36箱	487枚 49箱	1.17kg 1箱	203枚 2箱	47枚 1箱	5,581回 28箱	213巻 3箱	266枚 2箱			



施設写真および周辺道路状況写真




①入口 道幅 5.3m



②トラック旋回スペース



③搬入口(遠景)



③搬入口(近景)



④周辺道路 道幅 3.5m



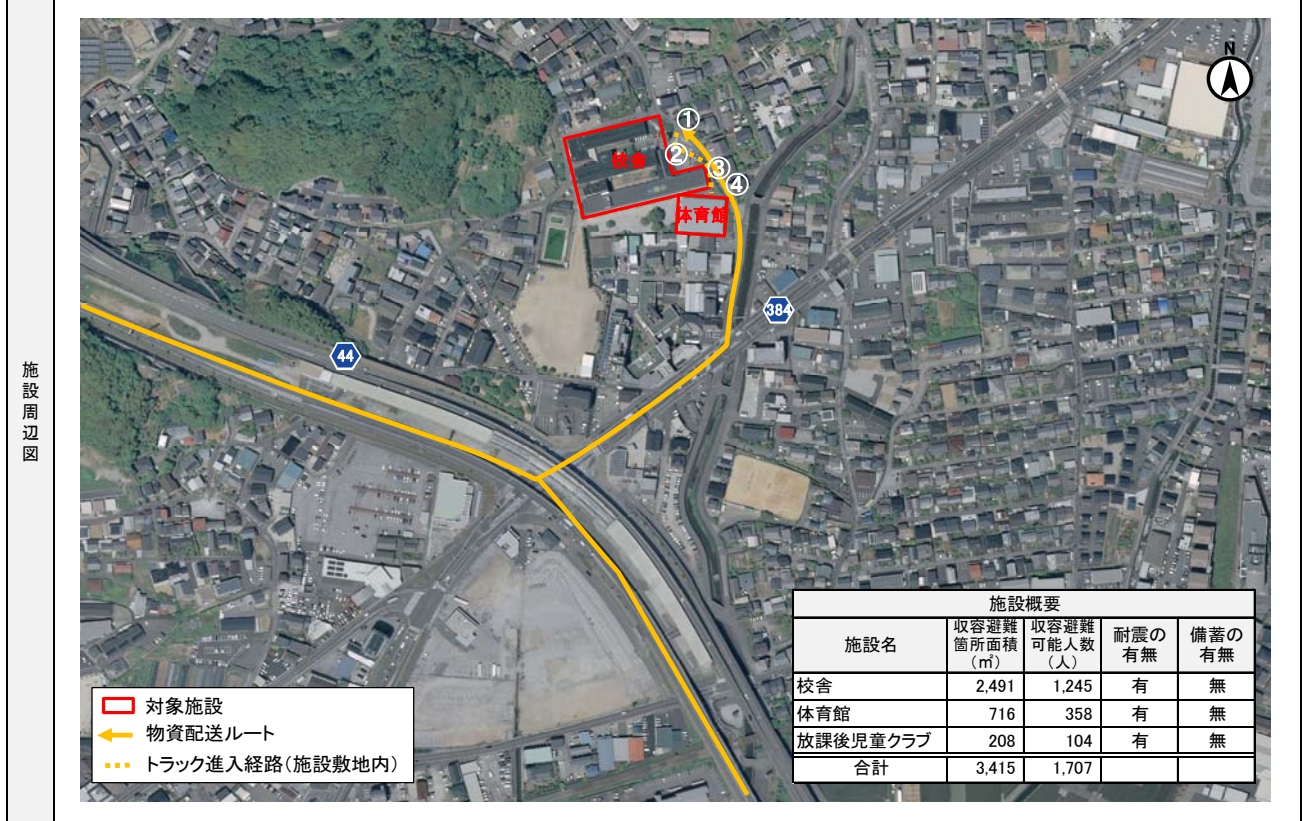
特記事項

物資配送先(避難所)カルテ


施設番号 東10

施設名	一宮小学校		校舎・体育館・放課後児童クラブ	住所	高知市一宮西町1丁目9-1	小学校区	一宮	配送順位	1位	
収容避難可能人数(人)	1,707	電話番号	088-845-1638	FAX番号	088-845-1639	その他の通信手段	防災無線	津波浸水	L1	無 -
		配送元	東部総合運動公園	受入可能車両	4tトラック以下	備考		L2	無 -	

プッシュ型支援物資の配送量(1日あたりの最大配送量)										
小学校区内で物資を配送する避難所	配分量(%)	上段:個別数量、下段:箱数								
		食料(食)	毛布(枚)	粉ミルク(kg)	おむつ子供(枚)	おむつ大人(枚)	携帯トイレ(回)	トイレトーパー(巻)	生理用品(枚)	備考
配送順位1位のみ	9.66%	19,916食 332箱	4,519枚 452箱	10,82kg 2箱	1,888枚 12箱	440枚 5箱	51,817回 260箱	1,979巻 21箱	2,467枚 18箱	
配送順位2位まで	-	-	-	-	-	-	-	-	-	配送順位2位なし
配送順位3位まで	9.30%	19,174食 320箱	4,350食 436箱	10食 2箱	1,817食 11箱	423食 5箱	49,886食 250箱	1,905食 20箱	2,375食 17箱	配送順位3位 : 1か所




施設写真および周辺道路状況写真



①入口 道幅 5.4m



②トラック旋回スペース



③搬入口(遠景)



③搬入口(近景)



④周辺道路 道幅 3.8m



敷地西側に、急傾斜地崩壊危険箇所、山腹崩壊危険地区がある。

特記事項

物資配送先(避難所)カルテ

施設番号	東11
------	-----

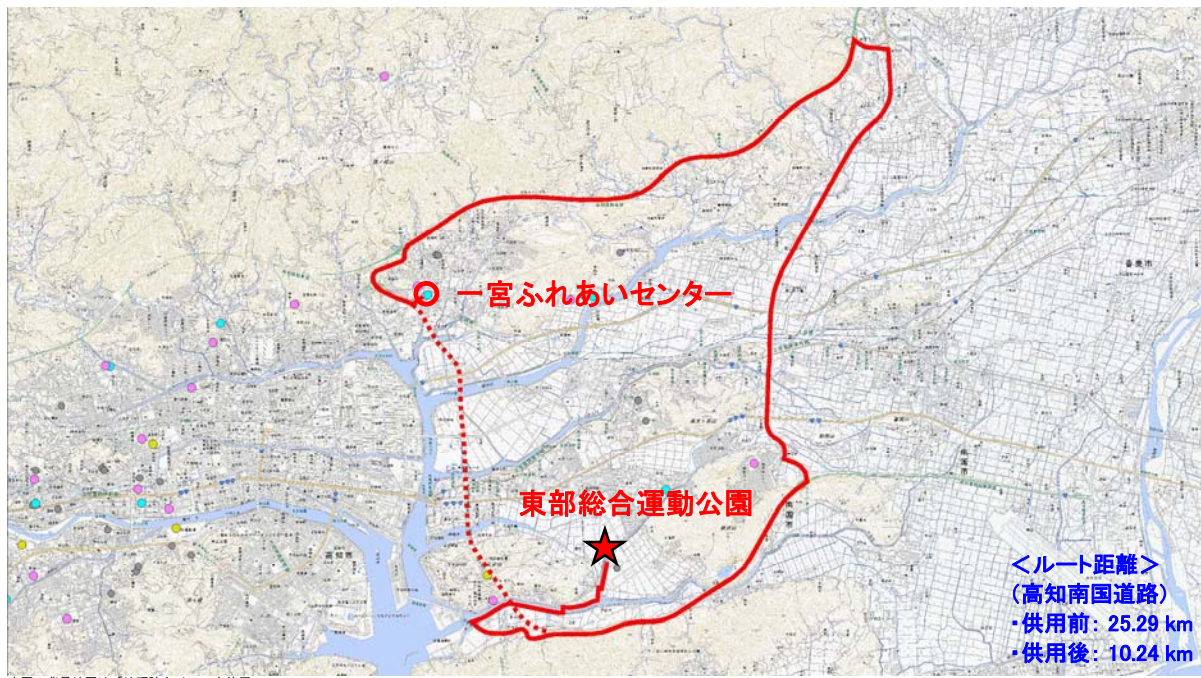
施設名	一宮ふれあいセンター		住所	高知市一宮中町1丁目5-20		小学校区	一宮		配送順位	3位				
収容避難可能人数(人)	75	電話番号	088-845-1691		FAX番号	088-845-1676		その他の通信手段	防災無線		津波浸水	L1	無	-
		配送元	東部総合運動公園		受入可能車両	4tトラック以下		備考			L2	無	-	

プッシュ型支援物資の配送量(1日あたりの最大配送量)

上段:個別数量、下段:箱数

小学校区内で物資を配送する避難所	配分量(%)	食料(食)	毛布(枚)	粉ミルク(kg)	おむつ子供(枚)	おむつ大人(枚)	携帯トイレ(回)	トレットペーパー(巻)	生理用品(枚)	備考
配送順位1位のみ	-	-	-	-	-	-	-	-	-	配送順位1位 : 1か所
配送順位2位まで	-	-	-	-	-	-	-	-	-	配送順位2位なし
配送順位3位まで	0.36%	742食 13箱	168枚 17箱	0.40kg 1箱	70枚 1箱	16枚 1箱	1,931回 10箱	74巻 1箱	92枚 1箱	

物資配送ルート図



施設周辺図



施設写真および周辺道路状況写真



①入口 道幅 5.2m



②トラック旋回スペース



③搬入口



④周辺道路 道幅 5.0m



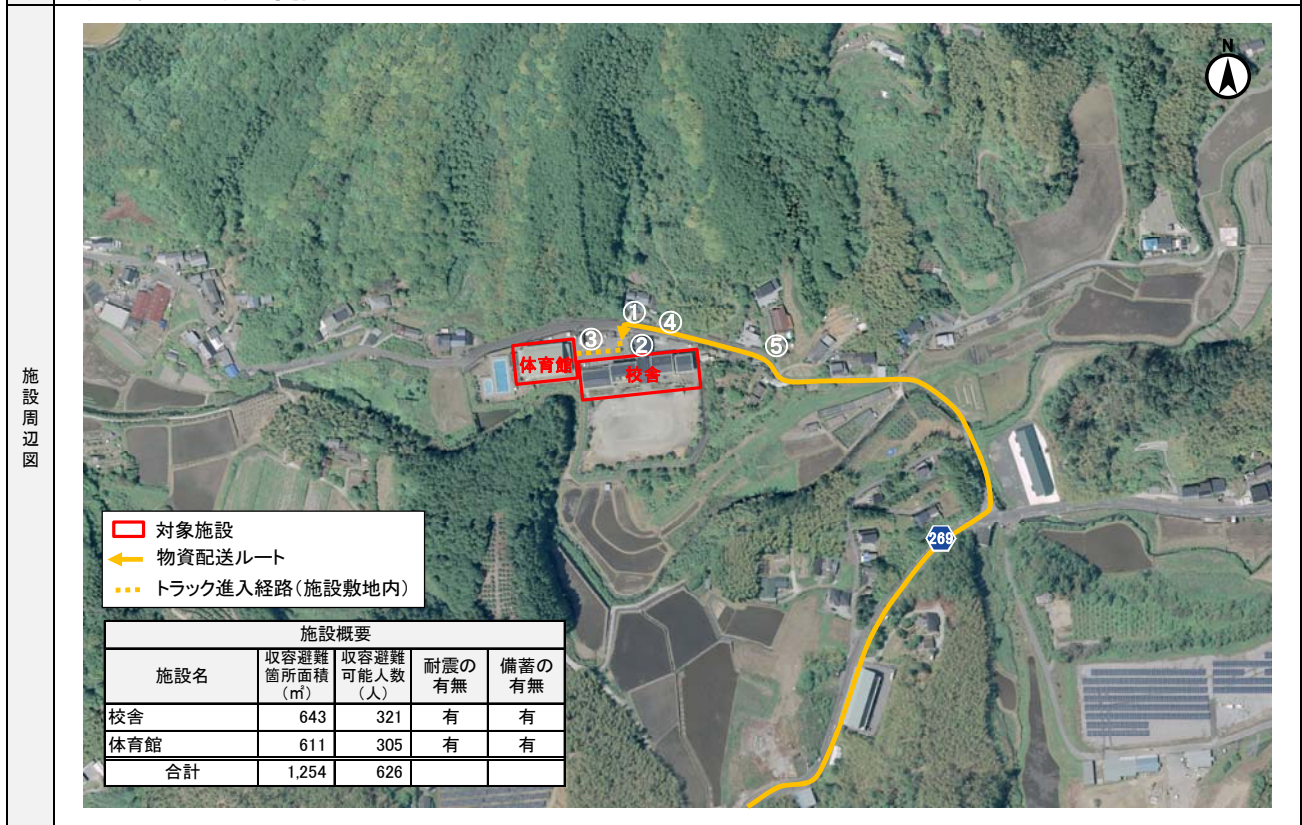
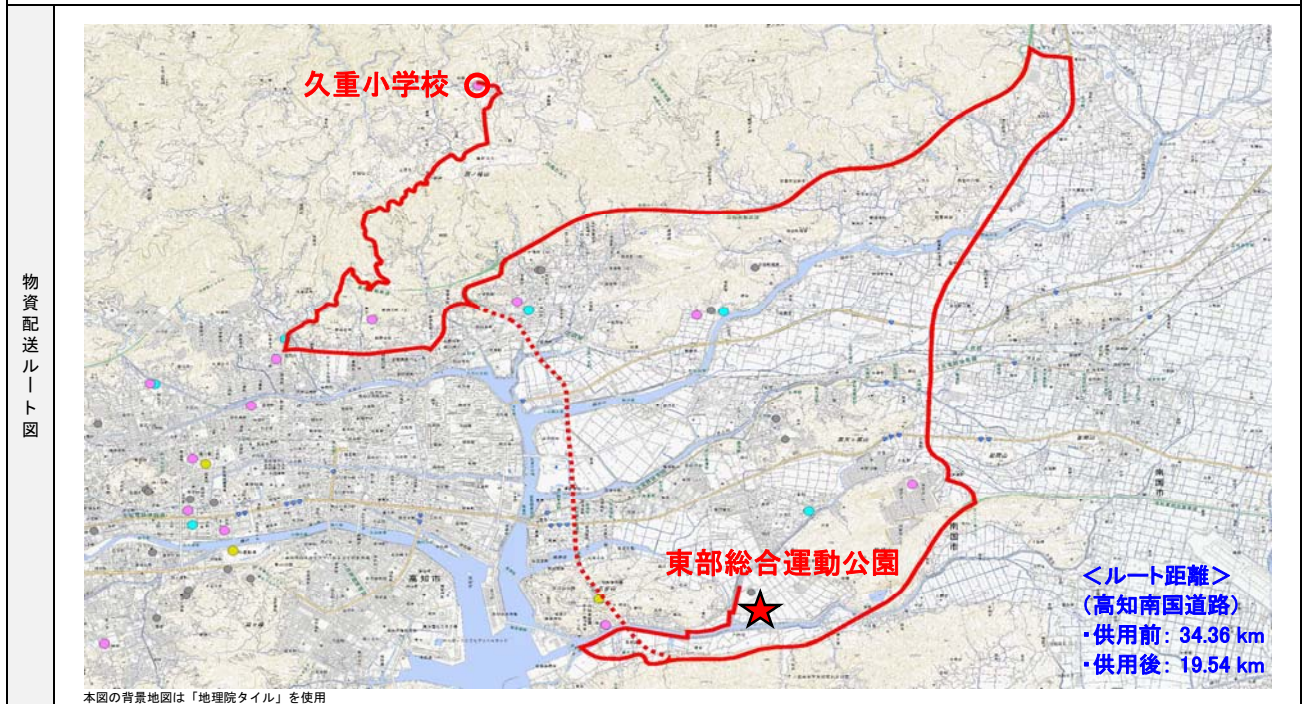
特記事項

物資配送先(避難所)カルテ

施設番号 東12

施設名	久重小学校		校舎・体育館	住所	高知市久礼野2340-2		小学校区	久重		配送順位	1位	
収容避難可能人数(人)	626	電話番号	088-845-1365	FAX番号	088-845-1338	その他の通信手段	防災無線		津波浸水	L1	無	-
		配送元	東部総合運動公園	受入可能車両	2tトラック以下		備考			L2	無	-

プッシュ型支援物資の配送量(1日あたりの最大配送量)										
小学校区内で物資を配送する避難所	配分量(%)	食料(食)	毛布(枚)	粉ミルク(kg)	おむつ子供(枚)	おむつ大人(枚)	携帯トイレ(回)	トイレットペーパー(巻)	生理用品(枚)	備考
配送順位1位のみ	0.28%	583食 10箱	132枚 14箱	0.32kg 1箱	55枚 1箱	13枚 1箱	1,516回 8箱	58巻 1箱	72枚 1箱	
配送順位2位まで	-	-	-	-	-	-	-	-	-	配送順位2位なし
配送順位3位まで	-	-	-	-	-	-	-	-	-	配送順位3位なし



施設写真および周辺道路状況写真




①入口 道幅 4.8m



②トラック旋回スペース



③搬入口(遠景)



③搬入口(近景)



④周辺道路



⑤周辺道路 道幅 2.8m

特記事項

敷地北側に、急傾斜地崩壊危険箇所、土石流危険箇所がある。

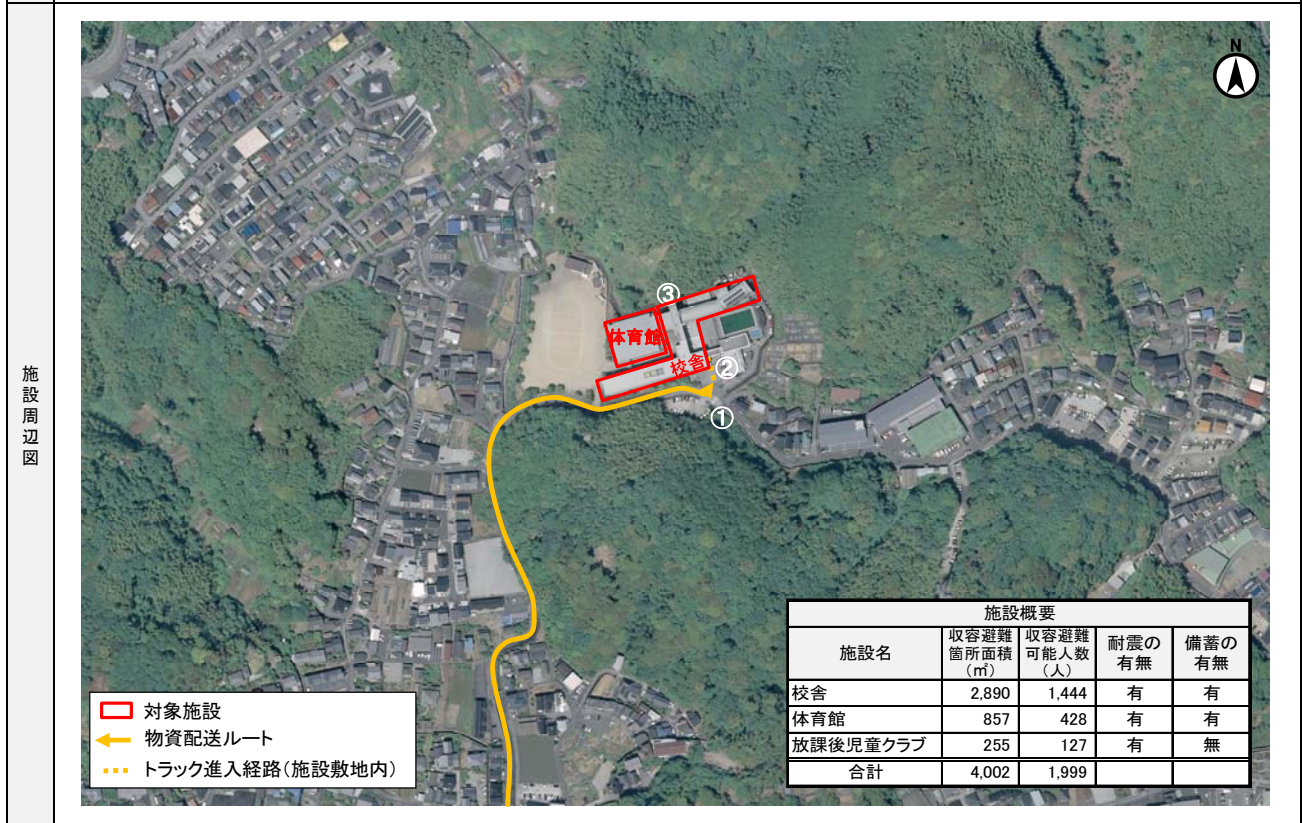
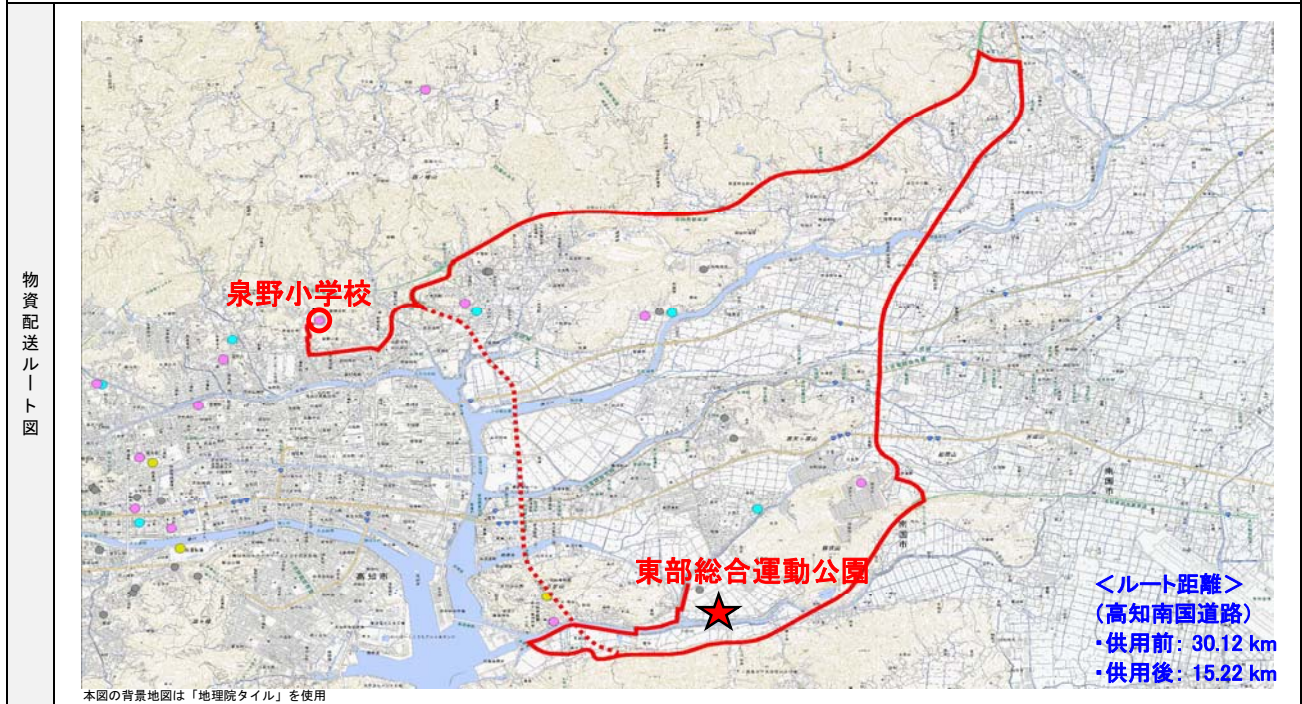
物資配送先(避難所)カルテ

施設番号 東13

施設名	泉野小学校		校舎・体育館・放課後児童クラブ	住所	高知市東秦泉寺788		小学校区	泉野		配送順位	1位	
収容避難可能人数(人)	1,999	電話番号	088-845-8762	FAX番号	088-845-8763	その他の通信手段	防災無線		津波浸水	L1	無	-
		配送元	東部総合運動公園	受入可能車両	4tトラック以下		備考			L2	無	-

プッシュ型支援物資の配送量(1日あたりの最大配送量)										
小学校区内で物資を配送する避難所	配分量(%)	食料(食)	毛布(枚)	粉ミルク(kg)	おむつ子供(枚)	おむつ大人(枚)	携帯トイレ(回)	トイレットペーパー(巻)	生理用品(枚)	備考
配送順位1位のみ	10.03%	20,672食 345箱	4,690枚 470箱	11,23kg 2箱	1,959枚 12箱	457枚 6箱	53,785回 269箱	2,054巻 22箱	2,561枚 18箱	
配送順位2位まで	-	-	-	-	-	-	-	-	-	配送順位2位なし
配送順位3位まで	-	-	-	-	-	-	-	-	-	配送順位3位なし

上段: 個別数量、下段: 箱数



施設写真および周辺道路状況写真



①入口 道幅 4.2m



②進入路



③搬入口(遠景)



③搬入口(近景)



特記事項

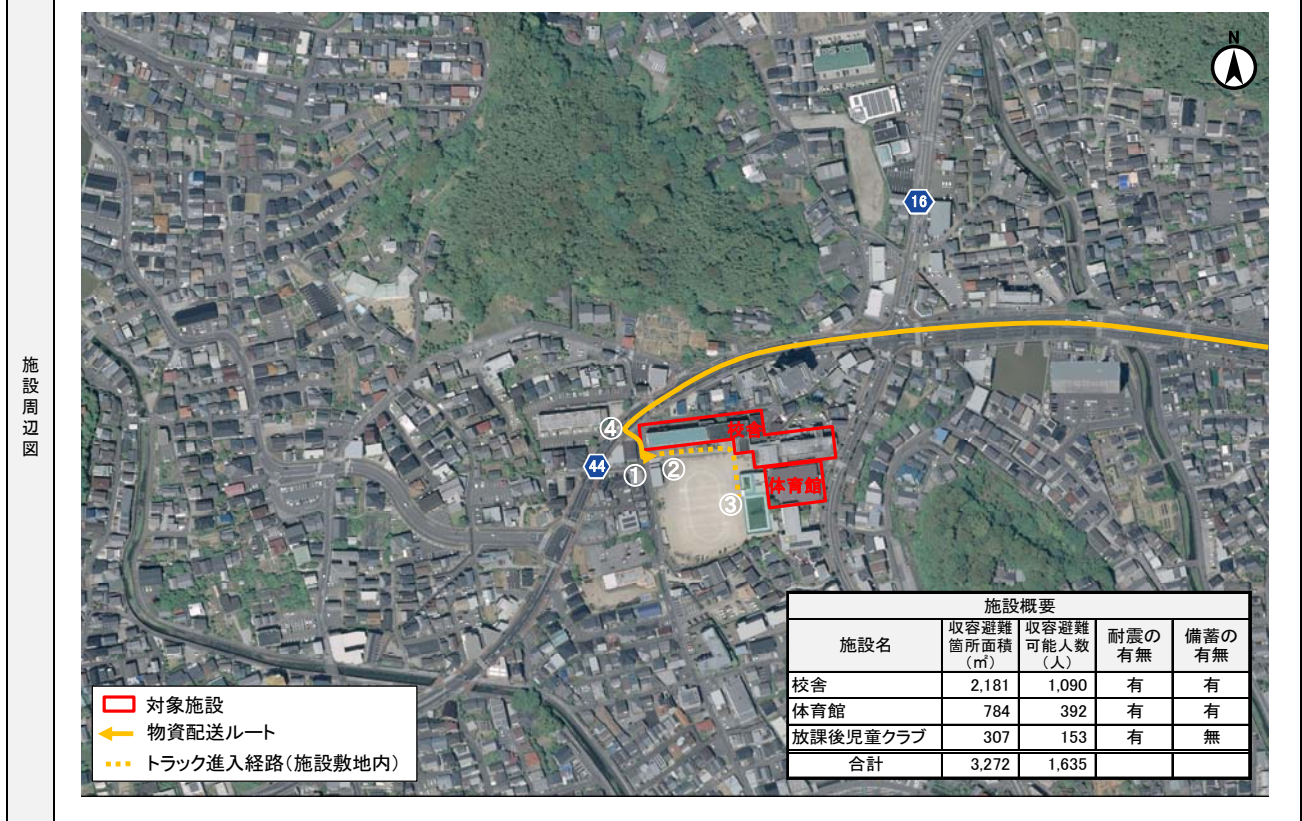
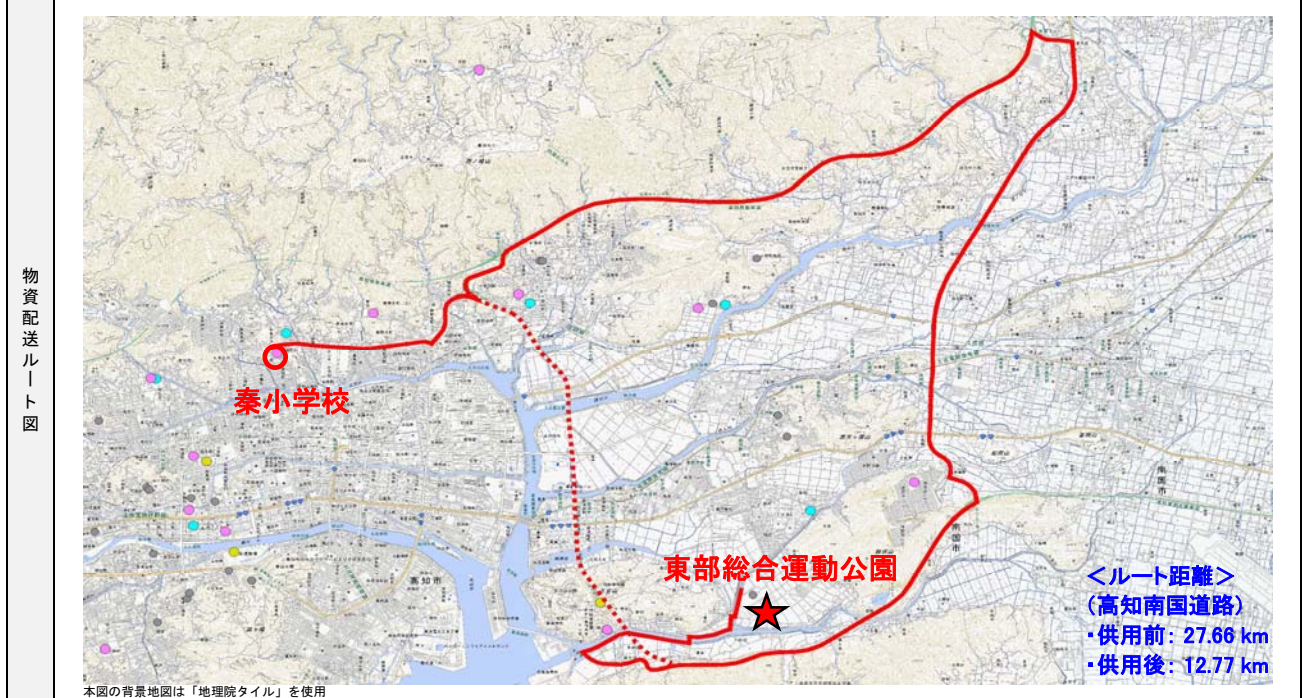
敷地北側に、急傾斜地崩壊危険箇所、土石流危険箇所がある。

物資配送先(避難所)カルテ

施設番号 東14

施設名	秦小学校		校舎・体育館・放課後児童クラブ	住所	高知市愛宕山18		小学校区	秦		配送順位	1位	
収容避難可能人数(人)	1,635	電話番号	088-822-4108	FAX番号	088-822-4109	その他の通信手段	防災無線		津波浸水	L1	無	-
		配送元	東部総合運動公園	受入可能車両	4tトラック以下		備考			L2	無	-

プッシュ型支援物資の配送量(1日あたりの最大配送量)											上段:個別数量、下段:箱数	
小学校区内で物資を配送する避難所	配分量(%)	食料(食)	毛布(枚)	粉ミルク(kg)	おむつ子供(枚)	おむつ大人(枚)	携帯トイレ(回)	トイレトペーパー(巻)	生理用品(枚)	備考		
配送順位1位のみ	9.31%	19,204食 321箱	4,357枚 436箱	10.43kg 2箱	1,820枚 11箱	424枚 5箱	49,965回 250箱	1,908巻 20箱	2,379枚 17箱			
配送順位2位まで	-	-	-	-	-	-	-	-	-	配送順位2位なし		
配送順位3位まで	8.94%	18,437食 308箱	4,183枚 419箱	10.02kg 2箱	1,748枚 11箱	407枚 5箱	47,970回 240箱	1,832巻 20箱	2,284枚 16箱	配送順位3位 : 1か所		



施設写真および周辺道路状況写真



①入口 道幅 4.9m



②進入路 道幅 3.1m



③物資置場(遠景)



③物資置場(近景)



④周辺道路 道幅 4.0m



敷地東側に急傾斜地崩落危険箇所がある。

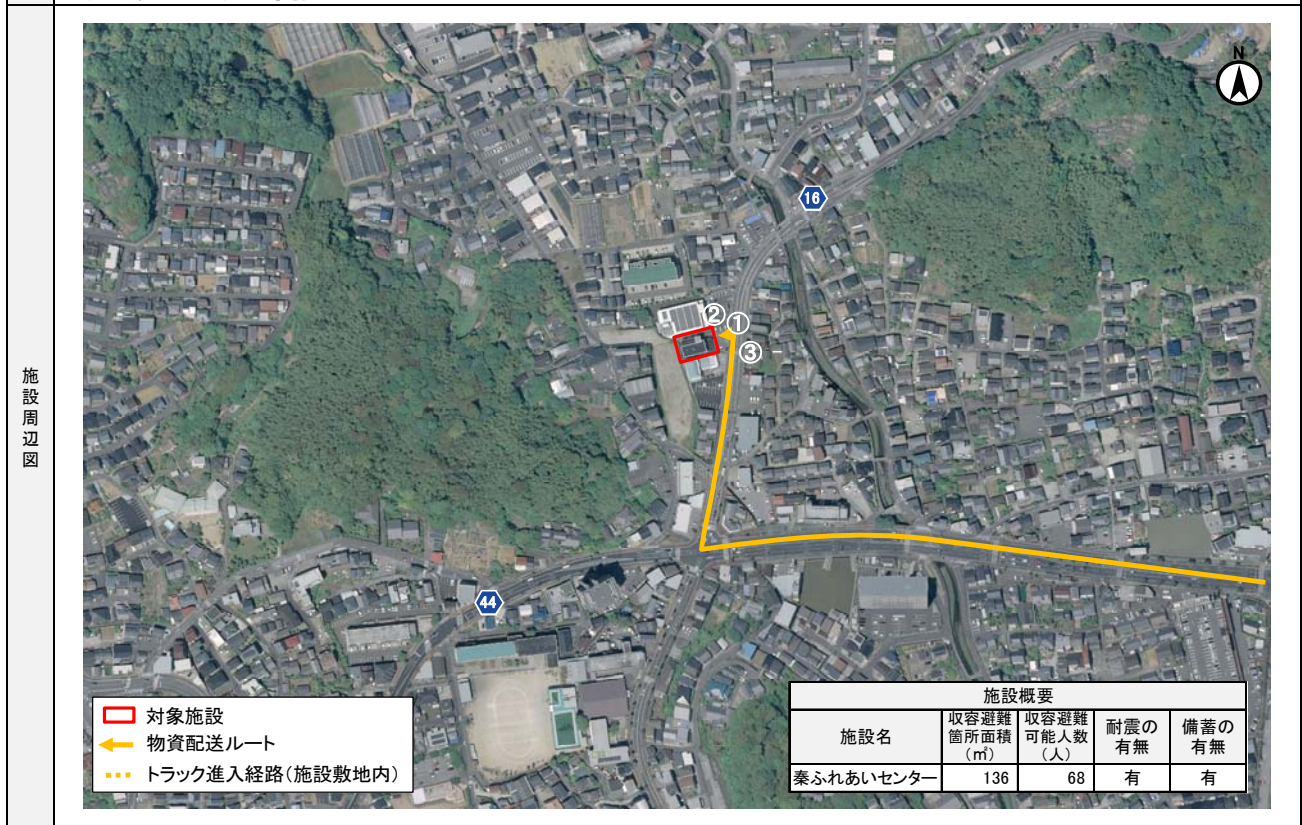
特記事項

物資配送先(避難所)カルテ

施設番号 東15

施設名	秦ふれあいセンター		住所	高知市中秦泉寺54-3		小学校区	秦	配送順位	3位	
収容避難可能人数(人)	68	電話番号	088-872-6911	FAX番号	088-872-6914	その他の通信手段	防災無線	津波浸水	L1	無
		配送元	東部総合運動公園	受入可能車両	4tトラック以下	備考		L2	無	-

プッシュ型支援物資の配送量(1日あたりの最大配送量)										
小学校区内で物資を配送する避難所	配分量(%)	食料(食)	毛布(枚)	粉ミルク(kg)	おむつ子供(枚)	おむつ大人(枚)	携帯トイレ(回)	トイレトベーパー(巻)	生理用品(枚)	備考
配送順位1位のみ	-	-	-	-	-	-	-	-	-	配送順位1位 : 1か所
配送順位2位まで	-	-	-	-	-	-	-	-	-	配送順位2位なし
配送順位3位まで	0.37%	767食 13箱	174枚 18箱	0.42kg 1箱	73枚 1箱	17枚 1箱	1,995回 10箱	76巻 1箱	95枚 1箱	



施設写真および周辺道路状況写真






①入口 道幅 7.5m



②搬入口



③周辺道路



特記事項

令和2年4月から拡張工事予定。

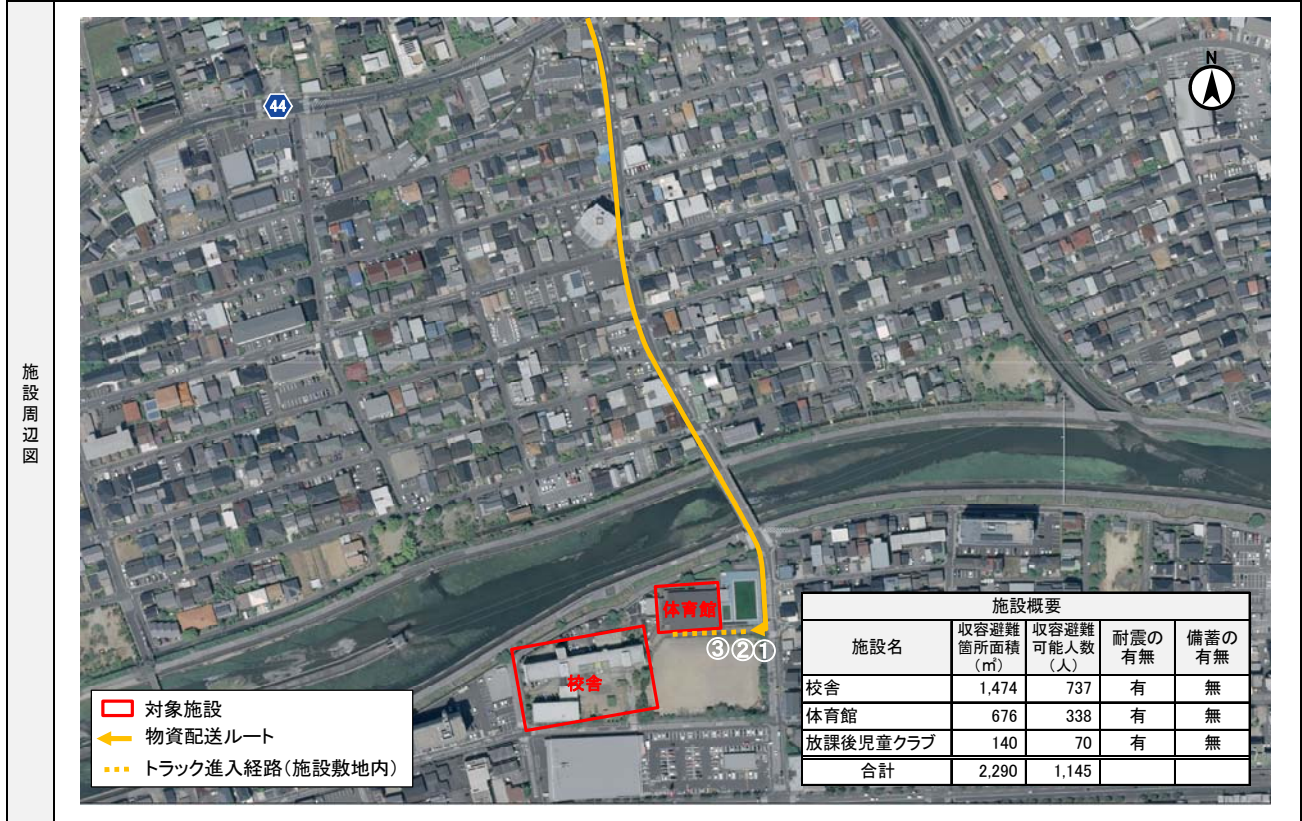
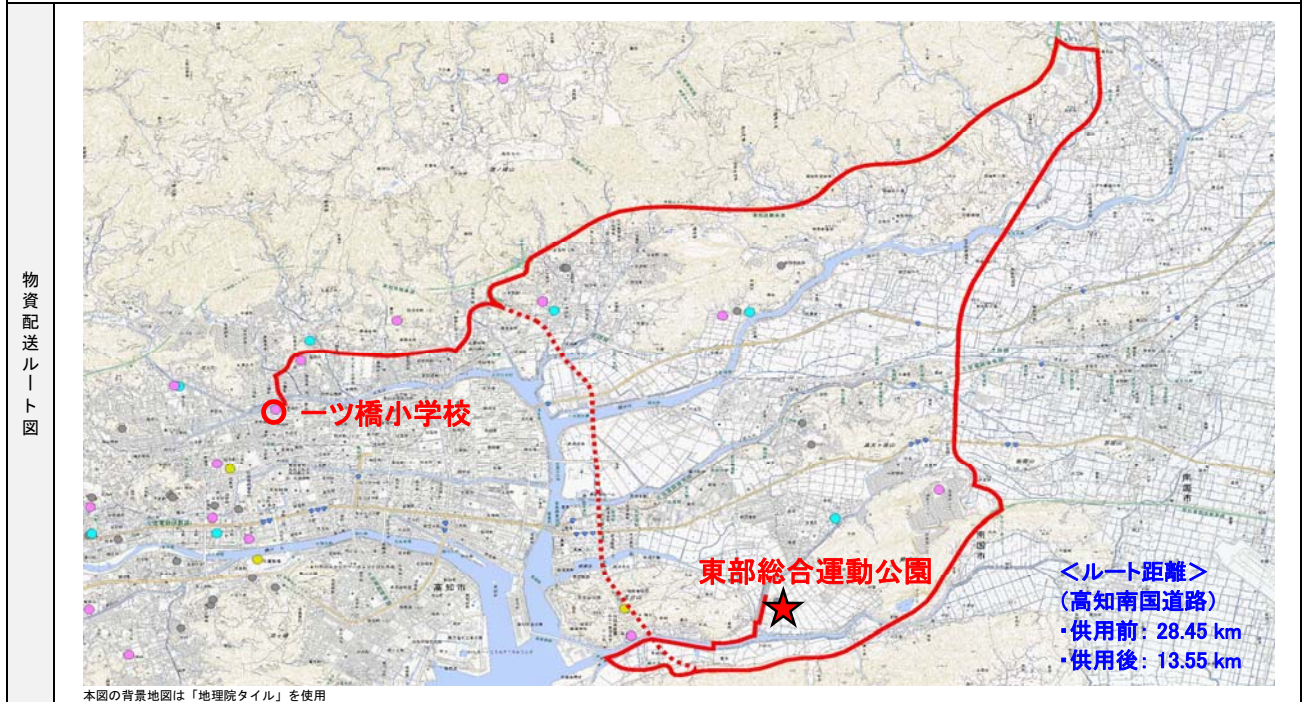
物資配送先(避難所)カルテ

施設番号 東16

施設名	一ツ橋小学校		校舎・体育館・放課後児童クラブ	住所	高知市吉田町4-10		小学校区	一ツ橋		配送順位	1位	
収容避難可能人数(人)	1,145	電話番号	088-822-6134	FAX番号	088-822-6135	その他の通信手段	防災無線		津波浸水	L1	無	-
		配送元	東部総合運動公園	受入可能車両	4tトラック以下		備考			L2	無	-

プッシュ型支援物資の配送量(1日あたりの最大配送量)										
小学校区内で物資を配送する避難所	配分量(%)	食料(食)	毛布(枚)	粉ミルク(kg)	おむつ子供(枚)	おむつ大人(枚)	携帯トイレ(回)	トイレットペーパー(巻)	生理用品(枚)	備考
配送順位1位のみ	7.29%	15,024食 251箱	3,409枚 341箱	8,16kg 2箱	1,424枚 9箱	332枚 4箱	39,089回 196箱	1,493巻 16箱	1,861枚 13箱	
配送順位2位まで	-	-	-	-	-	-	-	-	-	配送順位2位なし
配送順位3位まで	-	-	-	-	-	-	-	-	-	配送順位3位なし

上段:個別数量、下段:箱数



施設写真および周辺道路状況写真




①入口 道幅 3.9m



②進入路 道幅3.9m



③搬入口(遠景)



③搬入口(近景)



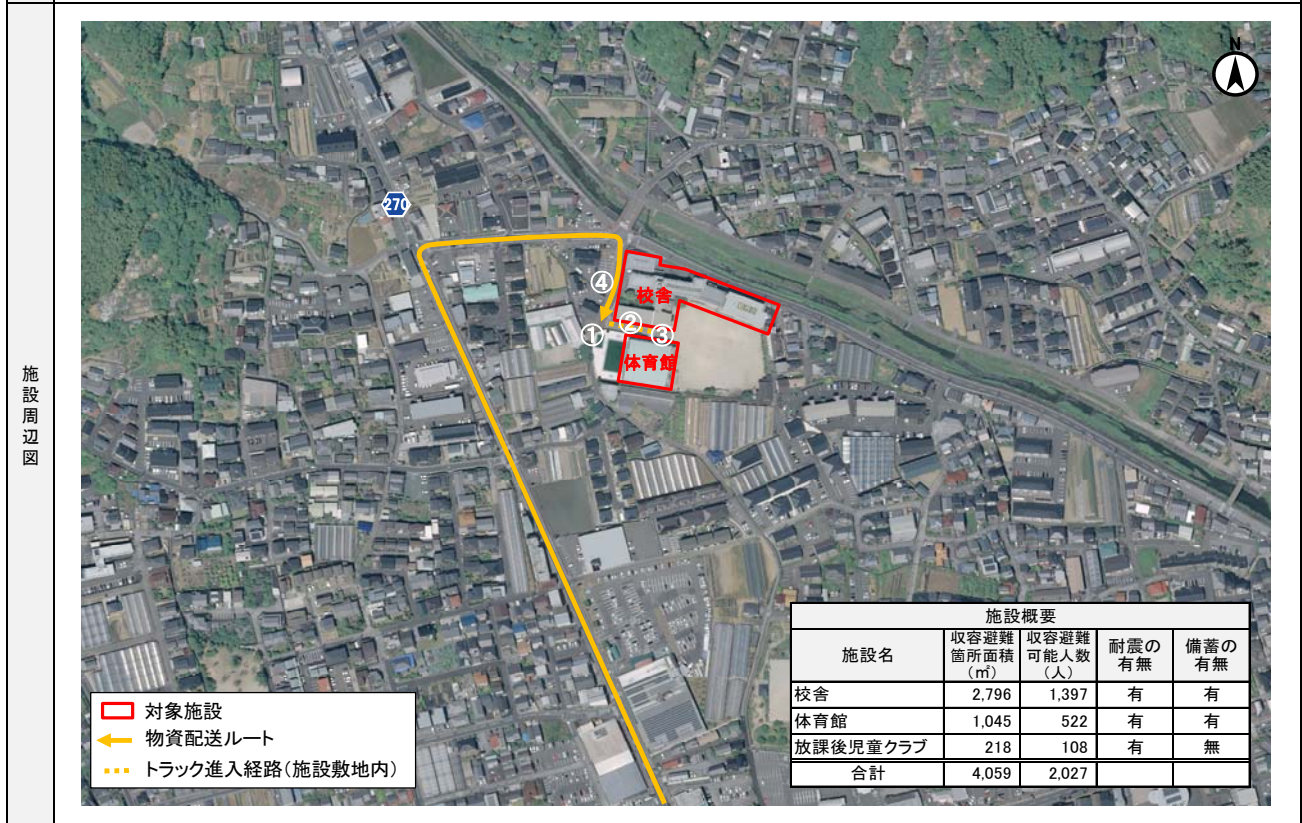
特記事項

物資配送先(避難所)カルテ

施設番号 東17

施設名	初月小学校		校舎・体育館・放課後児童クラブ	住所	高知市南久万128		小学校区	初月		配送順位	1位	
収容避難可能人数(人)	2.027	電話番号	088-822-2597	FAX番号	088-822-2598	その他の通信手段	防災無線		津波浸水	L1	無	-
		配送元	東部総合運動公園	受入可能車両	4tトラック以下		備考			L2	無	-

プッシュ型支援物資の配送量(1日あたりの最大配送量)											上段:個別数量、下段:箱数	
小学校区内で物資を配送する避難所	配分量(%)	食料(食)	毛布(枚)	粉ミルク(kg)	おむつ子供(枚)	おむつ大人(枚)	携帯トイレ(回)	トレットペーパー(巻)	生理用品(枚)	備考		
配送順位1位のみ	11.34%	23,384食 390箱	5,306枚 531箱	12,70kg 2箱	2,216枚 14箱	516枚 6箱	60,842回 305箱	2,324巻 25箱	2,897枚 21箱			
配送順位2位まで	-	-	-	-	-	-	-	-	-	配送順位2位なし		
配送順位3位まで	10.97%	22,615食 377箱	5,131枚 514箱	12,29kg 2箱	2,144枚 13箱	499枚 6箱	58,839回 295箱	2,247巻 24箱	2,802枚 20箱	配送順位3位: 1か所		



施設写真および周辺道路状況写真



①入口 道幅 4.5m




②進入路



③搬入口



③搬入口



③搬入口



④周辺道路 道幅 4.5m

特記事項

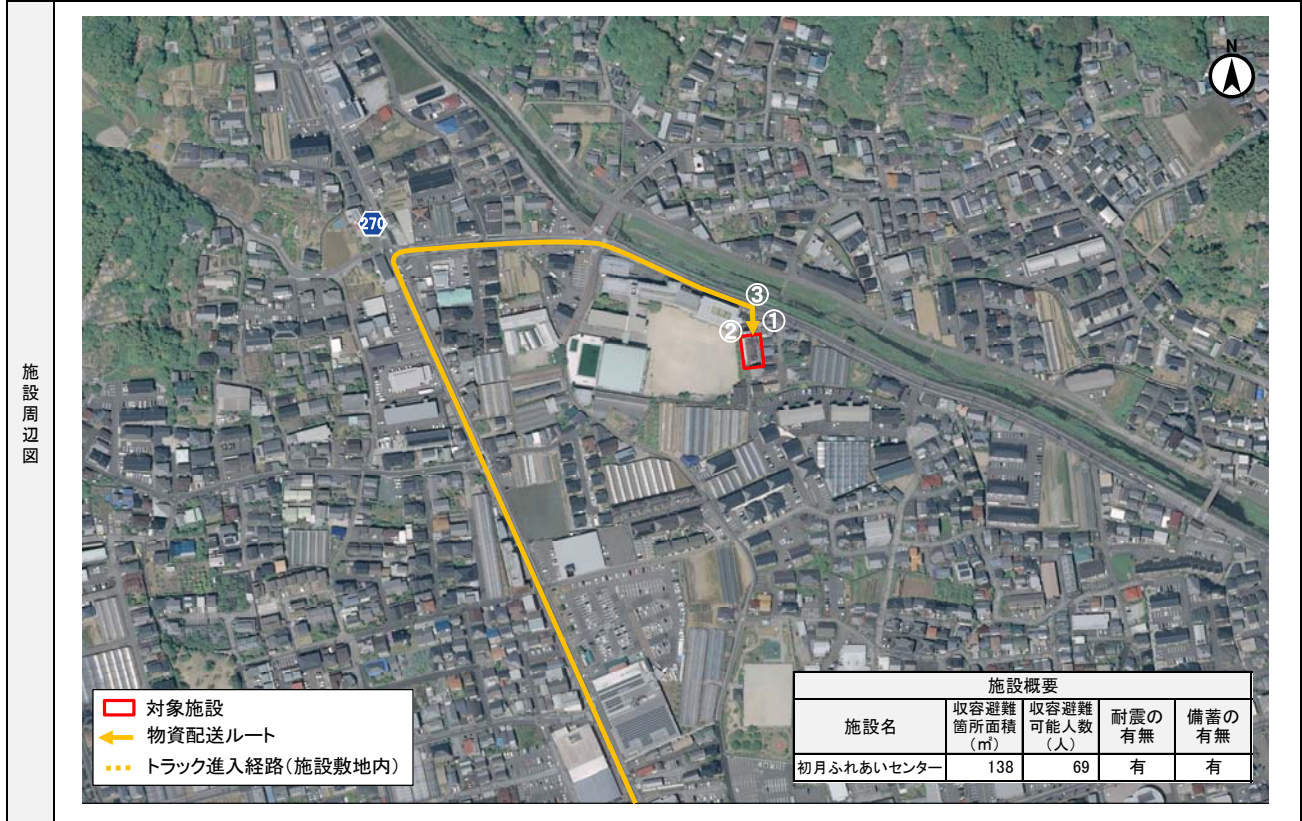
物資配送先(避難所)カルテ

施設番号 東18

施設名	初月ふれあいセンター		住所	高知市南久万119-1		小学校区	初月	配送順位	3位	
収容避難 可能人数 (人)	69	電話番号	088-872-5527	FAX番号	088-872-5595	その他の通信手段	防災無線	津波 浸水	L1	無 -
		配送元	東部総合運動公園	受入可能車両	4tトラック以下	備考		L2	無 -	

プッシュ型支援物資の配送量(1日あたりの最大配送量)										
小学校区内で物資を配送する避難所	配分量(%)	食料(食)	毛布(枚)	粉ミルク(kg)	おむつ子供(枚)	おむつ大人(枚)	携帯トイレ(回)	トイレットペーパー(巻)	生理用品(枚)	備考
配送順位1位のみ	-	-	-	-	-	-	-	-	-	配送順位1位なし
配送順位2位まで	-	-	-	-	-	-	-	-	-	配送順位2位なし
配送順位3位まで	0.37%	770食 13箱	175枚 18箱	0.42kg 1箱	73枚 1箱	17枚 1箱	2,003回 11箱	76巻 1箱	95枚 1箱	

上段:個別数量、下段:箱数



施設写真および周辺道路状況写真




①入口



②搬入口



③周辺道路 道幅 4.5m



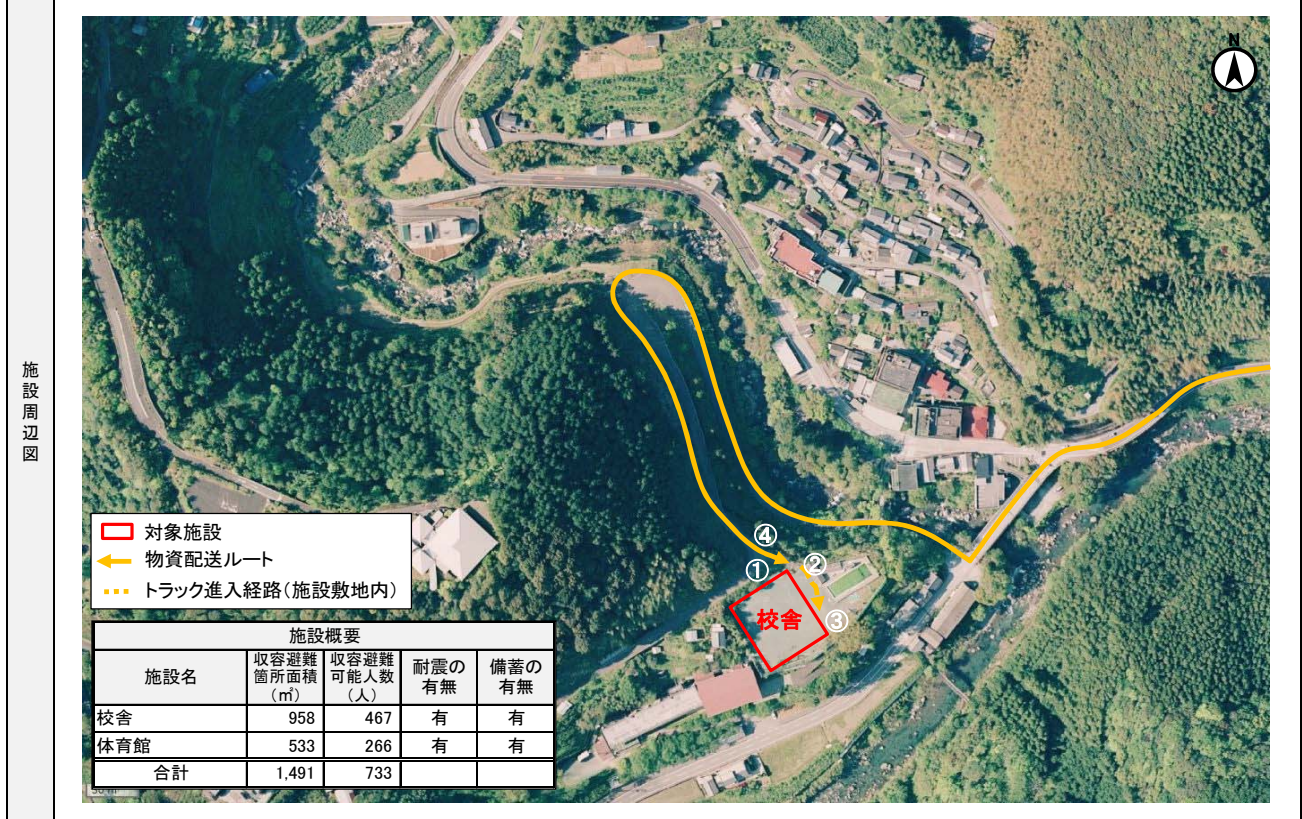
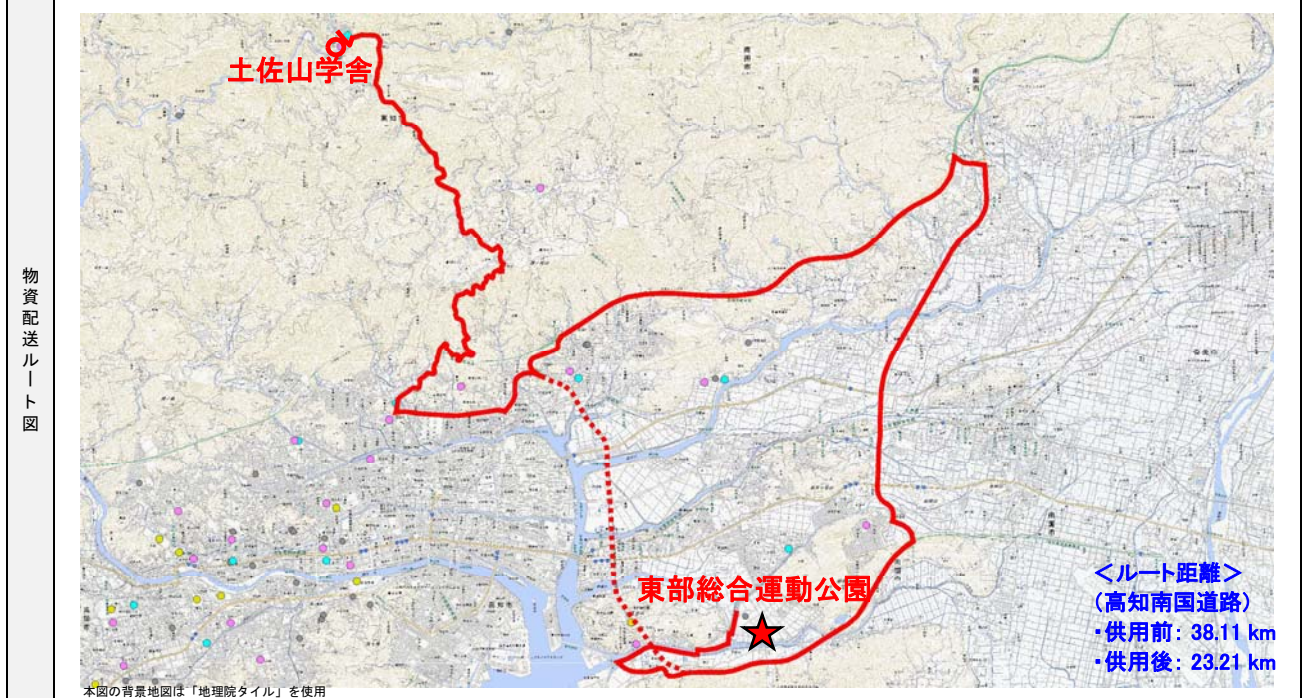
特記事項

物資配送先(避難所)カルテ


施設番号 東19

施設名	土佐山学舎		校舎・体育館	住所	高知市土佐山桑尾13		小学校区	土佐山学舎	配送順位	1位	
収容避難可能人数(人)	733	電話番号	088-895-2003	FAX番号	088-895-2004	その他の通信手段		防災無線	津波浸水	L1	無
		配送元	東部総合運動公園	受入可能車両	2tトラック以下		備考		L2	無	-

プッシュ型支援物資の配送量(1日あたりの最大配送量)											上段:個別数量、下段:箱数	
小学校区内で物資を配送する避難所	配分量(%)	食料(食)	毛布(枚)	粉ミルク(kg)	おむつ子供(枚)	おむつ大人(枚)	携帯トイレ(回)	トイレットペーパー(巻)	生理用品(枚)	備考		
配送順位1位のみ	0.24%	504食 9箱	114枚 12箱	0.27kg 1箱	48枚 1箱	11枚 1箱	1,312回 7箱	50巻 1箱	62枚 1箱			
配送順位2位まで	-	-	-	-	-	-	-	-	-	配送順位2位なし		
配送順位3位まで	0.15%	301食 6箱	68枚 7箱	0.16kg 1箱	29枚 1箱	7枚 1箱	784回 4箱	30巻 1箱	37枚 1箱	配送順位3位 : 1か所		



施設写真および周辺道路状況写真



①入口 道幅 3.3m



②進入路



③搬入口



④周辺道路 道幅 5.5m



特記事項

物資配送先(避難所)カルテ

施設番号 東20

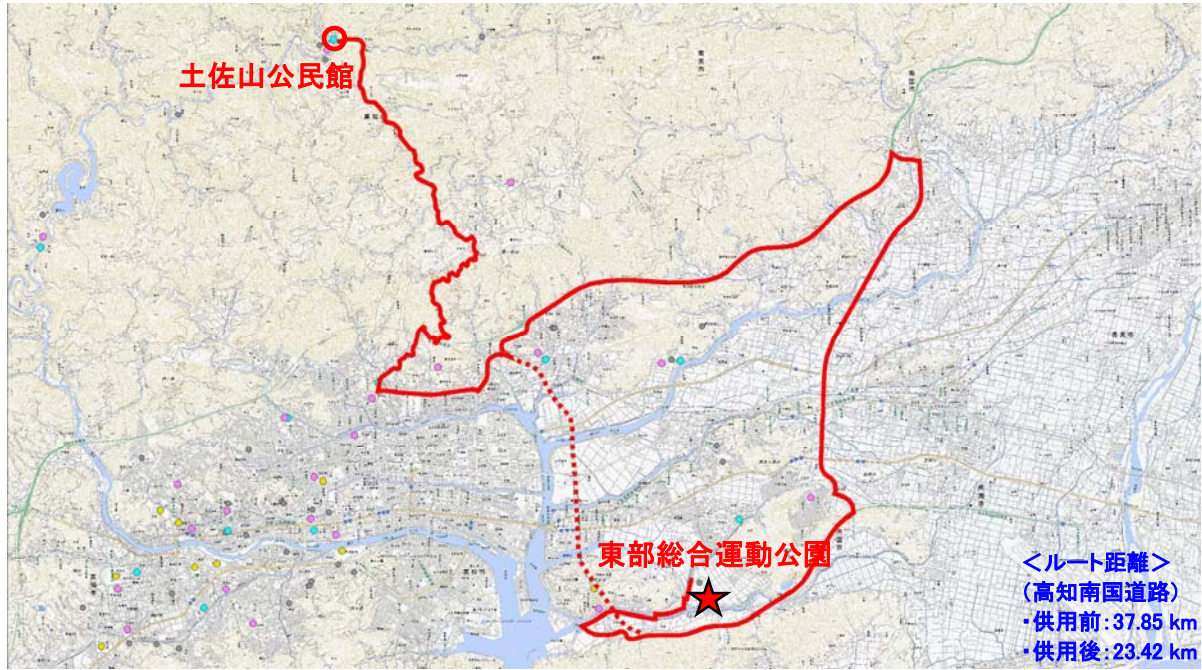
施設名	土佐山公民館		住所	高知市土佐山122-1		小学校区	土佐山学舎	配送順位	3位	
収容避難 可能人数 (人)	128	電話番号	088-895-2965	FAX番号	088-850-6903	その他の通信手段	土佐山学舎もしくは土佐山庁舎の無線機を使用	津波 浸水	L1	無 -
		配送元	東部総合運動公園	受入可能車両	2tトラック以下		備考	L2	無 -	

プッシュ型支援物資の配送量(1日あたりの最大配送量)

上段: 個別数量、下段: 箱数

小学校区内で物資を 配送する避難所	配分量 (%)	食料 (食)	毛布 (枚)	粉ミルク (kg)	おむつ 子供 (枚)	おむつ 大人 (枚)	携帯トイレ (回)	トイレ ペーパー (巻)	生理用品 (枚)	備考
配送順位1位のみ	-	-	-	-	-	-	-	-	-	配送順位1位 : 1か所
配送順位2位まで	-	-	-	-	-	-	-	-	-	配送順位2位なし
配送順位3位まで	0.10%	203食 4箱	46枚 5箱	0.11kg 1箱	19枚 1箱	4枚 1箱	528回 3箱	20巻 1箱	25枚 1箱	

物資配送ルート図



本図の背景地図は「地理院タイル」を使用

施設周辺図



- 対象施設
- 物資配送ルート
- ⋯ トラック進入経路(施設敷地内)

施設概要				
施設名	収容避難 箇所面積 (㎡)	収容避難 可能人数 (人)	耐震の 有無	備蓄の 有無
土佐山公民館	258	128	有	有

施設写真および周辺道路状況写真



①進入路 道幅4.5m



②進入路 道幅2.4m



③搬入口(遠景)



③搬入口(近景)



特記事項

1.2 春野総合運動公園

春野総合運動公園より物資を配送する避難所（配送順位 1 位から 3 位）について、配送ルートや施設状況等を取りまとめたカルテを作成した。

作成したカルテ一覧は以下のとおりである。

巻末表 1-2 物資配送避難所カルテ一覧【春野総合運動公園配送管内】

小学校区	カルテ番号	名称	所在地	配送順位	備考
鏡	春01	鏡小学校	鏡今井7	1位	校舎、体育館
	春02	中山間地域構造改善センター	鏡小浜8	3位	
行川	春03	行川学園	行川472	1位	
旭	春04	旭小学校	本宮町15	1位	校舎、体育館、放課後児童クラブ
	春05	高知商業高等学校	大谷6	2位	校舎、体育館
	春06	高知特別支援学校	本宮町125	2位	校舎、体育館
	春07	木村会館	旭町三丁目121	3位	
旭東	春08	旭東小学校	北端町50	1位	校舎、体育館、放課後児童クラブ
横内	春09	横内小学校	横内242-12	1位	校舎、体育館、放課後児童クラブ
	春10	旭中学校	口細山164-1	2位	校舎、体育館
鴨田	春11	鴨田小学校	鴨部1155	1位	校舎、体育館、放課後児童クラブ
	春12	高知西高等学校	鴨部二丁目5-70	2位	校舎、体育館
	春13	西部中学校	鴨部一丁目9-1	2位	校舎、体育館
	春14	西部健康福祉センター	鴨部860-1	3位	
神田	春15	神田小学校	神田1174-1	1位	校舎、体育館、放課後児童クラブ
第四	春16	第四小学校	上町二丁目1-11	1位	校舎、体育館、放課後児童クラブ
	春17	高知北高等学校	東石立町160	2位	校舎、体育館
	春18	龍馬の生まれたまち記念館	上町二丁目6-33	3位	
第六	春19	第六小学校	升形9-4	1位	校舎、体育館、放課後児童クラブ
	春20	総合体育館	大原町158	2位	
小高坂	春21	小高坂小学校	新屋敷一丁目11-5	1位	校舎、体育館、放課後児童クラブ
	春22	高知小津高等学校	城北町1-14	2位	校舎、体育館
	春23	城西中学校	大膳町3-4	2位	校舎、体育館
はりまや橋	春24	高知丸の内高等学校	丸ノ内二丁目2-40	2位	校舎、体育館
朝倉	春25	朝倉小学校	朝倉本町二丁目11-20	1位	校舎、体育館、放課後児童クラブ
	春26	高知大学	曙町二丁目5-1	2位	
	春27	朝倉ふれあいセンター	曙町一丁目14-12	3位	
朝倉第二	春28	朝倉第二小学校	若草南町23-56	1位	校舎、体育館、放課後児童クラブ
	春29	朝倉中学校	朝倉丁604-1	2位	校舎、体育館
	春30	高知学芸中学・高等学校	横山町11-12	2位	
横浜	春31	横浜小学校	瀬戸東町一丁目26	1位	校舎、体育館、放課後児童クラブ
横浜新町	春32	横浜新町小学校	横浜新町五丁目2201	1位	校舎、体育館、放課後児童クラブ
	春33	横浜中学校	横浜新町一丁目401	2位	校舎、体育館
長浜	春34	長浜小学校	長浜4811	1位	校舎、体育館、放課後児童クラブ
	春35	南海中学校	長浜5235	2位	校舎、体育館
	春36	長浜ふれあいセンター	長浜690-5	3位	
御豊瀬	春37	旧御豊瀬小学校	長浜209	1位	校舎、体育館
浦戸	春38	浦戸小学校	浦戸410-1	1位	校舎、体育館
春野東	春39	春野東小学校	春野町東諸木3978	1位	校舎、体育館
	春40	春野文化ホールピアステージ	春野町西分340	2位	
	春41	春野総合運動公園	春野町芳原2485	2位	体育館
	春42	春野中学校	春野町西分328	2位	校舎、体育館
	春43	高知県立障害者スポーツセンター	春野町内/谷1-1	2位	
	春44	春野あじさい会館	春野町西分1-1	3位	
春野西	春45	春野西小学校	春野町弘岡中2501	1位	校舎、体育館、放課後児童クラブ

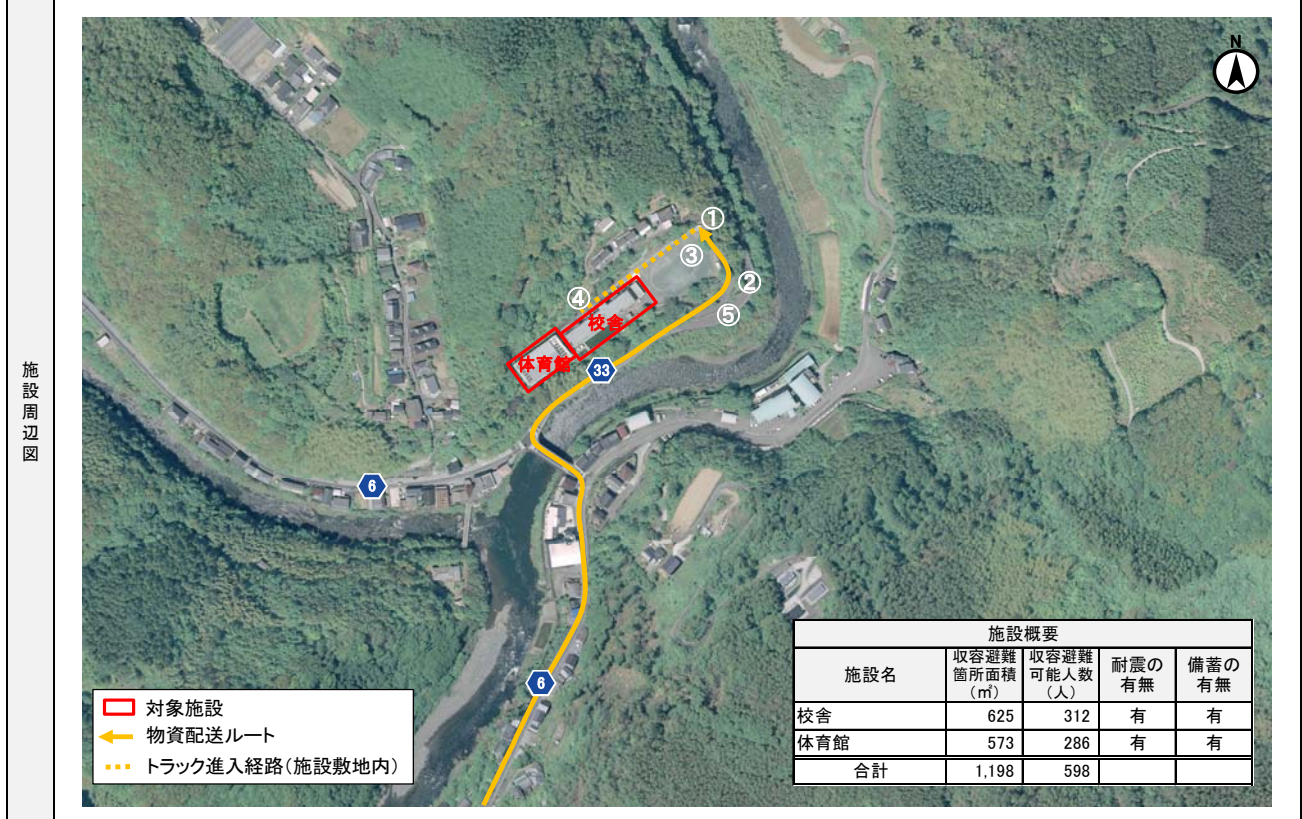
物資配送先(避難所)カルテ

施設番号 春01

施設名	鏡小学校	校舎・体育館	住所	高知市鏡今井7	小学校区	鏡	配送順位	1位
収容避難可能人数(人)	598	電話番号	088-896-2711	FAX番号	088-896-2713	その他の通信手段	津波浸水	L1 無 -
		配送元	春野総合運動公園	受入可能車両	2tトラック以下	備考	L2 無 -	

プッシュ型支援物資の配送量(1日あたりの最大配送量)										
小学校区内で物資を配送する避難所	配分量(%)	食料(食)	毛布(枚)	粉ミルク(kg)	おむつ子供(枚)	おむつ大人(枚)	携帯トイレ(回)	トイレットペーパー(巻)	生理用品(枚)	備考
配送順位1位のみ	0.16%	700食 12箱	159枚 16箱	0.38kg 1箱	66枚 1箱	15枚 1箱	1,822回 10箱	70巻 1箱	87枚 1箱	
配送順位2位まで	-	-	-	-	-	-	-	-	-	配送順位2位なし
配送順位3位まで	0.13%	561食 10箱	127枚 13箱	0.30kg 1箱	53枚 1箱	12枚 1箱	1,461回 8箱	56巻 1箱	70枚 1箱	配送順位3位 : 1か所

上段: 個別数量、下段: 箱数



施設写真および周辺道路状況写真



①入口 道幅 8.0m



②進入路 道幅 2.5m



③トラック旋回スペース



④搬入口(遠景) 道幅 4.2m



④搬入口(近景)



⑤周辺道路 道幅 5.5m

特記事項

敷地北西側に、急傾斜地崩壊危険箇所がある。

物資配送先(避難所)カルテ

施設番号	春02
------	-----

施設名	中山間地域構造改善センター		住所	高知市鏡小浜8	小学校区	鏡	配送順位	3位	
収容避難可能人数(人)	227	電話番号	088-896-2001	FAX番号	088-896-2004	その他の通信手段	津波浸水	L1	無
		配送元	春野総合運動公園	受入可能車両	4tトラック以下	備考	L2	無	-

プッシュ型支援物資の配送量(1日あたりの最大配送量)										上段:個別数量、下段:箱数
小学校区内で物資を配送する避難所	配分量(%)	食料(食)	毛布(枚)	粉ミルク(kg)	おむつ子供(枚)	おむつ大人(枚)	携帯トイレ(回)	トイレットペーパー(巻)	生理用品(枚)	備考
配送順位1位のみ	-	-	-	-	-	-	-	-	-	配送順位1位 : 1か所
配送順位2位まで	-	-	-	-	-	-	-	-	-	配送順位2位なし
配送順位3位まで	0.03%	139食 3箱	32枚 4箱	0.08kg 1箱	13枚 1箱	3枚 1箱	362回 2箱	14巻 1箱	17枚 1箱	



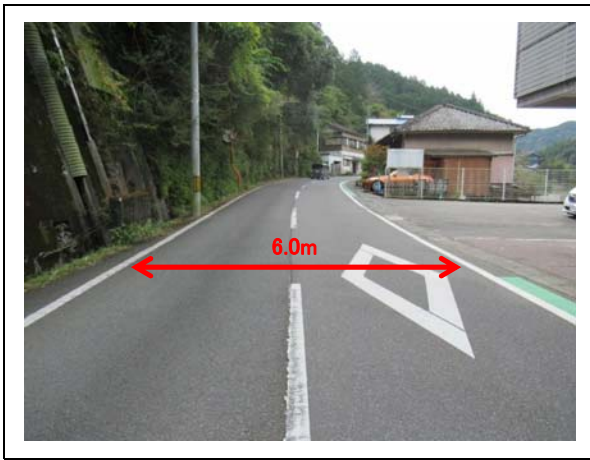
施設写真および周辺道路状況写真






①全景



②搬入口



③周辺道路 道幅6.0m



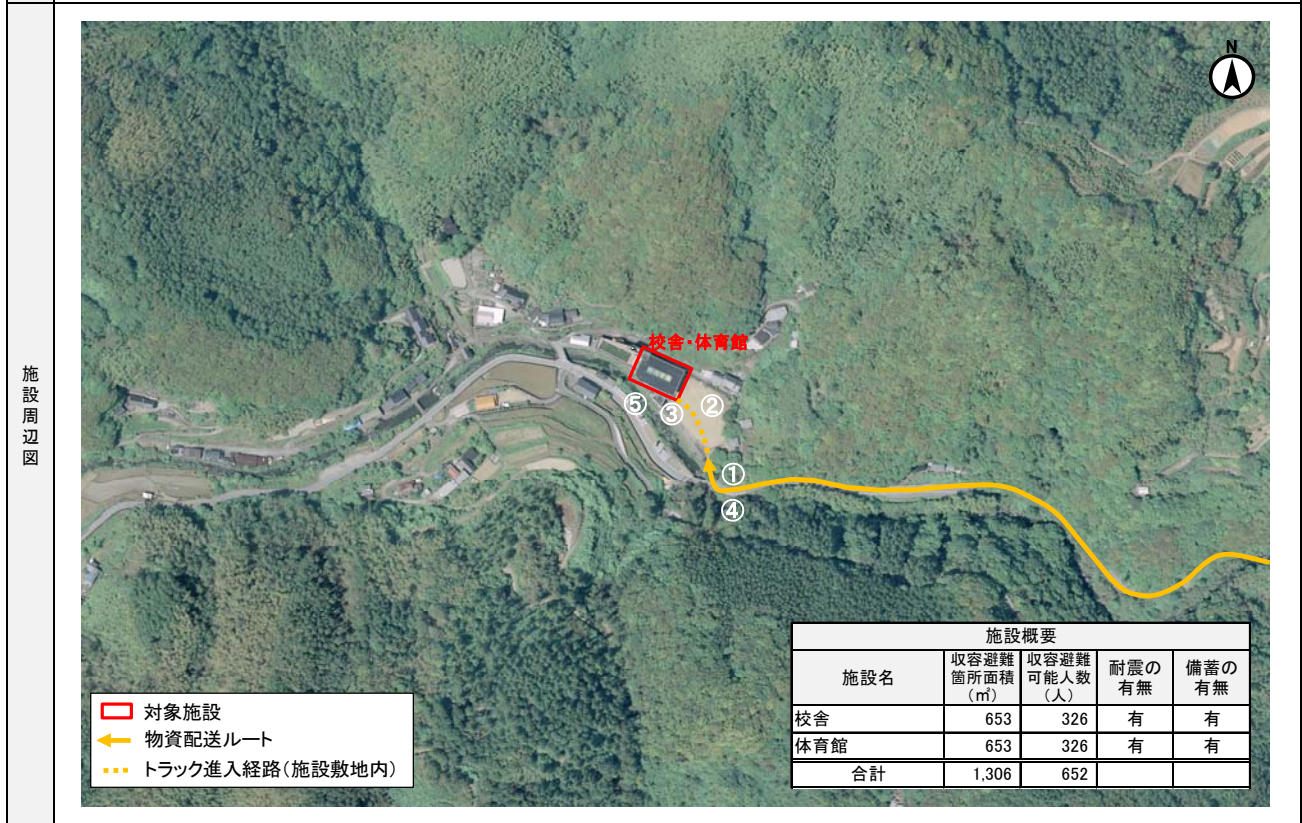
特記事項

物資配送先(避難所)カルテ

施設番号 春03

施設名	行川学園		校舎・体育館	住所	高知市行川472		小学校区	行川	配送順位	1位		
収容避難可能人数(人)	652	電話番号	088-844-3095	FAX番号	088-844-3138	その他の通信手段	防災無線		津波浸水	L1	無	-
		配送元	春野総合運動公園	受入可能車両	4tトラック以下		備考		L2	無	-	

プッシュ型支援物資の配送量(1日あたりの最大配送量)											上段:個別数量、下段:箱数	
小学校区内で物資を配送する避難所	配分量(%)	食料(食)	毛布(枚)	粉ミルク(kg)	おむつ子供(枚)	おむつ大人(枚)	携帯トイレ(回)	トイレットペーパー(巻)	生理用品(枚)	備考		
配送順位1位のみ	0.05%	219食 4箱	50枚 5箱	0.12kg 1箱	21枚 1箱	5枚 1箱	569回 3箱	22巻 1箱	27枚 1箱			
配送順位2位まで	-	-	-	-	-	-	-	-	-	配送順位2位なし		
配送順位3位まで	-	-	-	-	-	-	-	-	-	配送順位3位なし		



施設写真および周辺道路状況写真



①入口 道幅 3.3m



②トラック旋回スペース



③搬入口(遠景)



③搬入口(近景)



⑤周辺道路 道幅 8.0m



敷地が、急傾斜地崩壊危険箇所、土石流危険箇所、地すべり危険箇所、山腹崩壊危険地区に指定されている。
 体育館は校舎の3階にある。

特記事項

物資配送先(避難所)カルテ

施設番号 春04

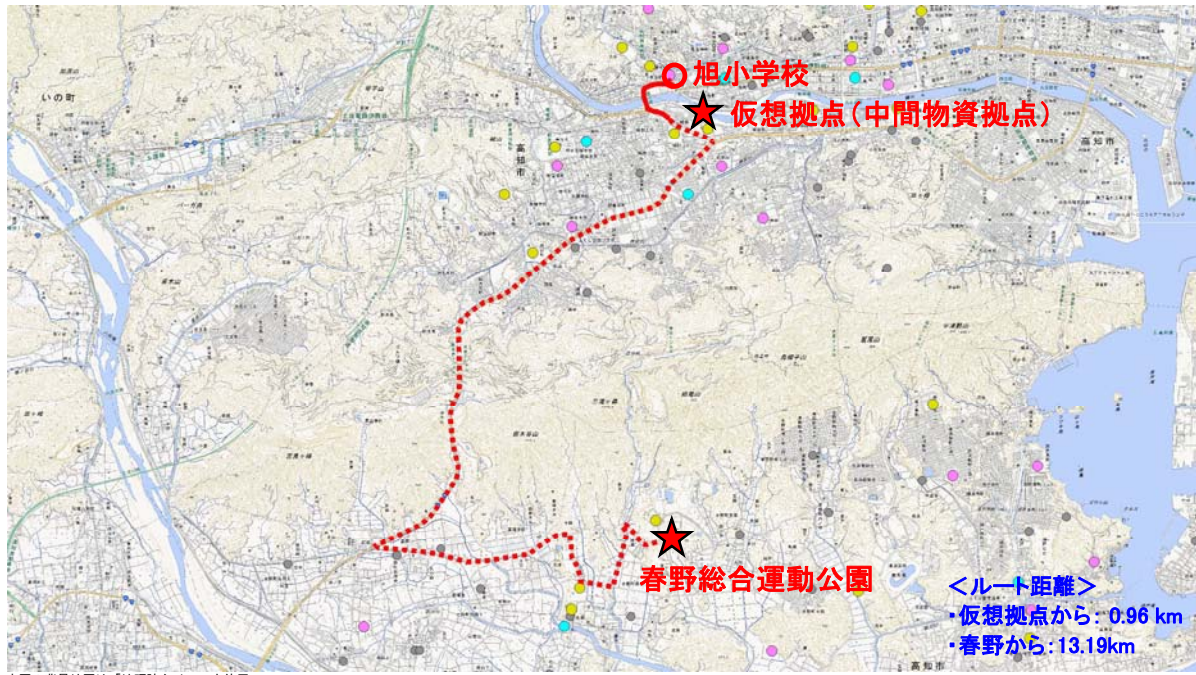
施設名	旭小学校		校舎・体育館・放課後児童クラブ	住所	高知市本宮町15		小学校区	旭	配送順位	1位		
収容避難可能人数(人)	1,711	電話番号	088-844-0288	FAX番号	088-844-0289	その他の通信手段	防災無線		津波浸水	L1	無	-
		配送元	春野総合運動公園	受入可能車両	4tトラック以下		備考		L2	無	-	

プッシュ型支援物資の配送量(1日あたりの最大配送量)

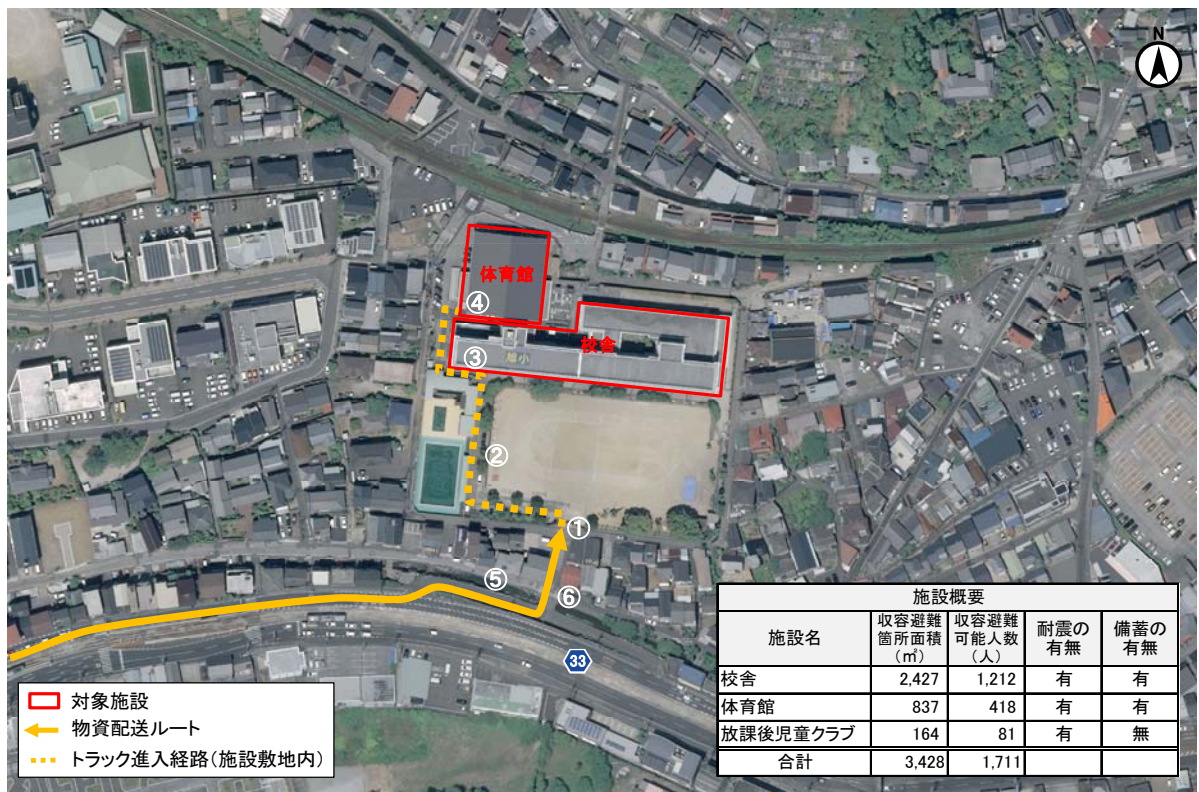
上段:個別数量、下段:箱数

小学校区内で物資を配送する避難所	配分量(%)	食料(食)	毛布(枚)	粉ミルク(kg)	おむつ子供(枚)	おむつ大人(枚)	携帯トイレ(回)	トイレットペーパー(巻)	生理用品(枚)	備考
配送順位1位のみ	11.99%	52,541食 876箱	11,921枚 1,193箱	28.53kg 5箱	4,980枚 30箱	1,160枚 14箱	136,701回 684箱	5,221巻 55箱	6,509枚 46箱	
配送順位2位まで	3.86%	16,910食 282箱	3,837枚 384箱	9.18kg 2箱	1,603枚 10箱	373枚 5箱	43,997回 220箱	1,680巻 18箱	2,095枚 15箱	配送順位2位 : 2か所
配送順位3位まで	2.64%	11,555食 193箱	2,622枚 263箱	6.28kg 1箱	1,095枚 7箱	255枚 3箱	30,064回 151箱	1,148巻 12箱	1,432枚 10箱	配送順位3位 : 1か所

物資配送ルート図




施設周辺図



施設写真および周辺道路状況写真



①入口 道幅 5.1m



②進入路 道幅4.0m



③進入路 道幅4.3m



④搬入口



⑤周辺道路 道幅 5.5m



⑥周辺道路 道幅 6.5m

搬入の際はスロープか階段を利用して搬入

特記事項

物資配送先(避難所)カルテ

施設番号 春05

施設名	高知商業高等学校	校舎・体育館	住所	高知市大谷6番地	小学校区	旭	配送順位	2位	
収容避難可能人数(人)	3,901	電話番号	088-844-0267	FAX番号	088-844-3693	その他の通信手段	津波浸水	L1	無 -
		配送元	春野総合運動公園	受入可能車両	4tトラック以下	備考	L2	無 -	

プッシュ型支援物資の配送量(1日あたりの最大配送量)

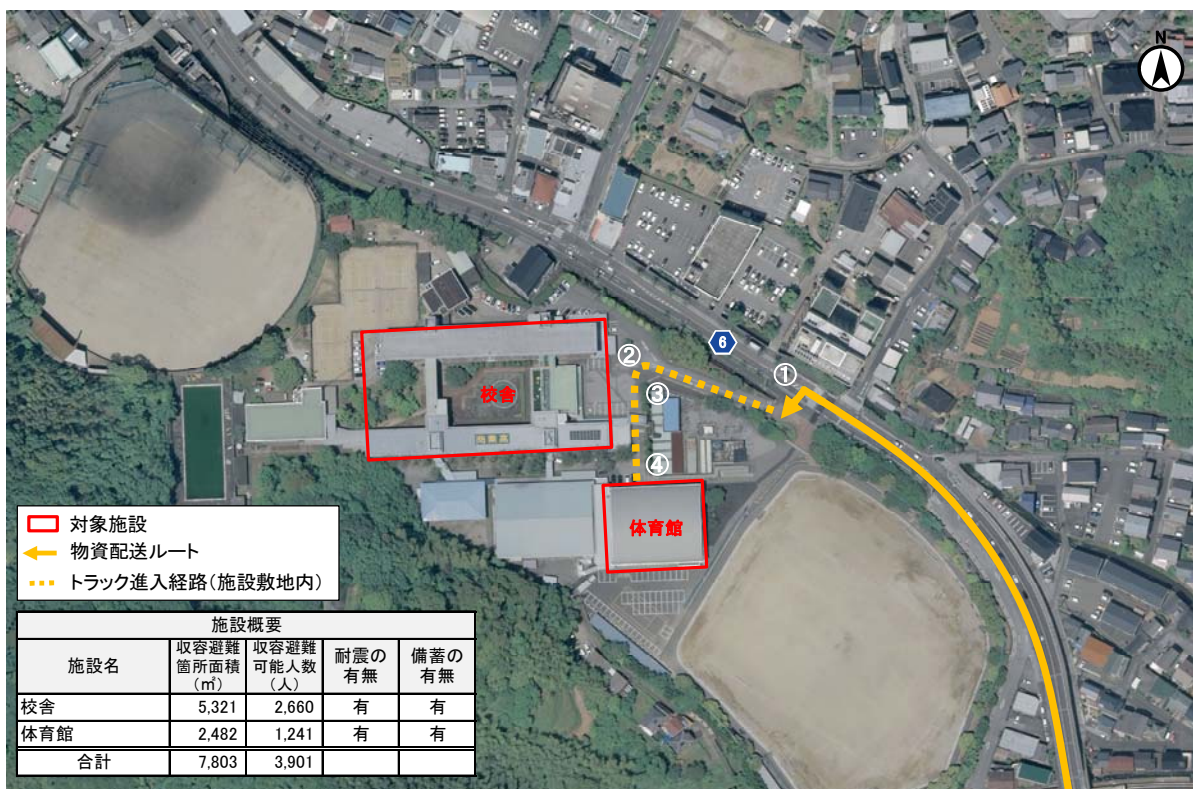
上段:個別数量、下段:箱数

小学校区内で物資を配送する避難所	配分量(%)	食料(食)	毛布(枚)	粉ミルク(kg)	おむつ子供(枚)	おむつ大人(枚)	携帯トイレ(回)	トイレットペーパー(巻)	生理用品(枚)	備考
配送順位1位のみ	-	-	-	-	-	-	-	-	-	配送順位1位: 1か所
配送順位2位まで	6.01%	26,345食 440箱	5,977枚 598箱	14.31kg 3箱	2,497枚 15箱	582枚 7箱	68,544回 343箱	2,618巻 28箱	3,264枚 23箱	配送順位2位: 1か所
配送順位3位まで	6.01%	26,345食 440箱	5,977枚 598箱	14.31kg 3箱	2,497枚 15箱	582枚 7箱	68,544回 343箱	2,618巻 28箱	3,264枚 23箱	配送順位3位: 1か所

物資配送ルート図



施設周辺図



施設写真および周辺道路状況写真



①入口 道幅 8.1m



②トラック旋回スペース



③進入路



④搬入口



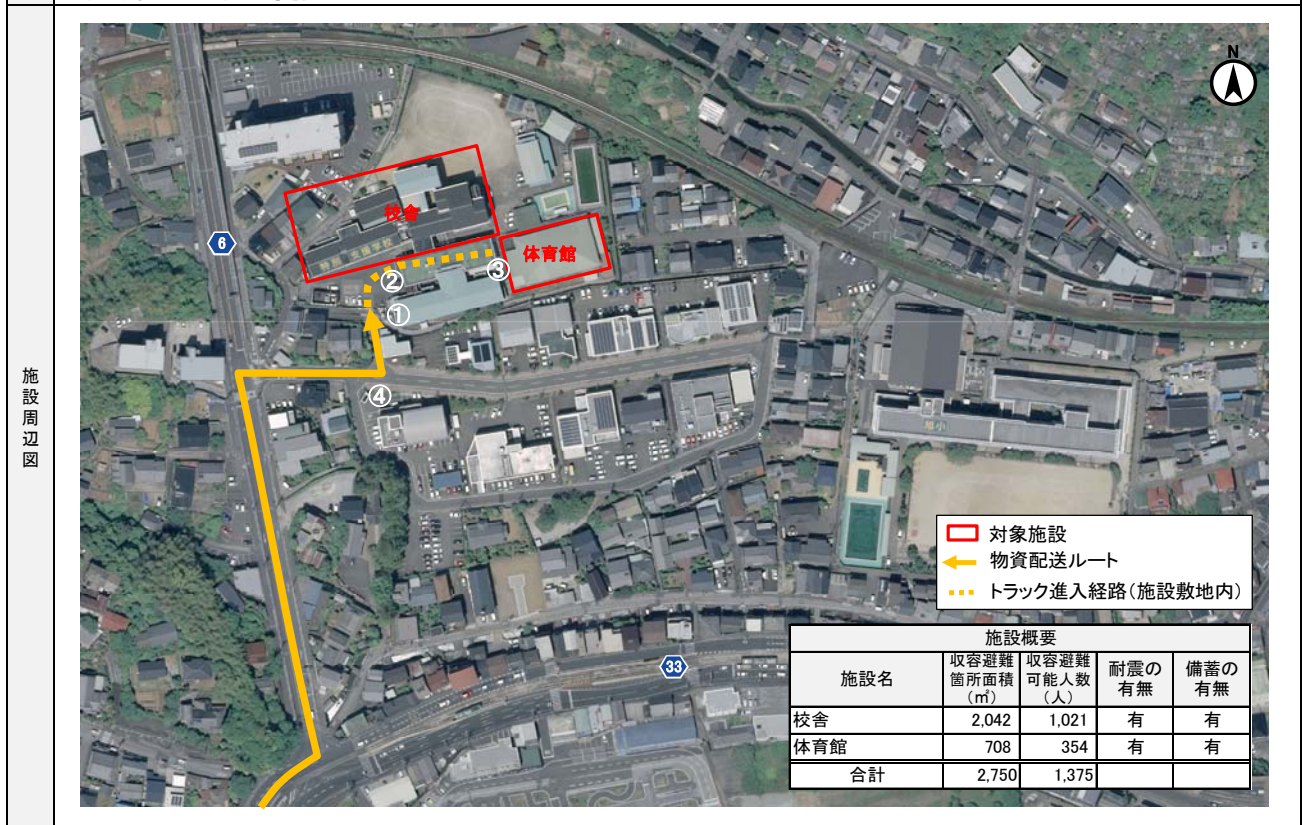
特記事項

物資配送先(避難所)カルテ

施設番号 春06

施設名	高知特別支援学校	校舎・体育館	住所	高知市本宮町125	小学校区	旭	配送順位	2位	
収容避難可能人数(人)	1,375	電話番号	088-843-0579	FAX番号	088-840-9796	その他の通信手段	津波浸水	L1	無 -
		配送元	春野総合運動公園	受入可能車両	4tトラック以下	備考	L2	無 -	

プッシュ型支援物資の配送量(1日あたりの最大配送量)										上段:個別数量、下段:箱数
小学校区内で物資を配送する避難所	配分量(%)	食料(食)	毛布(枚)	粉ミルク(kg)	おむつ子供(枚)	おむつ大人(枚)	携帯トイレ(回)	トレットペーパー(巻)	生理用品(枚)	備考
配送順位1位のみ	-	-	-	-	-	-	-	-	-	配送順位1位: 1か所
配送順位2位まで	2.12%	9,286食 155箱	2,107枚 211箱	5,04kg 1箱	880枚 6箱	205枚 3箱	24,160回 121箱	923巻 10箱	1,150枚 8箱	配送順位2位: 1か所
配送順位3位まで	2.12%	9,286食 155箱	2,107枚 211箱	5,04kg 1箱	880枚 6箱	205枚 3箱	24,160回 121箱	923巻 10箱	1,150枚 8箱	配送順位3位: 1か所



施設写真および周辺道路状況写真



①入口 道幅 4.8m



②進入路



②進入路



③搬入口



④周辺道路 道幅 5.4m



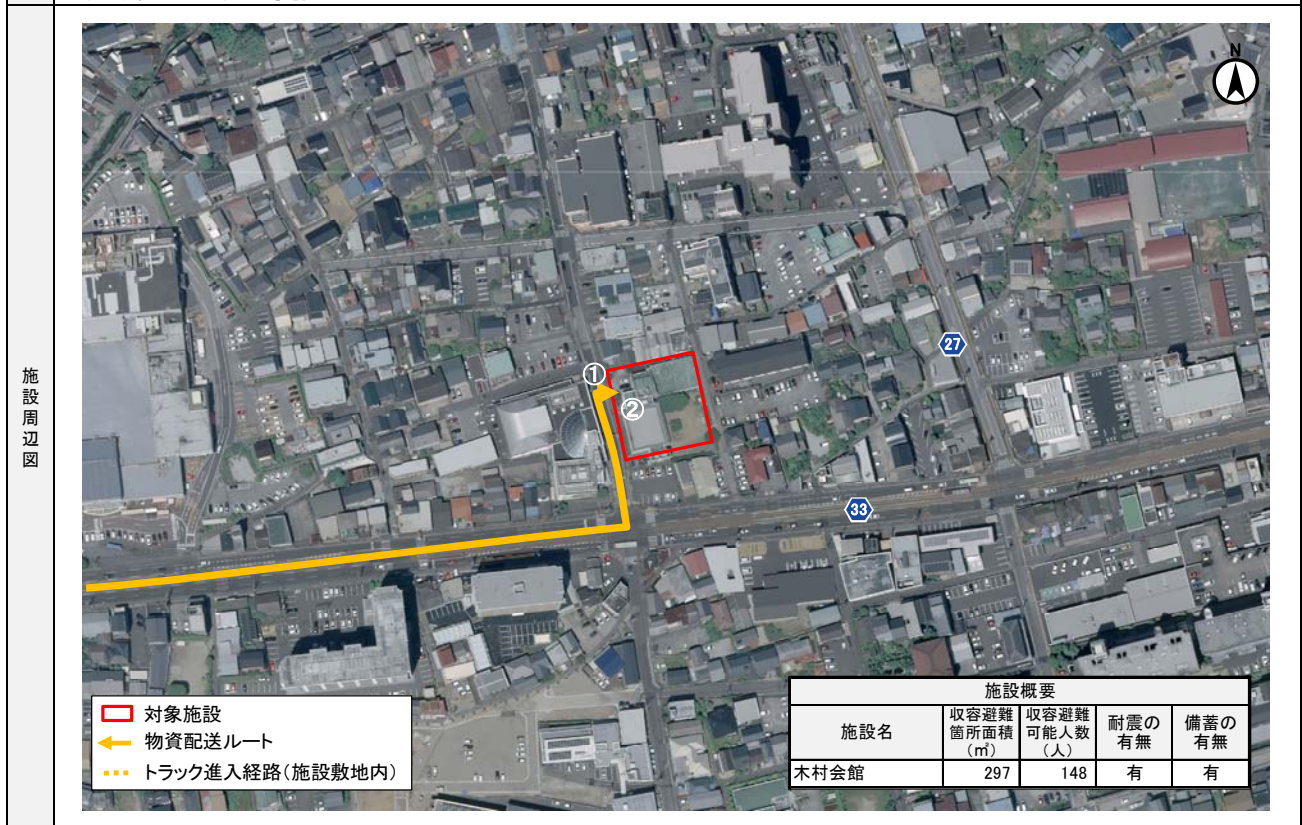
特記事項

物資配送先(避難所)カルテ


施設番号	春07
------	-----

施設名	木村会館		住所	高知市旭町3丁目121		小学校区	旭	配送順位	3位	
収容避難可能人数(人)	148	電話番号	088-872-0374	FAX番号		その他の通信手段	防災無線	津波浸水	L1	無
		配送元	春野総合運動公園	受入可能車両	4tトラック以下		備考	L2	無	-

プッシュ型支援物資の配送量(1日あたりの最大配送量)											上段:個別数量、下段:箱数	
小学校区内で物資を配送する避難所	配分量(%)	食料(食)	毛布(枚)	粉ミルク(kg)	おむつ子供(枚)	おむつ大人(枚)	携帯トイレ(回)	トイレットペーパー(巻)	生理用品(枚)	備考		
配送順位1位のみ	-	-	-	-	-	-	-	-	-	配送順位1位: 1か所		
配送順位2位まで	-	-	-	-	-	-	-	-	-	配送順位2位: 2か所		
配送順位3位まで	1.22%	5,355食 90箱	1,215枚 122箱	2,91kg 1箱	508枚 4箱	118枚 2箱	13,934回 70箱	532巻 6箱	663枚 5箱			





施設写真および周辺道路状況写真



①入口 道幅 5.7m



②搬入口



特記事項

物資配送先(避難所)カルテ

施設番号 春08

施設名	旭東小学校		校舎・体育館・放課後児童クラブ	住所	高知市北端町50		小学校区	旭東		配送順位	1位	
収容避難可能人数(人)	1598	電話番号	088-844-0148	FAX番号	088-844-0149	その他の通信手段	防災無線		津波浸水	L1	無	-
		配送元	春野総合運動公園	受入可能車両	4tトラック以下		備考			L2	無	-

プッシュ型支援物資の配送量(1日あたりの最大配送量)

上段:個別数量、下段:箱数

小学校区内で物資を配送する避難所	配分量(%)	食料(食)	毛布(枚)	粉ミルク(kg)	おむつ子供(枚)	おむつ大人(枚)	携帯トイレ(回)	トイレットペーパー(巻)	生理用品(枚)	備考
配送順位1位のみ	5.05%	22,124食 369箱	5,020枚 502箱	12,01kg 2箱	2,097枚 13箱	489枚 6箱	57,561回 288箱	2,199巻 23箱	2,741枚 20箱	
配送順位2位まで	-	-	-	-	-	-	-	-	-	配送順位2位なし
配送順位3位まで	-	-	-	-	-	-	-	-	-	配送順位3位なし

物資配送ルート図



施設周辺図



施設写真および周辺道路状況写真



①入口 道幅 9.7m



②進入路 道幅 3.0m



③搬入口



④周辺道路 道幅 3.5m



特記事項

敷地北側に、急傾斜地崩壊危険箇所がある。

物資配送先(避難所)カルテ

施設番号 春09

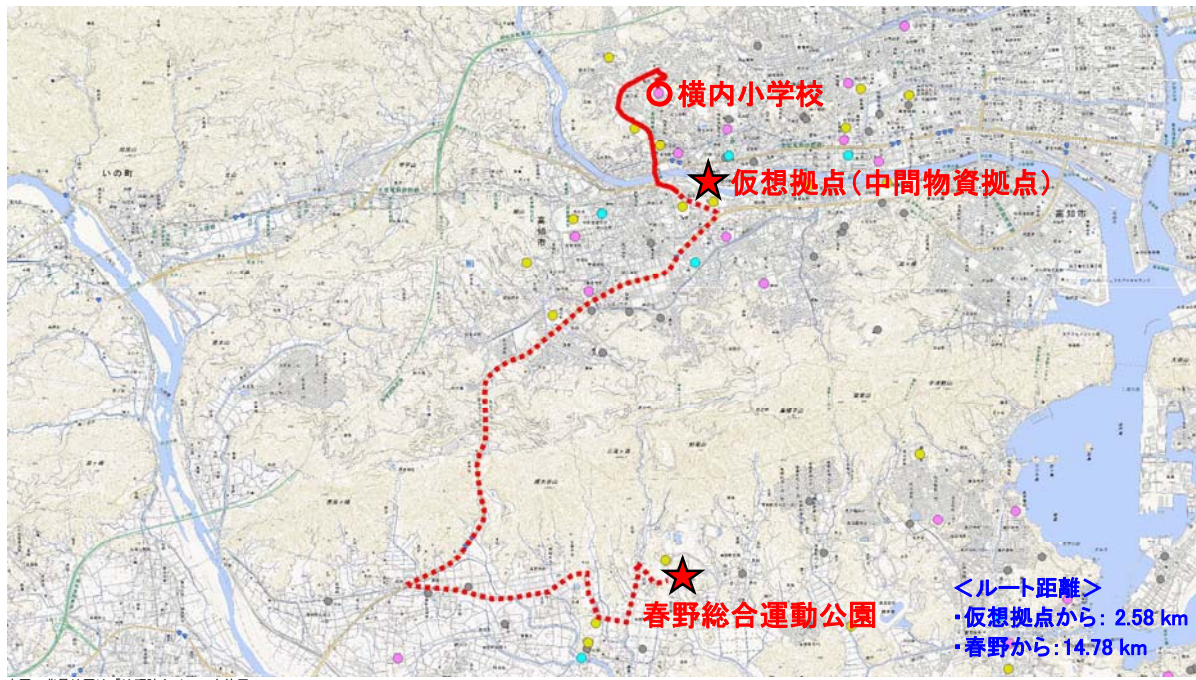
施設名	横内小学校		校舎・体育館・放課後児童クラブ	住所	高知市横内242-12		小学校区	横内		配送順位	1位		
収容避難可能人数(人)	2,116	電話番号	088-840-2811	FAX番号	088-840-2821	その他の通信手段				津波浸水	L1	無	-
		配送元	春野総合運動公園	受入可能車両	4tトラック以下		備考			L2	無	-	

プッシュ型支援物資の配送量(1日あたりの最大配送量)

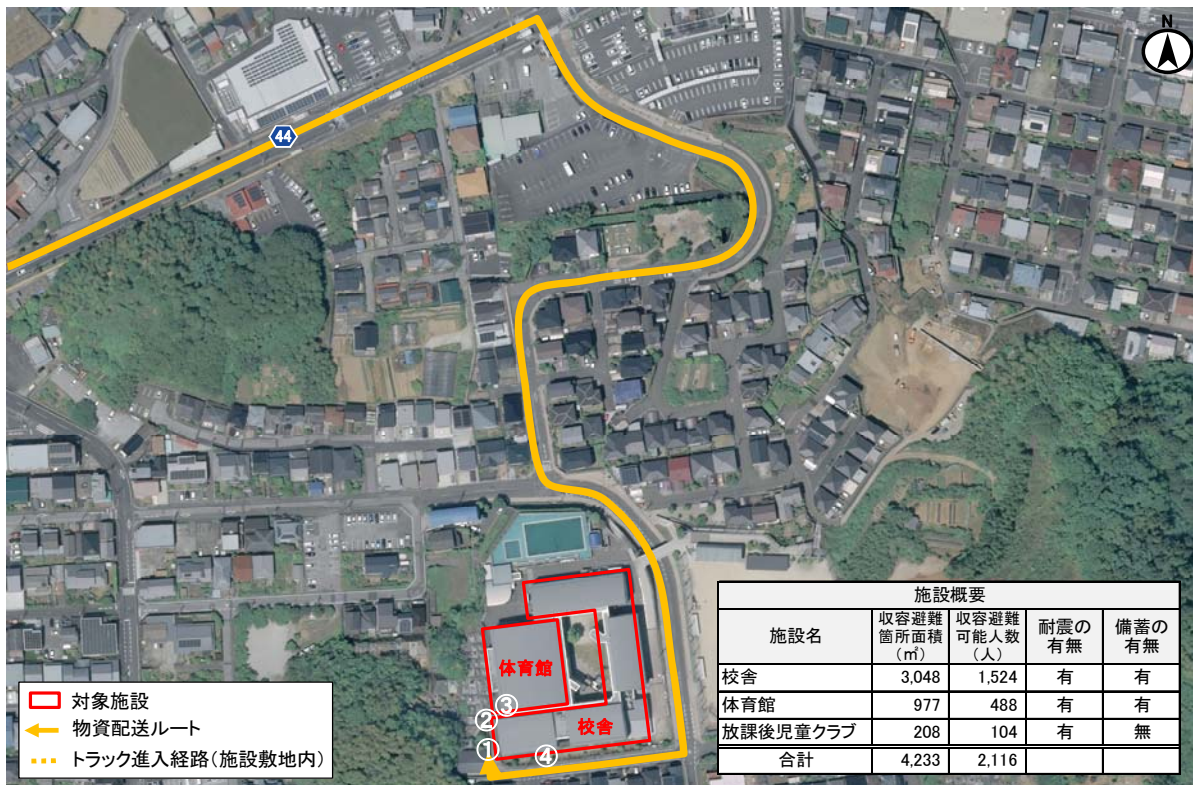
上段:個別数量、下段:箱数

小学校区内で物資を配送する避難所	配分量(%)	食料(食)	毛布(枚)	粉ミルク(kg)	おむつ子供(枚)	おむつ大人(枚)	携帯トイレ(回)	トイレットペーパー(巻)	生理用品(枚)	備考
配送順位1位のみ	5.77%	25,273食 422箱	5,734枚	13.72kg 3箱	2,396枚 15箱	558枚 7箱	65,755回 329箱	2,512巻 27箱	3,131枚 22箱	
配送順位2位まで	3.60%	15,798食 264箱	3,584枚 359箱	8.58kg 2箱	1,497枚 9箱	349枚 4箱	41,104回 206箱	1,570巻 17箱	1,957枚 14箱	配送順位2位:1か所
配送順位3位まで	-	-	-	-	-	-	-	-	-	配送順位3位なし

物資配送ルート図



施設周辺図



施設写真および周辺道路状況写真



①入口 道幅 4.8m



②進入路 道幅 4.8m



③搬入口(遠景)



③搬入口(近景)



④周辺道路 道幅 4.5m



敷地東側に、急傾斜地崩壊危険箇所がある。

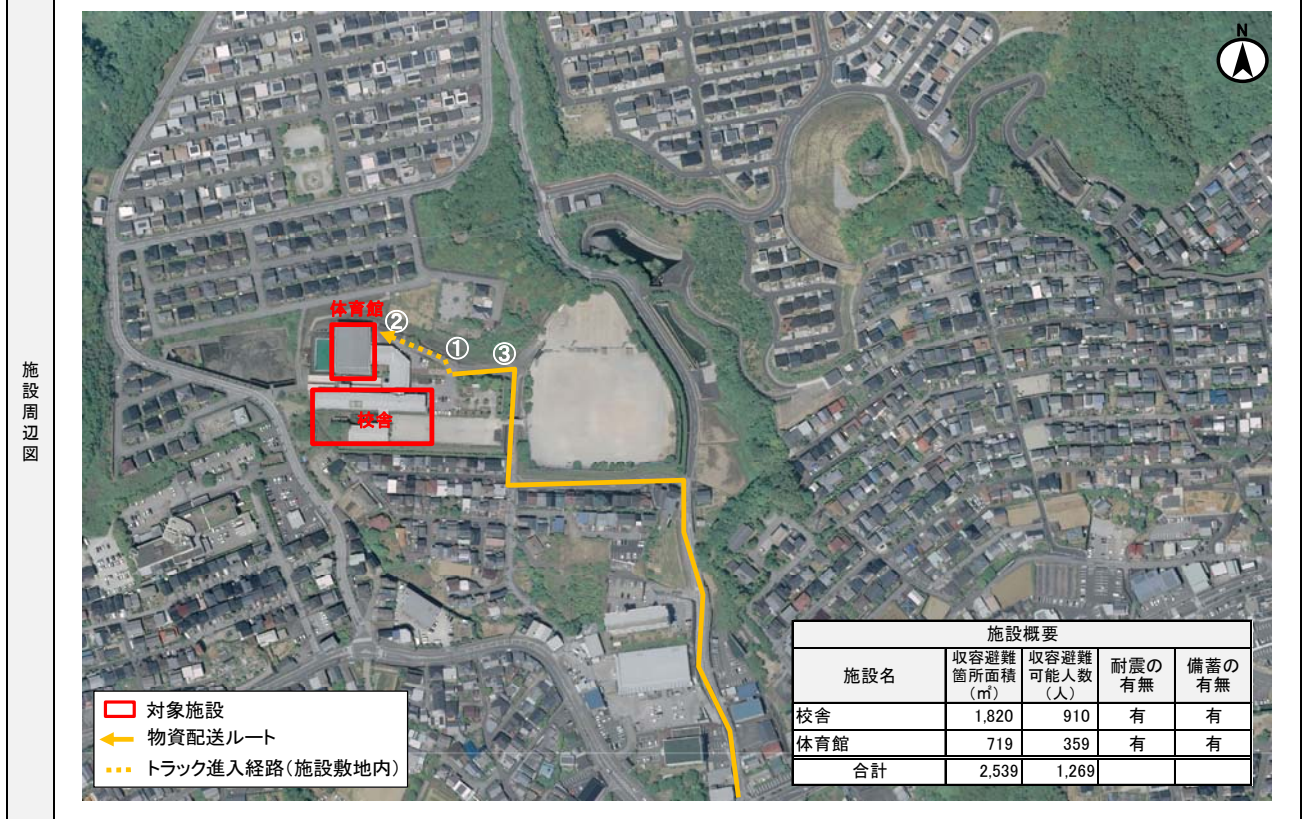
特記事項

物資配送先(避難所)カルテ


施設番号	春10
------	-----

施設名	旭中学校		校舎・体育館	住所	高知市口細山164-1	小学校区	横内	配送順位	2位		
収容避難可能人数(人)	1,269	電話番号	088-840-1522	FAX番号	088-840-1558	その他の通信手段		津波浸水	L1	無	-
		配送元	春野総合運動公園	受入可能車両	4tトラック以下	備考		L2	無	-	

プッシュ型支援物資の配送量(1日あたりの最大配送量)											上段:個別数量、下段:箱数	
小学校区内で物資を配送する避難所	配分量(%)	食料(食)	毛布(枚)	粉ミルク(kg)	おむつ子供(枚)	おむつ大人(枚)	携帯トイレ(回)	トイレットペーパー(巻)	生理用品(枚)	備考		
配送順位1位のみ	-	-	-	-	-	-	-	-	-	配送順位1位 : 1か所		
配送順位2位まで	2.16%	9,475食 158箱	2,150枚 215箱	5.15kg 1箱	898枚 6箱	209枚 3箱	24,651回 124箱	942巻 10箱	1,174枚 9箱			
配送順位3位まで	-	-	-	-	-	-	-	-	-	配送順位3位なし		



施設写真および周辺道路状況写真



①入口 道幅 6.6m



②搬入口(遠景)



②搬入口(近景)



③周辺道路 道幅6.6m



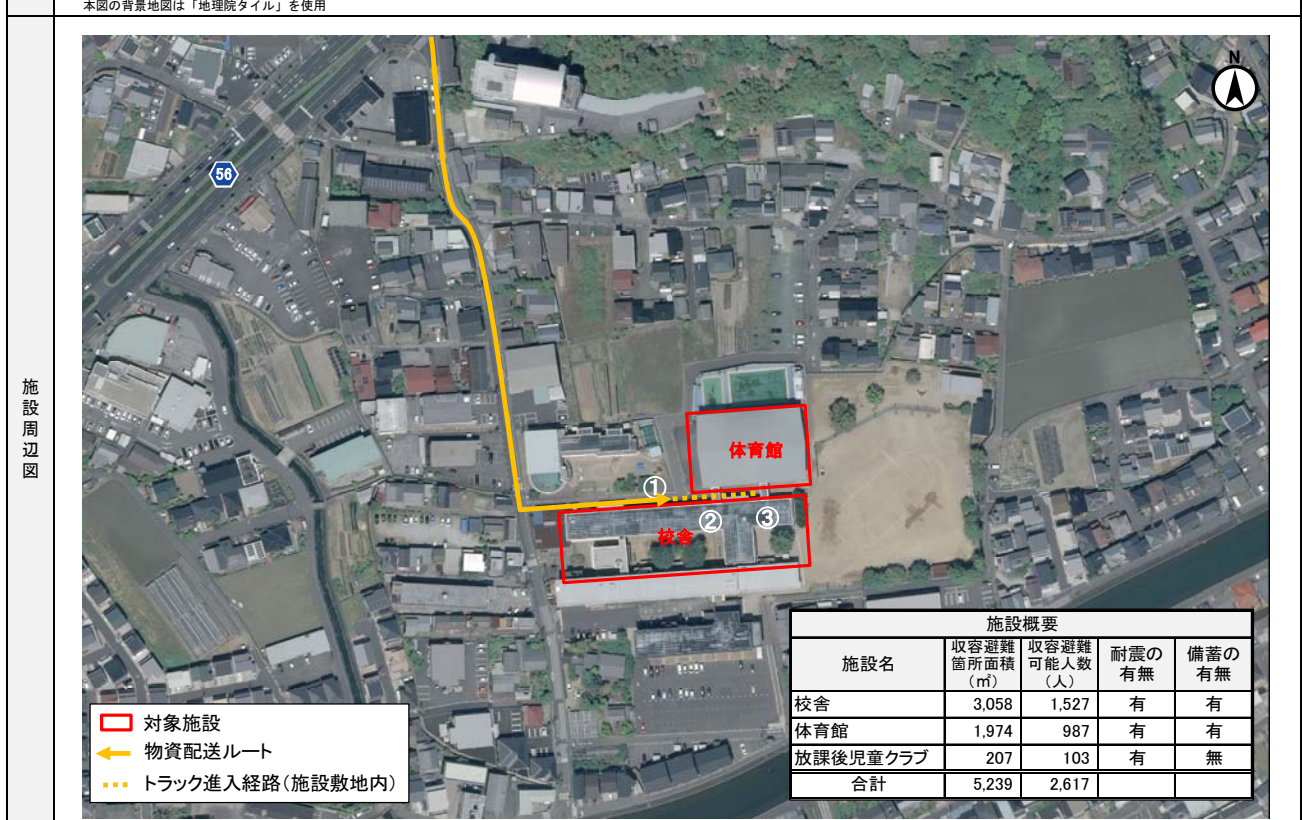
特記事項

物資配送先(避難所)カルテ

施設番号 春11

施設名	鴨田小学校		校舎・体育館・放課後児童クラブ	住所	高知市鴨部1155		小学校区	鴨田		配送順位	1位	
収容避難可能人数(人)	2,617	電話番号	088-844-1304	FAX番号	088-844-1742	その他の通信手段	防災無線		津波浸水	L1	無	-
		配送元	春野総合運動公園	受入可能車両	4tトラック以下		備考			L2	無	-

プッシュ型支援物資の配送量(1日あたりの最大配送量)											上段:個別数量、下段:箱数	
小学校区内で物資を配送する避難所	配分量(%)	食料(食)	毛布(枚)	粉ミルク(kg)	おむつ子供(枚)	おむつ大人(枚)	携帯トイレ(回)	トレットペーパー(巻)	生理用品(枚)	備考		
配送順位1位のみ	12.15%	53,252食 888箱	12,082枚 1,209箱	28.92kg 5箱	5,048枚 31箱	1,176枚 14箱	138,553回 693箱	5,292巻 56箱	6,598枚 46箱			
配送順位2位まで	5.34%	23,393食 390箱	5,307枚 531箱	12.70kg 2箱	2,217枚 14箱	517枚 6箱	60,863回 305箱	2,325巻 25箱	2,898枚 21箱	配送順位2位: 1か所		
配送順位3位まで	4.41%	19,342食 323箱	4,388枚 439箱	10.50kg 2箱	1,833枚 11箱	427枚 5箱	50,325回 252箱	1,922巻 21箱	2,396枚 17箱	配送順位3位: 1か所		



施設写真および周辺道路状況写真



①入口 道幅 3.9m



②進入路



③搬入口(遠景)



③搬入口(近景)



鏡川浸水想定区域内(0.5~1.0m未満)にある。

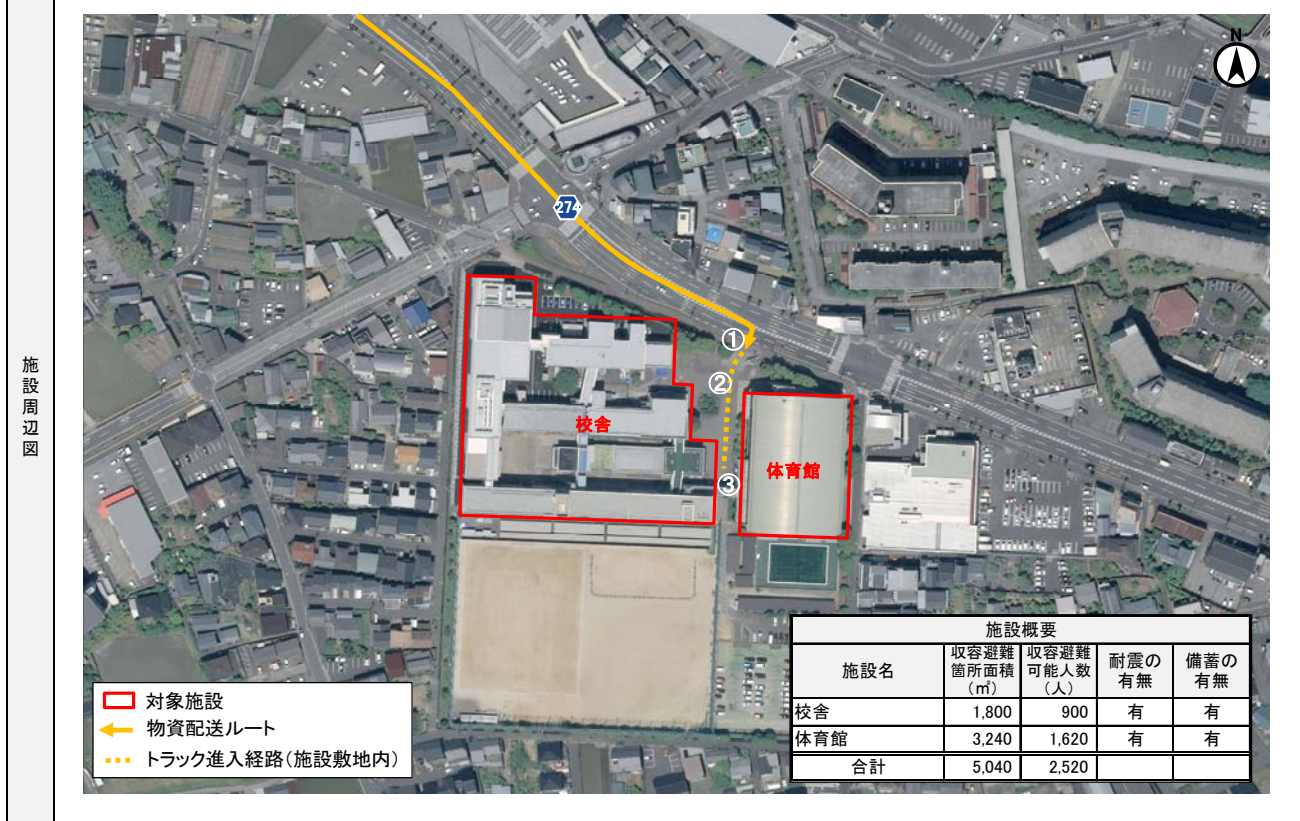
特記事項

物資配送先(避難所)カルテ

施設番号	春12
------	-----

施設名	高知西高等学校	校舎・体育館	住所	高知市鴨部2丁目5-70	小学校区	鴨田	配送順位	2位	
収容避難可能人数(人)	2,520	電話番号	088-844-1221	FAX番号	088-844-4823	その他の通信手段	津波浸水	L1	無 -
		配送元	春野総合運動公園	受入可能車両	4tトラック以下	備考	L2	無 -	

プッシュ型支援物資の配送量(1日あたりの最大配送量)										
小学校区内で物資を配送する避難所	配分量(%)	食料(食)	毛布(枚)	粉ミルク(kg)	おむつ子供(枚)	おむつ大人(枚)	携帯トイレ(回)	トイレットペーパー(巻)	生理用品(枚)	備考
配送順位1位のみ	-	-	-	-	-	-	-	-	-	配送順位1位 : 1か所
配送順位2位まで	4.25%	18,625食 311箱	4,226枚 423箱	10.11kg 2箱	1,765枚 11箱	411枚 5箱	48,460回 243箱	1,851巻 20箱	2,308枚 17箱	配送順位2位 : 1か所
配送順位3位まで	4.25%	18,625食 311箱	4,226枚 423箱	10.11kg 2箱	1,765枚 11箱	411枚 5箱	48,460回 243箱	1,851巻 20箱	2,308枚 17箱	配送順位3位 : 1か所




施設写真および周辺道路状況写真




①入口 道幅 6.0m



②搬入口(遠景)



③搬入口(近景)



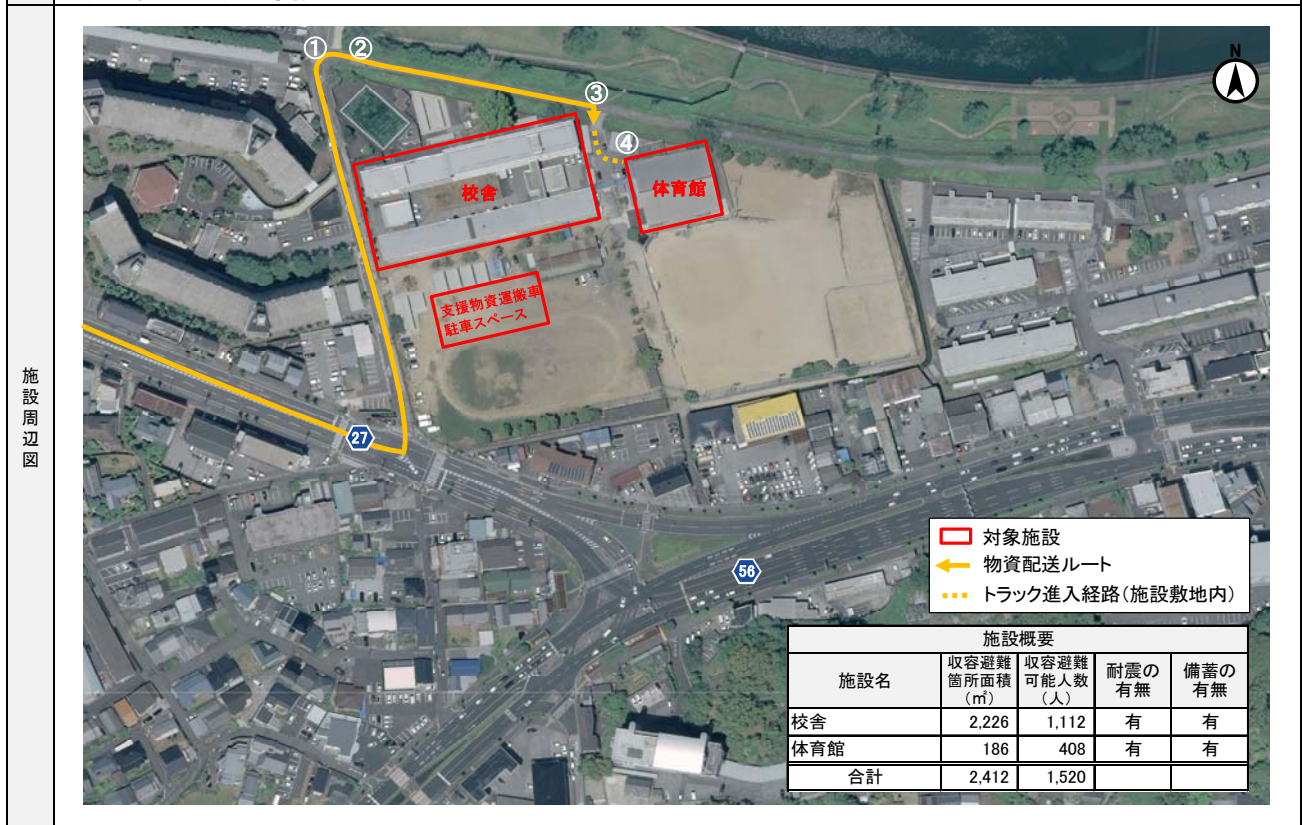
特記事項

物資配送先(避難所)カルテ

施設番号 春13

施設名	西部中学校		校舎・体育館	住所	高知市鴨田1丁目9-1		小学校区	鴨田	配送順位	2位		
収容避難可能人数(人)	1,520	電話番号	088-844-0105	FAX番号	088-844-0107	その他の通信手段		防災無線	津波浸水	L1	無	-
		配送元	春野総合運動公園	受入可能車両	4tトラック以下		備考		L2	無	-	-

プッシュ型支援物資の配送量(1日あたりの最大配送量)											上段:個別数量、下段:箱数	
小学校区内で物資を配送する避難所	配分量(%)	食料(食)	毛布(枚)	粉ミルク(kg)	おむつ子供(枚)	おむつ大人(枚)	携帯トイレ(回)	トレットペーパー(巻)	生理用品(枚)	備考		
配送順位1位のみ	-	-	-	-	-	-	-	-	-		配送順位1位: 1か所	
配送順位2位まで	2.56%	11,234食 188箱	2,549枚 255箱	6.10kg 1箱	1,065枚 7箱	248枚 3箱	29,230回 147箱	1,116巻 12箱	1,392枚 10箱		配送順位2位: 1か所	
配送順位3位まで	2.56%	11,234食 188箱	2,549枚 255箱	6.10kg 1箱	1,065枚 7箱	248枚 3箱	29,230回 147箱	1,116巻 12箱	1,392枚 10箱		配送順位3位: 1か所	



施設写真および周辺道路状況写真



①入口 道幅 5.3m




②進入路 道幅 2.7m



③進入路



④搬入口(遠景)



④搬入口(近景)



- ・避難所運営マニュアルでは、体育館ステージが支援物資スペースに設定されている。
- ・鏡川浸水区域内(0.5m未満)にある。
- ・避難所運営マニュアルでは支援物資運搬車駐車スペースが指定されているが、現地調査時のヒアリング(施設管理者)により、異なるトラック進入ルートを設定した。

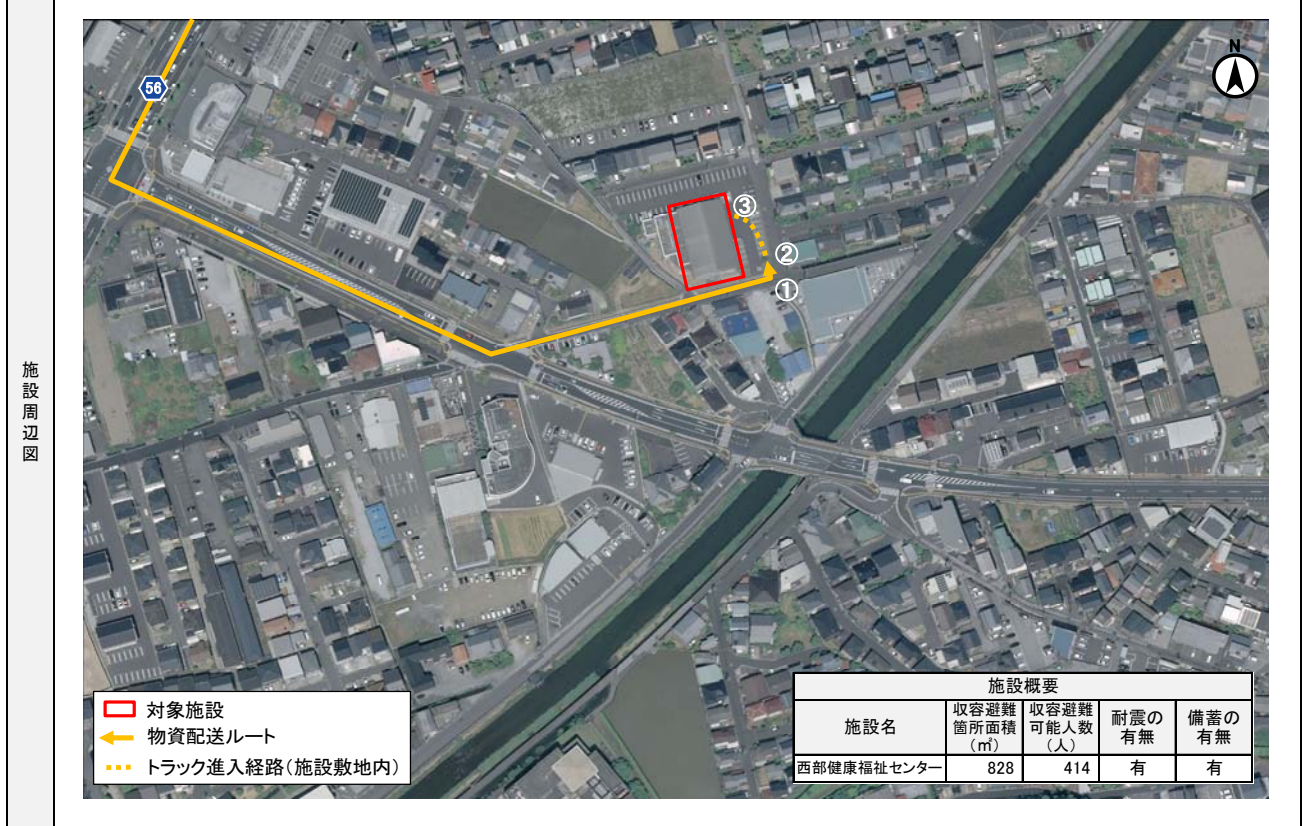
特記事項

物資配送先(避難所)カルテ


施設番号	春14
------	-----

施設名	西部健康福祉センター		住所	高知市鴨部860-1		小学校区	鴨田	配送順位	3位	
収容避難可能人数(人)	414	電話番号	088-828-4780	FAX番号	088-844-3279	その他の通信手段	防災無線	津波浸水	L1	無
		配送元	春野総合運動公園	受入可能車両	4tトラック以下	備考		L2	無	-

プッシュ型支援物資の配送量(1日あたりの最大配送量)										
小学校区内で物資を配送する避難所	配分量(%)	食料(食)	毛布(枚)	粉ミルク(kg)	おむつ子供(枚)	おむつ大人(枚)	携帯トイレ(回)	トレットペーパー(巻)	生理用品(枚)	備考
配送順位1位のみ	-	-	-	-	-	-	-	-	-	配送順位1位: 1か所
配送順位2位まで	-	-	-	-	-	-	-	-	-	配送順位1位: 2か所
配送順位3位まで	0.92%	4,050食 68箱	919枚 92箱	2,20kg 1箱	384枚 3箱	89枚 2箱	10,538回 53箱	402巻 5箱	502枚 4箱	



施設写真および周辺道路状況写真




①入口 道幅 5.4m



②トラック旋回スペース



③搬入口



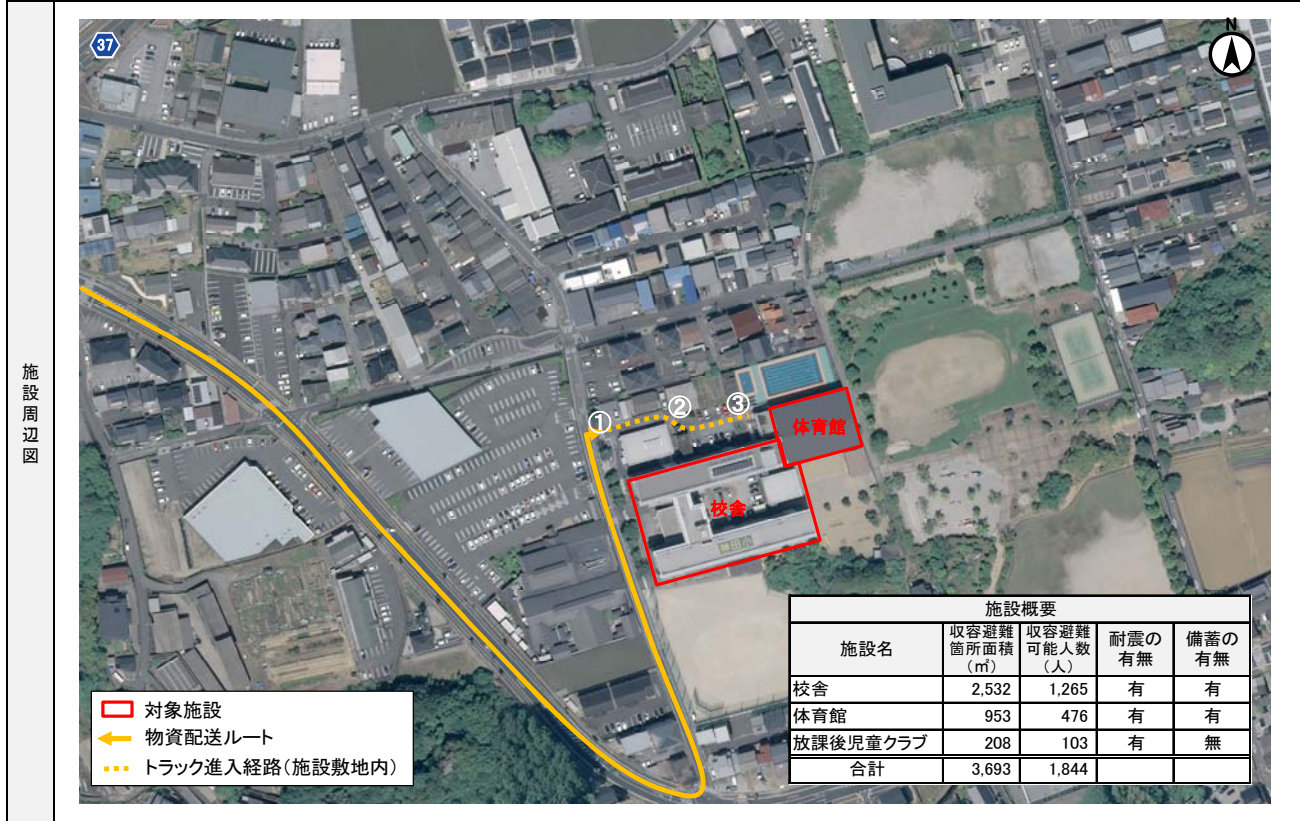
特記事項

物資配送先(避難所)カルテ

施設番号 春15

施設名	神田小学校		校舎・体育館・放課後児童クラブ	住所	高知市神田1174-1		小学校区	神田		配送順位	1位		
収容避難可能人数(人)	1,844	電話番号	088-832-6671	FAX番号	088-832-6672		その他の通信手段	防災無線		津波浸水	L1	無	-
		配送元	春野総合運動公園	受入可能車両	4tトラック以下		備考			L2	無	-	

プッシュ型支援物資の配送量(1日あたりの最大配送量)										
										上段:個別数量、下段:箱数
小学校区内で物資を配送する避難所	配分量(%)	食料(食)	毛布(枚)	粉ミルク(kg)	おむつ子供(枚)	おむつ大人(枚)	携帯トイレ(回)	トレットペーパー(巻)	生理用品(枚)	備考
配送順位1位のみ	5.73%	25,099食 419箱	5,695枚 570箱	13,63kg 3箱	2,379枚 15箱	554枚 7箱	65,303回 327箱	2,494巻 26箱	3,110枚 22箱	
配送順位2位まで	-	-	-	-	-	-	-	-	-	配送順位2位なし
配送順位3位まで	-	-	-	-	-	-	-	-	-	配送順位3位なし



施設写真および周辺道路状況写真




①入口 道幅 5.0m



②搬入口(遠景)



③搬入口(近景)



特記事項

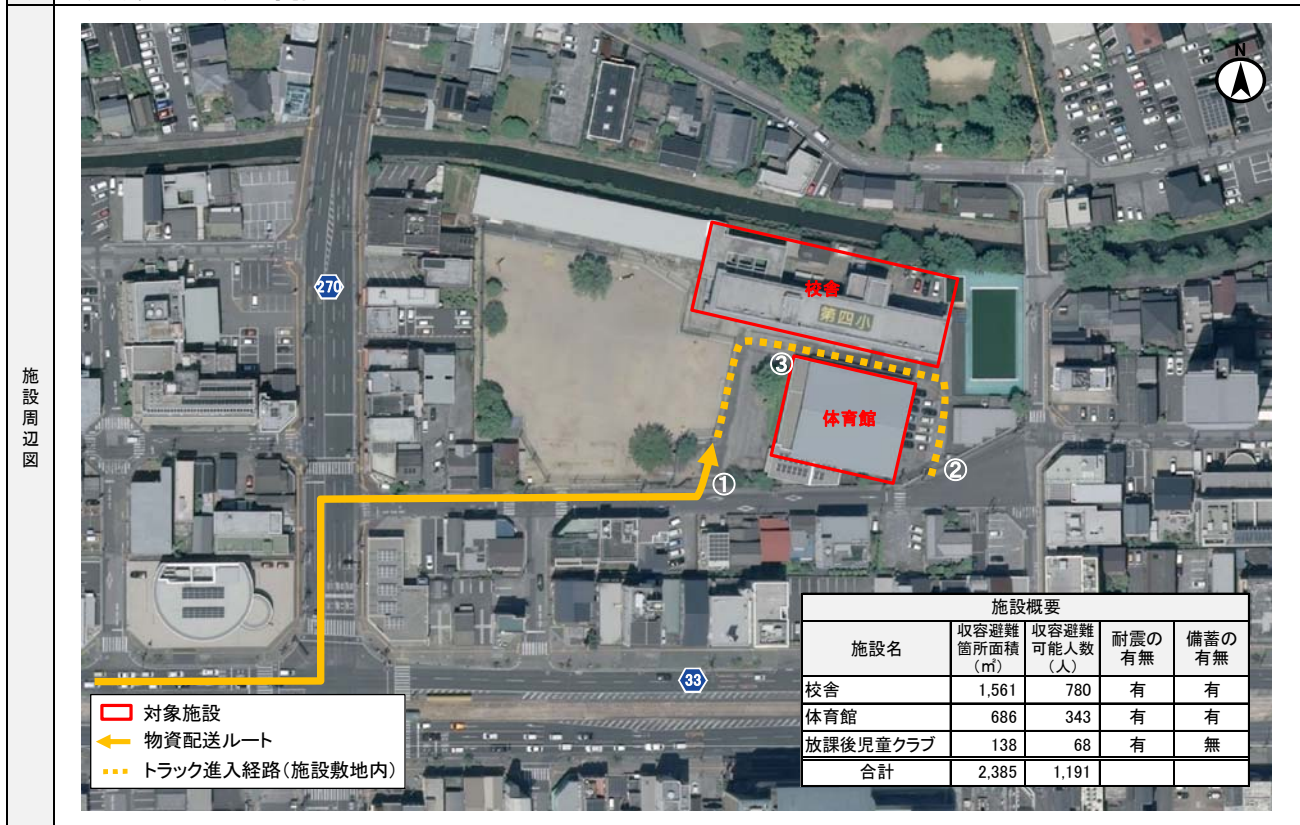
敷地南西側に、急傾斜地崩壊危険箇所がある。
鏡川浸水想定区域内(0.5m未満)にある。

物資配送先(避難所)カルテ

施設番号 春16

施設名	第四小学校		校舎・体育館・放課後児童クラブ	住所	高知市上町2丁目1-11		小学校区	第四		配送順位	1位		
収容避難可能人数(人)	1,191	電話番号	088-872-6486	FAX番号	088-872-6431	その他の通信手段		防災無線		津波浸水	L1	無	-
		配送元	春野総合運動公園	受入可能車両	4tトラック以下		備考			L2	無	-	

プッシュ型支援物資の配送量(1日あたりの最大配送量)											上段:個別数量、下段:箱数	
小学校区内で物資を配送する避難所	配分量(%)	食料(食)	毛布(枚)	粉ミルク(kg)	おむつ子供(枚)	おむつ大人(枚)	携帯トイレ(回)	トレットペーパー(巻)	生理用品(枚)	備考		
配送順位1位のみ	4.43%	19,428食 324箱	4,408枚 441箱	10.55kg 2箱	1,842枚 11箱	429枚 5箱	50,549回 253箱	1,931巻 21箱	2,407枚 17箱			
配送順位2位まで	2.04%	8,950食 150箱	2,031枚 204箱	4.86kg 1箱	848枚 6箱	198枚 3箱	23,286回 117箱	889巻 10箱	1,109枚 8箱	配送順位2位 : 1か所		
配送順位3位まで	1.93%	8,466食 142箱	1,921枚 193箱	4.60kg 1箱	803枚 5箱	187枚 3箱	22,028回 111箱	841巻 9箱	1,049枚 8箱	配送順位3位 : 1か所		



施設写真および周辺道路状況写真



①入口 道幅 6.0m



②出口



③搬入口(遠景)



③搬入口(近景)



特記事項

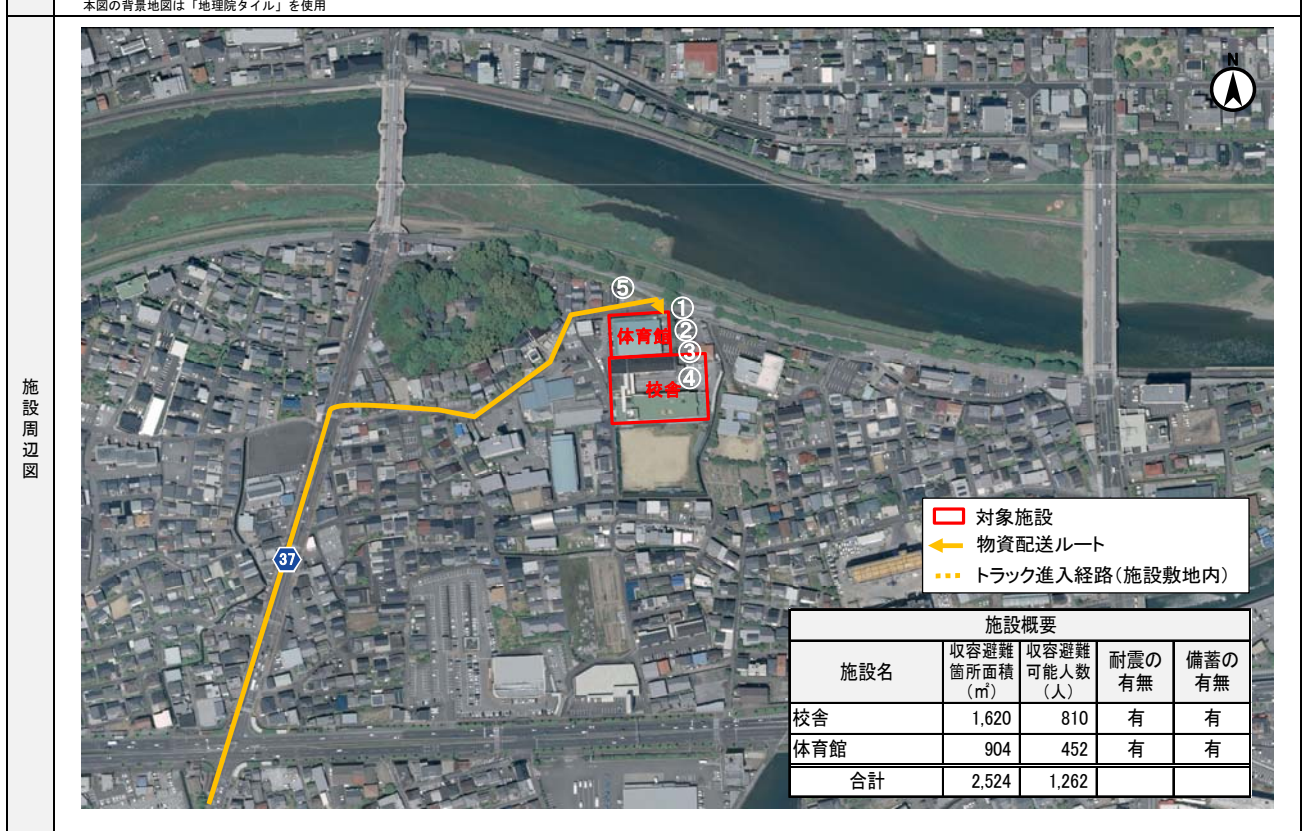
搬入が終わったトラックは、②の出口から出る。

物資配送先(避難所)カルテ

施設番号	春17
------	-----

施設名	高知北高等学校	校舎・体育館	住所	東石立町160	小学校区	第四	配送順位	2位			
収容避難可能人数(人)	1,262	電話番号	088-832-2182	FAX番号	088-833-7484	その他の通信手段	防災無線	津波浸水	L1	無	-
		配送元	春野総合運動公園	受入可能車両	4tトラック以下	備考		L2	無	-	

ブッシュ型支援物資の配送量(1日あたりの最大配送量)										
小学校区内で物資を配送する避難所	配分量(%)	食料(食)	毛布(枚)	粉ミルク(kg)	おむつ子供(枚)	おむつ大人(枚)	携帯トイレ(回)	トイレットペーパー(巻)	生理用品(枚)	備考
配送順位1位のみ	-	-	-	-	-	-	-	-	-	配送順位1位 : 1か所
配送順位2位まで	2.39%	10,478食 175箱	2,377枚 238箱	5,69kg 1箱	993枚 6箱	231枚 3箱	27,263回 137箱	1,041巻 11箱	1,298枚 10箱	
配送順位3位まで	2.39%	10,478食 175箱	2,377枚 238箱	5,69kg 1箱	993枚 6箱	231枚 3箱	27,263回 137箱	1,041巻 11箱	1,298枚 10箱	配送順位3位 : 1か所



施設写真および周辺道路状況写真



①入口 道幅 5.0m



②搬入口(遠景)



②搬入口(近景)



③進入路



④トラック旋回スペース



⑤周辺道路 道幅6.0m

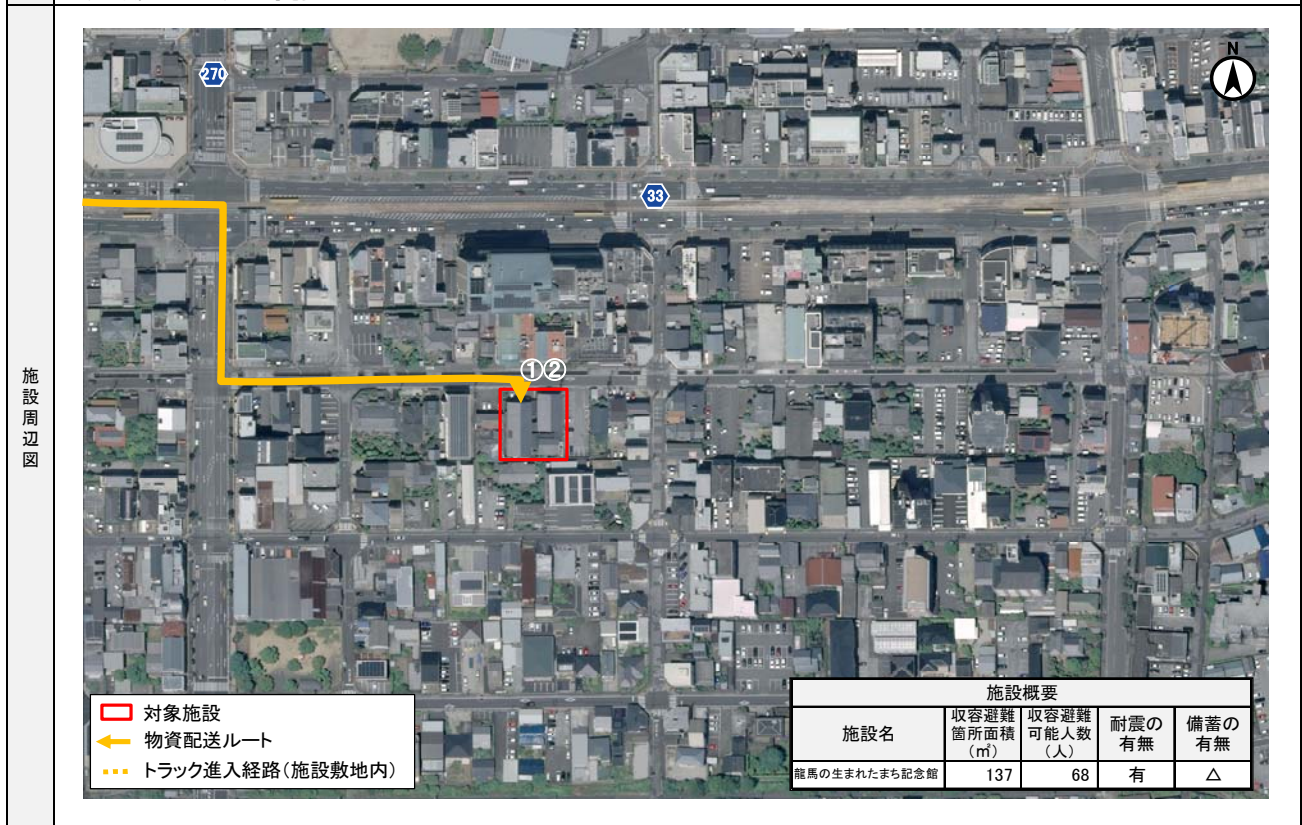
特記事項

物資配送先(避難所)カルテ

施設番号	春18
------	-----

施設名	龍馬の生まれたまち記念館		住所	高知市上町2丁目6-33		小学校区	第四		配送順位	3位		
収容避難可能人数(人)	68	電話番号	088-820-1115		FAX番号	088-822-1835		その他の通信手段	津波浸水	L1	無	-
		配送元	春野総合運動公園		受入可能車両	4tトラック以下		備考		L2	無	-


ブッシュ型支援物資の配送量(1日あたりの最大配送量)											上段:個別数量、下段:箱数	
小学校区内で物資を配送する避難所	配分量(%)	食料(食)	毛布(枚)	粉ミルク(kg)	おむつ子供(枚)	おむつ大人(枚)	携帯トイレ(回)	トイレトーパー(巻)	生理用品(枚)	備考		
配送順位1位のみ	-	-	-	-	-	-	-	-	-	配送順位1位 : 1か所		
配送順位2位まで	-	-	-	-	-	-	-	-	-	配送順位2位 : 1か所		
配送順位3位まで	0.11%	483食 9箱	110枚 11箱	0.26kg 1箱	46枚 1箱	11枚 1箱	1,258回 7箱	48巻 1箱	60枚 1箱			





施設写真および周辺道路状況写真



①搬入口



②周辺道路 5.4m



特記事項

物資配送先(避難所)カルテ

施設番号 春19

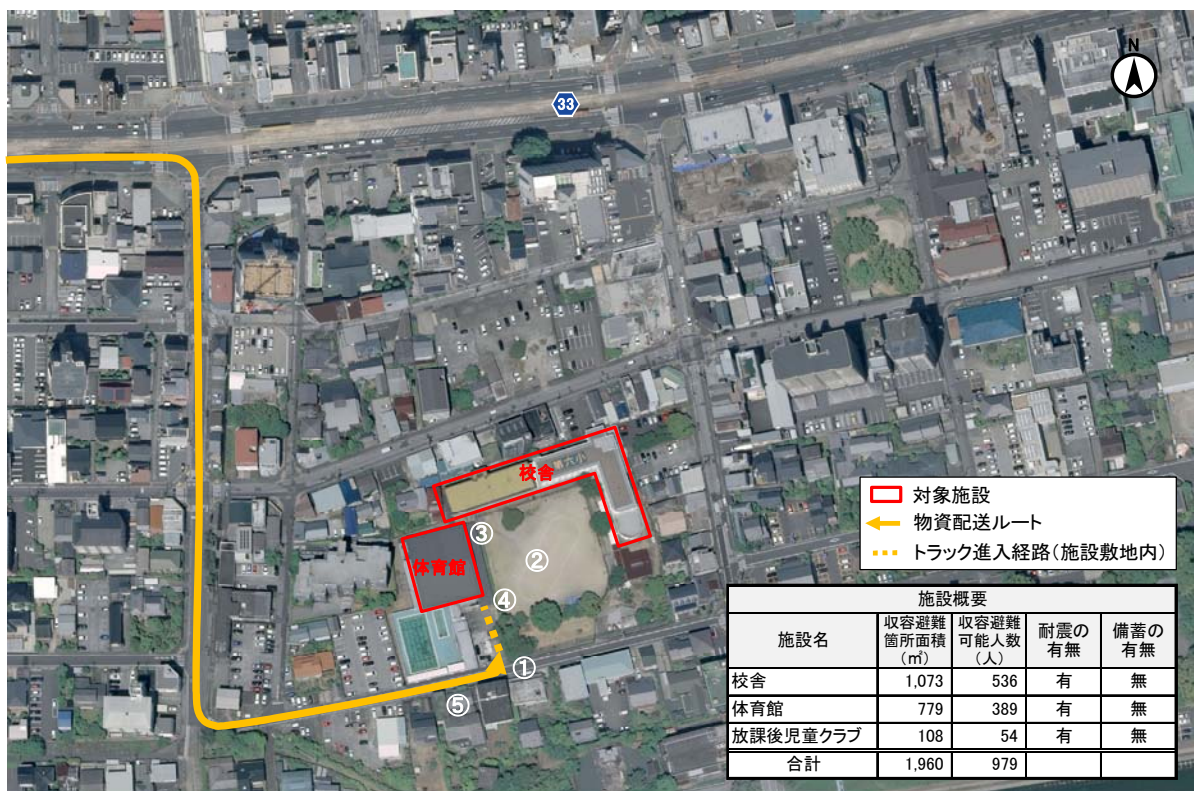
施設名	第六小学校		校舎・体育館・放課後児童クラブ	住所	高知市形弁9-4		小学校区	第六		配送順位	1位	
収容避難可能人数(人)	979	電話番号	088-822-1231	FAX番号	088-822-1232	その他の通信手段	防災無線		津波浸水	L1	無	-
		配送元	春野総合運動公園	受入可能車両	4tトラック以下		備考			L2	無	-

プッシュ型支援物資の配送量(1日あたりの最大配送量)										上段:個別数量、下段:箱数	
小学校区内で物資を配送する避難所	配分量(%)	食料(食)	毛布(枚)	粉ミルク(kg)	おむつ子供(枚)	おむつ大人(枚)	携帯トイレ(回)	トイレットペーパー(巻)	生理用品(枚)	備考	
配送順位1位のみ	4.24%	18,571食 310箱	4,213枚 422箱	10.09kg 2箱	1,760枚 11箱	410枚 5箱	48,318回 242箱	1,845巻 20箱	2,301枚 16箱		
配送順位2位まで	1.73%	7,572食 127箱	1,718枚 172箱	4.11kg 1箱	718枚 5箱	167枚 2箱	19,701回 99箱	752巻 8箱	938枚 7箱	配送順位2位 : 1か所	
配送順位3位まで	-	-	-	-	-	-	-	-	-	配送順位3位なし	

物資配送ルート図



施設周辺図



施設写真および周辺道路状況写真



①入口 道幅 5.8m



②トラック旋回スペース



③搬入口(遠景)



③搬入口(近景)



④進入路



⑤周辺道路 道幅 5.4m

特記事項

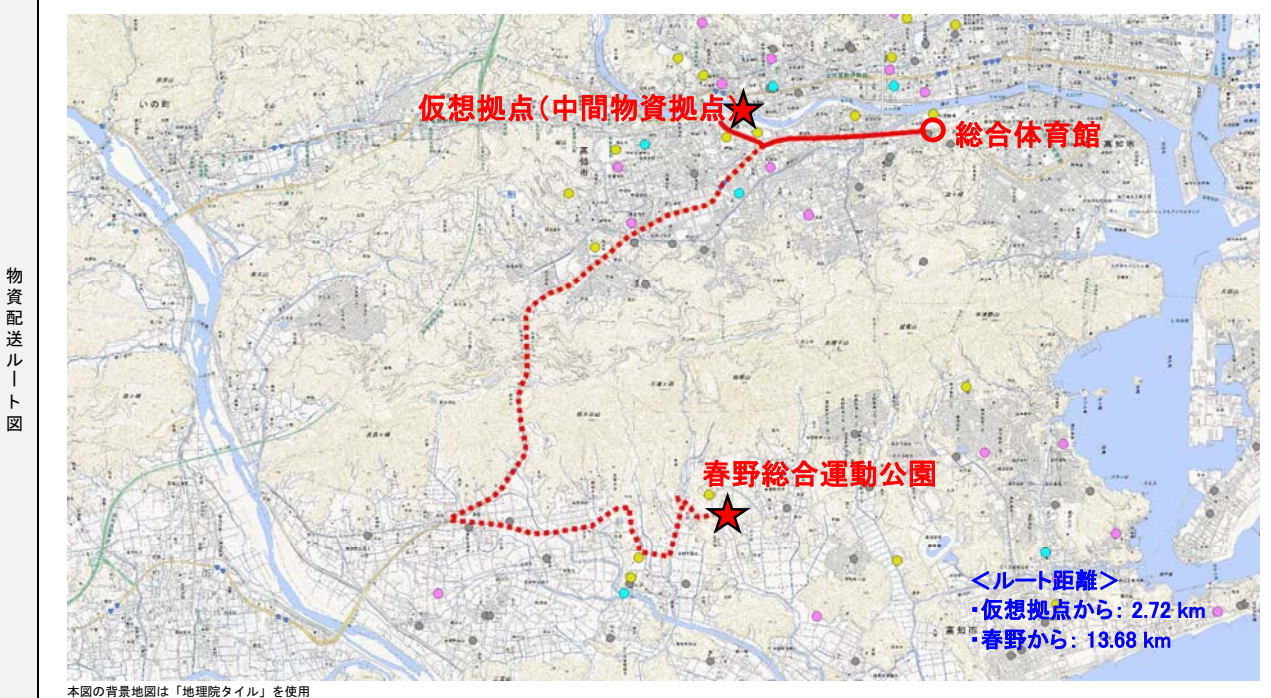
鏡川浸水想定区域内(0.5m未満)にある。
④進入路の伐採が必要

物資配送先(避難所)カルテ

施設番号	春20
------	-----

施設名	総合体育館		住所	高知市大原町158番地		小学校区	第六	配送順位	2位	
収容避難可能人数(人)	1,326	電話番号	088-833-4061	FAX番号	088-833-4124	その他の通信手段	防災無線	津波浸水	L1	無
		配送元	春野総合運動公園	受入可能車両	4tトラック以下		備考	L2	無	-


プッシュ型支援物資の配送量(1日あたりの最大配送量)										
小学校区内で物資を配送する避難所	配分量(%)	食料(食)	毛布(枚)	粉ミルク(kg)	おむつ子供(枚)	おむつ大人(枚)	携帯トイレ(回)	トイレットペーパー(巻)	生理用品(枚)	備考
配送順位1位のみ	-	-	-	-	-	-	-	-	-	配送順位1位 : 1か所
配送順位2位まで	2.51%	10,999食 184箱	2,495枚 250箱	5.97kg 1箱	1,043枚 7箱	243枚 3箱	28,616回 144箱	1,093巻 12箱	1,363枚 10箱	
配送順位3位まで	-	-	-	-	-	-	-	-	-	配送順位3位なし







施設写真および周辺道路状況写真



①トラック旋回スペース



②搬入口



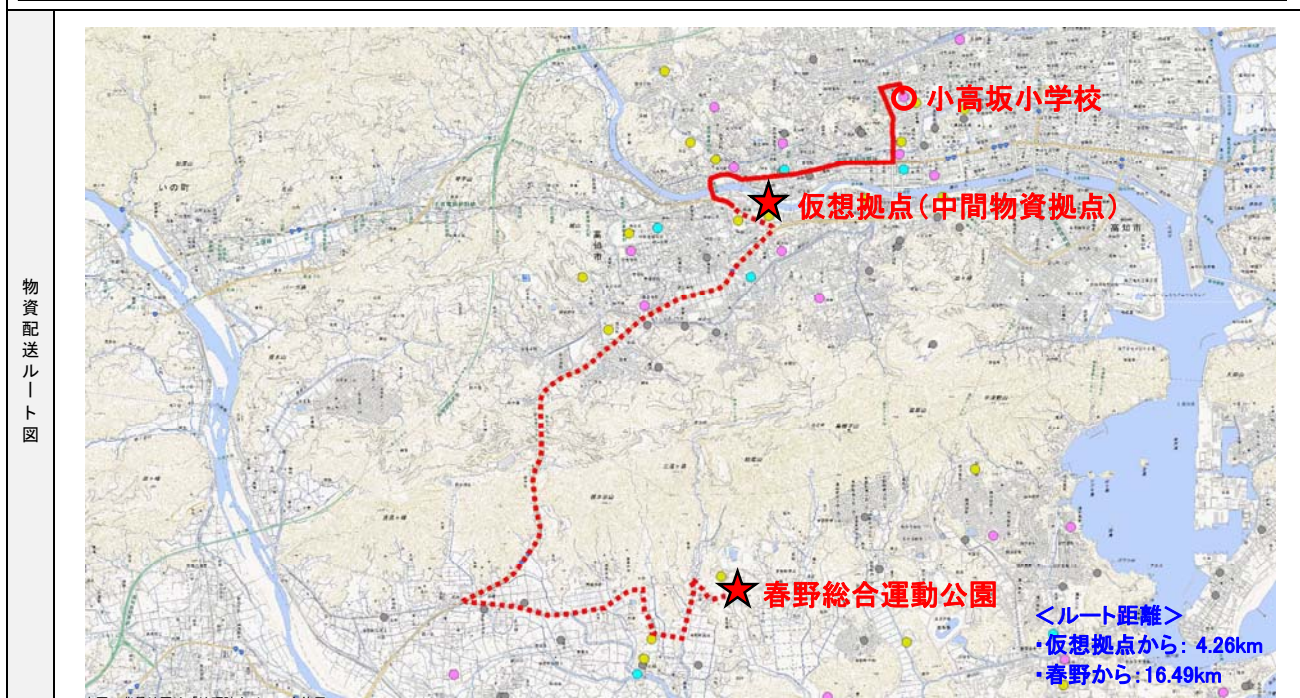
特記事項

物資配送先(避難所)カルテ

施設番号 春21

施設名	小高坂小学校		校舎・体育館・放課後児童クラブ	住所	高知市新屋敷1丁目11-5		小学校区	小高坂		配送順位	1位		
収容避難可能人数(人)	1,142	電話番号	088-823-4418	FAX番号	088-823-4420		その他の通信手段	防災無線		津波浸水	L1	無	-
		配送元	春野総合運動公園	受入可能車両	4tトラック以下		備考			L2	無	-	

プッシュ型支援物資の配送量(1日あたりの最大配送量)										
										上段:個別数量、下段:箱数
小学校区内で物資を配送する避難所	配分量(%)	食料(食)	毛布(枚)	粉ミルク(kg)	おむつ子供(枚)	おむつ大人(枚)	携帯トイレ(回)	トイレットペーパー(巻)	生理用品(枚)	備考
配送順位1位のみ	7.96%	34,878食 582箱	7,913枚	18,94kg 3箱	3,306枚	770枚	90,745回	3,466巻	4,321枚	
配送順位2位まで	1.91%	8,352食 140箱	1,895枚	4,54kg 1箱	792枚	184枚	21,730回	830巻	1,035枚	配送順位2位 : 2か所
配送順位3位まで	-	-	-	-	-	-	-	-	-	配送順位3位なし



施設写真および周辺道路状況写真



①入口 道幅 4.9m



②トラック旋回スペース



③搬入口



④周辺道路 道幅 4.6m



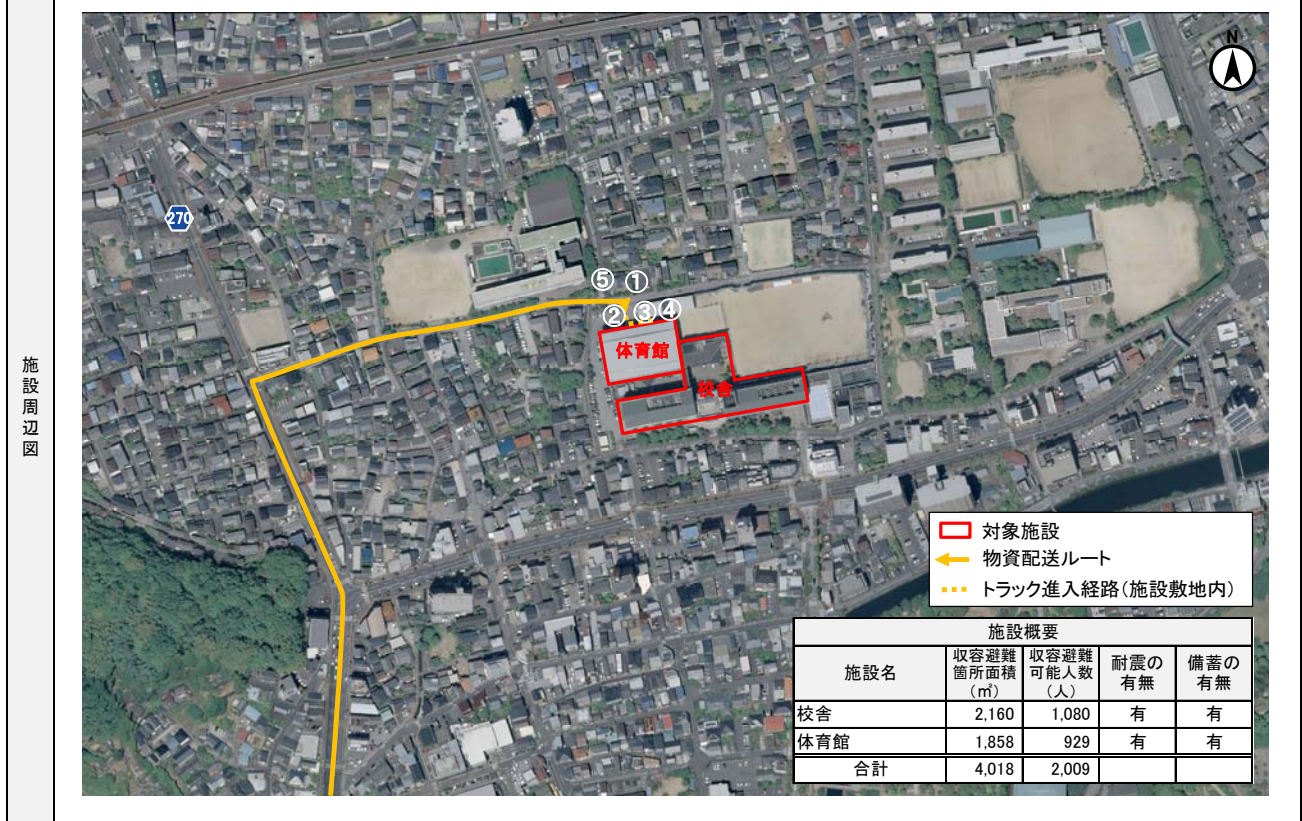
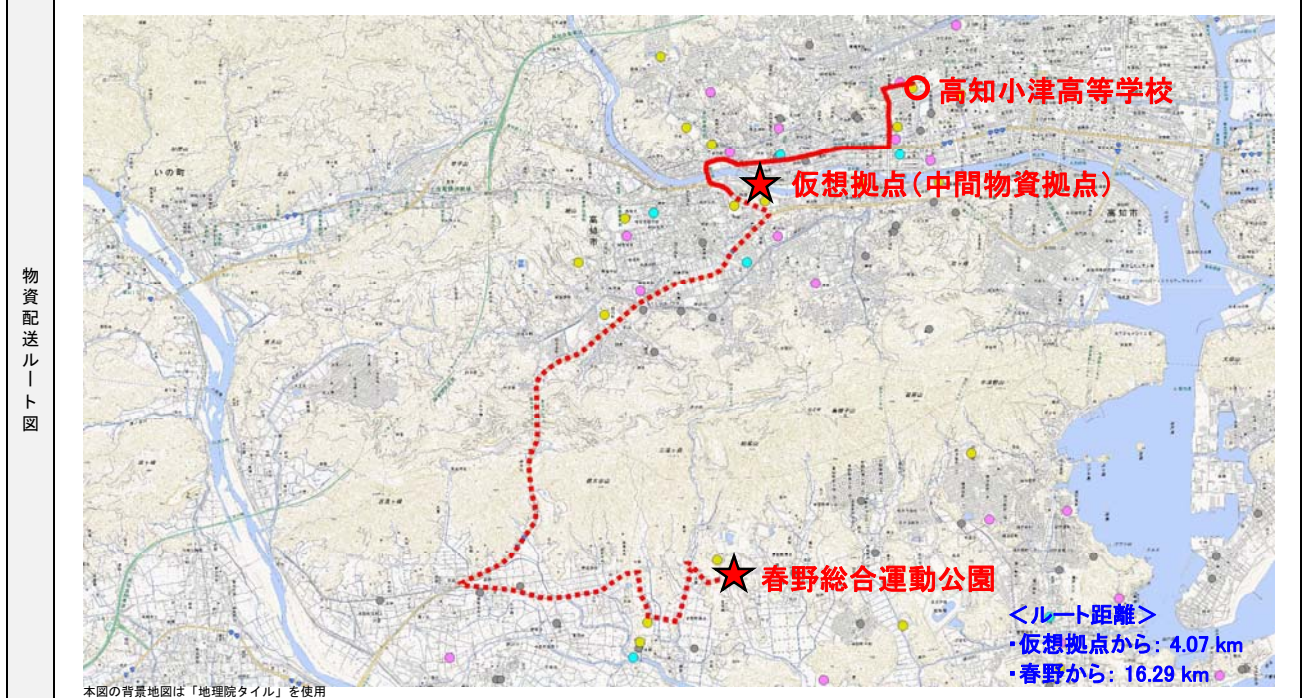
特記事項

物資配送先(避難所)カルテ


施設番号	春22
------	-----

施設名	高知小津高等学校	校舎・体育館	住所	高知市城北町1-14	小学校区	小高坂	配送順位	2位	
収容避難可能人数(人)	2,009	電話番号	088-822-5270	FAX番号	088-823-6387	その他の通信手段	津波浸水	L1	無
		配送元	春野総合運動公園	受入可能車両	4tトラック以下	備考		L2	無

プッシュ型支援物資の配送量(1日あたりの最大配送量)										上段:個別数量、下段:箱数
小学校区内で物資を配送する避難所	配分量(%)	食料(食)	毛布(枚)	粉ミルク(kg)	おむつ子供(枚)	おむつ大人(枚)	携帯トイレ(回)	トイレットペーパー(巻)	生理用品(枚)	備考
配送順位1位のみ	-	-	-	-	-	-	-	-	-	配送順位1位:1か所
配送順位2位まで	3.35%	14,693食 245箱	3,334枚 334箱	7,98kg 2箱	1,393枚 9箱	324枚 4箱	38,228回 192箱	1,460巻 16箱	1,820枚 13箱	配送順位2位:1か所
配送順位3位まで	-	-	-	-	-	-	-	-	-	配送順位3位なし



施設写真および周辺道路状況写真



①入口 道幅 5.7m



②進入路 道幅 3.0m



③トラック駐車スペース



④搬入口(遠景)



④搬入口(近景)



⑤周辺道路 道幅 4.1m

特記事項

物資配送先(避難所)カルテ

施設番号	春23
------	-----

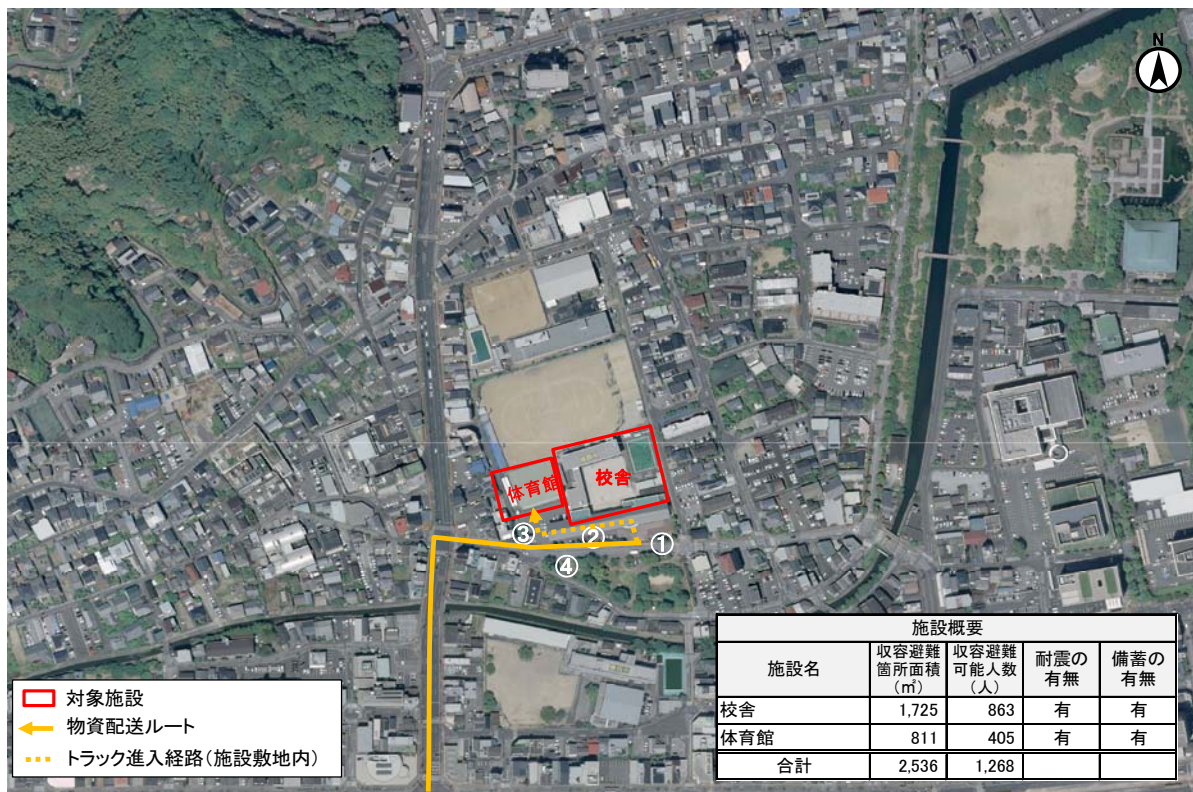
施設名	城西中学校		校舎・体育館	住所	高知市大膳町3-4	小学校区	小高坂	配送順位	2位		
収容避難可能人数(人)	1,268	電話番号	088-822-7728	FAX番号	088-822-7731	その他の通信手段	防災無線	津波浸水	L1	無	-
		配送元	春野総合運動公園	受入可能車両	4tトラック以下	備考		L2	無	-	

プッシュ型支援物資の配送量(1日あたりの最大配送量)											上段:個別数量、下段:箱数	
小学校区内で物資を配送する避難所	配分量(%)	食料(食)	毛布(枚)	粉ミルク(kg)	おむつ子供(枚)	おむつ大人(枚)	携帯トイレ(回)	トイレットペーパー(巻)	生理用品(枚)	備考		
配送順位1位のみ	-	-	-	-	-	-	-	-	-	配送順位1位:1か所		
配送順位2位まで	2.70%	11,833食 198箱	2,685枚 269箱	6.43kg 1箱	1,122枚 7箱	261枚 3箱	30,788回 154箱	1,176巻 13箱	1,466枚 11箱	配送順位2位:1か所		
配送順位3位まで	-	-	-	-	-	-	-	-	-	配送順位3位なし		

物資配送ルート図



施設周辺図



施設写真および周辺道路状況写真




①入口 道幅 8.0m



②進入路 道幅 3.8m



③搬入口(遠景)



③搬入口(近景)



④周辺道路 道幅 8.0m



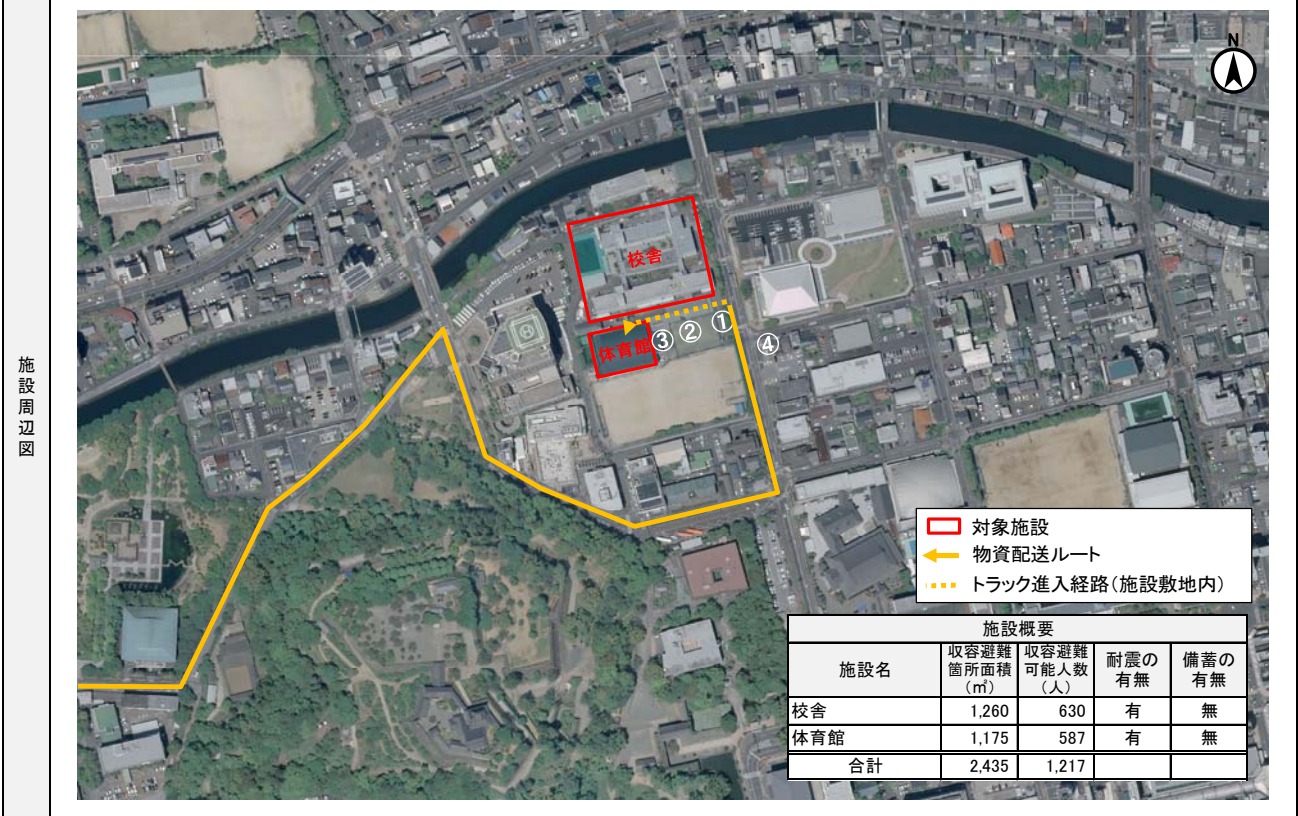
特記事項

物資配送先(避難所)カルテ

施設番号	春24
------	-----

施設名	高知丸の内高等学校	校舎・体育館	住所	高知市丸ノ内二丁目2-40	小学校区	はりまや橋	配送順位	2位	
収容避難可能人数(人)	1,217	電話番号	088-873-4291	FAX番号	088-873-4185	その他の通信手段	津波浸水	L1	無
		配送元	春野総合運動公園	受入可能車両	4tトラック以下	備考	L2	無	-

プッシュ型支援物資の配送量(1日あたりの最大配送量)										
小学校区内で物資を配送する避難所	配分量(%)	食料(食)	毛布(枚)	粉ミルク(kg)	おむつ子供(枚)	おむつ大人(枚)	携帯トイレ(回)	トイレットペーパー(巻)	生理用品(枚)	備考
配送順位1位のみ	-	-	-	-	-	-	-	-	-	配送順位1位なし
配送順位2位まで	6.97%	30,563食 510箱	6,934枚 694箱	16.60kg 3箱	2,897枚 18箱	675枚 8箱	79,519回 398箱	3,037巻 32箱	3,787枚 27箱	
配送順位3位まで	-	-	-	-	-	-	-	-	-	配送順位3位なし



施設写真および周辺道路状況写真



①入口 道幅 3.7m



②進入路



③搬入口(遠景)



③搬入口(近景)



④周辺道路



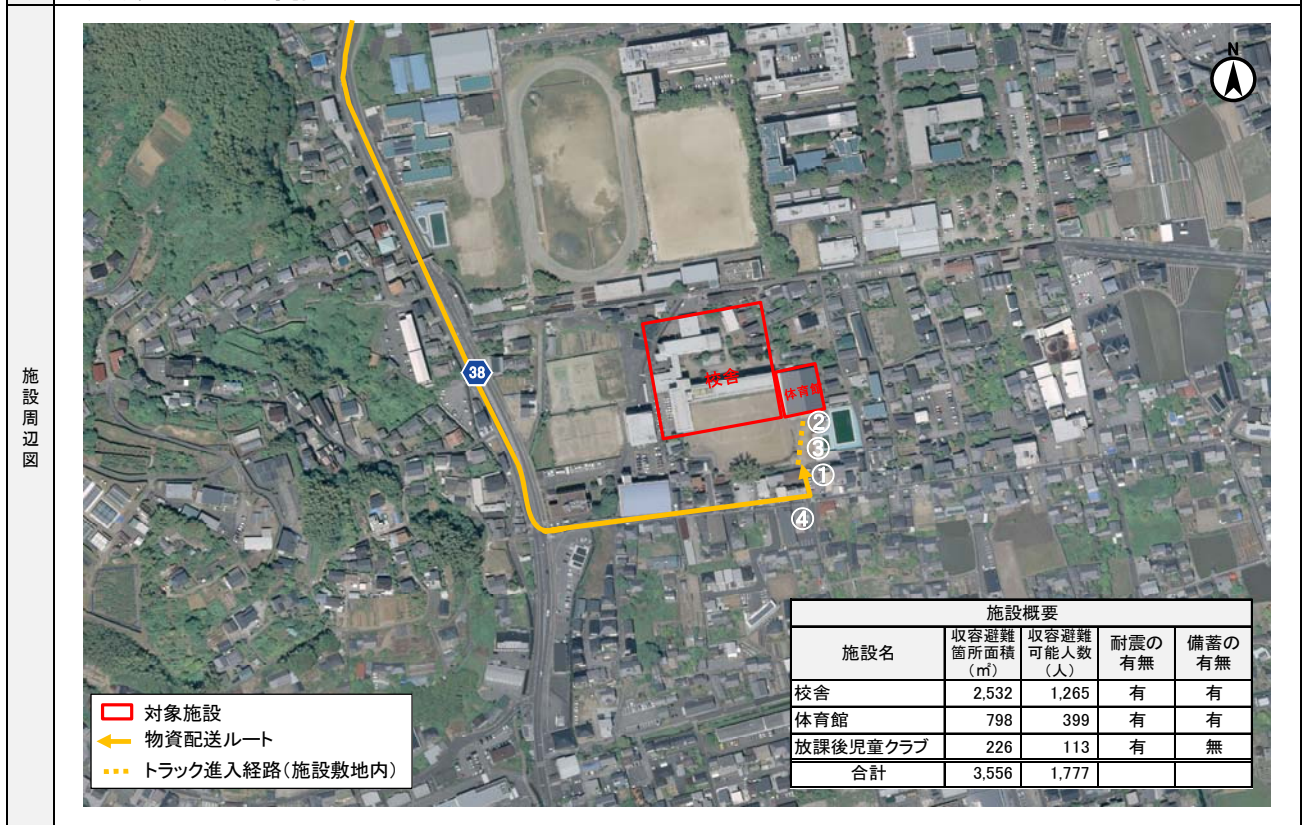
特記事項

物資配送先(避難所)カルテ

施設番号 春25

施設名	朝倉小学校		校舎・体育館・放課後児童クラブ	住所	高知市朝倉本町二丁目11-20		小学校区	朝倉		配送順位	1位	
収容避難可能人数(人)	1,777	電話番号	088-844-1924	FAX番号	088-844-6959		その他の通信手段	防災無線		津波浸水	L1	無
		配送元	春野総合運動公園	受入可能車両	2tトラック以下		備考			L2	無	-

プッシュ型支援物資の配送量(1日あたりの最大配送量)										
小学校区内で物資を配送する避難所	配分量(%)	食料(食)	毛布(枚)	粉ミルク(kg)	おむつ子供(枚)	おむつ大人(枚)	携帯トイレ(回)	トイレットペーパー(巻)	生理用品(枚)	備考
配送順位1位のみ	6.73%	29,498食 492箱	6,693枚 670箱	16.02kg 3箱	2,796枚 17箱	651枚 8箱	76,749回 384箱	2,931巻 31箱	3,655枚 26箱	
配送順位2位まで	3.46%	15,174食 253箱	3,443枚 345箱	8.24kg 2箱	1,438枚 9箱	335枚 4箱	39,480回 198箱	1,508巻 16箱	1,880枚 14箱	配送順位2位 : 1か所
配送順位3位まで	3.22%	14,110食 236箱	3,201枚 321箱	7.66kg 2箱	1,337枚 8箱	312枚 4箱	36,711回 184箱	1,402巻 15箱	1,748枚 13箱	配送順位3位 : 1か所



施設写真および周辺道路状況写真



①入口 道幅 2.8m



②トラック旋回スペース



③搬入口(遠景)



③搬入口(近景)



④周辺道路 道幅 2.8m



④周辺道路 道幅 3.5m

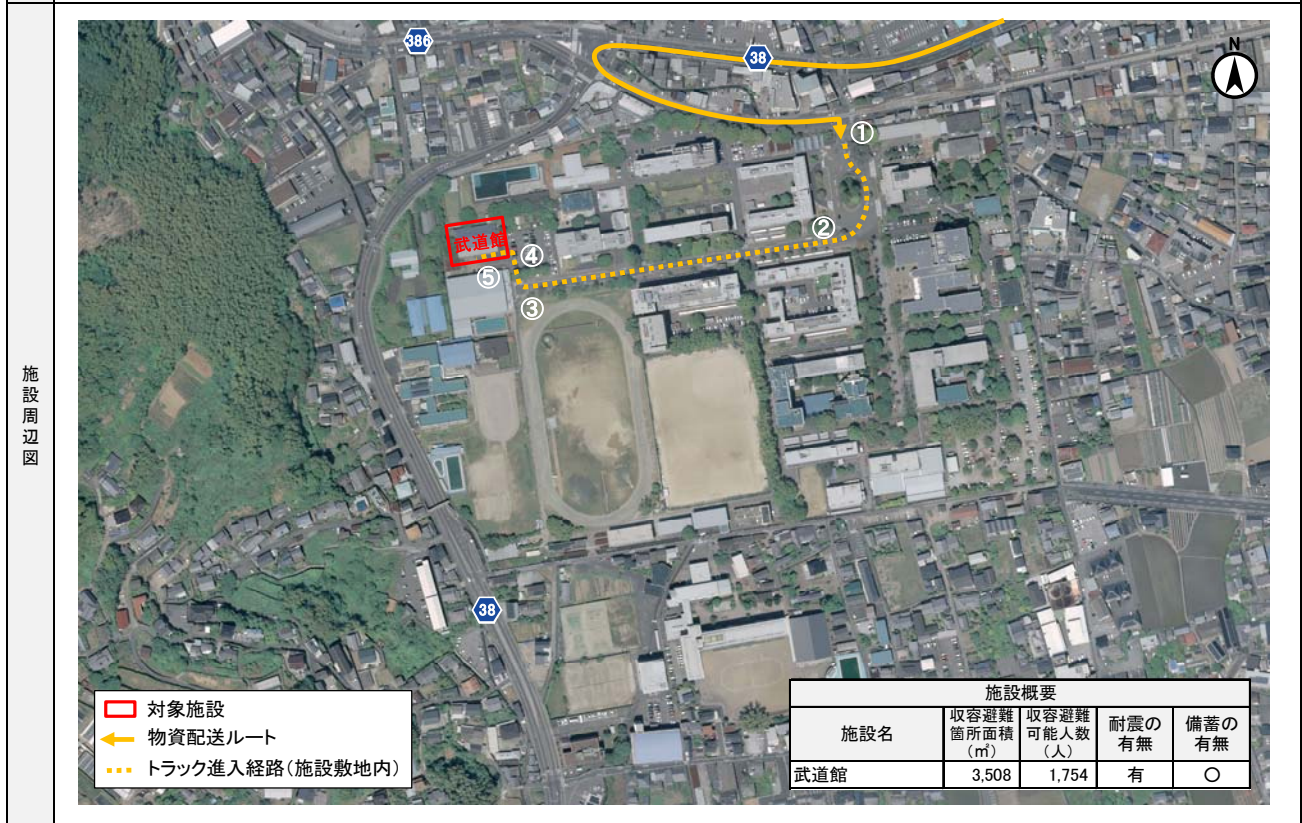
特記事項

物資配送先(避難所)カルテ

施設番号	春26
------	-----

施設名	高知大学	武道館	住所	高知市曙町2丁目5-1	小学校区	朝倉	配送順位	2位	
収容避難可能人数(人)	1,754	電話番号 088-844-0111	FAX番号		その他の通信手段	朝倉小学校体育館(放送室)の防災行政無線	津波浸水	L1	無
		配送元 春野総合運動公園	受入可能車両	4tトラック以下	備考		L2	無	-

プッシュ型支援物資の配送量(1日あたりの最大配送量)										
										上段:個別数量、下段:箱数
小学校区内で物資を配送する避難所	配分量(%)	食料(食)	毛布(枚)	粉ミルク(kg)	おむつ子供(枚)	おむつ大人(枚)	携帯トイレ(回)	トレットペーパー(巻)	生理用品(枚)	備考
配送順位1位のみ	-	-	-	-	-	-	-	-	-	配送順位1位 : 1か所
配送順位2位まで	3.27%	14,324食 239箱	3,250枚 325箱	7.78kg 2箱	1,358枚 9箱	316枚 4箱	37,269回 187箱	1,423巻 15箱	1,775枚 13箱	
配送順位3位まで	-	-	-	-	-	-	-	-	-	配送順位3位 : 1か所



施設写真および周辺道路状況写真



①入口 道幅 3.3m



②進入路



③進入路



④搬入口(遠景)



④搬入口(近景)



特記事項

物資配送先(避難所)カルテ

施設番号	春26
------	-----

施設名	高知大学	北体育館	住所	高知市曙町2丁目5-1	小学校区	朝倉	配送順位	2位	
収容避難可能人数(人)	1,754	電話番号 088-844-0111	FAX番号		その他の通信手段	朝倉小学校体育館(放送室)の防災行政無線	津波浸水	L1	無
		配送元 春野総合運動公園	受入可能車両	4tトラック以下	備考		L2	無	-

プッシュ型支援物資の配送量(1日あたりの最大配送量)

上段:個別数量、下段:箱数

小学校区内で物資を配送する避難所	配分量(%)	食料(食)	毛布(枚)	粉ミルク(kg)	おむつ子供(枚)	おむつ大人(枚)	携帯トイレ(回)	トレットペーパー(巻)	生理用品(枚)	備考
配送順位1位のみ	-	-	-	-	-	-	-	-	-	配送順位1位: 1か所
配送順位2位まで	3.27%	14,324食 239箱	3,250枚 325箱	7.78kg 2箱	1,358枚 9箱	316枚 4箱	37,269回 187箱	1,423巻 15箱	1,775枚 13箱	
配送順位3位まで	-	-	-	-	-	-	-	-	-	配送順位3位: 1か所


物資配送ルート図



施設周辺図




施設写真および周辺道路状況写真



①入口 道幅 8.0m



②トラック旋回スペース



③搬入口(遠景)



③搬入口(近景)



④周辺道路



特記事項

物資配送先(避難所)カルテ

施設番号	春27
------	-----

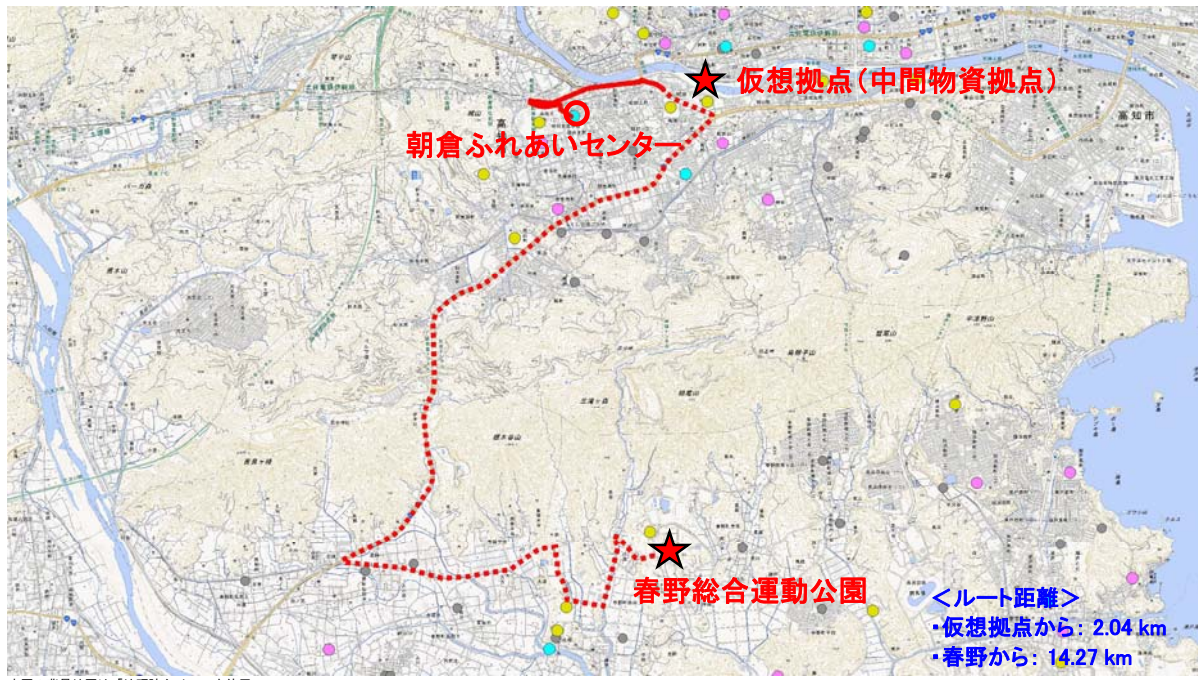
施設名	朝倉ふれあいセンター		住所	高知市曙町1丁目14-12		小学校区	朝倉	配送順位	3位	
収容避難可能人数(人)	50	電話番号	088-844-1424	FAX番号	088-844-1440	その他の通信手段	防災無線	津波浸水	L1	無
		配送元	春野総合運動公園	受入可能車両	4tトラック以下	備考		L2	無	

プッシュ型支援物資の配送量(1日あたりの最大配送量)

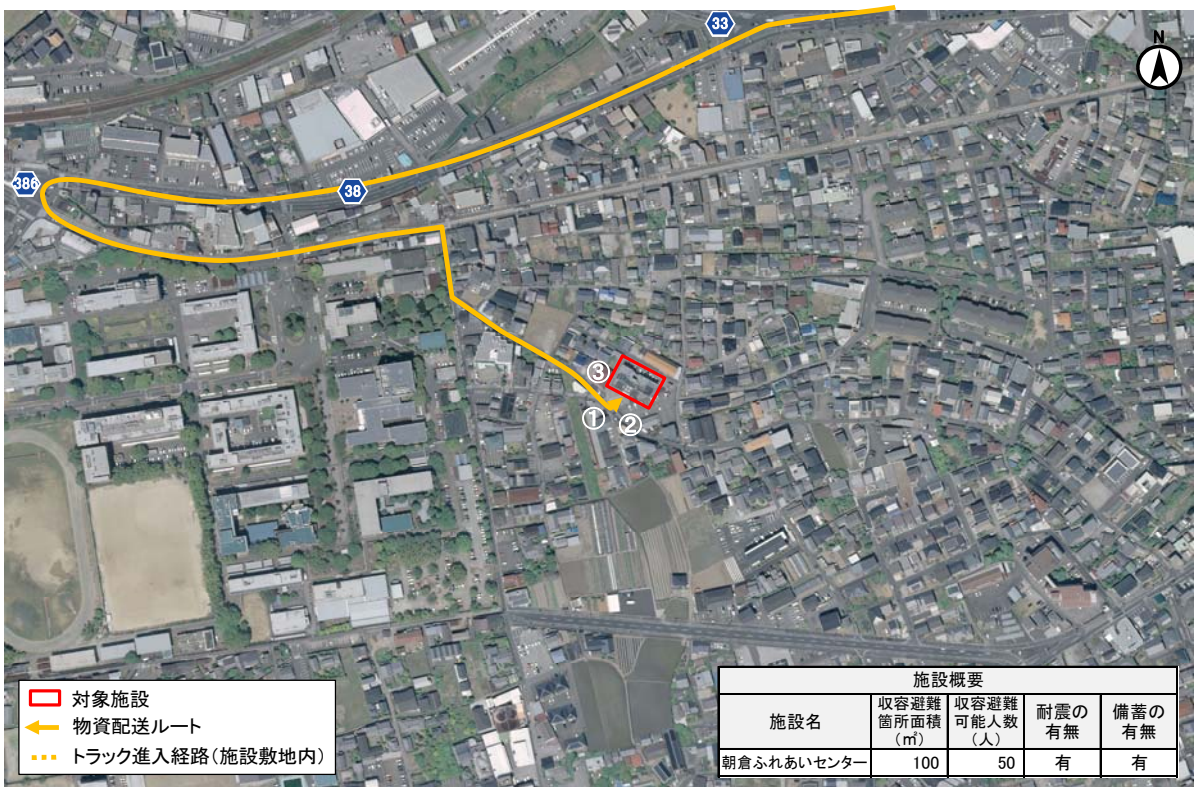
上段:個別数量、下段:箱数

小学校区内で物資を配送する避難所	配分量(%)	食料(食)	毛布(枚)	粉ミルク(kg)	おむつ子供(枚)	おむつ大人(枚)	携帯トイレ(回)	トレットペーパー(巻)	生理用品(枚)	備考
配送順位1位のみ	-	-	-	-	-	-	-	-	-	配送順位1位:1か所
配送順位2位まで	-	-	-	-	-	-	-	-	-	配送順位2位:1か所
配送順位3位まで	0.33%	1,461食 25箱	331枚 34箱	0.79kg 1箱	138枚 1箱	32枚 1箱	3,801回 20箱	145巻 2箱	181枚 2箱	

物資配送ルート図



施設周辺図



施設写真および周辺道路状況写真



①入口



②搬入口



③周辺道路 道幅 2.8m

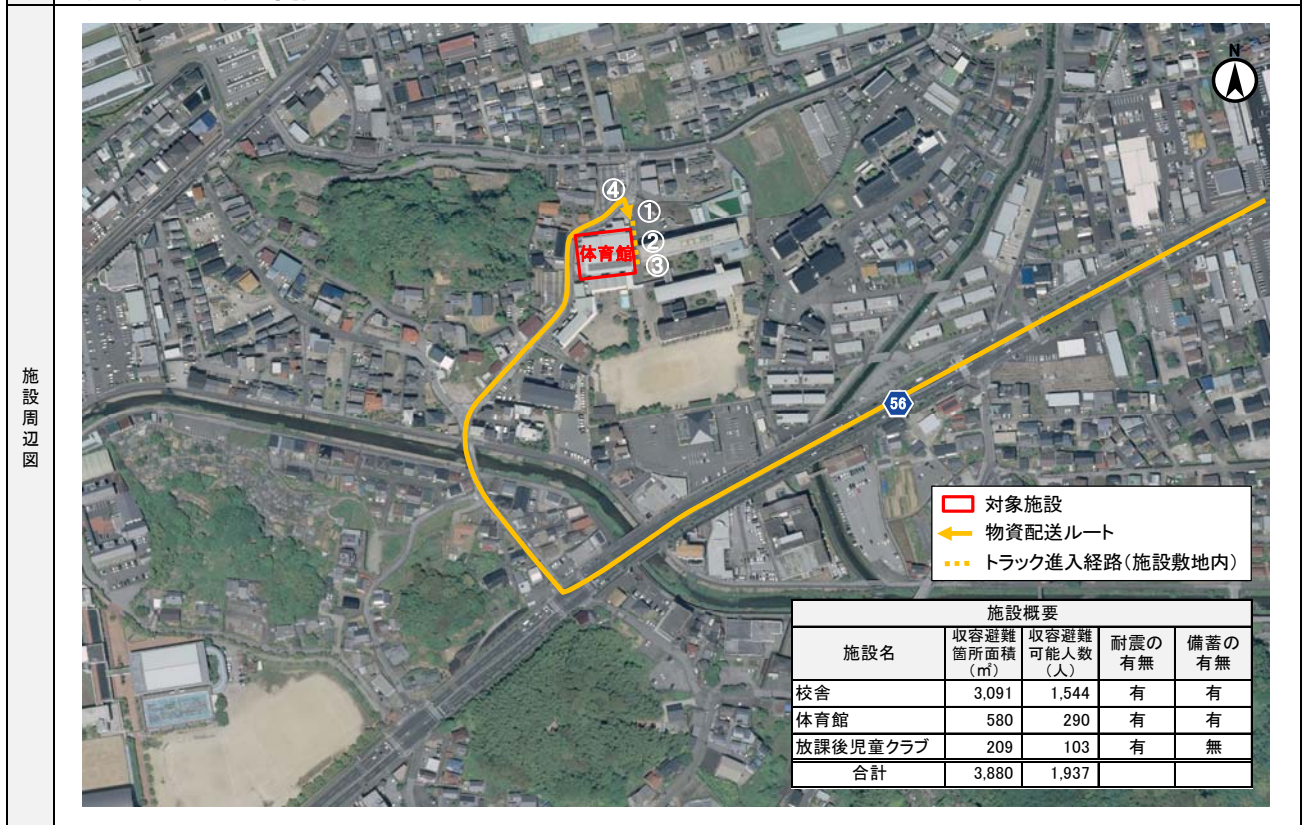
特記事項

物資配送先(避難所)カルテ

施設番号	春28
------	-----

施設名	朝倉第二小学校	校舎・体育館・放課後児童クラブ	住所	高知市若草南町23-56	小学校区	朝倉第二	配送順位	1位	
収容避難可能人数(人)	1,937	電話番号	088-844-2225	FAX番号	088-844-2269	その他の通信手段	防災無線	津波浸水	L1 無 -
		配送元	春野総合運動公園	受入可能車両	4tトラック以下	備考		L2 無 -	

プッシュ型支援物資の配送量(1日あたりの最大配送量)										
小学校区内で物資を配送する避難所	配分量(%)	食料(食)	毛布(枚)	粉ミルク(kg)	おむつ子供(枚)	おむつ大人(枚)	携帯トイレ(回)	トレットペーパー(巻)	生理用品(枚)	備考
配送順位1位のみ	9.38%	41,120食 686箱	9,330枚 933箱	22.33kg 4箱	3,898枚 24箱	908枚 11箱	106,987回 535箱	4,086巻 43箱	5,095枚 36箱	
配送順位2位まで	4.41%	19,325食 323箱	4,385枚 439箱	10.49kg 2箱	1,832枚 11箱	427枚 5箱	50,280回 252箱	1,920巻 21箱	2,394枚 17箱	配送順位2位: 1か所
配送順位3位まで	-	-	-	-	-	-	-	-	-	配送順位3位なし




施設写真および周辺道路状況写真



①入口 道幅 5.3m



②搬入口(遠景) 道幅 4.3m



③搬入口(近景)



④周辺道路 道幅 4.2m



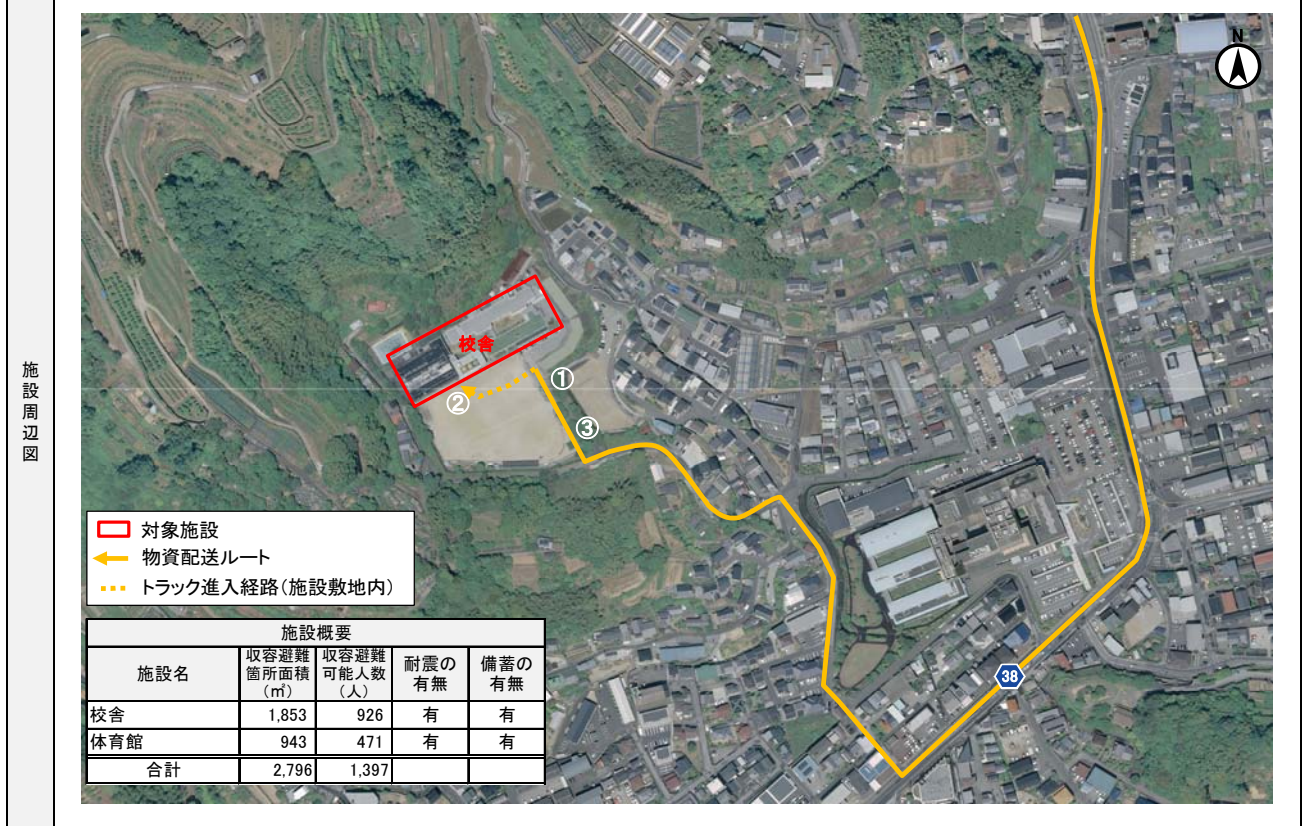
特記事項

物資配送先(避難所)カルテ

施設番号	春29
------	-----

施設名	朝倉中学校		校舎・体育館	住所	朝倉丁604-1		小学校区	朝倉第二		配送順位	2位		
収容避難可能人数(人)	1,397	電話番号	088-844-1824	FAX番号	088-844-4105	その他の通信手段		防災無線		津波浸水	L1	無	-
		配送元	春野総合運動公園	受入可能車両	4tトラック以下		備考			L2	無	-	

プッシュ型支援物資の配送量(1日あたりの最大配送量)											上段:個別数量、下段:箱数	
小学校区内で物資を配送する避難所	配分量(%)	食料(食)	毛布(枚)	粉ミルク(kg)	おむつ子供(枚)	おむつ大人(枚)	携帯トイレ(回)	トイレットペーパー(巻)	生理用品(枚)	備考		
配送順位1位のみ	-	-	-	-	-	-	-	-	-	配送順位1位:1か所		
配送順位2位まで	2.56%	11,239食 188箱	2,550枚 256箱	6.10kg 1箱	1,065枚 7箱	248枚 3箱	29,243回 147箱	1,117巻 12箱	1,392枚 10箱	配送順位2位:1か所		
配送順位3位まで	-	-	-	-	-	-	-	-	-	配送順位3位なし		



施設写真および周辺道路状況写真



①入口 道幅 4.5m



②搬入口(遠景)



②搬入口(近景)



③周辺道路 道幅4.5m



特記事項

物資配送先(避難所)カルテ

施設番号	春30
------	-----

施設名	高知学芸中学・高等学校	体育館	住所	高知市横山町11-12	小学校区	朝倉第二	配送順位	2位			
収容避難可能人数(人)	1,178	電話番号	088-844-1831	FAX番号	088-840-3236	その他の通信手段	朝倉第二小学校避難所の防災行政無線	津波浸水	L1	無	-
		配送元	春野総合運動公園	受入可能車両	2tトラック以下	備考		L2	無	-	

プッシュ型支援物資の配送量(L1想定)

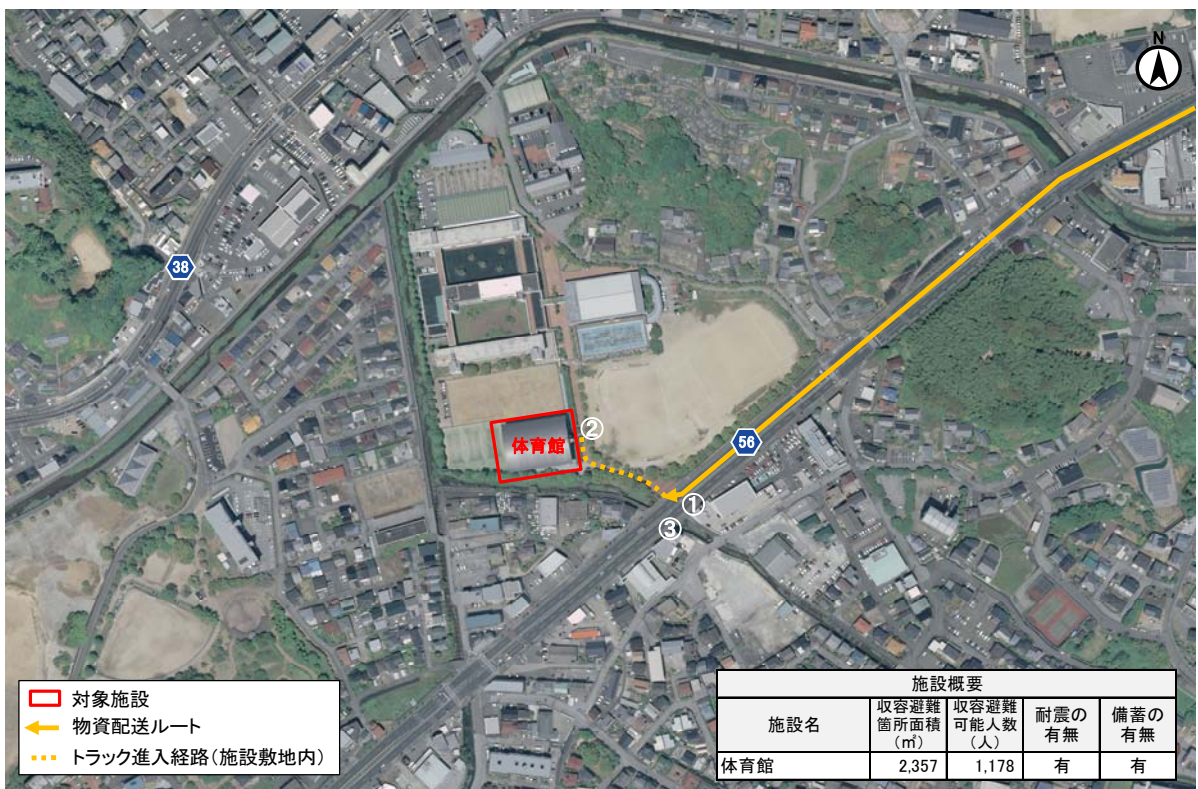
上段:個別数量、下段:箱数

小学校区内で物資を配送する避難所	必要物資量	食料	毛布	粉ミルク	おむつ子供	おむつ大人	携帯トイレ	トレットペーパー	生理用品	備考
配送順位1位のみ	-	-	-	-	-	-	-	-	-	配送順位1位: 1か所
配送順位2位まで	2.41%	10,556食 176箱	2,395枚 240箱	5.73kg 1箱	1,001枚 6箱	233枚 3箱	27,464回 138箱	1,049巻 11箱	1,308枚 10箱	配送順位2位: 1か所
配送順位3位まで	-	-	-	-	-	-	-	-	-	配送順位3位なし


物資配送ルート図



施設周辺図



施設写真および周辺道路状況写真



①入口 道幅 7.5m



②搬入口(遠景)



②搬入口(近景)



③周辺道路



特記事項

物資配送先(避難所)カルテ

施設番号	春31
------	-----

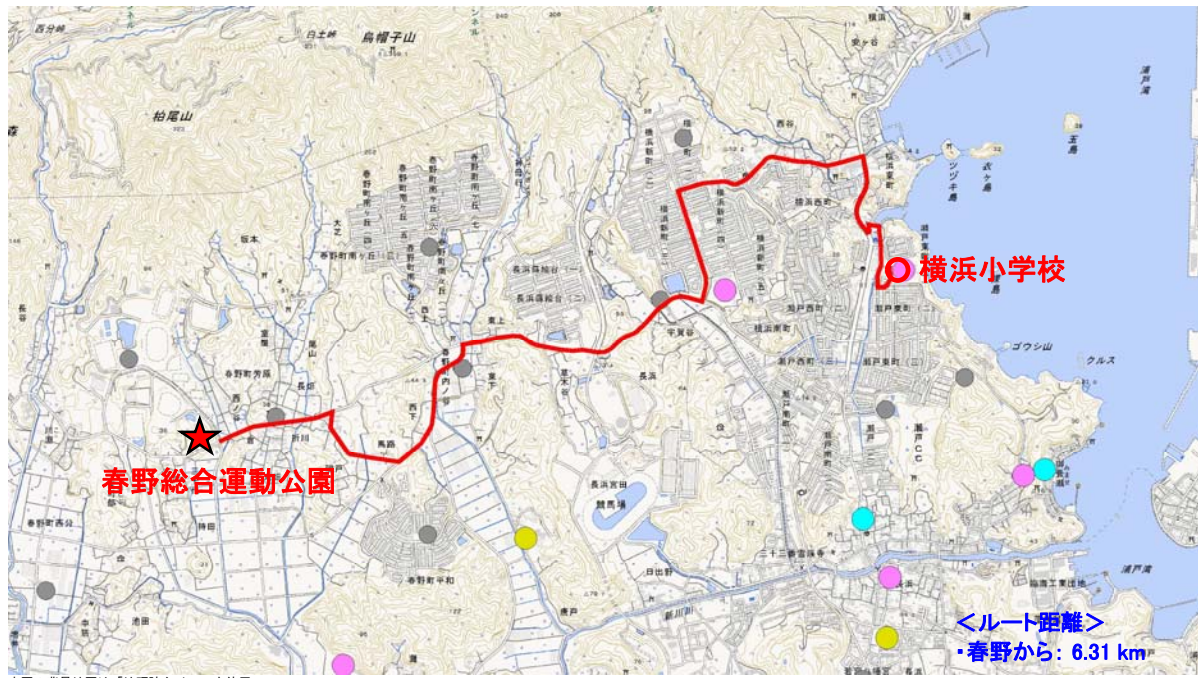
施設名	横浜小学校	校舎・体育館・放課後児童クラブ	住所	高知市瀬戸東町1丁目26	小学校区	横浜	配送順位	1位			
収容避難可能人数(人)	1,496	電話番号	088-842-2858	FAX番号	088-842-2254	その他の通信手段	防災無線	津波浸水	L1	無	-
		配送元	春野総合運動公園	受入可能車両	4tトラック以下	備考		L2	無	-	

プッシュ型支援物資の配送量(1日あたりの最大配送量)

上段:個別数量、下段:箱数

小学校区内で物資を配送する避難所	配分量(%)	食料(食)	毛布(枚)	粉ミルク(kg)	おむつ子供(枚)	おむつ大人(枚)	携帯トイレ(回)	トイレットペーパー(巻)	生理用品(枚)	備考
配送順位1位のみ	4.11%	18,033食 301箱	4,091枚 410箱	9.79kg 2箱	1,709枚 11箱	398枚 5箱	46,918回 235箱	1,792巻 19箱	2,234枚 16箱	
配送順位2位まで	-	-	-	-	-	-	-	-	-	配送順位2位なし
配送順位3位まで	-	-	-	-	-	-	-	-	-	配送順位3位なし

物資配送ルート図



施設周辺図



施設写真および周辺道路状況写真



①入口 道幅 8.8m




②トラック旋回スペース



③進入路 道幅3.1m



④搬入口(遠景)



④搬入口(近景)



⑤周辺道路 道幅 3.9m

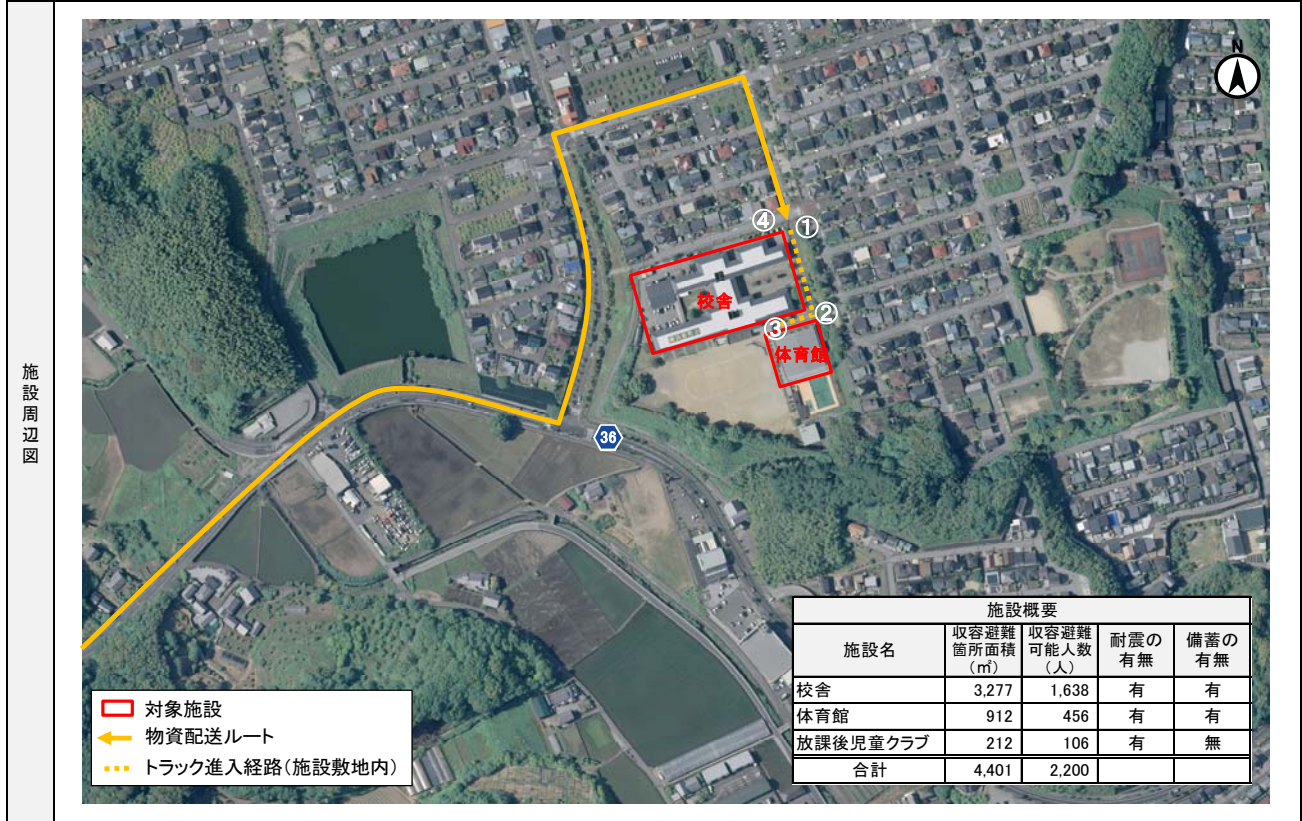
特記事項

物資配送先(避難所)カルテ

施設番号 春32

施設名	横浜新町小学校	校舎・体育館・放課後児童クラブ	住所	高知市横浜新町5丁目2201	小学校区	横浜新町	配送順位	1位	
収容避難可能人数(人)	2,200	電話番号	088-841-0780	FAX番号	088-841-0794	その他の通信手段	防災無線	津波浸水	L1 無 -
		配送元	春野総合運動公園	受入可能車両	4tトラック以下	備考		L2 無 -	

プッシュ型支援物資の配送量(1日あたりの最大配送量)										
										上段:個別数量、下段:箱数
小学校区内で物資を配送する避難所	配分量(%)	食料(食)	毛布(枚)	粉ミルク(kg)	おむつ子供(枚)	おむつ大人(枚)	携帯トイレ(回)	トイレットペーパー(巻)	生理用品(枚)	備考
配送順位1位のみ	1.86%	8,131食 136箱	1,845枚 185箱	4,42kg 1箱	771枚 5箱	180枚 3箱	21,155回 106箱	808巻 9箱	1,007枚 7箱	
配送順位2位まで	1.13%	4,959食 83箱	1,125枚 113箱	2,69kg 1箱	470枚 3箱	110枚 2箱	12,902回 65箱	493巻 6箱	614枚 5箱	配送順位2位 : 1か所
配送順位3位まで	-	-	-	-	-	-	-	-	-	配送順位3位なし



施設写真および周辺道路状況写真



①入口 道幅 3.7m



②トラック旋回スペース



③搬入口



③搬入口



④周辺道路 道幅 5.8m



敷地南側に、急傾斜地崩壊危険箇所がある。

特記事項

物資配送先(避難所)カルテ

施設番号	春33
------	-----

施設名	横浜中学校	校舎・体育館	住所	高知市横浜新町一丁目401	小学校区	横浜新町	配送順位	2位		
収容避難可能人数(人)	1,436	電話番号	088-841-2215	FAX番号	088-841-2240	その他の通信手段	防災無線	津波浸水	L1	無
		配送元	春野総合運動公園	受入可能車両	4tトラック以下	備考		L2	無	-

プッシュ型支援物資の配送量(1日あたりの最大配送量)										上段:個別数量、下段:箱数
小学校区内で物資を配送する避難所	配分量(%)	食料(食)	毛布(枚)	粉ミルク(kg)	おむつ子供(枚)	おむつ大人(枚)	携帯トイレ(回)	トイレットペーパー(巻)	生理用品(枚)	備考
配送順位1位のみ	-	-	-	-	-	-	-	-	-	配送順位1位:1か所
配送順位2位まで	0.72%	3,172食 53箱	720枚 72箱	1.72kg 1箱	301枚 2箱	70枚 1箱	8,253回 42箱	315巻 4箱	393枚 3箱	配送順位2位なし
配送順位3位まで	-	-	-	-	-	-	-	-	-	配送順位3位なし


物資配送ルート図



施設周辺図



施設写真および周辺道路状況写真



①入口 道幅 4.7m



②搬入口(遠景)



②搬入口(近景)



④周辺道路 道幅5.6m



特記事項

物資配送先(避難所)カルテ

施設番号 春34

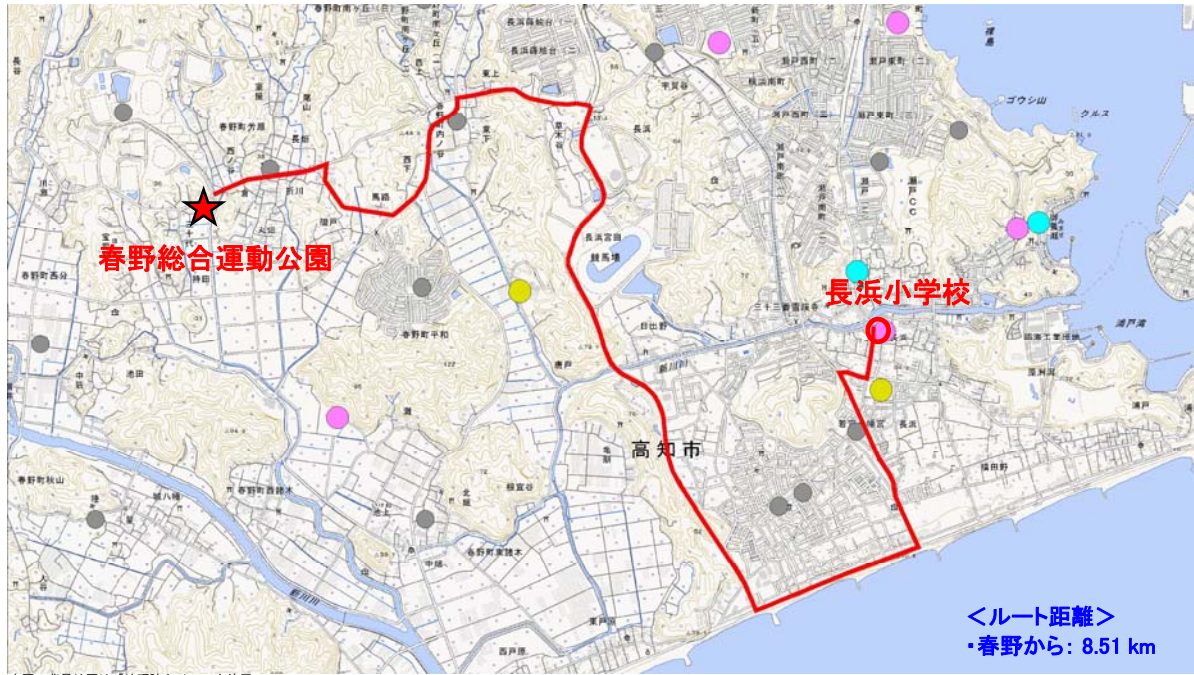
施設名	長浜小学校		校舎・体育館・放課後児童クラブ	住所	高知市長浜4811		小学校区	長浜		配送順位	1位		
収容避難可能人数(人)	1,542	電話番号	088-842-3137	FAX番号	088-842-3138		その他の通信手段	防災無線		津波浸水	L1	無	-
		配送元	春野総合運動公園	受入可能車両	4tトラック以下		備考				L2	無	-

プッシュ型支援物資の配送量(1日あたりの最大配送量)

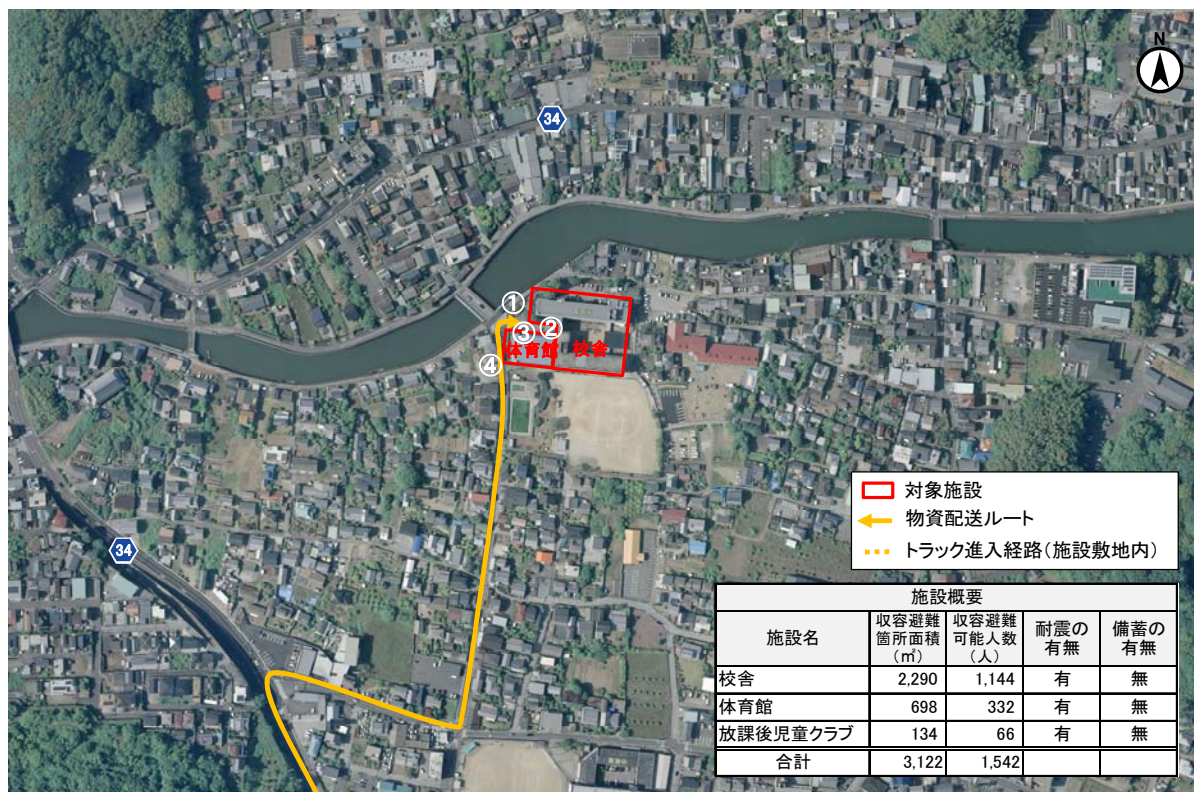
上段:個別数量、下段:箱数

小学校区内で物資を配送する避難所	配分量(%)	食料(食)	毛布(枚)	粉ミルク(kg)	おむつ子供(枚)	おむつ大人(枚)	携帯トイレ(回)	トイレットペーパー(巻)	生理用品(枚)	備考
配送順位1位のみ	3.97%	17,405食 291箱	3,949枚 395箱	9.45kg 2箱	1,650枚 10箱	384枚 5箱	45,285回 227箱	1,730巻 19箱	2,156枚 15箱	
配送順位2位まで	1.75%	7,667食 128箱	1,739枚 174箱	4.16kg 1箱	727枚 5箱	169枚 2箱	19,947回 100箱	762巻 8箱	950枚 7箱	配送順位2位: 1か所
配送順位3位まで	1.56%	6,841食 115箱	1,552枚 156箱	3.72kg 1箱	648枚 4箱	151枚 2箱	17,800回 90箱	680巻 8箱	848枚 6箱	配送順位3位: 1か所

物資配送ルート図



施設周辺図



施設写真および周辺道路状況写真



①入口 道幅 5.0m



トラック旋回スペース

②トラック旋回スペース



搬入口

③搬入口(遠景)



搬入口

③搬入口(近景)



④周辺道路 道幅 4.5m



特記事項

物資配送先(避難所)カルテ

施設番号 春35

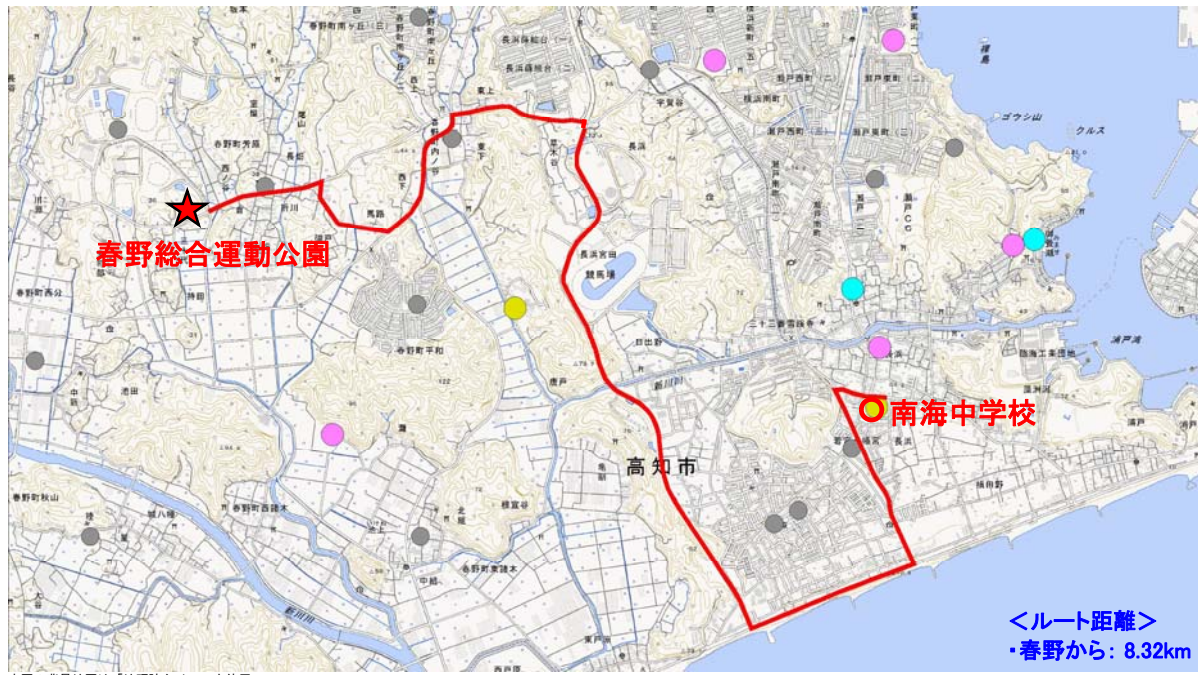
施設名	南海中学校		校舎・体育館	住所	高知市長浜5235		小学校区	長浜		配送順位	2位	
収容避難可能人数(人)	1,567	電話番号	088-842-3291	FAX番号	088-84-3292	その他の通信手段	防災無線		津波浸水	L1	無	-
		配送元	春野総合運動公園	受入可能車両	4tトラック以下		備考			L2	無	-

プッシュ型支援物資の配送量(1日あたりの最大配送量)

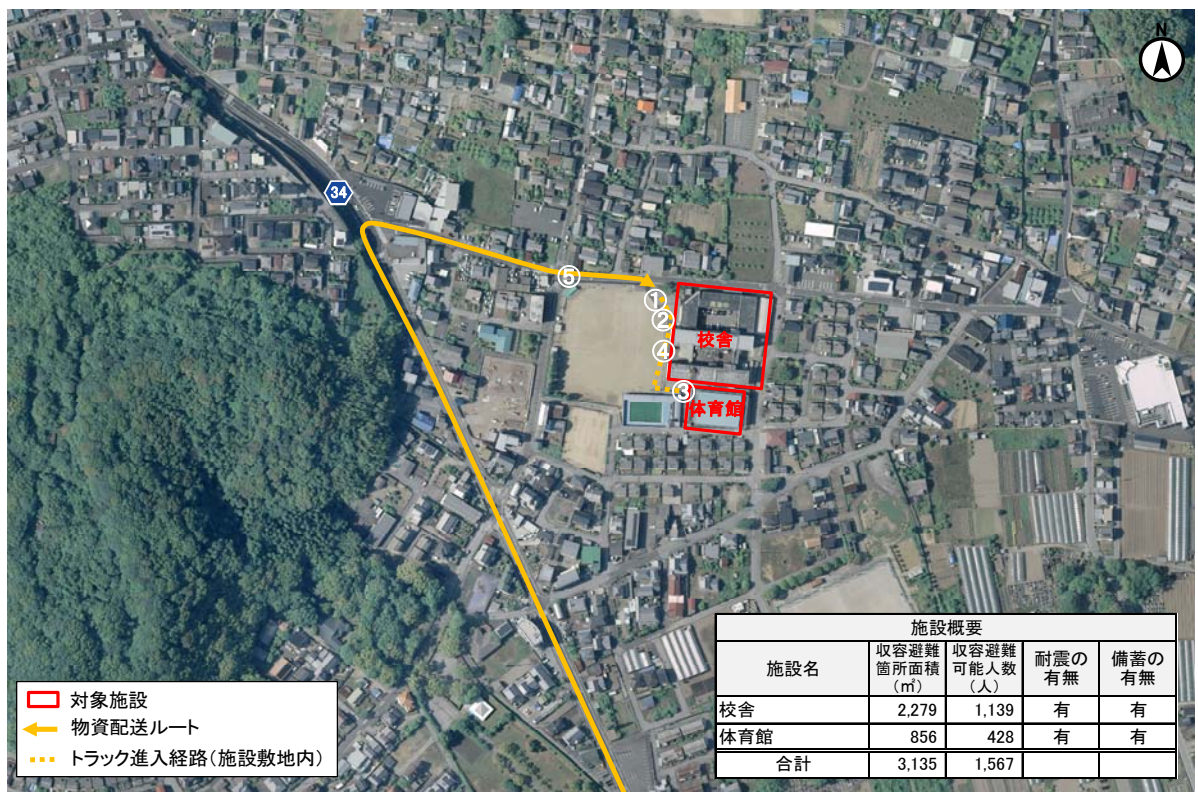
上段:個別数量、下段:箱数

小学校区内で物資を配送する避難所	配分量(%)	食料(食)	毛布(枚)	粉ミルク(kg)	おむつ子供(枚)	おむつ大人(枚)	携帯トイレ(回)	トレットペーパー(巻)	生理用品(枚)	備考
配送順位1位のみ	-	-	-	-	-	-	-	-	-	配送順位1位: 1か所
配送順位2位まで	2.22%	9,739食 163箱	2,210枚 221箱	5,29kg 1箱	923枚 6箱	215枚 3箱	25,338回 127箱	968巻 11箱	1,207枚 9箱	
配送順位3位まで	2.22%	9,739食 163箱	2,210枚 221箱	5,29kg 1箱	923枚 6箱	215枚 3箱	25,338回 127箱	968巻 11箱	1,207枚 9箱	配送順位3位: 1か所

物資配送ルート図



施設周辺図



施設写真および周辺道路状況写真




①入口 道幅 7.0m



②トラック旋回スペース



③搬入口(遠景)



③搬入口(近景)



④進入路 道幅 2.7m



⑤周辺道路 道幅 5.2m

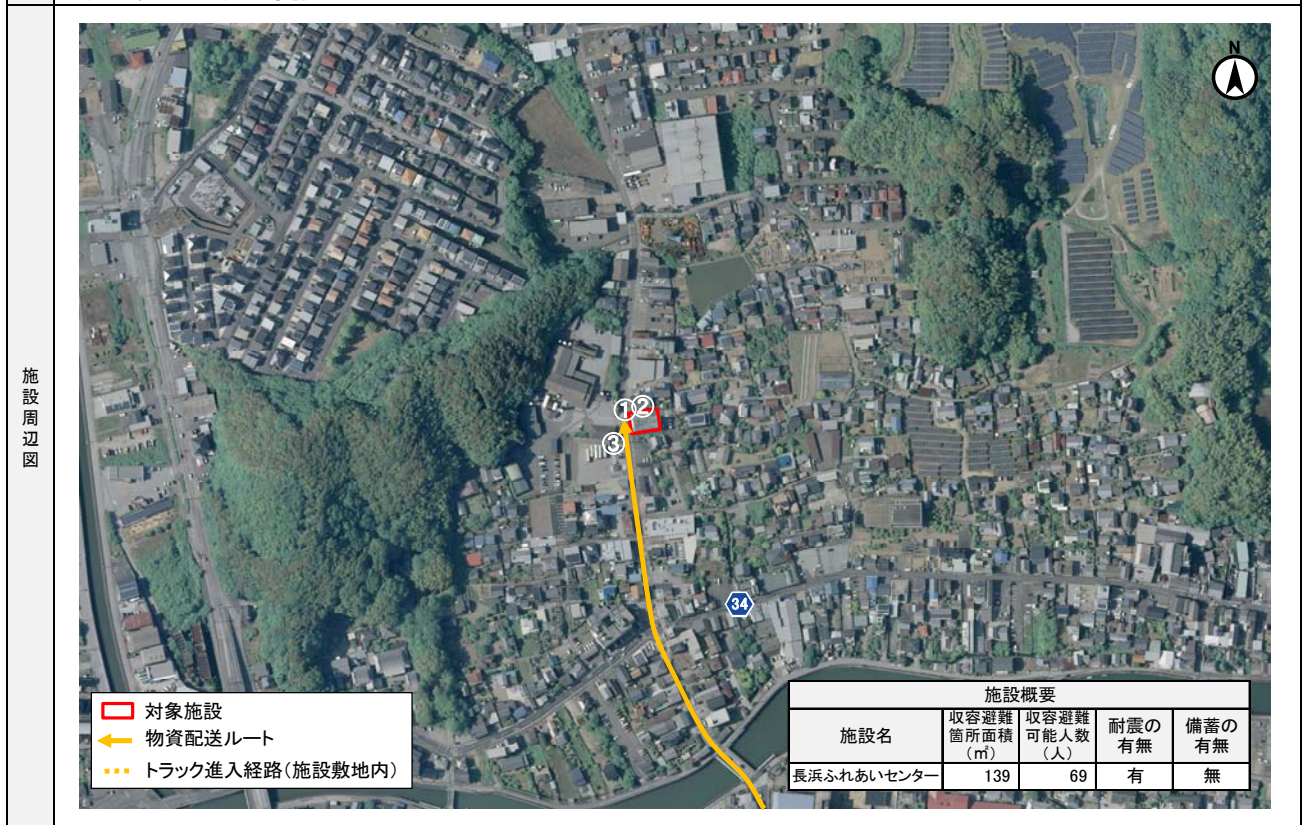
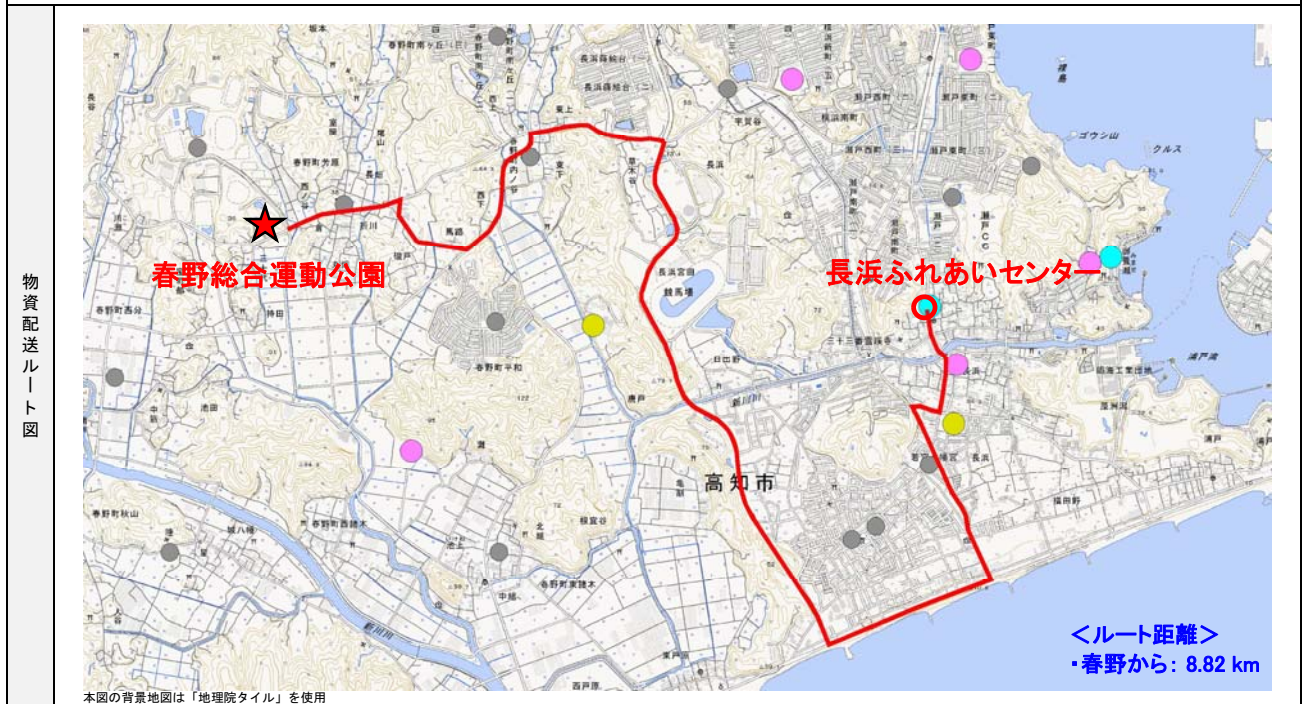
特記事項

物資配送先(避難所)カルテ

施設番号 春36

施設名	長浜ふれあいセンター		住所	高知市長浜690-5		小学校区	長浜		配送順位	3位	
収容避難可能人数(人)	69	電話番号	088-842-2211	FAX番号	088-842-2239	その他の通信手段	防災無線		津波浸水	L1	無
		配送元	春野総合運動公園	受入可能車両	4tトラック以下		備考		L2	無	-

プッシュ型支援物資の配送量(1日あたりの最大配送量)										上段:個別数量、下段:箱数	
小学校区内で物資を配送する避難所	配分量(%)	食料(食)	毛布(枚)	粉ミルク(kg)	おむつ子供(枚)	おむつ大人(枚)	携帯トイレ(回)	トイレトペーパー(巻)	生理用品(枚)	備考	
配送順位1位のみ	-	-	-	-	-	-	-	-	-	配送順位1位:1か所	
配送順位2位まで	-	-	-	-	-	-	-	-	-	配送順位2位:1か所	
配送順位3位まで	0.19%	825食 14箱	187枚 19箱	0.45kg 1箱	78枚 1箱	18枚 1箱	2,147回 11箱	82巻 1箱	102枚 1箱		



施設写真および周辺道路状況写真



①入口 道幅 4.3m



②搬入口



③周辺道路 道幅 5.2m

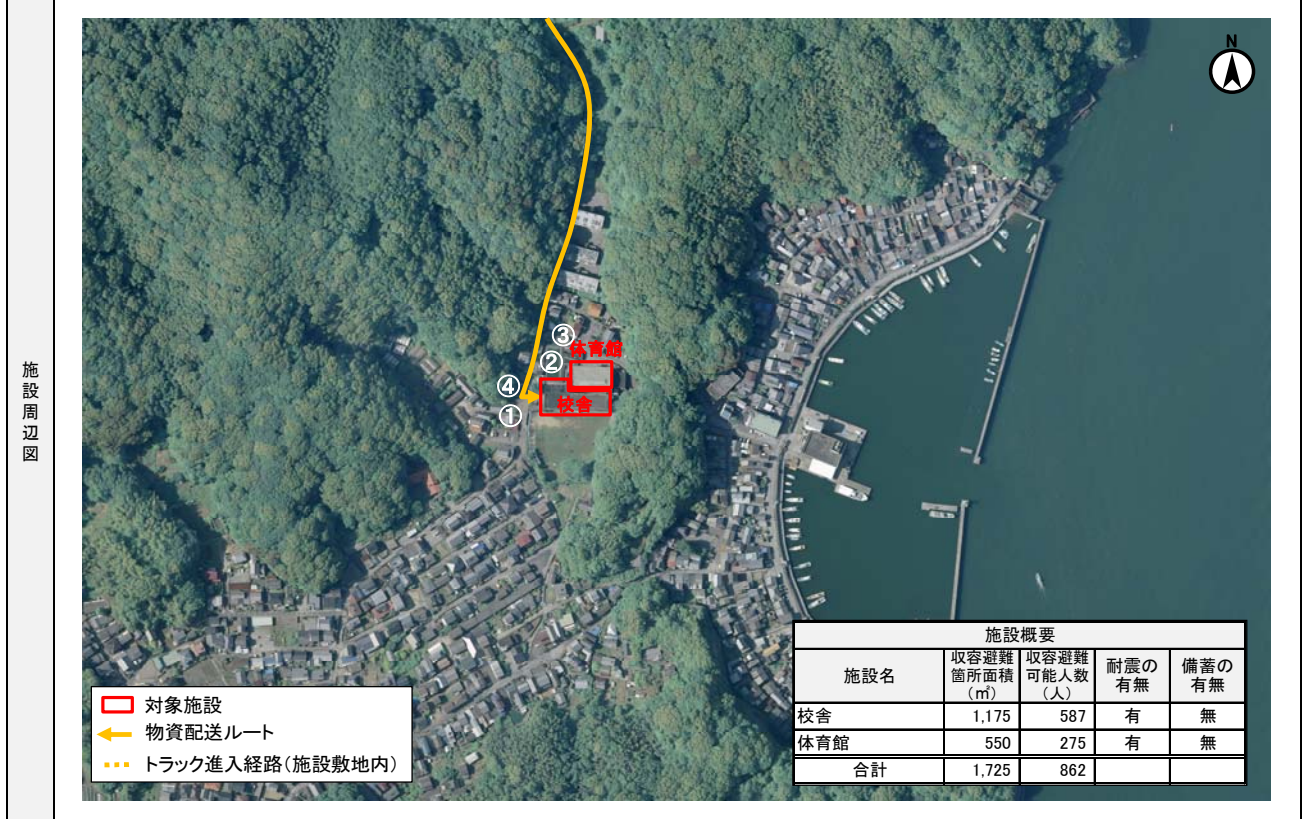
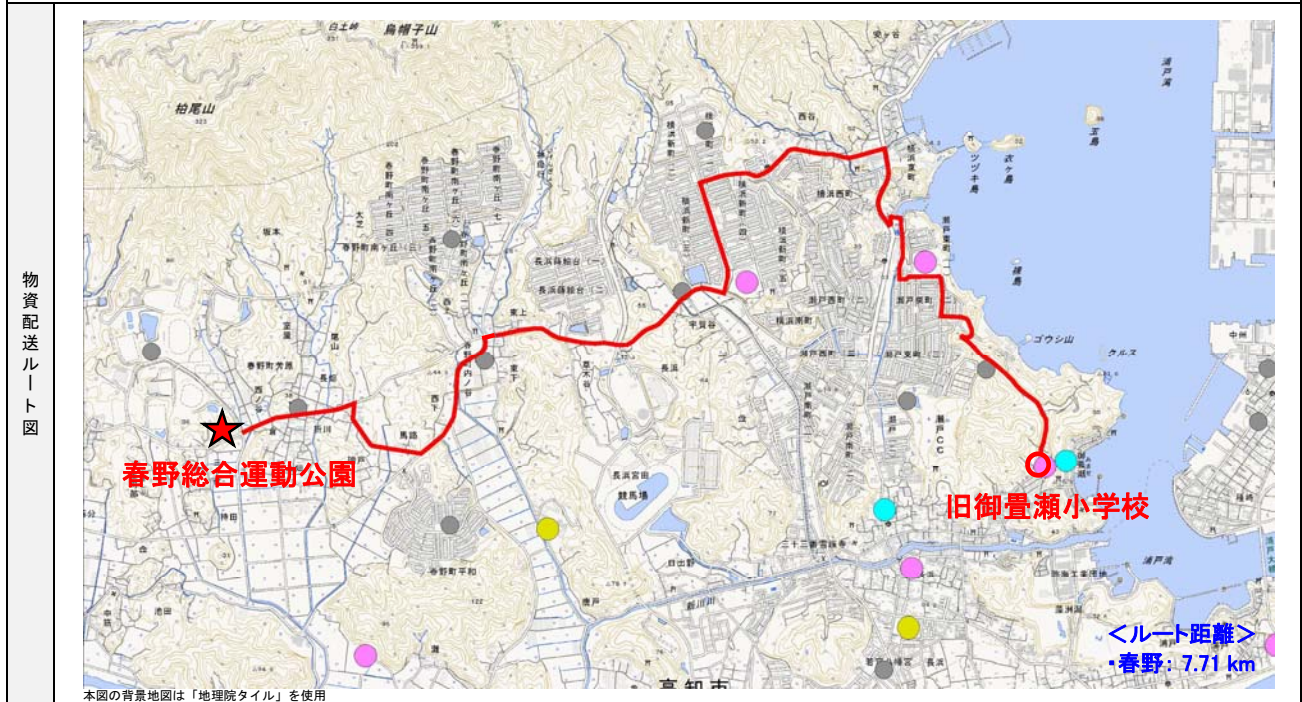
特記事項

物資配送先(避難所)カルテ

施設番号 春37

施設名	旧御畳瀬小学校	校舎・体育館	住所	高知市長浜209	小学校区	御畳瀬	配送順位	1位
収容避難可能人数(人)	862	電話番号	FAX番号		その他の通信手段	御畳瀬ふれあいセンター内の防災無線により本部に連絡	津波浸水	L1 無 -
		配送元	春野総合運動公園	受入可能車両	4tトラック以下	備考	廃校	L2 無 -

プッシュ型支援物資の配送量(1日あたりの最大配送量)											上段:個別数量、下段:箱数
小学校区内で物資を配送する避難所	配分量(%)	食料(食)	毛布(枚)	粉ミルク(kg)	おむつ子供(枚)	おむつ大人(枚)	携帯トイレ(回)	トレットペーパー(巻)	生理用品(枚)	備考	
配送順位1位のみ	0.93%	4,063食 68箱	922枚 93箱	2,21kg 1箱	385枚 3箱	90枚 2箱	10,570回 53箱	404巻 5箱	503枚 4箱		
配送順位2位まで	-	-	-	-	-	-	-	-	-	配送順位2位なし	
配送順位3位まで	-	-	-	-	-	-	-	-	-	配送順位3位なし	



施設写真および周辺道路状況写真



①入口 道幅 5.2m



②進入路



③搬入口(遠景)



③搬入口(近景)



④周辺道路 道幅 4.0m



敷地に急傾斜地崩壊危険箇所と土石流危険箇所がある。

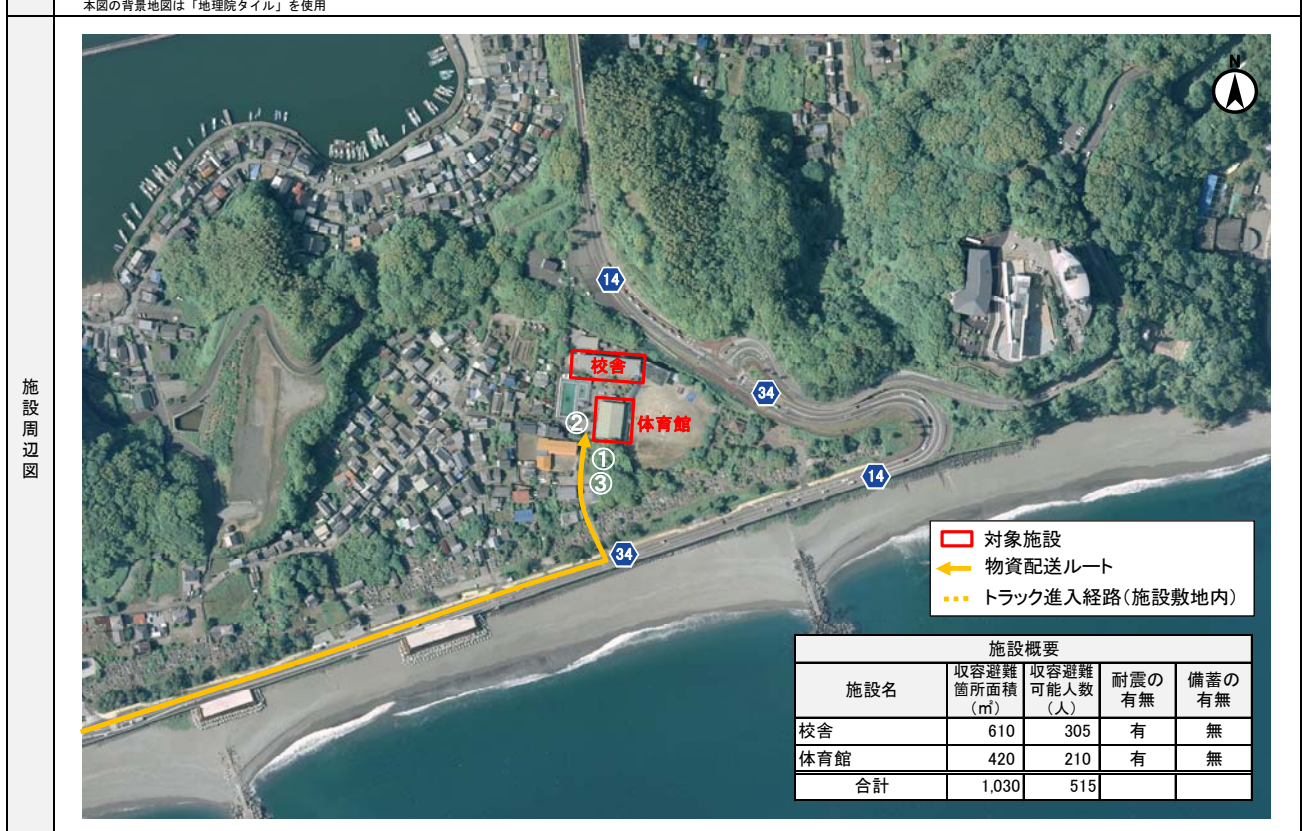
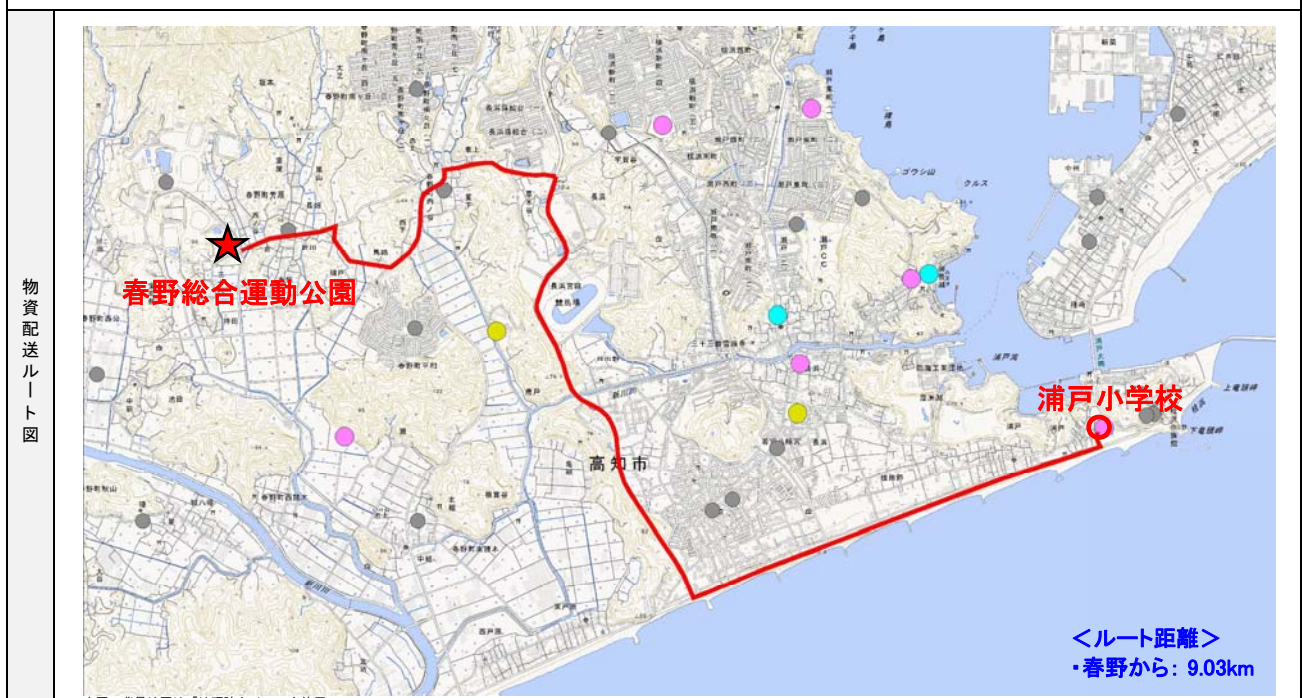
特記事項

物資配送先(避難所)カルテ

施設番号 春38

施設名	浦戸小学校	校舎・体育館	住所	高知市浦戸410-1	小学校区	浦戸	配送順位	1位	
収容避難可能人数(人)	515	電話番号	088-842-2349	FAX番号	088-842-2354	その他の通信手段	津波浸水	L1	無 -
		配送元	春野総合運動公園	受入可能車両	4tトラック以下	備考	L2	無 -	

プッシュ型支援物資の配送量(1日あたりの最大配送量)										
小学校区内で物資を配送する避難所	配分量(%)	食料(食)	毛布(枚)	粉ミルク(kg)	おむつ子供(枚)	おむつ大人(枚)	携帯トイレ(回)	トイレトペーパー(巻)	生理用品(枚)	備考
配送順位1位のみ	0.58%	2,538食 43箱	576枚 58箱	1,38kg 1箱	241枚 2箱	56枚 1箱	6,605回 34箱	252巻 3箱	315枚 3箱	
配送順位2位まで	-	-	-	-	-	-	-	-	-	配送順位2位なし
配送順位3位まで	-	-	-	-	-	-	-	-	-	配送順位3位なし




施設写真および周辺道路状況写真



①入口 道幅 3.9m



②搬入口(遠景)



②搬入口(近景)



③周辺道路 道幅 3.7m



特記事項

敷地北側に、急傾斜地崩壊危険箇所がある。

物資配送先(避難所)カルテ

施設番号	春39
------	-----

施設名	春野東小学校	校舎・体育館	住所	高知市春野町東諸木3978	小学校区	春野東	配送順位	1位			
収容避難 可能人数 (人)	1,485	電話番号	088-841-2089	FAX番号	088-841-2047	その他の通信手段	防災無線	津波浸水	L1	無	-
		配送元	春野総合運動公園	受入可能車両	4tトラック以下	備考		L2	無	-	

プッシュ型支援物資の配送量(1日あたりの最大配送量)

上段:個別数量、下段:箱数

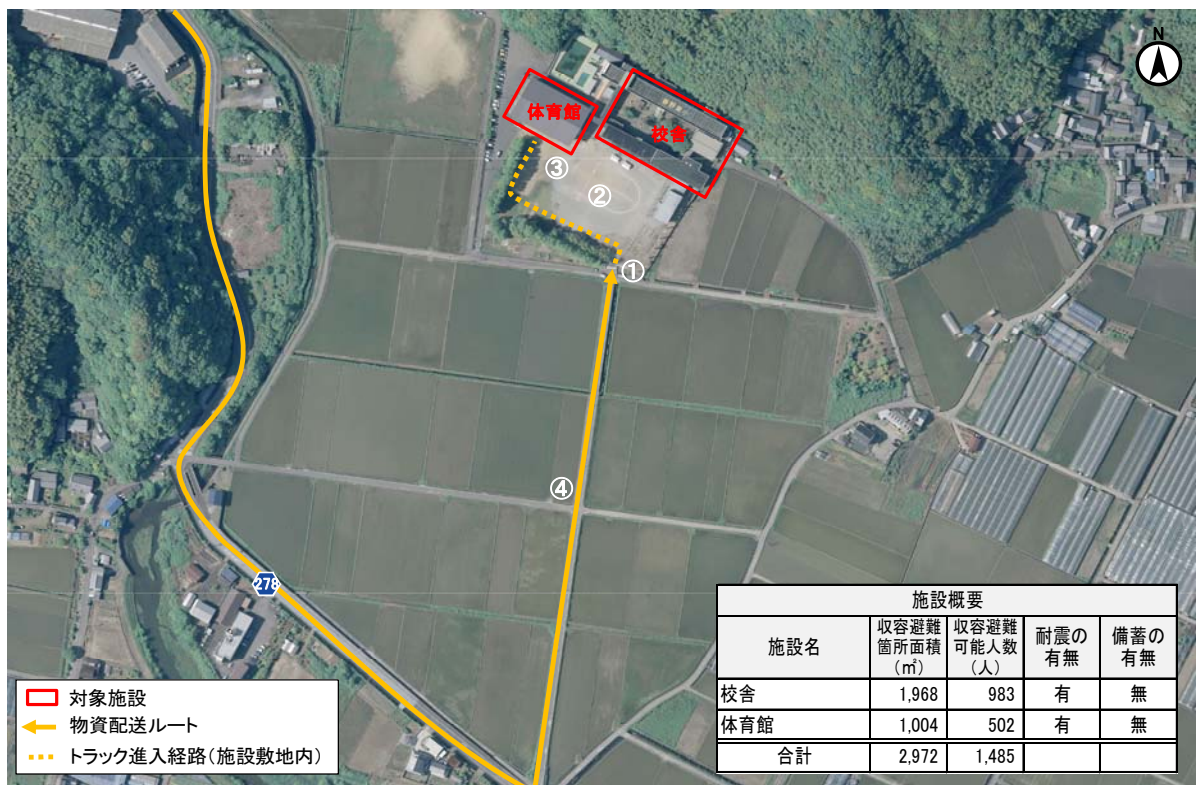
小学校区内で物資を配送する避難所	配分量(%)	食料(食)	毛布(枚)	粉ミルク(kg)	おむつ子供(枚)	おむつ大人(枚)	携帯トイレ(回)	トイレットペーパー(巻)	生理用品(枚)	備考
配送順位1位のみ	3.00%	13,163食 220箱	2,987枚 299箱	7.15kg 2箱	1,248枚 8箱	291枚 4箱	34,248回 172箱	1,308巻 14箱	1,631枚 12箱	
配送順位2位まで	0.54%	2,364食 40箱	536枚 54箱	1.28kg 1箱	224枚 2箱	52枚 1箱	6,150回 31箱	235巻 3箱	293枚 3箱	配送順位2位 : 4箇所
配送順位3位まで	0.54%	2,364食 40箱	536枚 54箱	1.28kg 1箱	224枚 2箱	52枚 1箱	6,150回 31箱	235巻 3箱	293枚 3箱	配送順位3位 : 1箇所

物資配送ルート図



本図の背景地図は「地理院タイル」を使用

施設周辺図



- 対象施設
- ← 物資配送ルート
- ⋯ トラック進入経路(施設敷地内)

施設名	収容避難 箇所面積 (m ²)	収容避難 可能人数 (人)	耐震の 有無	備蓄の 有無
校舎	1,968	983	有	無
体育館	1,004	502	有	無
合計	2,972	1,485		

施設写真および周辺道路状況写真



①入口 道幅 7.1m




②トラック旋回スペース



③搬入口(遠景)



③搬入口(近景)



④周辺道路 道幅 3.7m



特記事項

敷地北側に、急傾斜地崩壊危険箇所がある。
仁淀川浸水区域内(2.0~5.0m未満)にある。

物資配送先(避難所)カルテ

施設番号 春40

施設名	春野文化ホールピアステージ		住所	高知市春野町西分340		小学校区	春野東		配送順位	2位	
収容避難可能人数(人)	1,764	電話番号	088-894-6767		FAX番号	088-894-6760		その他の通信手段	津波浸水	L1	無 -
		配送元	春野総合運動公園		受入可能車両	4tトラック以下		備考	L2	無 -	

プッシュ型支援物資の配送量(L1想定)

上段:個別数量、下段:箱数

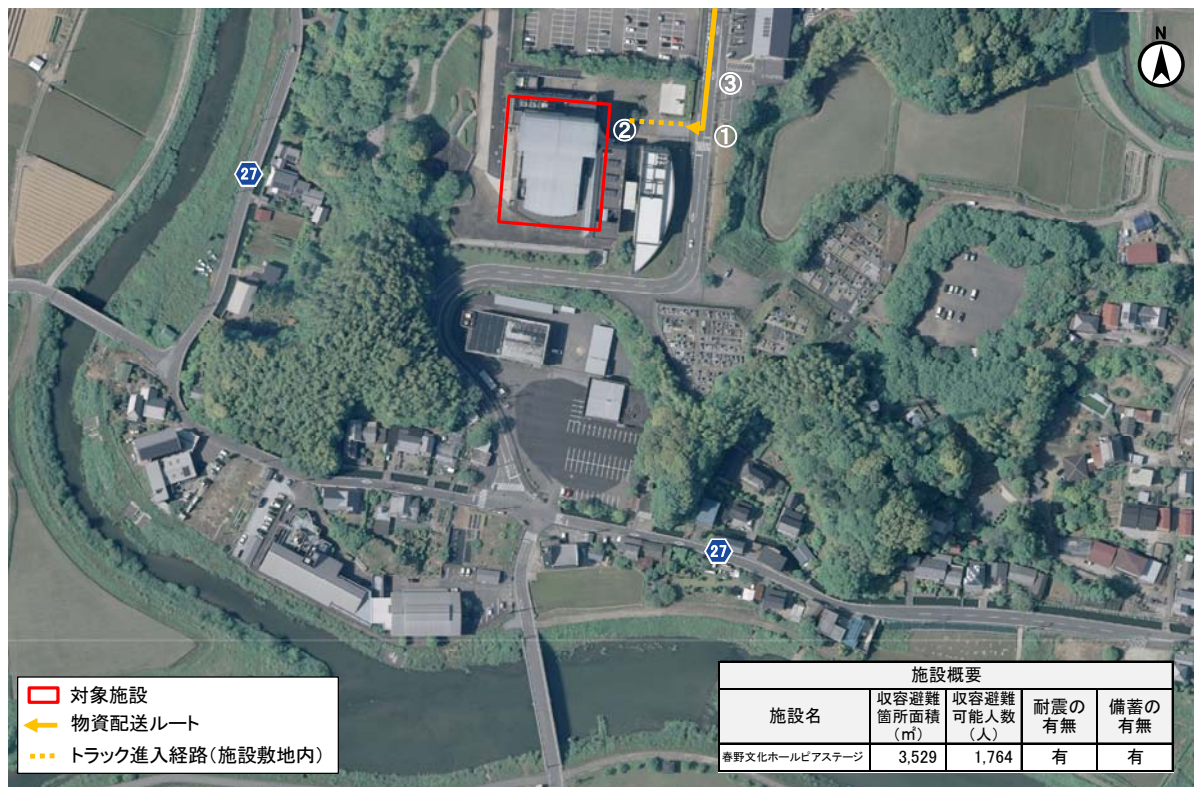
小学校区内で物資を配送する避難所	必要物資量	食料	毛布	粉ミルク	おむつ子供	おむつ大人	携帯トイレ	トイレトペーパー	生理用品	備考
配送順位1位のみ	-	-	-	-	-	-	-	-	-	配送順位1位 : 1か所
配送順位2位まで	0.89%	3,904食	886枚	2.12kg	370枚	86枚	10,156回	388巻	484枚	配送順位2位 : 3か所
		66箱	89箱	1箱	3箱	1箱	51箱	5箱	4箱	
配送順位3位まで	0.81%	3,538食	803枚	1.92kg	335枚	78枚	9,205回	352巻	438枚	配送順位3位 : 1か所
		59箱	81箱	1箱	2箱	1箱	47箱	4箱	4箱	

物資配送ルート図




本図の背景地図は「地理院タイル」を使用

施設周辺図



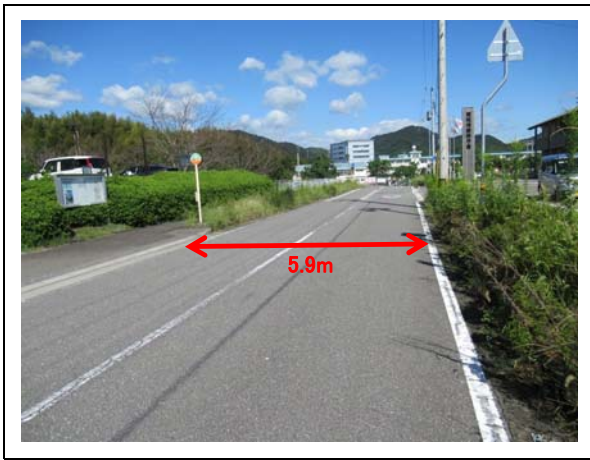
施設写真および周辺道路状況写真




①入口 道幅 7.9m



②搬入口



③周辺道路 道幅5.9m



特記事項

物資配送先(避難所)カルテ

施設番号	春41
------	-----

施設名	春野総合運動公園	体育館	住所	高知市春野町芳原2485	小学校区	春野東	配送順位	2位	
収容避難可能人数(人)	1,608	電話番号	088-841-3105	FAX番号	088-841-3107	その他の通信手段	津波浸水	L1	無
		配送元	春野総合運動公園	受入可能車両	4tトラック以下	備考	L2	無	-

プッシュ型支援物資の配送量(L1想定)

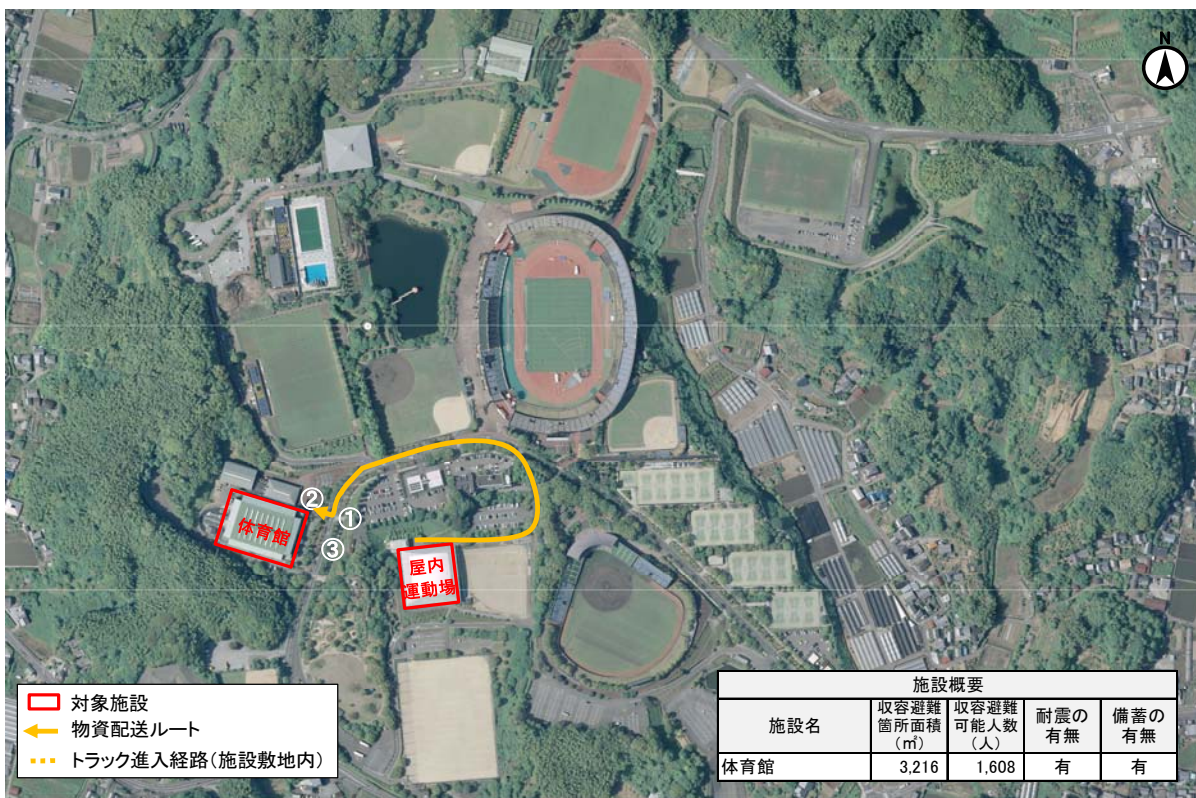
上段:個別数量、下段:箱数

小学校区内で物資を配送する避難所	必要物資量	食料	毛布	粉ミルク	おむつ子供	おむつ大人	携帯トイレ	トイレットペーパー	生理用品	備考
配送順位1位のみ	-	-	-	-	-	-	-	-	-	配送順位1位:1か所
配送順位2位まで	0.58%	2,534食	575枚	1.38kg	240枚	56枚	6,592回	252巻	314枚	配送順位2位:3か所
		43箱	58箱	1箱	2箱	1箱	33箱	3箱	3箱	
配送順位3位まで	0.58%	2,534食	575枚	1.38kg	240枚	56枚	6,592回	252巻	314枚	配送順位3位:1か所
		43箱	58箱	1箱	2箱	1箱	33箱	3箱	3箱	


物資配送ルート図




施設周辺図



施設写真および周辺道路状況写真



①入口 道幅6.8m



②搬入口



③周辺道路 道幅6.3m

特記事項

物資配送先(避難所)カルテ

施設番号 春42

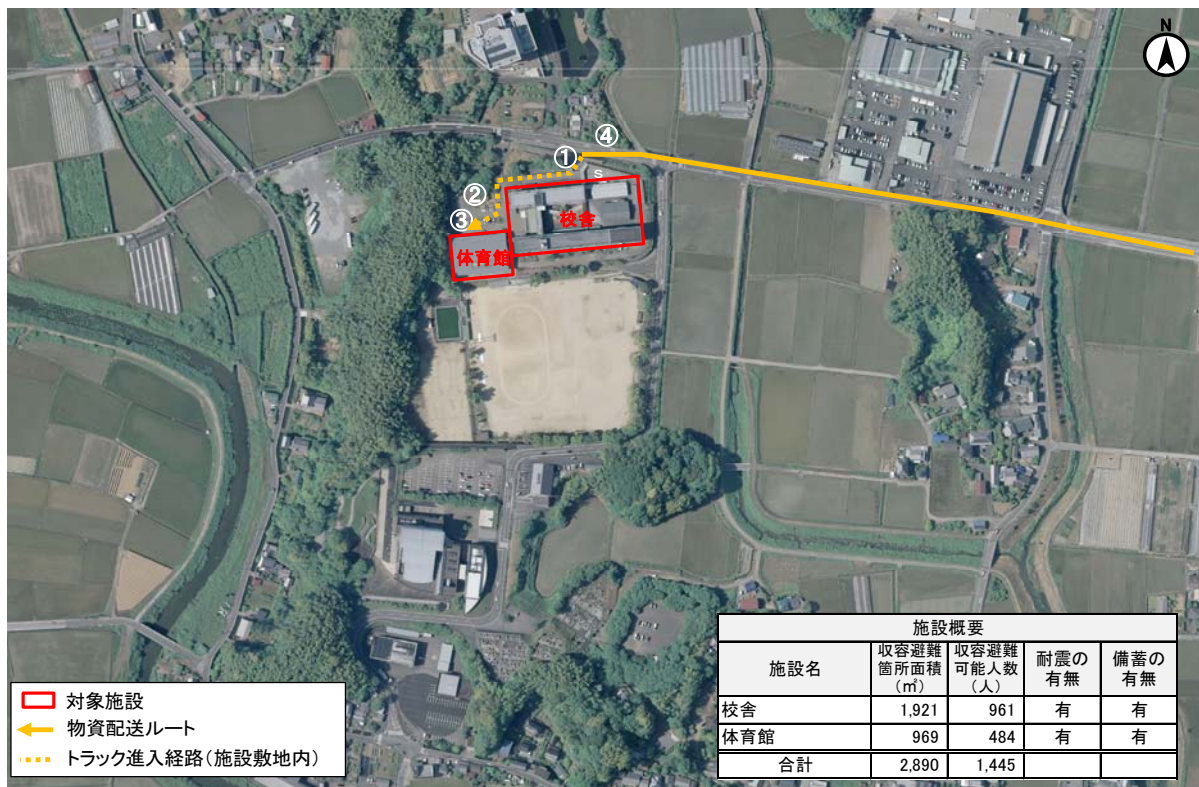
施設名	春野中学校		校舎・体育館	住所	高知市春野町西分328		小学校区	春野東		配送順位	2位		
収容避難可能人数(人)	1,445	電話番号	088-894-3341	FAX番号	088-850-3027	その他の通信手段		防災無線		津波浸水	L1	無	-
		配送元	春野総合運動公園	受入可能車両	4tトラック以下		備考		L2		無	-	

プッシュ型支援物資の配送量(1日あたりの最大配送量)										上段:個別数量、下段:箱数	
小学校区内で物資を配送する避難所	配分量(%)	食料(食)	毛布(枚)	粉ミルク(kg)	おむつ子供(枚)	おむつ大人(枚)	携帯トイレ(回)	トイレトペーパー(巻)	生理用品(枚)	備考	
配送順位1位のみ	-	-	-	-	-	-	-	-	-	配送順位1位: 1か所	
配送順位2位まで	0.47%	2,064食 35箱	468枚 47箱	1.12kg 1箱	196枚 2箱	46枚 1箱	5,370回 27箱	205巻 3箱	256枚 2箱	配送順位2位: 3か所	
配送順位3位まで	0.47%	2,064食 35箱	468枚 47箱	1.12kg 1箱	196枚 2箱	46枚 1箱	5,370回 27箱	205巻 3箱	256枚 2箱	配送順位3位: 1か所	


物資配送ルート図



施設周辺図



施設写真および周辺道路状況写真




①入口 道幅 6.8m



②トラック旋回スペース



③搬入口(遠景)



③搬入口(近景)



④周辺道路 道幅 6.0m



特記事項

物資配送先(避難所)カルテ

施設番号 春43

施設名	高知県立障害者スポーツセンター		住所	高知市春野町内ノ谷1-1		小学校区	春野東		配送順位	2位	
収容避難可能人数(人)	1,066	電話番号	088-841-0021		FAX番号	088-841-0065		その他の通信手段	津波浸水	L1	無
		配送元	春野総合運動公園		受入可能車両	4tトラック以下		備考	L2	無	-

プッシュ型支援物資の配送量(1日あたりの最大配送量)

上段:個別数量、下段:箱数

小学校区内で物資を配送する避難所	配分量(%)	食料(食)	毛布(枚)	粉ミルク(kg)	おむつ子供(枚)	おむつ大人(枚)	携帯トイレ(回)	トレットペーパー(巻)	生理用品(枚)	備考
配送順位1位のみ	-	-	-	-	-	-	-	-	-	配送順位1位: 1か所
配送順位2位まで	0.52%	2,298食 39箱	521枚 53箱	1.25kg 1箱	218枚 2箱	51枚 1箱	5,979回 30箱	228巻 3箱	285枚 2箱	配送順位2位: 3か所
配送順位3位まで	0.52%	2,298食 39箱	521枚 53箱	1.25kg 1箱	218枚 2箱	51枚 1箱	5,979回 30箱	228巻 3箱	285枚 2箱	配送順位3位: 1か所

物資配送ルート図



本図の背景地図は「地理院タイル」を使用

施設周辺図



施設写真および周辺道路状況写真



①入口 道幅 6.9m



②トラック旋回スペース



③搬入口



④周辺道路 道幅 3.7m



⑤周辺道路



特記事項

物資配送先(避難所)カルテ

施設番号 春44

施設名	春野あじさい会館		住所	高知市春野町西分1-1		小学校区	春野東		配送順位	3位		
収容避難可能人数(人)	178	電話番号	088-894-5977		FAX番号	088-894-4731		その他の通信手段	津波浸水	L1	無	-
		配送元	春野総合運動公園		受入可能車両	4tトラック以下		備考	L2	無	-	

プッシュ型支援物資の配送量(1日あたりの最大配送量)

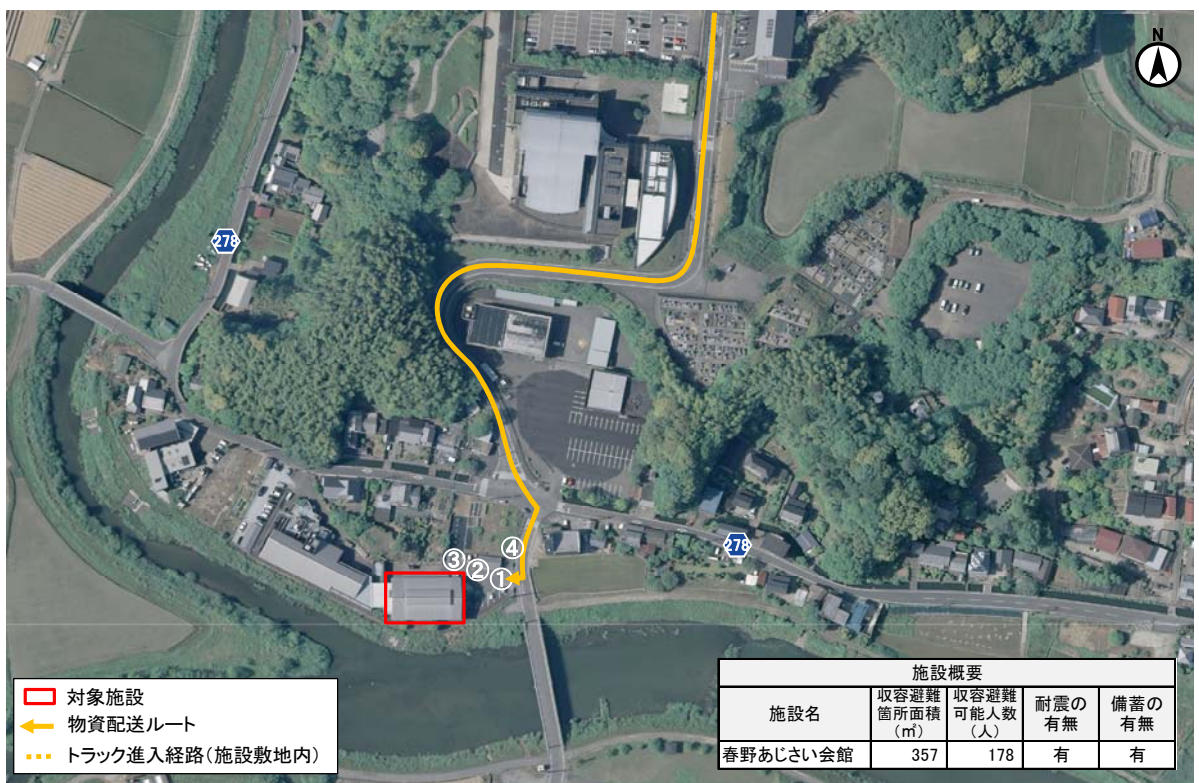
上段:個別数量、下段:箱数

小学校区内で物資を配送する避難所	配分量(%)	食料(食)	毛布(枚)	粉ミルク(kg)	おむつ子供(枚)	おむつ大人(枚)	携帯トイレ(回)	トイレトペーパー(巻)	生理用品(枚)	備考
配送順位1位のみ	-	-	-	-	-	-	-	-	-	配送順位1位:1か所
配送順位2位まで	-	-	-	-	-	-	-	-	-	配送順位2位:4か所
配送順位3位まで	0.08%	366食 7箱	83枚 9箱	0.20kg 1箱	35枚 1箱	8枚 1箱	951回 5箱	36巻 1箱	45枚 1箱	

物資配送ルート図



施設周辺図



施設写真および周辺道路状況写真



①入口 道幅 9.5m



②トラック旋回スペース



③搬入口



④周辺道路 道幅4.5m



特記事項

物資配送先(避難所)カルテ

施設番号 春45

施設名	春野西小学校	校舎・体育館・放課後児童クラブ	住所	高知市春野町弘岡中2501	小学校区	春野西	配送順位	1位	
収容避難可能人数(人)	1,116	電話番号	088-894-2156	FAX番号	088-894-2491	その他の通信手段	防災無線	津波浸水	L1 無 -
		配送元	春野総合運動公園	受入可能車両	4tトラック以下	備考		L2 無 -	

プッシュ型支援物資の配送量(1日あたりの最大配送量)										
小学校区内で物資を配送する避難所	配分量(%)	食料(食)	毛布(枚)	粉ミルク(kg)	おむつ子供(枚)	おむつ大人(枚)	携帯トイレ(回)	トレットペーパー(巻)	生理用品(枚)	備考
配送順位1位のみ	4.94%	21,658食 361箱	4,914枚 492箱	11.76kg 2箱	2,053枚 13箱	478枚 6箱	56,351回 282箱	2,152巻 23箱	2,683枚 19箱	
配送順位2位まで	-	-	-	-	-	-	-	-	-	配送順位2位なし
配送順位3位まで	-	-	-	-	-	-	-	-	-	配送順位3位なし



施設写真および周辺道路状況写真




①入口 道幅 4.6m



②搬入口



③周辺道路 道幅 5.3m



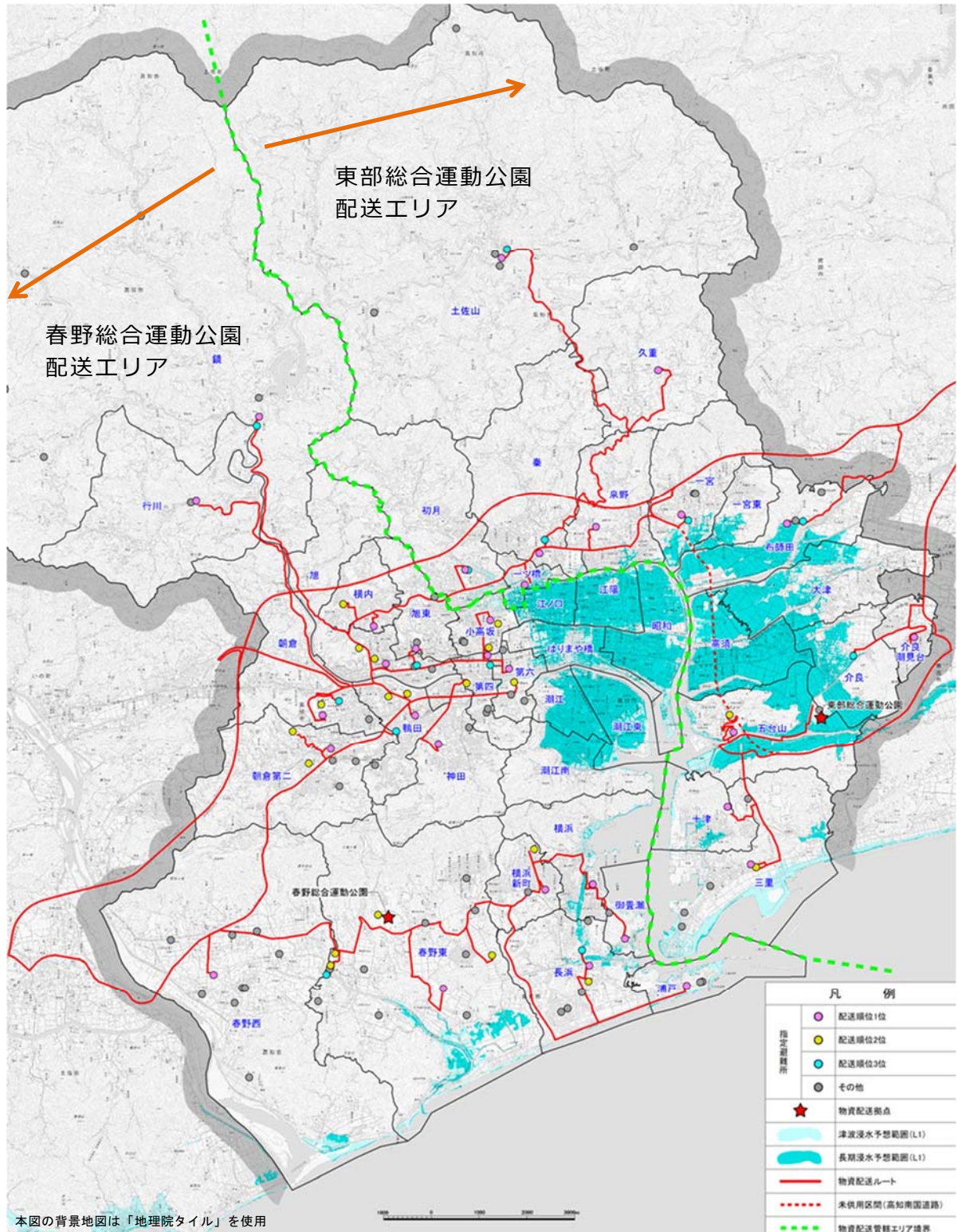
仁淀川浸水区域内(2.0~5.0m未満)にある。

特記事項

2. 算定基礎データ

2.1 物資配送エリア

高知市内の避難所への物資配送は、「東部総合運動公園」「春野総合運動公園」の2か所の物資拠点から行うことを基本としている。効率的に物資を配送するため、物資拠点からの配送距離を計測し、以下のとおり配送エリアを設定した。なお、高知南国道路（高知JCT-高知南IC）は2020年度に供用予定であるため、供用後の配送距離で配送エリアを検討した。※エリア境の検討：初月小学校区まで、東部からは15.22km、春野からは17.33km



巻末図 2-1 物資配送エリア図

巻末表 2-1 配送距離一覧

小学校区	名称	所在地	配送距離 (km)		
			出発	現行ルート	高知南国道路供用後
1 三里	三里小学校	仁井田1356	東部	6.29	-
2 十津	十津小学校	十津四丁目27-1	東部	5.15	-
3 五台山	五台山小学校	五台山3371	東部	2.64	-
4 介良	介良ふれあいセンター	介良乙2286	東部	11.78	-
5 介良潮見台	介良潮見台小学校	潮見台一丁目2602-1	東部	11.05	-
6 大津				配送できない校区	
7 高須				配送できない校区	
8 布師田	布師田小学校	布師田1781-1	東部	22.49	19.93
9 一宮	一宮小学校	一宮西町一丁目9-1	東部	25.45	9.61
10 一宮東				配送できない校区	
11 久重	久重小学校	久礼野2340-2	東部	34.36	19.54
12 泉野	泉野小学校	東秦泉寺788	東部	27.02	12.12
13 秦	秦小学校	愛宕山18	東部	27.66	12.77
14 一ツ橋	一ツ橋小学校	吉田町4-10	東部	28.45	13.55
15 初月	初月小学校	南久万128	東部	30.12	15.22
16 土佐山	土佐山学舎	土佐山桑尾13	東部	38.38	20.93

小学校区	名称	所在地	配送距離 (km)		
			出発	現行ルート	中間物資拠点から
1 鏡	鏡小学校	鏡今井7	春野	19.92	7.50
2 行川	行川学園	行川472	春野	19.45	7.23
3 旭	旭小学校	本宮町15	春野	13.19	0.96
4 旭東	旭東小学校	北端町50	春野	14.26	2.04
5 横内	横内小学校	横内242-12	春野	14.78	2.58
6 鴨田	鴨田小学校	鴨部1155	春野	11.80	0.89
7 神田	神田小学校	神田1174-1	春野	14.08	3.24
8 第四	第四小学校	上町二丁目1-11	春野	15.29	3.07
9 第六	第六小学校	升形9-4	春野	15.88	3.69
10 小高坂	小高坂小学校	新屋敷一丁目11-5	春野	16.49	4.26
11 江ノ口				配送できない校区	
12 はりまや橋	高知丸の内高等学校	丸ノ内二丁目2-40	春野	17.02	4.83
13 江陽				配送できない校区	
14 昭和				配送できない校区	
15 潮江				配送できない校区	
16 潮江東				配送できない校区	
17 潮江南				配送できない校区	
18 朝倉	朝倉小学校	朝倉本町二丁目11-20	春野	14.63	2.40
19 朝倉第二	朝倉第二小学校	若草南町23-56	春野	9.69	3.12
20 横浜	横浜小学校	瀬戸東町一丁目26	春野	6.31	-
21 横浜新町	横浜新町小学校	横浜新町五丁目2201	春野	3.86	-
22 長浜	長浜小学校	長浜4811	春野	8.51	-
23 御置瀬	旧御置瀬小学校	長浜209	春野	7.77	-
24 浦戸	浦戸小学校	浦戸410-1	春野	9.03	-
25 春野東	春野東小学校	春野町東諸木3978	春野	2.46	-
26 春野西	春野西小学校	春野町弘岡中2501	春野	5.80	-

2.2 想定避難者数

(1) 小学校区単位の想定避難者数

【高知県版】南海トラフ巨大地震による被害想定」（2013年5月）において、高知市における被害想定は以下のとおりである。

巻末表 2-2 高知市における南海トラフ地震の被害想定

被害想定項目	地震規模：L1	地震規模：L2
全壊棟数	12,000棟	52,000棟
死者	3,500人	12,000人
負傷者	5,500人	12,000人
1日後の避難者(人)	115,000人	248,000人
（内訳） 避難所避難者	74,000人	158,000人
避難所外避難者	41,000人	90,000人
1週間後の避難者(人)	73,000人	183,000人
（内訳） 避難所避難者	43,000人	115,000人
避難所外避難者	29,000人	67,000人

上記では、小学校区単位の避難者数は算出されていないため、GISデータとして整理されていた高知市住民基本台帳データ（平成25年4月1日時点）を用い、被害想定の方と同様の考えで小学校区毎の避難者数を算出し、その比率により上記における小学校区単位の避難者数を算出した。被害想定の方の抜粋を次ページに示す。

■ 避難生活者数の算出式

5 生活支障の被害想定

5.1 避難生活者数

各市町村の避難生活者数は、津波の影響を受けない範囲(内陸部)と、津波浸水地域(沿岸部)の避難生活者数を区分して算出した。津波浸水地域(沿岸部)については、被害を受けた建物棟数から地震発生後(3日間)の避難生活者数と4日目以降の避難生活者数を分けて想定した。

(1) 内陸部(津波浸水域外)における避難生活者数の算出

$$\text{全避難生活者数} = (\text{全壊建物棟数} + 0.13 \times \text{半壊棟数}) \times \text{市町村別の1棟当たり平均人員数} \\ + \text{断水人口}^{\ast 1} \times \text{断水時生活困窮度}^{\ast 2}$$

$$\text{生活困窮度} : (\text{当日} \cdot \text{1日後}) 0.0 \Rightarrow (\text{1週間後}) 0.25 \Rightarrow (\text{1か月後}) 0.90$$

※1 断水人口は、自宅建物被害を原因とする避難者を除く断水世帯人員を示す。

※2 断水時生活困窮度は、自宅建物は大きな損傷をしていないが、断水が継続されることにより自宅での生活を続けることが困難となる度合いを意味する。時間とともに数値は大きくなる。阪神・淡路大震災の事例によると、水が手に入れば自宅の被害がひどくない限りは自宅で生活しているし、半壊の人でも水道が復旧すると避難所から自宅に帰っており、逆に断水の場合には生活困窮度が増す。

阪神・淡路大震災の実績及び南海トラフ巨大地震による被害の甚大性・広域性を考慮して、発災当日・1日後、1週間後、1か月後の避難所避難者と避難所外避難者の割合を以下のように想定する。

避難所避難者と避難所外避難者の割合：

$$(\text{当日} \cdot \text{1日後}) 60 : 40 \Rightarrow (\text{1週間後}) 50 : 50 \Rightarrow (\text{1か月後}) 30 : 70$$

(2) 津波浸水域における避難生活者数の算出

① 地震発生直後(3日間)における避難生活者数の算出

1) 全壊建物、半壊建物

全員が避難する。(半壊建物も、屋内への漂流物等により、自宅では生活不可)

2) 一部損壊以下の被害建物(床下浸水を含む)

津波警報に伴う避難指示・勧告により全員が避難する。

3) 避難所避難者と避難所外避難者・疎開者等

東日本大震災における浸水範囲の全人口は約60万人(総務省統計局の集計より)

内閣府の集計より、東日本大震災における最大の避難所避難者数は約47万人(3月14日)である。

沿岸部の避難所避難者数は約40万人であることから、

避難所避難者：避難所外避難者=40：(60-40)=2：1 と設定する。

$$\text{避難所避難者数(発災当日} \sim \text{発災2日後)} = \text{津波浸水地域の居住人口} \times 2/3$$

② 地震発生後4日目以降の避難者数の算出

$$\text{全避難生活者数} = (\text{全壊建物棟数} + 0.13 \times \text{半壊棟数}) \times \text{市町村別の1棟当たり平均人員数} \\ + \text{断水人口} \times \text{断水時生活困窮度}$$

東日本大震災の実績及び南海トラフ巨大地震による被害の甚大性・広域性を考慮して、発災当日・1日後、1週間後、1か月後の避難所避難者と避難所外避難者の割合を以下のように想定する。

$$\text{避難所避難者と避難所外避難者の割合} : (\text{1週間後}) 90 : 10 \Rightarrow (\text{1か月後}) 30 : 70$$

※抜粋「【高知県版】南海トラフ巨大地震による被害想定」(2013年5月)

巻末表 2-3 小学校区単位の避難者数

小学校区	配送起点	L1想定(1日後)避難者数			物資配送先			
		避難所	避難所外	合計	配送順位1位	配送順位2位	配送順位3位	
1	三里	東部	799	473	1,272	三里小学校	三里中学校	---
2	十津	東部	965	553	1,518	十津小学校	---	---
3	五台山	東部	1,392	737	2,129	五台山小学校	県立牧野植物園	---
4	介良	東部	3,331	1,771	5,102	---	---	介良ふれあいセンター
5	介良潮見台	東部	307	215	522	介良潮見台小学校	---	---
6	大津	東部	2,294	1,282	3,576	---	---	---
7	高須	東部	7,952	4,177	12,129	---	---	---
8	布師田	東部	335	186	521	布師田小学校	---	布師田ふれあいセンター
9	一宮	東部	981	594	1,575	一宮小学校	---	一宮ふれあいセンター
10	一宮東	東部	1,095	620	1,715	---	---	---
11	久重	東部	61	43	104	久重小学校	---	---
12	泉野	東部	769	508	1,277	泉野小学校	---	---
13	秦	東部	685	472	1,157	秦小学校	---	秦ふれあいセンター
14	一ツ橋	東部	1,581	868	2,449	一ツ橋小学校	---	---
15	初月	東部	1,242	762	2,004	初月小学校	---	初月ふれあいセンター
16	土佐山	東部	53	37	90	土佐山学舎	---	土佐山公民館
17	鏡	春野	73	52	125	鏡小学校	---	中山間地域構造改善センター
18	行川	春野	610	426	1,036	行川学園	---	---
19	旭	春野	535	375	910	旭小学校	高知特別支援学校 高知商業高等学校	木村会館
20	旭東	春野	429	300	729	旭東小学校	---	---
21	横内	春野	875	612	1,487	横内小学校	旭中学校	---
22	鴨田	春野	697	488	1,185	鴨田小学校	西部中学校 高知西高等学校	西部健康福祉センター
23	神田	春野	280	196	476	神田小学校	---	---
24	第四	春野	559	321	880	第四小学校	高知北高等学校	龍馬の生まれたまち記念館
25	第六	春野	975	582	1,557	第六小学校	総合体育館	---
26	小高坂	春野	4,119	2,164	6,283	小高坂小学校	高知小津高等学校 城西中学校	---
27	江ノ口	春野	4,503	2,373	6,876	---	---	---
28	はりまや橋	春野	6,004	3,157	9,161	---	---	---
29	江陽	春野	8,962	4,704	13,666	---	---	---
30	昭和	春野	5,843	3,070	8,913	---	---	---
31	潮江	春野	5,458	2,865	8,323	---	---	---
32	潮江東	春野	4,055	2,144	6,199	---	---	---
33	潮江南	春野	1,528	866	2,394	---	---	---
34	朝倉	春野	391	274	665	朝倉小学校	高知大学	朝倉ふれあいセンター
35	朝倉第二	春野	1,245	743	1,988	朝倉第二小学校	高知学芸中学・高等学校 朝倉中学校	---
36	横浜	春野	474	251	725	横浜小学校	---	---
37	横浜新町	春野	227	125	352	横浜新町小学校	横浜中学校	---
38	長浜	春野	539	372	911	長浜小学校	南海中学校	長浜ふれあいセンター
39	御畳瀬	春野	315	219	534	旧御畳瀬小学校	---	---
40	浦戸	春野	590	413	1,003	浦戸小学校	---	---
41	春野東	春野	849	594	1,443	春野東小学校	春野文化ホールピアステージ 春野総合運動公園 高知県立障害者スポーツセンター 春野総合運動公園 春野中学校	春野あじさい会館
42	春野西	春野	23	16	39	春野西小学校	---	---
(合計)			74,000	41,000	115,000	31	20	13

(2) 小学校区単位の必要物資量

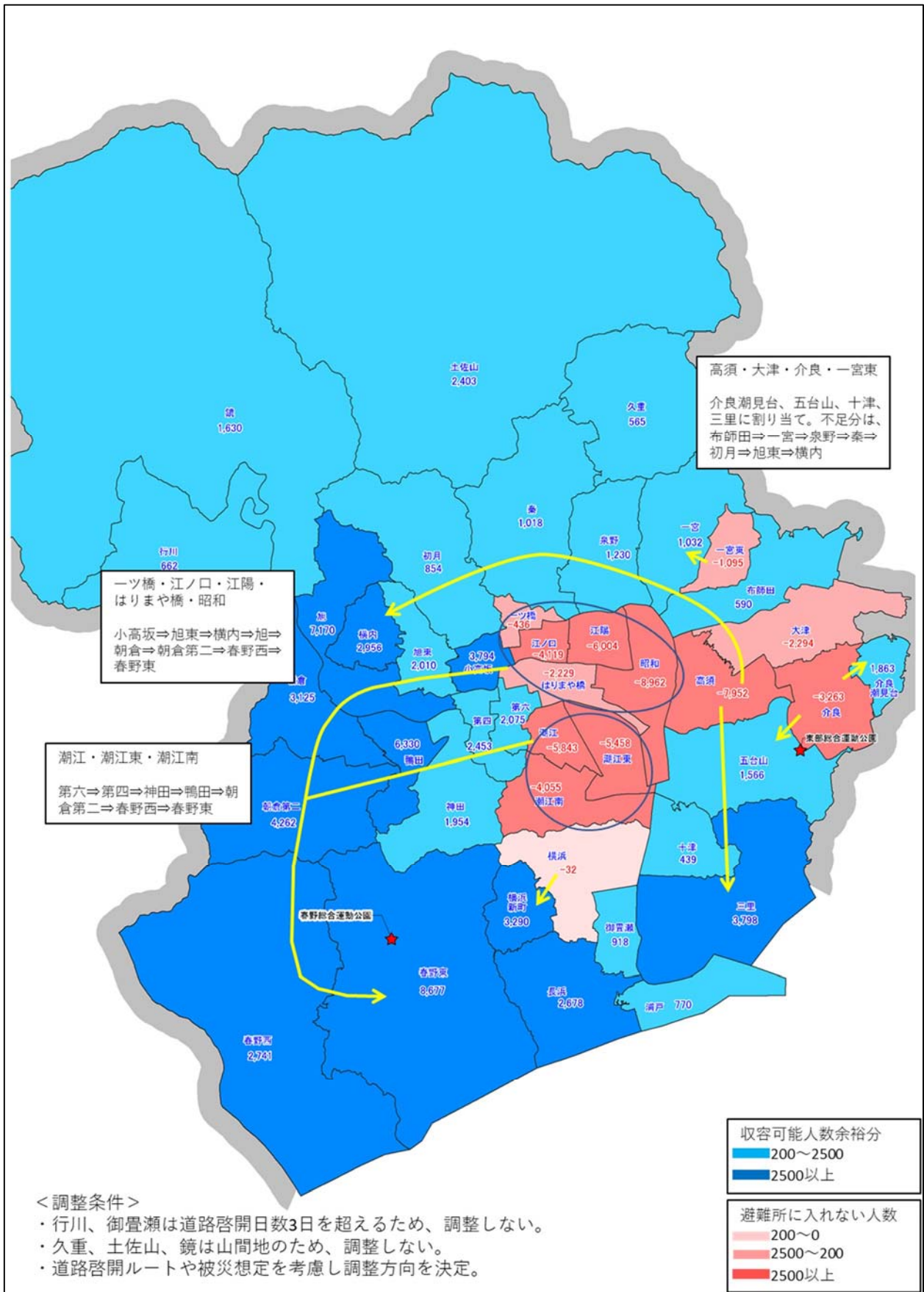
(1)で小学校区単位の避難者数の算出を行ったが、津波浸水区域内等で避難所が開設できない小学校区の避難者については、以下が想定される。

- ・ 開設している避難所を求め、他の小学校区に移動
- ・ 知人宅等に避難
- ・ 長期浸水区域内については、救助救出計画にて救助・救出（他の小学校区に避難）

上記を踏まえた必要物資量を把握するため、避難所が開設できない小学校区の避難者について、以下の考えを基に他の小学校区で調整を行った。

- ・ 避難所避難者は、自小学校区の避難者を受け入れた後、収容可能人数に余裕がある避難所へ調整（隣接する小学校区から順に調整）
- ・ 道路啓開日数を考慮（3日を超える場合は、移動不可）
- ・ 避難所外避難者は、小学校区単位の人口比率によって按分

■ 避難所避難者調整の考え方



巻末表 2-4 物資配送量（避難者数）調整結果

小学校区	配送起点	L1想定(1日後)	物資配送量 (人分)	物資配送先		
		避難者数		配送順位 1 位	配送順位 2 位	配送順位 3 位
1 三里	東部	1,272	5,749	三里小学校	三里中学校	---
2 十津	東部	1,518	2,523	十津小学校	---	---
3 五台山	東部	2,129	3,973	五台山小学校	県立牧野植物園	---
4 介良	東部	5,102	2,587	---	---	介良ふれあいセンター
5 介良潮見台	東部	522	2,973	介良潮見台小学校	---	---
6 大津	東部	3,576	0	---	---	---
7 高須	東部	12,129	0	---	---	---
8 布師田	東部	521	1,269	布師田小学校	---	布師田ふれあいセンター
9 一宮	東部	1,575	3,554	一宮小学校	---	一宮ふれあいセンター
10 一宮東	東部	1,715	0	---	---	---
11 久重	東部	104	104	久重小学校	---	---
12 泉野	東部	1,277	3,689	泉野小学校	---	---
13 秦	東部	1,157	3,427	秦小学校	---	秦ふれあいセンター
14 一ツ橋	東部	2,449	2,681	一ツ橋小学校	---	---
15 初月	東部	2,004	4,173	初月小学校	---	初月ふれあいセンター
16 土佐山	東部	90	90	土佐山学舎	---	土佐山公民館
17 鏡	春野	125	125	鏡小学校	---	中山間地域構造改善センター
18 行川	春野	39	39	行川学園	---	---
19 旭	春野	1,036	9,376	旭小学校	高知特別支援学校 高知商業高等学校	木村会館
20 旭東	春野	910	3,948	旭東小学校	---	---
21 横内	春野	729	4,510	横内小学校	旭中学校	---
22 鴨田	春野	1,487	9,503	鴨田小学校	西部中学校 高知西高等学校	西部健康福祉センター
23 神田	春野	1,185	4,479	神田小学校	---	---
24 第四	春野	476	3,467	第四小学校	高知北高等学校	龍馬の生まれたまち記念館
25 第六	春野	880	3,314	第六小学校	総合体育館	---
26 小高坂	春野	1,557	6,224	小高坂小学校	高知小津高等学校 城西中学校	---
27 江ノ口	春野	6,283	0	---	---	---
28 はりまや橋	春野	6,876	5,454	---	高知丸の内高等学校	---
29 江陽	春野	9,161	0	---	---	---
30 昭和	春野	13,666	0	---	---	---
31 潮江	春野	8,913	0	---	---	---
32 潮江東	春野	8,323	0	---	---	---
33 潮江南	春野	6,199	0	---	---	---
34 朝倉	春野	1,003	5,264	朝倉小学校	高知大学	朝倉ふれあいセンター
35 朝倉第二	春野	1,443	7,338	朝倉第二小学校	高知学芸中学・高等学校 朝倉中学校	---
36 横浜	春野	2,394	3,218	横浜小学校	---	---
37 横浜新町	春野	665	1,451	横浜新町小学校	横浜中学校	---
38 長浜	春野	1,988	3,106	長浜小学校	南海中学校	長浜ふれあいセンター
39 御豊瀬	春野	725	725	旧御豊瀬小学校	---	---
40 浦戸	春野	352	453	浦戸小学校	---	---
41 春野東	春野	911	2,349	春野東小学校	春野文化ホールピアステージ 春野総合運動公園 春野中学校 高知県立障害者スポーツセンター	春野あじさい会館
42 春野西	春野	534	3,865	春野西小学校	---	---
(合計)		115,000	115,000	31	21	13

2.3 所要時間の設定

(1) 積み込み、荷下ろし時間

トラックへの物資の積み込みや荷下ろしにかかる作業は、パレット単位を基本とすることからフォークリフトを利用する。この場合、単に積み込み、荷下ろしのみであれば10分程度でトラック1台分の作業を終えるが、物資の品目・数量を確認・記録を想定してトラック1台あたり積み込みで60分、荷下ろしで30分の時間を想定した。

(2) 輸送時間

輸送時間は、移動距離を平均速度で除して算定する。陸上輸送においては通常時速30kmで時間を想定するが、渋滞等を想定して時速15kmにて算定した。

巻末表 2-5 使用時間算定の条件

積み込み・荷下ろし時間	積み込み	60	分	荷下ろし	30	分
トラック走行速度	15 Km/h					

2.4 トラックの積載量の設定

(1) 配送トラックの諸元

必要トラック車両数の算定にあたり、トラック1台当たりの積載可能面積、積載可能量等について設定する。各種トラックの積載諸元は巻末表 2-8 に示す自動車メーカーの仕様を参考とした。なお、平ボディ（屋根なし）、バンボディ（屋根あり）の2種類について対象とした。

軽バンについては、公用車で用いられる車両を参考に設定した。

巻末表 2-6 トラックの積載量の設定項目

項目	内容	備考
積載可能面積	平ボディ：荷台内寸法 バンボディ：荷室内寸法	荷台（荷室）内寸法 = 荷台（荷室）内法長 × 荷台（荷室）内法幅
積載可能高さ	平ボディ：3.8m - 床面地上高 バンボディ：荷室内法高	平ボディ：道路交通法施行令より
積載可能量	2t, 1tトラック, 軽バン：最大積載量	最大積載量 = 車両総重量 - 車両重量 - 乗車定員 × 55kg

巻末表 2-7 積載諸元を参考とする自動車会社

車種	自動車会社	略称	備考
4t, 2t, 1tトラック	いすゞ自動車株式会社	ISUZU	
	日野自動車株式会社	HINO	
	三菱ふそうトラック・バス株式会社	FUSO	
	UDトラックス株式会社	UDトラックス	

巻末表 2-8 トラック 1 台当たりの積載可能数量

車両区分	メーカー	平ボディ		バンボディ		ウィングボディ	
		長さ×幅×高さ (mm)	最大積載量 (kg)	長さ×幅×高さ (mm)	最大積載量 (kg)	長さ×幅×高さ (mm)	最大積載量 (kg)
中型トラック (4t)	ISUZU	6,210 × 2,155 × 390	4,150	—	—	6,270 × 2,230 × 2,410	2,900
	HINO	6,205 × 2,130 × 395	3,600	—	—	—	—
	FUSO	—	—	—	—	—	—
	UDトラックス	6,200 × 2,120 × 400	4,050	—	—	—	—
	レンタカー	6,200 × 2,100 × 400	4,000	—	—	—	—
	最小値	6,200 × 2,100 × 390	3,600	—	—	6,270 × 2,230 × 2,410	2,900
採用値	寸法： 6,200 × 2,100 × 2,410 、最大積載量： 2,900 kg						

車両区分	メーカー	平ボディ		バンボディ		ウィングボディ	
		長さ×幅×高さ (mm)	最大積載量 (kg)	長さ×幅×高さ (mm)	最大積載量 (kg)	長さ×幅×高さ (mm)	最大積載量 (kg)
小型トラック (2t)	ISUZU	3,120 × 1,620 × 380	2,000	3,150 × 1,790 × 1,885	2,000	—	—
	HINO	3,115 × 1,615 × 380	2,000	—	—	—	—
	FUSO	3,120 × 1,615 × 380	2,000	3,100 × 1,780 × 1,845	2,000	—	—
	UDトラックス	—	—	—	—	—	—
	レンタカー	3,120 × 1,600 × 380	2,000	—	—	—	—
	最小値	3,115 × 1,600 × 380	2,000	3,100 × 1,780 × 1,845	2,000	—	—
採用値	寸法： 3,100 × 1,600 × 1,845 、最大積載量： 2,000 kg						

車両区分	メーカー	平ボディ		バンボディ		ウィングボディ	
		長さ×幅×高さ (mm)	最大積載量 (kg)	長さ×幅×高さ (mm)	最大積載量 (kg)	長さ×幅×高さ (mm)	最大積載量 (kg)
1tトラック	ISUZU	3,120 × 1,620 × 380	1,500	3,150 × 1,790 × 1,885	1,350	—	—
	HINO	—	—	—	—	—	—
	FUSO	3,120 × 1,615 × 380	1,500	3,100 × 1,780 × 1,845	1,500	—	—
	UDトラックス	—	—	—	—	—	—
	レンタカー	2,400 × 1,600 × 340	1,000	—	—	—	—
	最小値	2,400 × 1,600 × 340	1,000	3,100 × 1,780 × 1,845	1,350	—	—
採用値	寸法： 2,400 × 1,600 × 1,845 、最大積載量： 1,000 kg						

(2) 輸送可能 PL 数（県トラック）

車種ごとの荷台の寸法から、積載可能となる最大 PL 数を算定し、巻末表 2-9 に示す。4tトラックについては、パレット（PL）10 基積みが可能なものもあるが、既存トラックの活用を考慮して最小サイズのトラック寸法から算出した 5 基を積載可能数とする。

巻末表 2-9 トラック輸送における最大 PL 数

車両区分	積載制限				最大 PL 数		
	全長 (mm)	全幅 (mm)	全高 (mm)	最大積載量 (kg)	全長 方向	全幅 方向	PL 数
中型トラック (4t)	6,200	2,100	2,410	2,900	5	1	5
小型トラック (2t)	3,100	1,600	1,845	2,000	2	1	2
1tトラック	2,400	1,600	1,845	1,000	2	1	2

2.5 パレット1基あたりの積載数量（県からの支援物資）

品目ごとの梱包（段ボール）1箱あたりの物資量については、同品目であっても製造メーカにより様々であり、過去の検討結果を用いて平均的なサイズを採用した。

巻末表 2-10 品目ごとの梱包（段ボール）1箱あたりの物資量および1PLあたり積載量（1/2）

■飲料水

	1梱包あたり				1PLあたり							備考
	数量	底辺 (cm)	高さ (cm)	重量 (kg)	1段あたり (箱)	段数 (段)	高さ (cm)	箱数 (箱)	重量 (kg)	単位重量 (kg/m ²)	数量	
資料-1		×			×							
資料-2	12.0 L	19.0 × 32.5	32.5	12.0	5 × 3	5	163	75	900.0	743.8	900 L	
資料-3	12.0 L	42.0 × 28.0	22.0	12.0	2 × 3	8	176	48	576.0	476.0	576 L	PT500ml*24本
資料-4	12.0 L	19.0 × 32.5	32.5		5 × 3	5	163	75			900 L	
資料-5	12.0 L	22.0 × 33.0	28.0	12.5	5 × 3	5	140	75	937.5	774.8	900 L	2L*6本
備蓄品	12.0 L	18.5 × 34.0	28.0		5 × 4	6	168	120			1,440 L	春野総合運動公園
採用値	12.0 L	22.0 × 33.0	28.0	12.5	5 × 3	5	140	75	937.5	774.8	900 L	資料-5

■食料

	1梱包あたり				1PLあたり							備考
	数量	底辺 (cm)	高さ (cm)	重量 (kg)	1段あたり (箱)	段数 (段)	高さ (cm)	箱数 (箱)	重量 (kg)	単位重量 (kg/m ²)	数量	
資料-1		×			×							
資料-2	60 食	49.2 × 32.3	20.1	7.0	2 × 3	8	161	48	336.0	277.7	2,880 食	
資料-3	60 食	49.2 × 32.3	20.1	7.1	2 × 3	8	161	48	340.8	281.7	2,880 食	
資料-4	60 食	49.2 × 32.2	20.1		2 × 3	8	161	48			2,880 食	
資料-5	64 食	25.0 × 25.0	42.0	10.8	4 × 4	4	168	64	691.2	571.2	4,096 食	乾パン
	20 食	51.5 × 42.0	11.0	2.4	2 × 2	8	88	32	76.8	63.5	640 食	インスタント麺類
	50 食	33.0 × 55.0	10.5	10.0	2 × 2	8	84	32	320.0	264.5	1,600 食	米（1食200g）
	24 食	33.1 × 33.6	15.8	12.0	3 × 2	6	95	36	432.0	357.0	864 食	主食缶詰
備蓄品 (春野)	50 食	42.5 × 30.0	23.5	5.0	3 × 3	7	165	63	315.0	260.3	3,150 食	アルファ米
	50 食	41.5 × 30.0	20.5	5.0	3 × 3	7	144	63	315.0	260.3	3,150 食	アルファ米
採用値	60 食	42.0 × 30.0	22.0	7.5	3 × 3	7	154	63	472.5	390.5	3,780 食	乾パン・備蓄品の概ね平均

■毛布

	1梱包あたり				1PLあたり							備考
	数量	底辺 (cm)	高さ (cm)	重量 (kg)	1段あたり (箱)	段数 (段)	高さ (cm)	箱数 (箱)	重量 (kg)	単位重量 (kg/m ²)	数量	
資料-1		×			×							
資料-2	10 枚	54.0 × 74.0	30.0	18.0	2 × 1	6	180	12	216.0	178.5	120 枚	
資料-3	10 枚	54.0 × 74.0	30.0	18.0	2 × 1	6	180	12	216.0	178.5	120 枚	
資料-4	10 枚	54.0 × 74.0	30.0		2 × 1	6	180	12			120 枚	
資料-5	10 枚	55.0 × 75.0	30.0	17.0	2 × 1	3	90	6	102.0	84.3	60 枚	災害救助用毛布
備蓄品	10 枚	53.0 × 73.0	32.0		2 × 1	5	160	10			100 枚	春野総合運動公園
採用値	10 枚	55.0 × 75.0	30.0	17.0	2 × 1	6	180	12	204.0	168.6	120 枚	資料-5で段数を変更

■育児用調製粉乳

	1梱包あたり				1PLあたり							備考
	数量	底辺 (cm)	高さ (cm)	重量 (kg)	1段あたり (箱)	段数 (段)	高さ (cm)	箱数 (箱)	重量 (kg)	単位重量 (kg/m ²)	数量	
資料-1		×			×							
資料-2	9.5 kg	27.2 × 54.0	19.3	9.5	4 × 2	8	154	64	608.0	502.5	608 kg	
資料-3	10 缶	27.2 × 54.0	19.3	9.5	4 × 2	8	154	64	608.0	502.5	640 缶	
資料-4	9.5 kg	27.2 × 54.0	19.3		4 × 2	8	154	64			608 kg	
資料-5	8 缶	28.3 × 55.5	18.7	8.9	2 × 1	5	94	10	89.0	73.6	80 缶	810g × 8 缶
採用値	8 缶	28.3 × 55.5	18.7	8.9	2 × 1	8	150	16	142.4	117.7	128 缶	資料-5で段数を変更

資料-1 （内閣府）中央防災会議幹事会：南海トラフ地震における具体的な応急対策活動に関する計画、平成29年6月23日

資料-2 平成24年度 高地震 第5号 総合防災拠点基本構想策定委託業務 報告書

資料-3 輸送・保管を中心とした総合的な支援物資物流システム構築推進に関する調査

資料-4 南海トラフ地震応急機能配置計画策定手順書参考資料集

資料-5 高地震第10号 物資配送計画検討協議会運営委託業務 成果報告書、参考資料

※灰色塗りの箇所は、パレット搭載に関する記載が資料になかったため、本検討にて設定したことを示す。

巻末表 2-11 品目ごとの梱包（段ボール）1箱あたりの物資量および1PLあたり積載量（2/2）

■乳児・小児用おむつ

	1梱包あたり				1PLあたり							備考
	数量	底辺 (cm)	高さ (cm)	重量 (kg)	1段あたり (箱)	段数 (段)	高さ (cm)	箱数 (箱)	重量 (kg)	単位重量 (kg/m ²)	数量	
資料-1		×										
資料-2	60 枚	40.0 × 70.0	50.0	2.4	2 × 1	3	150	6	14.4	11.9	360 枚	
資料-3	60 枚	40.0 × 70.0	50.0	12.0	2 × 2	3	150	12	144.0	119.0	720 枚	
資料-4	60 枚	40.0 × 70.0	50.0		2 × 2	3	150	12			720 枚	
資料-5	168 枚	40.5 × 26.5	39.4	5.7	2 × 4	5	197	40	228.0	188.4	6,720 枚	
採用値	168 枚	40.5 × 26.5	39.4	5.7	2 × 4	4	158	32	182.4	150.7	5,376 枚	資料-5で段数を変更

■大人用おむつ

	1梱包あたり				1PLあたり							備考
	数量	底辺 (cm)	高さ (cm)	重量 (kg)	1段あたり (箱)	段数 (段)	高さ (cm)	箱数 (箱)	重量 (kg)	単位重量 (kg/m ²)	数量	
資料-1		×										
資料-2		×										
資料-3		×										
資料-4		×										
資料-5	88 枚	45.3 × 36.3	38.3	5.4	2 × 3	4	153	24	129.6	107.1	2,112 枚	
採用値	88 枚	45.3 × 36.3	38.3	5.4	2 × 3	4	153	24	129.6	107.1	2,112 枚	資料-5

■携帯トイレ

	1梱包あたり				1PLあたり							備考
	数量	底辺 (cm)	高さ (cm)	重量 (kg)	1段あたり (箱)	段数 (段)	高さ (cm)	箱数 (箱)	重量 (kg)	単位重量 (kg/m ²)	数量	
資料-1	200 回	36.0 × 57.0	46.0	13.0	3 × 1	4	184	12	156.0	128.9	2,400 回	
資料-2		×										
資料-3		×										
資料-4		×										
資料-5	100 枚	24.0 × 17.0	18.0	2.4	4 × 6	5	90	120	288.0	238.0	12,000 枚	
採用値	200 回	36.0 × 57.0	46.0	13.0	3 × 1	4	184	12	156.0	128.9	2,400 回	資料-1

資料-1 (内閣府) 中央防災会議幹事会：南海トラフ地震における具体的な応急対策活動に関する計画、平成29年6月23日

資料-2 平成24年度 高地震 第5号 総合防災拠点基本構想策定委託業務 報告書

資料-3 輸送・保管を中心とした総合的な支援物資物流システム構築推進に関する調査

資料-4 南海トラフ地震応急機能配置計画策定手順書参考資料集

資料-5 高知県物資配送計画（基本方針）検討資料

※灰色塗りの箇所は、パレット搭載に関する記載が資料になかったため、本検討にて設定したことを示す。

■トイレトベーパー

	1梱包あたり				1PLあたり							備考
	数量	底辺 (cm)	高さ (cm)	重量 (kg)	1段あたり (箱)	段数 (段)	高さ (cm)	箱数 (箱)	重量 (kg)	単位重量 (kg/m ²)	数量	
製品A	60 巻	46.0 × 57.0	46.0	14.0	2 × 2	4	184	16	224.0	185.1	960 巻	業務用 無包装 S100m 60個入
製品B	100 巻	53.0 × 53.0	46.0	13.0	2 × 2	4	184	16	208.0	171.9	1,600 巻	業務用 個包装 S55m 100個入
製品C	96 巻	84.0 × 42.0	35.0	13.0	1 × 2	5	175	10	130.0	107.4	960 巻	業務用 S55m×12R 8ﾊﾞｯｸ入
製品D	96 巻	82.1 × 40.3	35.1	12.3	1 × 2	5	176	10	123.0	101.7	960 巻	D30m×12R 8ﾊﾞｯｸ入
製品E	64 巻	45.8 × 43.8	47.0	14.0	2 × 2	4	188	16	224.0	185.1	1,024 巻	S90m×8R 8ﾊﾞｯｸ入
採用値	96 巻	84.0 × 42.0	35.0	13.0	1 × 2	5	175	10	130.0	107.4	960 巻	製品C

■生理用品

	1梱包あたり				1PLあたり							備考
	数量	底辺 (cm)	高さ (cm)	重量 (kg)	1段あたり (箱)	段数 (段)	高さ (cm)	箱数 (箱)	重量 (kg)	単位重量 (kg/m ²)	数量	
製品A	120 枚	44.4 × 28.0	13.6	1.5	2 × 3	12	163	72	108.0	89.3	8,640 枚	120個入
製品B	144 枚	47.8 × 27.0	34.0	2.8	2 × 4	5	170	40	112.0	92.6	5,760 枚	9ｺ入×16ﾊﾞｯｸ
製品C	252 枚	48.0 × 31.0	44.5	5.2	2 × 3	4	178	24	124.8	103.1	6,048 枚	14ｺ入×18ﾊﾞｯｸ
製品D	216 枚	37.6 × 30.0	18.6	2.3	2 × 3	9	167	54	124.2	102.6	11,664 枚	12ｺ入×18ﾊﾞｯｸ
採用値	144 枚	47.8 × 27.0	34.0	2.8	2 × 4	5	170	40	112.0	92.6	5,760 枚	製品B

※ 1PLあたりの数量が少なく、箱寸法（底辺）の大きい製品を採用した。

灰色塗りの箇所は、本検討にて設定したことを示す。

2.6 配送車両 1 台あたりの物資量

配送トラックについては、ダンボール梱包の物資を積載して配送することを想定する。巻末表-4 に示す荷室の採用寸法と最大積載量および巻末表 2-10 と巻末表 2-11 の箱寸法採用値をもとに、4tトラック、2tトラックおよび1tの積載量を設定した。

巻末表 2-12 配送車両 1 台あたりの物資量

< 4 t >

	1梱包あたり				4t 1台あたり							
	数量	底辺 (cm)	高さ (cm)	重量 (kg)	容積制限				重量制限		採用 箱数 (箱)	
					1段あたり (箱)	段数 (段)	高さ (cm)	箱数 (箱)	重量 (kg)	箱数 (箱)		
食料	60 食	42.0 × 30.0	22.0	7.5	14 × 7	10	220	980	2,895	386	386	
毛布	10 枚	55.0 × 75.0	30.0	17.0	11 × 2	8	240	176	2,890	170	170	
育児用調製粉乳	6.5 kg	28.3 × 55.5	18.7	8.9	21 × 3	12	224	756	2,893	325	325	
乳児・小児用おむつ	168 枚	40.5 × 26.5	39.4	5.7	15 × 7	6	236	630	2,896	508	508	
大人用おむつ	88 枚	45.3 × 36.3	38.3	5.4	13 × 5	6	230	390	2,900	537	390	
トイレ	200 回	36.0 × 57.0	46.0	13.0	17 × 3	5	230	255	2,899	223	223	
トイレットペーパー	96 巻	84.0 × 42.0	35.0	13.0	7 × 5	6	210	210	2,899	223	210	
生理用品	144 枚	47.8 × 27.0	34.0	2.8	12 × 7	7	238	588	2,898	1035	588	

< 2 t >

	1梱包あたり				2t 1台あたり							
	数量	底辺 (cm)	高さ (cm)	重量 (kg)	容積制限				重量制限		採用 箱数 (箱)	
					1段あたり (箱)	段数 (段)	高さ (cm)	箱数 (箱)	重量 (kg)	箱数 (箱)		
食料	60 食	42.0 × 30.0	22.0	7.5	7 × 5	8	176	280	1,995	266	266	
毛布	10 枚	55.0 × 75.0	30.0	17.0	5 × 2	6	180	60	1,989	117	60	
育児用調製粉乳	6.5 kg	28.3 × 55.5	18.7	8.9	10 × 2	9	168	180	1,994	224	180	
乳児・小児用おむつ	168 枚	40.5 × 26.5	39.4	5.7	7 × 6	4	158	168	1,995	350	168	
大人用おむつ	88 枚	45.3 × 36.3	38.3	5.4	6 × 4	4	153	96	1,998	370	96	
トイレ	200 回	36.0 × 57.0	46.0	13.0	8 × 2	4	184	64	1,989	153	64	
トイレットペーパー	96 巻	84.0 × 42.0	35.0	13.0	3 × 3	5	175	45	1,989	153	45	
生理用品	144 枚	47.8 × 27.0	34.0	2.8	6 × 5	5	170	150	1,999	714	150	

< 1 t >

	1梱包あたり				1t 1台あたり							
	数量	底辺 (cm)	高さ (cm)	重量 (kg)	容積制限				重量制限		採用 箱数 (箱)	
					1段あたり (箱)	段数 (段)	高さ (cm)	箱数 (箱)	重量 (kg)	箱数 (箱)		
食料	60 食	42.0 × 30.0	22.0	7.5	5 × 5	8	176	200	1,995	266	200	
毛布	10 枚	55.0 × 75.0	30.0	17.0	4 × 2	6	180	48	1,989	117	48	
育児用調製粉乳	6.5 kg	28.3 × 55.5	18.7	8.9	8 × 2	9	168	144	1,994	224	144	
乳児・小児用おむつ	168 枚	40.5 × 26.5	39.4	5.7	5 × 6	4	158	120	1,995	350	120	
大人用おむつ	88 枚	45.3 × 36.3	38.3	5.4	5 × 4	4	153	80	1,998	370	80	
トイレ	200 回	36.0 × 57.0	46.0	13.0	6 × 2	4	184	48	1,989	153	48	
トイレットペーパー	96 巻	84.0 × 42.0	35.0	13.0	2 × 3	5	175	30	1,989	153	30	
生理用品	144 枚	47.8 × 27.0	34.0	2.8	5 × 5	5	170	125	1,999	714	125	

2.7 トラック必要台数（1tトラック・軽バン換算）

プッシュ型物資配送におけるトラック必要台数及び燃料について、パターン別（1tトラック・軽バン）に算出した。

<東部総合運動公園>

(1) 配送順位1位の避難所に配送する場合

■ 高知南国道路供用前

No.	地区	施設名	住所	配送順位	4tトラックで配送可能か	物資拠点からの距離(km)	配送物資量		配送1回所要時間(h)※	トラック必要台数		トラック移動距離			
							トラック換算(台)			24時間作業		1t		軽バン	
							1t	軽バン		1t	軽バン	往復回数	総距離km	往復回数	総距離km
1	三里	三里小学校	仁井田1356	1位	×	6.27	29.93	102.01	2.4	3.62	12.33	30	376.20	103	1,291.62
2	十津	十津小学校	十津四丁目27-1	1位	○	5.15	13.15	44.82	2.2	1.48	5.04	14	144.20	45	463.50
3	五台山	五台山小学校	五台山3371	1位	○	2.64	20.72	70.62	1.9	2.07	7.06	21	110.88	71	374.88
4	介良	介良ふれあいセンター	介良乙2286	3位	○	11.78	13.51	46.00	3.1	2.03	6.90	14	329.84	46	1,083.76
5	介良湖見台	介良湖見台小学校	湖見台一丁目2602-1	1位	○	11.05	15.50	52.82	3	2.26	7.70	16	353.60	53	1,171.30
6	布師田	布師田小学校	布師田1781-1	1位	○	22.49	6.66	22.67	4.5	1.39	4.42	7	314.86	23	1,034.54
7	一宮	一宮小学校	一宮西町一丁目9-1	1位	○	25.45	18.51	63.10	4.9	4.17	14.20	19	967.10	64	3,257.60
8	久重	久重小学校	久礼野2340-2	1位	×	34.36	0.61	2.03	6.1	0.17	0.56	1	68.72	3	206.16
9	泉野	泉野小学校	東秦泉寺788	1位	○	27.02	19.23	65.54	5.2	4.57	15.57	20	1,080.80	66	3,566.64
10	秦	秦小学校	愛宕山18	1位	○	27.66	17.83	60.83	5.2	4.24	14.45	18	995.76	61	3,374.52
11	一ツ橋	一ツ橋小学校	吉田町4-10	1位	○	28.45	13.98	47.63	5.3	3.38	11.51	14	796.60	48	2,731.20
12	初月	初月小学校	南久万128	1位	○	30.12	21.75	74.12	5.6	5.53	18.84	22	1,325.28	75	4,518.00
13	土佐山	土佐山学舎	土佐山桑尾13	1位	○	38.11	0.54	1.79	6.6	0.16	0.53	1	76.22	2	152.44
物資総量トラック台数換算値:							191.92	653.97		35.07	119.41	197	6,940.06	660	23,226.16

※所要時間(h)=物資拠点からの距離÷時速15km×2(往復)+1(積込60分)+0.5(荷下ろし30分)
 ※トラック必要台数=配送物資量(トラック換算)÷日あたり往復可能回数(24時間÷[所要時間+0.5(想定配送トラック滞留時間30分)])
 ※介良小学校区は配送順位3位の施設のみであるため、配送順位1位として計算

<トラック必要台数>	1tトラック: 36台	軽バン: 120台
------------	-------------	-----------

想定燃費 km/L	1tトラック	軽バン
	10.0km/L	15.0km/L
必要燃料 (L)	694L	1548L

■ 高知南国道路供用後

No.	地区	施設名	住所	配送順位	4tトラックで配送可能か	物資拠点からの距離(km)	配送物資量		配送1回所要時間(h)※	トラック必要台数		トラック移動距離			
							トラック換算(台)			24時間作業		1t		軽バン	
							1t	軽バン		1t	軽バン	往復回数	総距離km	往復回数	総距離km
1	三里	三里小学校	仁井田1356	1位	×	6.27	29.93	102.01	2.4	3.62	12.33	30	376.2	103	1291.62
2	十津	十津小学校	十津四丁目27-1	1位	○	5.15	13.15	44.82	2.2	1.48	5.04	14	144.2	45	463.5
3	五台山	五台山小学校	五台山3371	1位	○	2.64	20.72	70.62	1.9	2.07	7.06	21	110.88	71	374.88
4	介良	介良ふれあいセンター	介良乙2286	3位	○	11.78	13.51	46.00	3.1	2.03	6.90	14	329.84	46	1083.76
5	介良湖見台	介良湖見台小学校	湖見台一丁目2602-1	1位	○	11.05	15.50	52.82	3	2.26	7.70	16	353.6	53	1171.3
6	布師田	布師田小学校	布師田1781-1	1位	○	19.93	6.66	22.67	4.2	1.30	4.44	7	279.02	23	916.78
7	一宮	一宮小学校	一宮西町一丁目9-1	1位	○	9.61	18.51	63.10	2.8	2.55	8.68	19	365.18	64	1230.08
8	久重	久重小学校	久礼野2340-2	1位	×	19.54	0.61	2.03	4.2	0.12	0.40	1	39.08	3	117.24
9	泉野	泉野小学校	東秦泉寺788	1位	○	12.12	19.23	65.54	3.2	2.96	10.10	20	484.8	66	1599.84
10	秦	秦小学校	愛宕山18	1位	○	12.77	17.83	60.83	3.3	2.82	9.63	18	459.72	61	1557.94
11	一ツ橋	一ツ橋小学校	吉田町4-10	1位	○	13.55	13.98	47.63	3.4	2.27	7.74	14	379.4	48	1300.8
12	初月	初月小学校	南久万128	1位	○	15.22	21.75	74.12	3.6	3.72	12.66	22	669.68	75	2283
13	土佐山	土佐山学舎	土佐山桑尾13	1位	○	23.21	0.54	1.79	4.6	0.11	0.38	1	46.42	2	92.84
物資総量トラック台数換算値:							191.92	653.97		27.31	93.06	197	4038.02	660	13483.58

<トラック必要台数>	1tトラック: 28台	軽バン: 94台
------------	-------------	----------

想定燃費 km/L	1tトラック	軽バン
	10.0km/L	15.0km/L
必要燃料 (L)	404L	899L

(2) 配送順位2位までの避難所【15か所】に配送する場合

■ 高知南国道路供用前

No.	地区	施設名	住所	配送順位	4tトラックで配送可能か	物資拠点からの距離(km)	配送物質量		配送1回所要時間(h)※	トラック必要台数		トラック移動距離			
							トラック換算(台)			24時間作業		1t		軽バン	
							1t	軽バン	1t	軽バン	往復回数	総距離km	往復回数	総距離km	
1	三里	三里小学校	仁井田1356	1位	×	6.27	16.51	56.26	2.4	1.99	6.80	17	213.18	57	714.78
2		三里中学校	仁井田3363	2位	○	6.20	13.47	45.94	2.4	1.63	5.55	14	173.60	46	570.40
3	十津	十津小学校	十津四丁目27-1	1位	○	5.15	13.15	44.82	2.2	1.48	5.04	14	144.20	45	463.50
4	五台山	五台山小学校	五台山3371	1位	○	2.64	7.92	26.99	1.9	0.79	2.70	8	42.24	27	142.56
5		県立牧野植物園	五台山4200-6	2位	×	3.98	12.86	43.82	2.1	1.39	4.75	13	103.48	44	350.24
6	介良	介良ふれあいセンター	介良乙2286	3位	○	11.78	13.51	46.00	3.1	2.03	6.90	14	329.84	46	1,083.76
7	介良湖見台	介良湖見台小学校	湖見台一丁目2602-1	1位	○	11.05	15.50	52.82	3	2.26	7.70	16	353.60	53	1,171.30
8	布師田	布師田小学校	布師田1781-1	1位	○	22.49	6.66	22.67	4.5	1.39	4.72	7	314.86	23	1,034.54
9	一宮	一宮小学校	一宮西町一丁目9-1	1位	○	25.45	18.51	63.10	4.9	4.17	14.20	19	967.10	64	3,257.60
10	久重	久重小学校	久礼野2340-2	1位	×	34.36	0.61	2.03	6.1	0.17	0.56	1	68.72	3	206.16
11	泉野	泉野小学校	東秦泉寺788	1位	○	27.02	19.23	65.54	5.2	4.57	15.57	20	1,080.80	66	3,566.64
12	秦	秦小学校	愛宕山18	1位	○	27.66	17.83	60.83	5.2	4.24	14.45	18	995.76	61	3,374.52
13	一ツ橋	一ツ橋小学校	吉田町4-10	1位	○	28.45	13.98	47.63	5.3	3.38	11.51	14	796.60	48	2,731.20
14	初月	初月小学校	南久万128	1位	○	30.12	21.75	74.12	5.6	5.53	18.84	22	1,325.28	75	4,518.00
15	土佐山	土佐山学舎	土佐山桑尾13	1位	○	38.11	0.54	1.79	6.6	0.16	0.53	1	76.22	2	152.44
物資総量トラック台数換算値:							192.03	654.35		35.18	119.82	198	6,985.48	660	23,337.64

※所要時間(h)=物資拠点からの距離÷時速15km×2(往復)+1(積込60分)+0.5(荷下ろし30分)
 ※トラック必要台数=配送物質量(トラック換算)÷日あたり往復可能回数(24時間÷[所要時間+0.5(想定配送トラック滞留時間30分)])
 ※介良小学校区は配送順位3位の施設のみであるため、配送順位1位として計算

想定燃費 km/L	1tトラック 10.0km/L	軽バン 15.0km/L
必要燃料(L)	699L	1556L

<トラック必要台数>	1tトラック: 36台	軽バン: 120台
------------	-------------	-----------

■ 高知南国道路供用後

No.	地区	施設名	住所	配送順位	4tトラックで配送可能か	物資拠点からの距離(km)	配送物質量		配送1回所要時間(h)※	トラック必要台数		トラック移動距離			
							トラック換算(台)			24時間作業		1t		軽バン	
							1t	軽バン	1t	軽バン	往復回数	総距離km	往復回数	総距離km	
1	三里	三里小学校	仁井田1356	1位	×	6.27	16.51	56.26	2.4	1.99	6.80	17	213.18	57	714.78
2		三里中学校	仁井田3363	2位	○	6.20	13.47	45.94	2.4	1.63	5.55	14	173.60	46	570.40
3	十津	十津小学校	十津四丁目27-1	1位	○	5.15	13.15	44.82	2.2	1.48	5.04	14	144.20	45	463.50
4	五台山	五台山小学校	五台山3371	1位	○	2.64	7.92	26.99	1.9	0.79	2.70	8	42.24	27	142.56
5		県立牧野植物園	五台山4200-6	2位	×	3.98	12.86	43.82	2.1	1.39	4.75	13	103.48	44	350.24
6	介良	介良ふれあいセンター	介良乙2286	3位	○	11.78	13.51	46.00	3.1	2.03	6.90	14	329.84	46	1,083.76
7	介良湖見台	介良湖見台小学校	湖見台一丁目2602-1	1位	○	11.05	15.50	52.82	3	2.26	7.70	16	353.60	53	1,171.30
8	布師田	布師田小学校	布師田1781-1	1位	○	19.93	6.66	22.67	4.2	1.30	4.44	7	279.02	23	916.78
9	一宮	一宮小学校	一宮西町一丁目9-1	1位	○	9.61	18.51	63.10	2.8	2.55	8.68	19	365.18	64	1,230.08
10	久重	久重小学校	久礼野2340-2	1位	×	19.54	0.61	2.03	4.2	0.12	0.40	1	39.08	3	117.24
11	泉野	泉野小学校	東秦泉寺788	1位	○	12.12	19.23	65.54	3.2	2.96	10.10	20	484.80	66	1,599.84
12	秦	秦小学校	愛宕山18	1位	○	12.77	17.83	60.83	3.3	2.82	9.63	18	459.72	61	1,557.94
13	一ツ橋	一ツ橋小学校	吉田町4-10	1位	○	13.55	13.98	47.63	3.4	2.27	7.74	14	379.40	48	1,300.80
14	初月	初月小学校	南久万128	1位	○	15.22	21.75	74.12	3.6	3.72	12.66	22	669.68	75	2,283.00
15	土佐山	土佐山学舎	土佐山桑尾13	1位	○	23.21	0.54	1.79	4.6	0.11	0.38	1	46.42	2	92.84
物資総量トラック台数換算値:							192.03	654.35		27.42	93.47	198	4,083.44	660	13,595.06

<トラック必要台数>	1tトラック: 28台	軽バン: 94台
------------	-------------	----------

想定燃費 km/L	1tトラック 10.0km/L	軽バン 15.0km/L
必要燃料(L)	408L	906L

(3) 配送順位3位までの避難所【20か所】に配送する場合

■ 高知南国道路供用前

No.	地区	施設名	住所	配送順位	4tトラックで配送可能か	物資拠点からの距離(km)	配送物資量		配送1回所要時間(h)※	トラック必要台数		トラック移動距離					
							トラック換算(台)			24時間作業		t		軽バン			
							t	軽バン		t	軽バン	往復回数	総距離km	往復回数	総距離km		
1	三里	三里小学校	仁井田1356	1位	×	6.27	16.51	56.26	2.4	1.99	6.80	17	213.18	57	714.78		
2		三里中学校	仁井田3363	2位	○	6.20	13.47	45.94	2.4	1.63	5.55	14	173.60	46	570.40		
3	十津	十津小学校	十津四丁目27-1	1位	○	5.15	13.15	44.82	2.2	1.48	5.04	14	144.20	45	463.50		
4	五台山	五台山小学校	五台山3371	1位	○	2.64	7.92	26.99	1.9	0.79	2.70	8	42.24	27	142.56		
5		県立牧野植物園	五台山4200-6	2位	×	3.98	12.86	43.82	2.1	1.39	4.75	13	103.48	44	350.24		
6	介良	介良ふれあいセンター	介良乙2286	3位	○	11.78	13.51	46.00	3.1	2.03	6.90	14	329.84	46	1,083.76		
7	介良湖見台	介良湖見台小学校	湖見台一丁目2602-1	1位	○	11.05	15.50	52.82	3	2.26	7.70	16	353.60	53	1,171.30		
8	布師田	布師田小学校	布師田1781-1	1位	○	22.49	4.67	15.87	4.5	0.97	3.31	5	224.90	16	719.68		
9		布師田ふれあいセンター	布師田1647	3位	○	22.13	2.05	6.92	4.5	0.43	1.44	3	132.78	7	309.82		
10	一宮	一宮小学校	一宮西町一丁目9-1	1位	○	25.45	17.83	60.79	4.9	4.01	13.68	18	916.20	61	3,104.90		
11		一宮ふれあいセンター	一宮中町一丁目5-20	3位	○	25.29	0.74	2.48	4.9	0.17	0.56	1	50.58	3	151.74		
12	久重	久重小学校	久礼野2340-2	1位	×	34.36	0.61	2.03	6.1	0.17	0.56	1	68.72	3	206.16		
13	泉野	泉野小学校	東秦泉寺788	1位	○	27.02	19.23	65.54	5.2	4.57	15.57	20	1,080.80	66	3,566.64		
14	秦	秦小学校	愛宕山18	1位	○	27.66	17.16	58.48	5.2	4.08	13.89	18	995.76	59	3,263.88		
15		秦ふれあいセンター	中秦泉寺54-3	3位	○	27.61	0.76	2.56	5.2	0.18	0.61	1	55.22	3	165.66		
16	一ツ橋	一ツ橋小学校	吉田町4-10	1位	○	28.45	13.98	47.63	5.3	3.38	11.51	14	796.60	48	2,731.20		
17	初月	初月小学校	南久万128	1位	○	30.12	21.03	71.69	5.6	5.35	18.22	22	1,325.28	72	4,337.28		
18		初月ふれあいセンター	南久万119-1	3位	○	30.27	0.78	2.61	5.6	0.20	0.66	1	60.54	3	181.62		
19	土佐山	土佐山学舎	土佐山桑尾13	1位	○	38.11	0.35	1.13	6.6	0.10	0.33	1	76.22	2	152.44		
20		土佐山公民館	土佐山122-1	3位	○	37.85	0.27	0.85	6.6	0.08	0.25	1	75.70	1	75.70		
物資総量トラック台数換算値:							192.37	655.22				35.26	120.03	202	7,219.44	662	23,463.26

※所要時間(h)=物資拠点からの距離÷時速15km×2(往復)+1(積込60分)+0.5(荷下ろし30分)
 ※トラック必要台数=配送物資量(トラック換算)÷日あたり往復可能回数(24時間÷[所要時間+0.5(想定配送トラック滞留時間30分)])
 ※介良小学校区は配送順位3位の施設のみであるため、配送順位1位として計算

想定燃費 km/L	tトラック	軽バン
	10.0km/L	15.0km/L
必要燃料 (L)	722L	1564L

<トラック必要台数>	tトラック: 36台	軽バン: 121台

■ 高知南国道路供用後

No.	地区	施設名	住所	配送順位	4tトラックで配送可能か	物資拠点からの距離(km)	配送物資量		配送1回所要時間(h)※	トラック必要台数		トラック移動距離					
							トラック換算(台)			24時間作業		t		軽バン			
							t	軽バン		t	軽バン	往復回数	総距離km	往復回数	総距離km		
1	三里	三里小学校	仁井田1356	1位	×	6.27	16.51	56.26	2.4	1.99	6.80	17	213.18	57	714.78		
2		三里中学校	仁井田3363	2位	○	6.20	13.47	45.94	2.4	1.63	5.55	14	173.60	46	570.40		
3	十津	十津小学校	十津四丁目27-1	1位	○	5.15	13.15	44.82	2.2	1.48	5.04	14	144.20	45	463.50		
4	五台山	五台山小学校	五台山3371	1位	○	2.64	7.92	26.99	1.9	0.79	2.70	8	42.24	27	142.56		
5		県立牧野植物園	五台山4200-6	2位	×	3.98	12.86	43.82	2.1	1.39	4.75	13	103.48	44	350.24		
6	介良	介良ふれあいセンター	介良乙2286	3位	○	11.78	13.51	46.00	3.1	2.03	6.90	14	329.84	46	1,083.76		
7	介良湖見台	介良湖見台小学校	湖見台一丁目2602-1	1位	○	11.05	15.50	52.82	3	2.26	7.70	16	353.60	53	1,171.30		
8	布師田	布師田小学校	布師田1781-1	1位	○	19.93	4.67	15.87	4.2	0.91	3.11	5	199.30	16	637.76		
9		布師田ふれあいセンター	布師田1647	3位	○	19.81	2.05	6.92	4.2	0.40	1.36	3	118.86	7	277.34		
10	一宮	一宮小学校	一宮西町一丁目9-1	1位	○	9.61	17.83	60.79	2.8	2.45	8.36	18	345.96	61	1,172.42		
11		一宮ふれあいセンター	一宮中町一丁目5-20	3位	○	10.24	0.74	2.48	2.9	0.10	0.35	1	20.48	3	61.44		
12	久重	久重小学校	久礼野2340-2	1位	×	19.54	0.61	2.03	4.2	0.12	0.40	1	39.08	3	117.24		
13	泉野	泉野小学校	東秦泉寺788	1位	○	12.12	19.23	65.54	3.2	2.96	10.10	20	484.80	66	1,599.84		
14	秦	秦小学校	愛宕山18	1位	○	12.77	17.16	58.48	3.3	2.72	9.26	18	459.72	59	1,506.86		
15		秦ふれあいセンター	中秦泉寺54-3	3位	○	12.71	0.76	2.56	3.2	0.12	0.39	1	25.42	3	76.26		
16	一ツ橋	一ツ橋小学校	吉田町4-10	1位	○	13.55	13.98	47.63	3.4	2.27	7.74	14	379.40	48	1,300.80		
17	初月	初月小学校	南久万128	1位	○	15.22	21.03	71.69	3.6	3.59	12.25	22	669.68	72	2,191.68		
18		初月ふれあいセンター	南久万119-1	3位	○	15.38	0.78	2.61	3.6	0.13	0.45	1	30.76	3	92.28		
19	土佐山	土佐山学舎	土佐山桑尾13	1位	○	23.21	0.35	1.13	4.6	0.07	0.24	1	46.42	2	92.84		
20		土佐山公民館	土佐山122-1	3位	○	23.42	0.27	0.85	4.7	0.06	0.18	1	46.84	1	46.84		
物資総量トラック台数換算値:							192.37	655.22				27.47	93.63	202	4,226.86	662	13,670.14

<トラック必要台数>	tトラック: 28台	軽バン: 94台

想定燃費 km/L	tトラック	軽バン
	10.0km/L	15.0km/L
必要燃料 (L)	423L	911L

<春野総合運動公園>

(4) 配送順位1位の避難所に配送する場合

■ 春野総合運動公園からの配送【7か所】

No.	地区	施設名	住所	配送順位	4tトラックで配送可能か	物資拠点からの距離(km)	配送物資量		配送1回所要時間(h)※	トラック必要台数		トラック移動距離			
							トラック換算(台)			24時間作業		1t		軽バン	
							1t	軽バン		1t	軽バン	往復回数	総距離km	往復回数	総距離km
1	横浜	横浜小学校	瀬戸東町一丁目26	1位	○	6.31	16.78	57.20	2.4	2.03	6.91	17	214.54	58	731.96
2	横浜新町	横浜新町小学校	横浜新町五丁目2201	1位	○	3.86	7.59	25.86	2.1	0.82	2.80	8	61.76	26	200.72
3	長浜	長浜小学校	長浜4811	1位	○	8.51	16.20	55.19	2.7	2.16	7.36	17	289.34	56	953.12
4	御登瀬	旧御登瀬小学校	長浜209	1位	×	7.77	3.84	13.05	2.6	0.50	1.69	4	62.16	14	217.56
5	浦戸	浦戸小学校	浦戸410-1	1位	○	9.03	2.42	8.22	2.8	0.33	1.13	3	54.18	9	162.54
6	春野東	春野東小学校	春野町東諸木3978	1位	○	2.46	12.27	41.80	1.9	1.23	4.18	13	63.96	42	206.64
7	春野西	春野西小学校	春野町弘岡中2501	1位	○	5.80	20.13	68.63	2.3	2.35	8.01	21	243.6	69	800.4
物資総量トラック台数換算値:							79.25	269.94		9.42	32.08	83	989.54	274	3272.94

※所要時間(h)=物資拠点からの距離÷時速15km×2(往復)+1(積込60分)+0.5(荷下ろし30分)

※トラック必要台数=配送物資量(トラック換算)÷日あたり往復可能回数(24時間÷[所要時間+0.5(想定配送トラック滞留時間30分)])

■トラック必要台数の集計

<トラック必要台数>	1tトラック: 10台	軽バン: 33台
------------	-------------	----------

想定燃費 km/L	1t トラック 10.0km/L	軽バン 15.0km/L
必要燃料 (L)	99L	218L

■ 仮想拠点（中間物資拠点）からの配送【13か所】

No.	地区	施設名	住所	配送順位	4tトラックで配送可能か	物資拠点からの距離(km)	配送物資量		配送1回所要時間(h)※	トラック必要台数		トラック移動距離			
							トラック換算(台)			24時間作業		1t		軽バン	
							1t	軽バン		1t	軽バン	往復回数	総距離km	往復回数	総距離km
1	鏡	鏡小学校	鏡今井7	1位	×	7.50	0.71	2.36	2.5	0.09	0.30	1	15	3	45
2	行川	行川学園	行川472	1位	○	7.23	0.27	0.85	2.5	0.03	0.11	1	14.46	1	14.46
3	旭	旭小学校	本宮町15	1位	○	0.96	48.78	166.35	1.7	4.47	15.25	49	94.08	167	320.64
4	旭東	旭東小学校	北端町50	1位	○	2.04	20.54	70.04	1.8	1.97	6.71	21	85.68	71	289.68
5	横内	横内小学校	横内242-12	1位	○	2.58	23.50	80.11	1.9	2.35	8.01	24	123.84	81	417.96
6	鴨田	鴨田小学校	鴨部1155	1位	○	0.89	49.44	168.58	1.7	4.53	15.45	50	89	169	300.82
7	神田	神田小学校	神田1174-1	1位	○	3.24	23.32	79.53	2	2.43	8.28	24	155.52	80	518.4
8	第四	第四小学校	上町二丁目1-11	1位	○	3.07	18.06	61.54	2	1.88	6.41	19	116.66	62	380.68
9	第六	第六小学校	升形9-4	1位	○	3.69	17.28	58.89	2	1.80	6.13	18	132.84	59	435.42
10	小高坂	小高坂小学校	新屋敷一丁目11-5	1位	○	4.26	32.40	110.47	2.1	3.51	11.97	33	281.16	111	945.72
11	はりまや橋	高知丸の内高等学校	丸ノ内二丁目2-40	2位	○	4.83	28.39	96.80	2.2	3.19	10.89	29	280.14	97	937.02
12	朝倉	朝倉小学校	朝倉本町二丁目11-20	1位	×	2.40	27.40	93.44	1.9	2.74	9.34	28	134.4	94	451.2
13	朝倉第二	朝倉第二小学校	若草南町23-56	1位	○	3.12	38.17	130.14	2	3.98	13.56	39	243.36	131	817.44
物資総量トラック台数換算値:							328.27	1,119.11		32.97	112.41	336	1766.14	1126	5874.44

※所要時間(h)=物資拠点からの距離÷時速15km×2(往復)+1(積込60分)+0.5(荷下ろし30分)

※トラック必要台数=配送物資量(トラック換算)÷日あたり往復可能回数(24時間÷[所要時間+0.5(想定配送トラック滞留時間30分)])

■トラック必要台数の集計

<トラック必要台数>	1tトラック: 33台	軽バン: 113台
------------	-------------	-----------

想定燃費 km/L	1t トラック 10.0km/L	軽バン 15.0km/L
必要燃料 (L)	177L	392L

(5) 配送順位 2 位までの避難所に配送する場合

■ 春野総合運動公園からの配送【13 か所】

No.	地区	施設名	住所	配送順位	4tトラックで配送可能か	物資拠点からの距離(km)	配送物資量		配送1回所要時間(h)※	トラック必要台数		トラック移動距離			
							トラック換算(台)			24時間作業		1t		軽バン	
							1t	軽バン		1t	軽バン	往復回数	総距離km	往復回数	総距離km
1	横浜	横浜小学校	瀬戸東町一丁目26	1位	○	6.31	16.78	57.20	2.4	2.03	6.91	17	214.54	58	731.96
2	横浜新町	横浜新町小学校	横浜新町五丁目2201	1位	○	3.86	4.67	15.87	2.1	0.51	1.72	5	38.6	16	123.52
3	横浜新町	横浜中学校	横浜新町一丁目401	2位	○	4.38	2.99	10.15	2.1	0.32	1.10	3	26.28	11	96.36
4	長浜	長浜小学校	長浜4811	1位	○	8.51	7.13	24.31	2.7	0.95	3.24	8	136.16	25	425.5
5	長浜	南海中学校	長浜5235	2位	○	8.36	9.09	30.93	2.7	1.21	4.12	10	167.2	31	518.32
6	御島瀬	旧御島瀬小学校	長浜209	1位	×	7.77	3.84	13.05	2.6	0.50	1.69	4	62.16	14	217.56
7	浦戸	浦戸小学校	浦戸410-1	1位	○	9.03	2.42	8.22	2.8	0.33	1.13	3	54.18	9	162.54
8	春野東	春野東小学校	春野町東諸木3978	1位	○	2.46	2.25	7.64	1.9	0.23	0.76	3	14.76	8	39.36
9	春野東	春野文化ホールピアステージ	春野町西分340	2位	○	2.11	3.69	12.52	1.8	0.35	1.20	4	16.88	13	54.86
10	春野東	春野総合運動公園(体育館)	春野町芳原2485	2位	○	0.57	2.40	8.17	1.6	0.21	0.71	3	3.42	9	10.26
11	春野東	春野中学校	春野町西分328	2位	○	1.77	1.98	6.67	1.8	0.19	0.64	2	7.08	7	24.78
12	春野東	高知県立障害者スポーツセンター	春野町内/谷1-1	2位	○	2.54	2.20	7.45	1.9	0.22	0.74	3	15.24	8	40.64
13	春野西	春野西小学校	春野町弘岡中2501	1位	○	5.80	20.13	68.63	2.3	2.35	8.01	21	243.6	69	800.4
物資総量トラック台数換算値:							79.58	270.79		9.40	31.97	86	1000.1	278	3246.06

※所要時間(h)=物資拠点からの距離÷時速15km×2(往復)+1(積込60分)+0.5(荷下ろし30分)
 ※トラック必要台数=配送物資量(トラック換算)÷日あたり往復可能回数(24時間÷[所要時間+0.5(想定配送トラック滞留時間30分)])

■トラック必要台数の集計

<トラック必要台数>	1tトラック: 10台	軽バン: 32台
------------	-------------	----------

想定燃費 km/L	1tトラック	軽バン
	10.0km/L	15.0km/L
必要燃料(L)	100L	216L

■ 仮想拠点（中間物資拠点）からの配送【25 か所】

No.	地区	施設名	住所	配送順位	4tトラックで配送可能か	物資拠点からの距離(km)	配送物資量		配送1回所要時間(h)※	トラック必要台数		トラック移動距離			
							トラック換算(台)			24時間作業		1t		軽バン	
							1t	軽バン		1t	軽バン	往復回数	総距離km	往復回数	総距離km
1	鏡	鏡小学校	鏡今井7	1位	×	7.50	0.71	2.36	2.5	0.09	0.30	1	15	3	45
2	行川	行川学園	行川472	1位	○	7.23	0.27	0.85	2.5	0.03	0.11	1	14.46	1	14.46
3	旭	旭小学校	本宮町15	1位	○	0.96	15.72	53.59	1.7	1.44	4.91	16	30.72	54	103.68
4	旭	高知商業高等学校	大谷6	2位	○	1.13	24.48	83.46	1.7	2.24	7.65	25	56.5	84	189.84
5	旭	高知特別支援学校	本宮町125	2位	○	0.71	8.65	29.47	1.6	0.76	2.58	9	12.78	30	42.6
6	旭東	旭東小学校	北端町50	1位	○	2.04	20.54	70.04	1.8	1.97	6.71	21	85.68	71	289.68
7	横内	横内小学校	横内242-12	1位	○	2.58	14.70	50.12	1.9	1.47	5.01	15	77.4	51	263.16
8	横内	旭中学校	口細山164-1	2位	○	2.41	8.83	30.07	1.9	0.88	3.01	9	43.38	31	149.42
9	鴨田	鴨田小学校	鴨田1155	1位	○	0.89	21.75	74.12	1.7	1.99	6.79	22	39.16	75	133.5
10	鴨田	高知西高等学校	鴨田二丁目5-70	2位	○	0.17	17.34	59.08	1.6	1.52	5.17	18	6.12	60	20.4
11	鴨田	西部中学校	鴨田一丁目9-1	2位	○	0.62	10.46	35.65	1.6	0.92	3.12	11	13.64	36	44.64
12	神田	神田小学校	神田1174-1	1位	○	3.24	23.32	79.53	2	2.43	8.28	24	155.52	80	518.4
13	第四	第四小学校	上町二丁目1-11	1位	○	3.07	8.38	28.53	2	0.87	2.97	9	55.26	29	178.06
14	第四	高知北高等学校	東石立町160	2位	○	2.18	9.76	33.25	1.8	0.93	3.19	10	43.6	34	148.24
15	第六	第六小学校	升形9-4	1位	○	3.69	7.06	24.06	2	0.74	2.51	8	59.04	25	184.5
16	第六	総合体育館	大原町158	2位	○	2.72	10.27	34.96	1.9	1.03	3.50	11	59.84	35	190.4
17	小高坂	小高坂小学校	新屋敷一丁目11-5	1位	○	4.26	7.80	26.58	2.1	0.85	2.88	8	68.16	27	230.04
18	小高坂	高知小津高等学校	城北町1-14	2位	○	4.07	13.70	46.66	2.1	1.48	5.05	14	113.96	47	382.58
19	小高坂	城西中学校	大膳町3-4	2位	○	3.27	11.02	37.56	2	1.15	3.91	12	78.48	38	248.52
20	はりまや橋	高知丸の内高等学校	丸ノ内二丁目2-40	2位	○	4.83	28.39	96.80	2.2	3.19	10.89	29	280.14	97	937.02
21	朝倉	朝倉小学校	朝倉本町二丁目11-20	1位	×	2.40	14.12	48.15	1.9	1.41	4.82	15	72	49	235.2
22	朝倉	高知大学	曙町二丁目5-1	2位	○	1.75	13.33	45.41	1.8	1.28	4.35	14	49	46	161
23	朝倉第二	朝倉第二小学校	若草南町23-56	1位	○	3.12	17.99	61.29	2	1.87	6.38	18	112.32	62	386.88
24	朝倉第二	朝倉中学校	朝倉丁604-1	2位	○	3.85	10.48	35.73	2.1	1.14	3.87	11	84.7	36	277.2
25	朝倉第二	高知学芸中学・高等学校	横山町11-12	2位	×	2.99	9.83	33.50	1.9	0.98	3.35	10	59.8	34	203.32
物資総量トラック台数換算値:							328.90	1,120.79		32.66	111.31	341	1686.66	1135	5577.74

※所要時間(h)=物資拠点からの距離÷時速15km×2(往復)+1(積込60分)+0.5(荷下ろし30分)
 ※トラック必要台数=配送物資量(トラック換算)÷日あたり往復可能回数(24時間÷[所要時間+0.5(想定配送トラック滞留時間30分)])

■トラック必要台数の集計

<トラック必要台数>	1tトラック: 33台	軽バン: 112台
------------	-------------	-----------

想定燃費 km/L	1tトラック	軽バン
	10.0km/L	15.0km/L
必要燃料(L)	169L	372L

(6) 配送順位3位までの避難所に配送する場合

■ 春野総合運動公園からの配送【15か所】

No.	地区	施設名	住所	配送順位	4tトラックで配送可能か	物資拠点からの距離(km)	配送物資量		配送1回所要時間(h)※	トラック必要台数		トラック移動距離			
							トラック換算(台)			24時間作業		1t		軽パン	
							1t	軽パン		1t	軽パン	往復回数	総距離km	往復回数	総距離km
1	横浜	横浜小学校	瀬戸東町一丁目26	1位	○	6.31	16.78	5.72	2.4	2.03	6.91	17	214.54	58	731.96
2	横浜	横浜新町小学校	横浜新町五丁目2201	1位	○	3.86	4.67	15.87	2.1	0.51	1.72	5	38.6	16	123.52
3	横浜	横浜中学校	横浜新町一丁目401	2位	○	4.38	2.99	10.15	2.1	0.32	1.10	3	26.28	11	96.36
4	長浜	長浜小学校	長浜4811	1位	○	8.51	6.43	21.85	2.7	0.86	2.91	7	119.14	22	374.44
5	長浜	南海中学校	長浜5235	2位	○	8.36	9.09	30.93	2.7	1.21	4.12	10	167.2	31	518.32
6	長浜	長浜ふれあいセンター	長浜690-5	3位	○	8.82	0.81	2.73	2.7	0.11	0.36	1	17.64	3	52.92
7	御登瀬	旧御登瀬小学校	長浜209	1位	×	7.77	3.84	13.05	2.6	0.50	1.69	4	62.16	14	217.56
8	浦戸	浦戸小学校	浦戸410-1	1位	○	9.03	2.42	8.22	2.8	0.33	1.13	3	54.18	9	162.54
9	春野東	春野東小学校	春野町東諸木3978	1位	○	2.46	2.25	7.64	1.9	0.23	0.76	3	14.76	8	39.36
10	春野東	春野文化ホールピアステージ	春野町西分340	2位	○	2.11	3.34	11.37	1.8	0.32	1.09	4	16.88	12	50.64
11	春野東	春野総合運動公園(体育館)	春野町芳原2485	2位	○	0.57	2.40	8.17	1.6	0.21	0.71	3	3.42	9	10.26
12	春野東	春野中学校	春野町西分328	2位	○	1.77	1.98	6.67	1.8	0.19	0.64	2	7.08	7	24.78
13	春野東	高知県立障害者スポーツセンター	春野町内/谷1-1	2位	○	2.54	2.20	7.45	1.9	0.22	0.74	3	15.24	8	40.64
14	春野東	春野あじさい会館	春野町西分1-1	3位	○	2.38	0.42	1.37	1.9	0.04	0.14	1	4.76	2	9.52
15	春野西	春野西小学校	春野町弘岡中2501	1位	○	5.80	20.13	68.63	2.3	2.35	8.01	21	243.6	69	800.4
物資総量トラック台数換算値:							79.75	271.28		9.43	32.03	87	1005.48	279	3253.22

※所要時間(h)=物資拠点からの距離÷時速15km×2(往復)+1(積込60分)+0.5(荷下ろし30分)
 ※トラック必要台数=配送物資量(トラック換算)÷日あたり往復可能回数(24時間÷[所要時間+0.5(想定配送トラック滞留時間30分)])

■ トラック必要台数の集計

＜トラック必要台数＞	1tトラック: 10台	軽パン: 33台
------------	-------------	----------

想定燃費 km/L	1tトラック	軽パン
	必要燃料(L)	10.0km/L

■ 仮想拠点(中間物資拠点)からの配送【30か所】

No.	地区	施設名	住所	配送順位	4tトラックで配送可能か	物資拠点からの距離(km)	配送物資量		配送1回所要時間(h)※	トラック必要台数		トラック移動距離			
							トラック換算(台)			24時間作業		1t		軽パン	
							1t	軽パン		1t	軽パン	往復回数	総距離km	往復回数	総距離km
1	鏡	鏡小学校	鏡今井7	1位	×	7.50	0.59	1.95	2.5	0.07	0.24	1	15	2	30
2	鏡	中山間地域構造改善センター	鏡小浜8	3位	○	7.19	0.22	0.68	2.5	0.03	0.09	1	14.38	1	14.38
3	行川	行川学園	行川472	1位	○	7.23	0.27	0.85	2.5	0.03	0.11	1	14.46	1	14.46
4	旭	旭小学校	本宮町15	1位	○	0.96	10.75	36.67	1.7	0.99	3.36	11	21.12	37	71.04
5	旭	高知商業高等学校	大谷6	2位	○	1.13	24.48	83.46	1.7	2.24	7.65	25	56.5	84	189.84
6	旭	高知特別支援学校	本宮町125	2位	○	0.71	8.65	29.47	1.6	0.76	2.58	9	12.78	30	42.6
7	旭	木村会館	旭町三丁目121	3位	○	1.47	5.03	17.10	1.7	0.46	1.57	6	17.64	18	52.92
8	旭東	旭東小学校	北端町50	1位	○	2.04	20.54	70.04	1.8	1.97	6.71	21	85.68	71	289.68
9	横内	横内小学校	横内242-12	1位	○	2.58	14.70	50.12	1.9	1.47	5.01	15	77.4	51	263.16
10	横内	旭中学校	口細山164-1	2位	○	2.41	8.83	30.07	1.9	0.88	3.01	9	43.38	31	149.42
11	鶴田	鶴田小学校	鶴田1155	1位	○	0.89	17.99	61.29	1.7	1.65	5.62	18	32.04	62	110.36
12	鶴田	高知西高等学校	鶴田二丁目5-70	2位	○	0.17	17.34	59.08	1.6	1.52	5.17	18	6.12	60	20.4
13	鶴田	西部中学校	鶴田一丁目9-1	2位	○	0.62	10.46	35.65	1.6	0.92	3.12	11	13.64	36	44.64
14	鶴田	西部健康福祉センター	鶴田860-1	3位	○	1.74	3.82	12.96	1.8	0.37	1.24	4	13.92	13	45.24
15	神田	神田小学校	神田1174-1	1位	○	3.24	23.32	79.53	2	2.43	8.28	24	155.52	80	518.4
16	第四	第四小学校	上町二丁目1-11	1位	○	3.07	7.92	26.99	2	0.83	2.81	8	49.12	27	165.78
17	第四	高知北高等学校	東石立町160	2位	○	2.18	9.76	33.25	1.8	0.93	3.19	10	43.6	34	148.24
18	第四	龍馬の生まれたまち記念館	上町二丁目6-33	3位	○	3.04	0.52	1.70	2	0.05	0.18	1	6.08	2	12.16
19	第六	第六小学校	升形9-4	1位	○	3.69	7.06	24.06	2	0.74	2.51	8	59.04	25	184.5
20	第六	総合体育館	大原町158	2位	○	2.72	10.27	34.96	1.9	1.03	3.50	11	59.84	35	190.4
21	小高坂	小高坂小学校	新屋敷一丁目11-5	1位	○	4.26	7.80	26.58	2.1	0.85	2.88	8	68.16	27	230.04
22	小高坂	高知小津高等学校	城北町1-14	2位	○	4.07	13.70	46.66	2.1	1.48	5.05	14	113.96	47	382.58
23	小高坂	城西中学校	大膳町3-4	2位	○	3.27	11.02	37.56	2	1.15	3.91	12	78.48	38	248.52
24	はりまや橋	高知丸の内高等学校	丸ノ内二丁目2-40	2位	○	4.83	28.39	96.80	2.2	3.19	10.89	29	280.14	97	937.02
25	朝倉	朝倉小学校	朝倉本町二丁目11-20	1位	×	2.40	13.15	44.82	1.9	1.31	4.48	14	67.2	45	216
26	朝倉	高知大学	曙町二丁目5-1	2位	○	1.75	12.97	44.18	1.8	1.24	4.23	13	45.5	45	157.5
27	朝倉	朝倉ふれあいセンター	曙町一丁目14-12	3位	○	2.04	1.44	4.85	1.8	0.14	0.47	2	8.16	5	20.4
28	朝倉第二	朝倉第二小学校	若草南町23-56	1位	○	3.12	17.99	61.29	2	1.87	6.38	18	112.32	62	386.88
29	朝倉第二	朝倉中学校	朝倉丁604-1	2位	○	3.85	10.48	35.73	2.1	1.14	3.87	11	84.7	36	277.2
30	朝倉第二	高知学芸中学・高等学校	横山町11-12	2位	×	2.99	9.83	33.50	1.9	0.98	3.35	10	59.8	34	203.32
物資総量トラック台数換算値:							329.28	1,121.84		32.72	111.46	343	1715.68	1136	5617.08

※所要時間(h)=物資拠点からの距離÷時速15km×2(往復)+1(積込60分)+0.5(荷下ろし30分)
 ※トラック必要台数=配送物資量(トラック換算)÷日あたり往復可能回数(24時間÷[所要時間+0.5(想定配送トラック滞留時間30分)])

■ トラック必要台数の集計

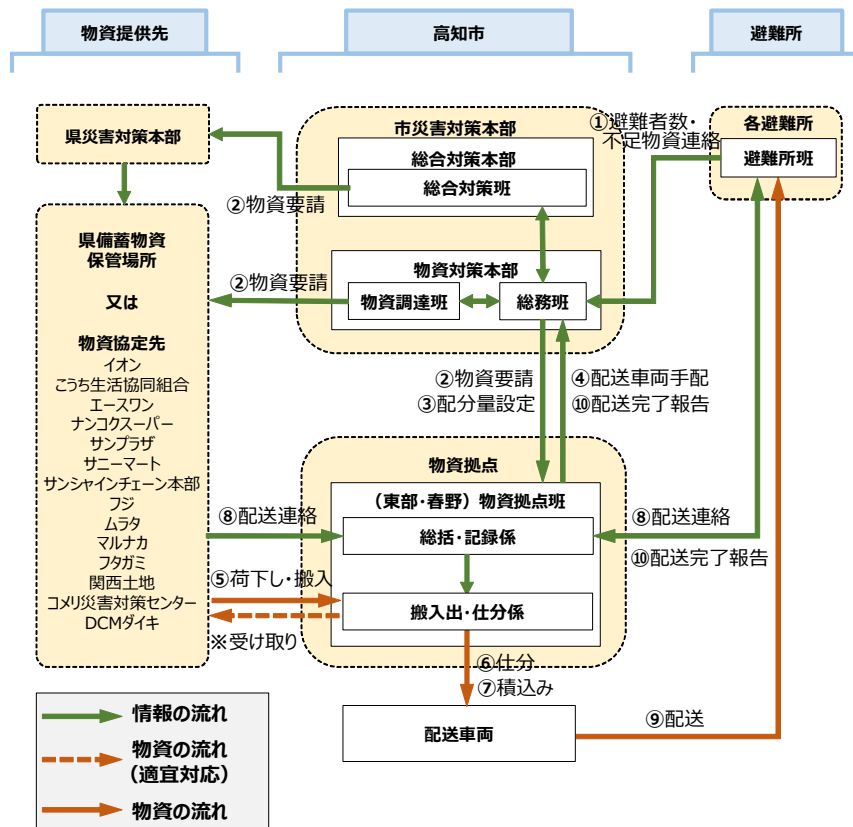
＜トラック必要台数＞	1tトラック: 33台	軽パン: 112台
------------	-------------	-----------

想定燃費 km/L	1tトラック	軽パン
	必要燃料(L)	10.0km/L

3. 備蓄物資等の配送

発災後3日目までは、基本的に避難所の備蓄物資で耐える。しかし、避難所から要請があった場合は、県備蓄物資および市備蓄物資で各避難所へ物資を供給する。県備蓄物資および市備蓄物資で物資配送量が賅えない場合、高知市の物資協定先へ物資要請を依頼する必要がある。

物資の調達方法としては、物資協定先の配送協力がある場合と公用車等で協定先まで物資を取りに行く2つのケースが想定される。



機関	被災後の時間経過							
	1日目	2日目	3日目	4日目	5日目	6日目	7日目	以後
県		県備蓄物資						
市町村		市備蓄物資						
		流通備蓄物資						
国				プッシュ型支援物資				
								プル型支援物資
民間等								義援物資

① 不足物資連絡

- ア) 物資対策本部（総務班）は、各避難所の避難所班から不足している物資の品目・数量の連絡を受ける。
- イ) 物資対策本部（総務班）は、「ニーズ調査票」の内容を「ニーズ管理表」に整理し、東部物資拠点班（総務・記録係）に伝達する。

チェック項目	担当
<input type="checkbox"/> 各避難所の避難所班から「ニーズ調査票」を受け取る	物資対策本部 （総務班）
<input type="checkbox"/> 「ニーズ調査票」の内容を「ニーズ管理表」に整理し、東部物資拠点班（総務・記録係）に伝達する	物資対策本部 （総務班）

② 物資要請

- ア) 物資対策本部（総務班）は、「ニーズ管理表」と「在庫管理表」を照合し、市備蓄物資で供給可能かを判断する。
- イ) 市備蓄物資で供給が可能な場合、東部物資拠点班（総括・記録係）へ物資配送を要請する。
- ウ) 供給ができない場合、総合対策本部（総合対策班）は、総合対策本部（総合対策班）を通じて県災害対策本部へ物資を要請する。
- 工) 物資対策本部（物資調達班）は、状況に応じて物資協定先へ物資を要請する。

チェック項目	担当
<input type="checkbox"/> 東部総合運動公園の在庫が足りない場合、県災害対策本部に「要請/発注表」の送付	総合対策本部 （総合対策班）
<input type="checkbox"/> 物資協定先に物資を要請時「要請/発注表」を送付	物資対策本部 （物資調達班）

③ 配分量設定

- ア) 物資対策本部（物資調達班）は、「ニーズ管理表」に基づき、各避難所への「配分計画表」を作成する。
- イ) 物資対策本部（物資調達班）は、「配分計画表」を基に各避難所の「輸送指示票」を作成する。

チェック項目	担当
<input type="checkbox"/> 「配分計画」・「輸送指示票」を作成する	物資対策本部 （物資調達班）

④ 配送車両手配

- ア) 東部物資拠点班（総括・記録係）は、各避難所への配分量から、必要配送車両台数を算出する。
- イ) 東部物資拠点班（総括・記録係）は、物資対策本部（総務班）を通じて、必要配送車両台数を手配する。

チェック項目	担当
<input type="checkbox"/> 「 輸送指示票 」を基に「 配車計画表 」を作成する	物資対策本部 （物資調達班）
<input type="checkbox"/> 配送車両が確保出来たら物資対策本部（総務班）に「 配車計画表 」を伝達する。作成した「 配車計画表 」は3部コピーし、配送車両の運転手に渡す	物資対策本部 （物資調達班）
<input type="checkbox"/> 「 配車計画表 」を東部物資拠点班（総括・記録係）に伝達する	物資対策本部 （総務班）

⑤ 荷下ろし・搬入

- ア) 東部物資拠点班（搬入出・仕分係）は、県又は物資協定先からの配送車両が到着したら、搬入口に誘導する。
- イ) 東部物資拠点班（搬入出・仕分係）は、物資を荷下ろし・搬入作業を行う。
※協定先から物資配送の協力を得られない場合、物資拠点から物資協定先へ直接物資を受け取りに行く。

チェック項目	担当
<input type="checkbox"/> 「 出荷連絡票（県持参） 」に基づき、物資を確認 物資協定先の場合は、伝票等で物資を確認	東部物資拠点班 （搬入出・仕分係）
<input type="checkbox"/> 搬入した物資の数量を品目ごとに「 入出荷記録票 」に記録	東部物資拠点班 （総括・記録係）
<input type="checkbox"/> 「 入出荷記録票 」の最終在庫を「 在庫管理表 」に記録	東部物資拠点班 （総括・記録係）

⑥ 仕分

- ア) 東部物資拠点班（搬入出・仕分係）は、「配車計画表」に基づき仕分を行う。

チェック項目	担当
<input type="checkbox"/> 「 配車計画表 」に基づき、仕分した物資数量を確認	東部物資拠点班 （搬入出・仕分係）

⑦ 積み込み

ア) 東部物資拠点班（搬入出・仕分係）は、「配車計画表」に基づき積み込みを行う。

チェック項目	担当
<input type="checkbox"/> 「配車計画表（集荷先控）」を配送車両運転手から受け取る	東部物資拠点班 （搬入出・仕分係）
<input type="checkbox"/> 「配車計画表（配送先控）」・「配車計画表（運転手控）」にサインする	東部物資拠点班 （搬入出・仕分係）
<input type="checkbox"/> 「配車計画表（集荷先控）」を総括・記録係に渡す	東部物資拠点班 （搬入出・仕分係）
<input type="checkbox"/> 積み込みした物資の数量を品目ごとに「入出荷記録票」に記録	東部物資拠点班 （総括・記録係）
<input type="checkbox"/> 「入出荷記録票」の最終在庫を「在庫管理表」に記録	東部物資拠点班 （総括・記録係）

⑧ 配送連絡

ア) 東部物資拠点班（総括・記録係）は、具備蓄物資保管場所又は物資協定先から物資配送の連絡を受ける。

イ) 東部物資拠点班（総括・記録係）は、配送先の避難所に配送品目・数量、到着予定時刻を連絡する。

⑨ 配送

ア) 「配車計画表」を基に物資を避難所へ配送する。

チェック項目	担当
<input type="checkbox"/> 「配車計画表（配送先控）」を配送車両運転手から受け取る	避難所班
<input type="checkbox"/> 「配車計画表（運転手控）」にサインする	避難所班

⑩ 配送完了報告

ア) 東部物資拠点班（総括・記録係）は、配送車両運転手および避難所班から配送完了報告を受ける。

イ) 東部物資拠点班（総括・記録係）は、物資対策本部（総務班）に配送完了・品目・数量を報告する。

4. 各種データ

物資供給（食料・生活必需品等）に関する協定先一覧

組織名	連絡先(電話)	F A X
イオンリテール株式会社 中四国カンパニー	082-535-7600	082-535-7601
株式会社サニーマート	088-884-6634	088-802-7132
株式会社サンシャインチェーン本部	088-882-4711	088-882-4722
株式会社フジ フジグラン高知	088-844-8511（代表）	088-844-8517
株式会社ナンコクスーパー	088-863-1241	088-884-0274
株式会社エースワン	088-803-1227（代表）	088-846-1717
株式会社マルナカ	087-886-8686（本部）	087-885-9963
イオンリテール株式会社 イオン高知旭町店	070-6449-0805 （業務用課長携帯）	088-825-0394
株式会社サンプラザ	088-852-3128	088-852-1952
こうち生活協同組合	088-826-5211（代表）	088-826-5252
株式会社ムラタ	088-866-6116	088-866-4817
株式会社フタガミ	088-843-5353	088-843-5505
N P O 法人コメリ災害対策センター	025-371-4185	025-371-4151
D C M ダイキ株式会社	089-925-1198	089-926-0111

給油所一覧（高知市内）

番号	施設名	住所	災害対応型SS	津波浸水	
				L1	L2
給-1	前川石油(株)宮の前	高知市朝倉丙1593-1	○	-	-
給-2	(有)山岡商店 高知イースト給油所	高知市介良字境丸乙1039-3	-	浸水	浸水
給-3	サンライズ石油(株)一宮給油所	高知市一宮南町1-12-27	○	-	浸水
給-4	富士産業(株)比島給油所	高知市比島町4-1-35	-	浸水	浸水
給-5	土佐共同産業(株)オレンジベア高須	高知市高須2-19-27	-	浸水	浸水
給-6	四国エネルギー共販(株)駅前通	高知市北本町3-4-22	-	浸水	浸水
給-7	四国エネルギー共販(株)美術館通	高知市高須310-30	-	浸水	浸水
給-8	日和崎石油(株)上町	高知市上町2-3-4	○	-	-
給-9	入交石油(株)塚の原	高知市鳥越15-1	○	-	-
給-10	高知スタンダード石油(株)曙町	高知市曙町1-2-25	○	-	-
給-11	土佐共同産業(株)百石町	高知市百石町4-6-4	-	浸水	浸水
給-12	モリミツ石油(株)内ノ谷	高知市春野町内ノ谷795-6	○	-	-
給-13	モリミツ石油(株)オートピア56	高知市春野町弘岡下字関ノ本3427-1	○	-	-
給-15	JA高知市 三里	高知市仁井田3843-1	○	-	浸水
給-16	JA高知市 土佐山	高知市土佐山122	○	-	-
給-17	JA高知春野 本所	高知市春野町西分512-2	○	-	浸水
給-18	田之内恒産(有) セルフステーション介良	高知市介良乙3677-1	-	-	-
給-19	竹内石油店 介良	高知市介良法師次郎乙758-1	-	-	浸水
給-20	高知スタンダード石油(株)いちご野	高知市介良字赤坂乙567-3	-	-	-
給-21	吉永石油(有)介良給油所	高知市介良乙815-1	-	-	浸水
給-22	松岡石油店 土佐大津	高知市大津樋口乙46-1	-	浸水	浸水
給-23	森木エネルギー(株)高須	高知市葛島4-1-6	-	浸水	浸水
給-24	入交石油(株)高須	高知市葛島1-10-69	-	浸水	浸水
給-25	(有)オザキ 黒潮石油	高知市池字堀越1427-7	-	-	浸水
給-26	(有)伊野工材 仁井田	高知市仁井田新築4346-1	-	-	浸水
給-27	高知スタンダード石油(株)仁井田	高知市仁井田字新ヶ端3634-3	-	-	浸水
給-28	仁井田石油店 仁井田	高知市仁井田字築地1649-10	-	-	浸水
給-29	山口石油店 仁井田	高知市仁井田1222	-	-	浸水
給-30	入交石油(株)弘化台	高知市弘化台19-39	-	浸水	浸水
給-31	高知石油(株)青柳	高知市若松町12-9	-	浸水	浸水
給-32	藤本石油(株)若松町	高知市若松町6-17	-	浸水	浸水
給-33	高知富士興産販売(株)二葉町	高知市二葉町10-3	-	浸水	浸水
給-34	三宮石油(株)常盤町	高知市南宝永町16-14	-	浸水	浸水
給-35	出光リテール販売(株)高知	高知市(はりまや町)1-13-20	-	浸水	浸水
給-36	出光興産(株)宝永町	高知市宝永町6-20	-	浸水	浸水
給-37	前川石油(株)弥右工門	高知市南御座3-18	-	浸水	浸水
給-38	コスモ石油販売(株)四国カンパニー 高知インター	高知市北金田3-13	-	浸水	浸水
給-39	土佐鉱油(株)ビッグウェーブ高知	高知市北金田1-19	-	浸水	浸水
給-40	高知石油(株)セルフステーション金田	高知市北金田3-38	-	浸水	浸水
給-41	明神石油(株)北本町	高知市北本町3-10-36	-	浸水	浸水
給-42	四国石油(株)高知駅前	高知市相生町1-14	-	浸水	浸水
給-43	入交石油(株)高知橋	高知市(はりまや町)3-2-1	-	浸水	浸水
給-44	新菱企業(株)大津	高知市大津甲1289-4	-	-	-
給-45	高知石油(株)高知大津	高知市大津甲841-1	-	-	浸水
給-46	サンライズ石油(株)大津	高知市大津乙1219-4	-	-	浸水
給-47	出光リテール販売(株)くじらクン	高知市大津乙2593-1	-	浸水	浸水
給-48	四国エネルギー共販(株) 一宮	高知市一宮西町1-2-8	○	-	浸水
給-49	(株)逢坂商事 一宮	高知市一宮東町5-1-7	-	-	-
給-50	サンライズエナジー(株)布師田	高知市布師田3017-4	-	浸水	浸水

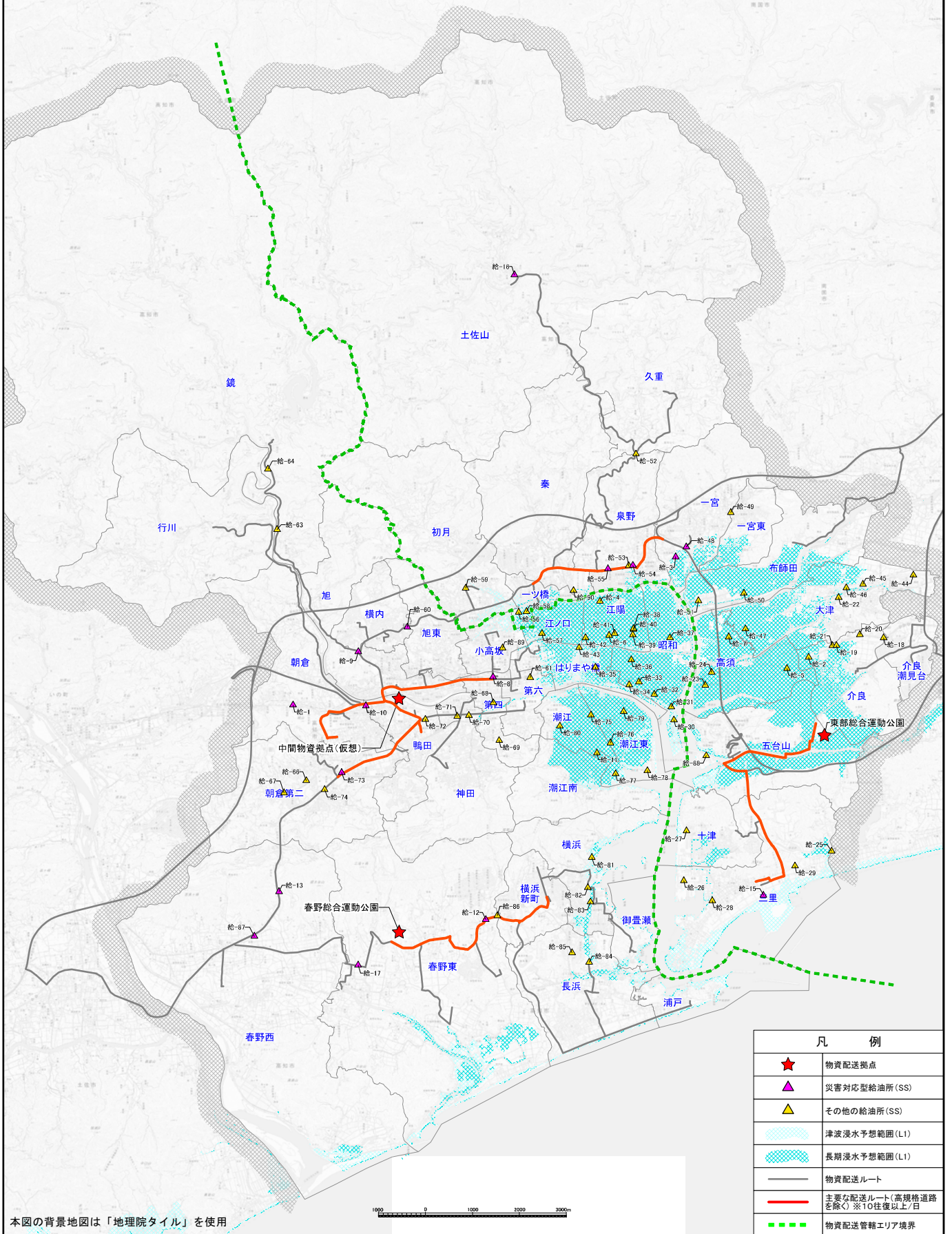
給油所一覧（高知市内）

番号	施設名	住所	災害対応型SS	津波浸水	
				L1	L2
給-51	大旺商事(株)布師田	高知市布師田3948-2	-	-	浸水
給-52	西内石油店 峠	高知市薊野489-4	-	-	-
給-53	(有)田内俊夫商会 トマト	高知市薊野北町1-9-35	-	-	浸水
給-54	高知石油(株)北BP	高知市薊野北町2-11-35	○	-	浸水
給-55	モリミツ石油(株)高知インター	高知市東秦泉寺117-1	○	-	浸水
給-56	高知石油(株)伊勢崎町	高知市伊勢崎町12-8	-	浸水	浸水
給-57	富士産業(株)寿町	高知市寿町5-2	-	浸水	浸水
給-58	吉永石油(有)アタゴ	高知市伊勢崎町8-26	-	浸水	浸水
給-59	(有)山下オート商会 万々	高知市万々353-3	-	-	-
給-60	四国エネルギー共販(株)旭ヶ丘	高知市福井町1386-5	○	-	-
給-61	高知石油(株)本町	高知市本町5-6-44	-	-	浸水
給-63	筒井石油店 鏡	高知市鏡大河内400-2	-	-	-
給-64	川口石油 川口	高知市鏡小浜126-1	-	-	-
給-66	モリミツ石油(株)朝倉	高知市朝倉西町2-12-14	-	-	-
給-67	(有)ハリギ石油店 朝倉	高知市針木本町9-3	-	-	-
給-68	(有)山崎商店 ビバシティ月ノ瀬	高知市東石立町48-18	-	-	-
給-69	(有)わかや石油 幸崎	高知市幸崎70	-	-	-
給-70	(有)大一石油 東城山	高知市東城山町108	-	-	-
給-71	(有)城山石油 城山	高知市城山町61	-	-	-
給-72	(株)青木 サンクス土佐道路	高知市鴨部2016-19	-	-	-
給-73	出光興産(株)若草	高知市若草南町21-13	○	-	-
給-74	弘田生コンクリート(有)アート・ズー土佐道路	高知市朝倉戊780-5	-	-	-
給-75	土佐鉱油(株)棧橋通	高知市棧橋通1-11-3	-	浸水	浸水
給-76	入交石油(株)棧橋通	高知市棧橋通4-1-25	-	浸水	浸水
給-77	四国石油(株)港町	高知市棧橋通5-6-11	-	浸水	浸水
給-78	(有)渡辺石油店 棧橋	高知市棧橋通6-8-25	-	-	浸水
給-79	サンライズ石油(株)高知南	高知市北新田町18-25	-	浸水	浸水
給-80	吉永石油(有)高見	高知市塩屋崎町2-13-11	-	浸水	浸水
給-81	四国エネルギー共販(株)スマイルヨコハマ	高知市横浜東町2-1	-	浸水	浸水
給-82	吉永石油(有)横浜	高知市横浜西町50-10	-	-	浸水
給-83	(株)沖吉石油 瀬戸	高知市瀬戸1-2-87	-	浸水	浸水
給-84	高知スタンダード石油(株)長浜	高知市長浜757	-	-	浸水
給-85	高知石油(株)瀬戸	高知市瀬戸南町2-9-25	-	-	浸水
給-86	(有)長崎石油 内ノ谷	高知市春野町内ノ谷769-1	-	-	-
給-87	太陽石油販売(株)春野	高知市春野町弘岡中813-1	○	-	-
給-88	JAエナジーこうち ジャスポート五台山	高知市五台山5015-1	-	-	浸水
給-89	城北石油店	高知市桜馬場10-2	-	-	浸水
給-90	太陽石油販売(株)セルフ秦南	高知市秦南町一丁目20番	-	-	浸水
計	87か所		16	35	60

※当該リストは、高知県燃料確保計画（平成30年5月）付属資料の給油所一覧より、高知市内の給油所を抜粋したものである。（廃止された給油所については一覧より除外（欠番））

※災害対応型SSは、令和2年1月末時点の状況

燃料供給地検討



凡 例	
★	物資配送拠点
▲	災害対応型給油所 (SS)
▲	その他の給油所 (SS)
■	津波浸水予想範囲 (L1)
■	長期浸水予想範囲 (L1)
—	物資配送ルート
—	主要な配送ルート(高規格道路を除く) ※10往復以上/日
—	物資配送管轄エリア境界

1. ニーズ調査票

No. _____

記入・提出日： _____ 年 _____ 月 _____ 日

(避難所名)
(担当者名)
(電話番号)
(E-mail)
(FAX番号)



要請先 (物資支援 チーム)	(自治体名)
	(担当部門名)
	(電話番号)
	(FAX)
	(Email)

要請・発注元が記入			備考 (物資の用途、提供希望時期、注意事項等を記載)
No	品目	数量	
		個数	単位
1			
2			
3			
4			
5			
6			
7			
8			
9			
10			

次ページ あり/なし (/)

2. ニーズ管理票

No. _____

年 月 日

記入・提出日：

No.	月日	物資内訳		要請元		備考 (必要性の高い物資、物資の用途、 提供希望日、注意事項を記載)
		品目	数量	避難所	単位	
		個数	単位			

3. 要請 / 発注票

No. _____

記入・提出日: _____ 年 月 日

要請・発注元 (市災害対策本部)	
(市区町村名)	(担当者名)
(担当部署名)	(FAX番号)
(電話番号)	(E-mail)



要請・発注先 (都道府県・企業名等)	
(組織名: 都道府県、企業名等)	(担当者名)
(担当部署名)	(FAX/E-mail)
(電話番号)	

納入先 (市物資拠点、避難所等)	
(施設名)	(担当者名)
(住所)	(FAX/E-mail)
(担当部門名)	
(電話番号)	
上屋	有・無
フオークリフト	有・無
大型車進入	可・否
10t以上	可・否
対応可能時間	~



備考

要請・発注元が記入			
No	品目	数量	備考 (物資の用途、提供希望時期、注意事項等を記載)
		個数	
1			
2			
3			
4			
5			
6			
7			
8			
9			
10			

5. 輸送指示票

<table border="1" style="width: 100%; border-collapse: collapse;"> <tr><td colspan="2" style="background-color: black; color: white; text-align: center;">発注/発注元</td></tr> <tr><td>(自治体名)</td><td></td></tr> <tr><td>(担当者名)</td><td></td></tr> <tr><td>(電話番号)</td><td>(FAX番号)</td></tr> <tr><td>(E-mail)</td><td></td></tr> </table>	発注/発注元		(自治体名)		(担当者名)		(電話番号)	(FAX番号)	(E-mail)		<table border="1" style="width: 100%; border-collapse: collapse;"> <tr><td colspan="2" style="background-color: black; color: white; text-align: center;">集荷先</td></tr> <tr><td>(施設名)</td><td></td></tr> <tr><td>(住所)</td><td></td></tr> <tr><td>(担当部署名)</td><td>(担当者名)</td></tr> <tr><td>(電話番号)</td><td>(FAX番号)</td></tr> <tr><td>(E-mail)</td><td></td></tr> <tr> <td>上層</td> <td>有・無</td> <td>フオーク リフト</td> <td>有・無</td> <td>大型車 進入</td> <td>10t 4t</td> <td>可・否</td> <td>対応可 能時間</td> <td>~</td> </tr> </table>	集荷先		(施設名)		(住所)		(担当部署名)	(担当者名)	(電話番号)	(FAX番号)	(E-mail)		上層	有・無	フオーク リフト	有・無	大型車 進入	10t 4t	可・否	対応可 能時間	~
発注/発注元																																
(自治体名)																																
(担当者名)																																
(電話番号)	(FAX番号)																															
(E-mail)																																
集荷先																																
(施設名)																																
(住所)																																
(担当部署名)	(担当者名)																															
(電話番号)	(FAX番号)																															
(E-mail)																																
上層	有・無	フオーク リフト	有・無	大型車 進入	10t 4t	可・否	対応可 能時間	~																								
<table border="1" style="width: 100%; border-collapse: collapse;"> <tr><td colspan="2" style="background-color: black; color: white; text-align: center;">納入先</td></tr> <tr><td>(施設名)</td><td></td></tr> <tr><td>(住所)</td><td></td></tr> <tr><td>(受取担当者名)</td><td></td></tr> <tr><td>(電話番号)</td><td>(FAX番号)</td></tr> <tr><td>(E-mail)</td><td></td></tr> </table>	納入先		(施設名)		(住所)		(受取担当者名)		(電話番号)	(FAX番号)	(E-mail)		<table border="1" style="width: 100%; border-collapse: collapse;"> <tr><td colspan="2" style="background-color: black; color: white; text-align: center;">備考(提供希望時期等)</td></tr> <tr><td> </td><td> </td></tr> <tr><td> </td><td> </td></tr> </table>	備考(提供希望時期等)																		
納入先																																
(施設名)																																
(住所)																																
(受取担当者名)																																
(電話番号)	(FAX番号)																															
(E-mail)																																
備考(提供希望時期等)																																

No	品目	数量		総重量	備考 (商品詳細、アレルギ-の有無、パレット枚数、荷姿、ケース数、ケースサイズ等を記載)
		個数	単位		
1					
2					
3					
4					
5					
6					
7					
8					
9					
10					

6. 配車計画表

No. _____ 年 _____ 月 _____ 日
 記入・提出日: _____

No.	輸送事業者名 車両ナンバー	車両仕様・ 積載可能重量等 ドライバークラス/ 連絡先	集荷場所				集荷 予定 日時	物資内訳				供給先				配 送 先 印	集 荷 先 印	配 送 予 定 日 時			
			名称 進入可能車両	所在地		箱サイズ(タテ×ヨコ×高 さ(cm))		入数 総数	箱数 総重量 (kg)	名称 進入可能車両	所在地		入数 総数	単位	品目				市町村名 担当署名	町名・番地 電話番号	
				市町村名 担当署名	町名・番地 電話番号						市町村名 担当署名	町名・番地 電話番号									
1			10t 可・否 4t 可・否				x	x				10t 可・否 4t 可・否			()						
2							x	x				10t 可・否 4t 可・否			()						
3							x	x				10t 可・否 4t 可・否			()						
4							x	x				10t 可・否 4t 可・否			()						
5							x	x				10t 可・否 4t 可・否			()						
6							x	x				10t 可・否 4t 可・否			()						
7							x	x				10t 可・否 4t 可・否			()						
8							x	x				10t 可・否 4t 可・否			()						
9							x	x				10t 可・否 4t 可・否			()						
10							x	x				10t 可・否 4t 可・否			()						

7. 入出荷記録票

No. _____

記入・提出日: _____ 年 _____ 月 _____ 日

品目	
保管場所	

拠点名: _____

No.	入荷・出荷 年月日	入荷元 出荷先	入荷数		出荷数		在庫数		消費期限
			箱数	入数	箱数	入数	箱数	総入数	
1									
2									
3									
4									
5									
6									
7									
8									
9									
10									
11									
12									
13									
14									
15									
16									
17									
18									
19									
20									

8. 在庫管理表

No. _____ 年 月 日
 記入・提出日:

(市区町村名)
(担当署名)
(担当署名)
(電話番号)
(E-mail)



物資拠点
(施設名)
(住所)
(担当部署名)
(担当署名)
(電話番号)
(FAX/E-mail)

物資内訳				
No	品目	数量		備考 (商品詳細、消費期限等)
		個数	単位	
1				
2				
3				
4				
5				
6				
7				
8				
9				
10				
11				
12				
13				
14				
15				

想定されるプル型支援物資品目リスト

※赤字は主要品目

No	大分類	中分類	小分類	単位	季節
1	食品・飲料	主食類(米・パン等)	精米	キロ	-
2	食品・飲料	主食類(米・パン等)	カップ麺	個	-
3	食品・飲料	主食類(米・パン等)	おにぎり	個	-
4	食品・飲料	主食類(米・パン等)	パックご飯	個	-
5	食品・飲料	主食類(米・パン等)	弁当	個	-
6	食品・飲料	主食類(米・パン等)	アルファ米	食	-
7	食品・飲料	主食類(米・パン等)	小麦粉・片栗粉	袋	-
8	食品・飲料	主食類(米・パン等)	菓子パン	食	-
9	食品・飲料	主食類(米・パン等)	惣菜パン	食	-
10	食品・飲料	主食類(米・パン等)	即席麺(袋)	個	-
11	食品・飲料	主食類(米・パン等)	パスタ(乾麺)	キロ	-
12	食品・飲料	主食類(米・パン等)	乾パン	食	-
13	食品・飲料	主食類(米・パン等)	おかゆ	個	-
14	食品・飲料	主食類(米・パン等)	その他(主食類)	個	-
15	食品・飲料	副食(加工食品等)	缶詰(おかず)	個	-
16	食品・飲料	副食(加工食品等)	みそ汁	個	-
17	食品・飲料	副食(加工食品等)	納豆	個	-
18	食品・飲料	副食(加工食品等)	漬物・梅干	個	-
19	食品・飲料	副食(加工食品等)	豆腐	個	-
20	食品・飲料	副食(加工食品等)	缶詰(フルーツ)	個	-
21	食品・飲料	副食(加工食品等)	スープ	個	-
22	食品・飲料	副食(加工食品等)	ハム・ソーセージ	個	-
23	食品・飲料	副食(加工食品等)	レトルト(肉)	個	-
24	食品・飲料	副食(加工食品等)	レトルト(カレー)	個	-
25	食品・飲料	副食(加工食品等)	レトルト(その他)	個	-
26	食品・飲料	副食(加工食品等)	惣菜(野菜)	個	-
27	食品・飲料	副食(加工食品等)	惣菜(肉)	個	-
28	食品・飲料	副食(加工食品等)	惣菜(魚)	個	-
29	食品・飲料	副食(加工食品等)	カレールー	個	-
30	食品・飲料	副食(加工食品等)	シチュールー	個	-
31	食品・飲料	副食(加工食品等)	その他(副食)	個	-
32	食品・飲料	ベビーフード・介護食品	粉ミルク	個	-
33	食品・飲料	ベビーフード・介護食品	介護食品	食	-
34	食品・飲料	ベビーフード・介護食品	離乳食	食	-
35	食品・飲料	ベビーフード・介護食品	ベビー用おやつ	個	-
36	食品・飲料	ベビーフード・介護食品	その他(ベビーフード・介護用品)	個	-
37	食品・飲料	調味料	砂糖	個	-
38	食品・飲料	調味料	塩	個	-
39	食品・飲料	調味料	酢	個	-
40	食品・飲料	調味料	醤油	個	-
41	食品・飲料	調味料	味噌	個	-
42	食品・飲料	調味料	こしょう	個	-
43	食品・飲料	調味料	油	個	-
44	食品・飲料	調味料	マヨネーズ	個	-
45	食品・飲料	調味料	だしの素	個	-
46	食品・飲料	調味料	めんつゆ	個	-
47	食品・飲料	調味料	みりん	個	-
48	食品・飲料	調味料	ケチャップ	個	-
49	食品・飲料	調味料	コンソメ	個	-
50	食品・飲料	調味料	ドレッシング	個	-
51	食品・飲料	調味料	その他(調味料)	個	-
52	食品・飲料	主食添物(ジャム・ふりかけ等)	のり	食	-
53	食品・飲料	主食添物(ジャム・ふりかけ等)	ジャム	個	-
54	食品・飲料	主食添物(ジャム・ふりかけ等)	ふりかけ	個	-

No	大分類	中分類	小分類	単位	季節
55	食品・飲料	主食添物(ジャム・ふりかけ等)	その他(ご飯・パンのおとも)	個	-
56	食品・飲料	肉・魚・卵	卵(加工済み)	個	-
57	食品・飲料	肉・魚・卵	卵(生)	個	-
58	食品・飲料	肉・魚・卵	ソーセージ・ハム	個	-
59	食品・飲料	肉・魚・卵	豚肉	キロ	-
60	食品・飲料	肉・魚・卵	鶏肉	キロ	-
61	食品・飲料	肉・魚・卵	牛肉	キロ	-
62	食品・飲料	肉・魚・卵	鮮魚	キロ	-
63	食品・飲料	肉・魚・卵	その他(肉・魚・卵)	個	-
64	食品・飲料	乳製品	牛乳	個	-
65	食品・飲料	乳製品	ヨーグルト	個	-
66	食品・飲料	乳製品	チーズ	個	-
67	食品・飲料	乳製品	バター	個	-
68	食品・飲料	乳製品	マーガリン	個	-
69	食品・飲料	乳製品	その他(乳製品)	個	-
70	食品・飲料	野菜・海藻類	にんじん	キロ	-
71	食品・飲料	野菜・海藻類	キャベツ	キロ	-
72	食品・飲料	野菜・海藻類	きゅうり	キロ	-
73	食品・飲料	野菜・海藻類	じゃがいも	キロ	-
74	食品・飲料	野菜・海藻類	はくさい	キロ	-
75	食品・飲料	野菜・海藻類	大根	キロ	-
76	食品・飲料	野菜・海藻類	きのこ類	キロ	-
77	食品・飲料	野菜・海藻類	トマト	キロ	-
78	食品・飲料	野菜・海藻類	たまねぎ	キロ	-
79	食品・飲料	野菜・海藻類	ほうれん草	キロ	-
80	食品・飲料	野菜・海藻類	切り干し大根	袋	-
81	食品・飲料	野菜・海藻類	わかめ	袋	-
82	食品・飲料	野菜・海藻類	その他(野菜・海藻類)	キロ	-
83	食品・飲料	果物	バナナ	キロ	-
84	食品・飲料	果物	みかん	キロ	-
85	食品・飲料	果物	りんご	キロ	-
86	食品・飲料	果物	その他(果物)	キロ	-
87	食品・飲料	飲料	水(500ml)	本	-
88	食品・飲料	飲料	水(1リットル)	本	-
89	食品・飲料	飲料	水(2リットル)	本	-
90	食品・飲料	飲料	お茶(500ml)	本	-
91	食品・飲料	飲料	お茶(1リットル)	本	-
92	食品・飲料	飲料	お茶(2リットル)	本	-
93	食品・飲料	飲料	コーヒー(インスタント)	キロ	-
94	食品・飲料	飲料	野菜ジュース	本	-
95	食品・飲料	飲料	お茶(ティーパック)	本	-
96	食品・飲料	飲料	茶葉	本	-
97	食品・飲料	飲料	コーヒー(缶・ペットボトル)	本	-
98	食品・飲料	飲料	ゼリー飲料	本	-
99	食品・飲料	飲料	栄養ドリンク	本	-
100	食品・飲料	飲料	その他(飲料)	本	-
101	食品・飲料	菓子類	菓子類	個	-
102	食品・飲料	菓子類	その他(菓子類)	個	-
103	食品・飲料	栄養補助食品	サプリメント	個	-
104	食品・飲料	栄養補助食品	その他(栄養補助食品)	個	-
105	衣類	男性(衣類・靴)	シャツ類・カットソー(男性)	着	-
106	衣類	男性(衣類・靴)	パンツ・ズボン(男性)	着	-
107	衣類	男性(衣類・靴)	下着・インナー(男性)	着	-
108	衣類	男性(衣類・靴)	靴下・タイツ(男性)	着	-
109	衣類	男性(衣類・靴)	ジャケット・防寒着(男性)	着	夏以外
110	衣類	男性(衣類・靴)	トレーナー・パジャマ(男性)	着	-

No	大分類	中分類	小分類	単位	季節
111	衣類	男性(衣類・靴)	履物・靴(男性)	着	-
112	衣類	男性(衣類・靴)	その他(男性衣類)	着	-
113	衣類	女性(衣類・靴)	シャツ類・カットソー(女性)	着	-
114	衣類	女性(衣類・靴)	パンツ・ズボン(女性)	着	-
115	衣類	女性(衣類・靴)	下着・インナー(女性)	着	-
116	衣類	女性(衣類・靴)	靴下・タイツ(女性)	着	-
117	衣類	女性(衣類・靴)	ジャケット・防寒着(女性)	着	夏以外
118	衣類	女性(衣類・靴)	トレーナー・パジャマ(女性)	着	-
119	衣類	女性(衣類・靴)	履物・靴(女性)	足	-
120	衣類	女性(衣類・靴)	その他(女性衣類)	着/足	-
121	衣類	子供(衣類・靴)	ジャケット・防寒着(子供)	着	夏以外
122	衣類	子供(衣類・靴)	シャツ類・カットソー(子供)	着	-
123	衣類	子供(衣類・靴)	パンツ・ズボン(子供)	着	-
124	衣類	子供(衣類・靴)	下着・インナー(子供)	着	-
125	衣類	子供(衣類・靴)	靴下・タイツ(子供)	着	-
126	衣類	子供(衣類・靴)	トレーナー・パジャマ(子供)	着	-
127	衣類	子供(衣類・靴)	履物・靴(子供)	足	-
128	衣類	子供(衣類・靴)	その他(子供衣類)	着/足	-
129	衣類	作業着・手袋・長靴	手袋	組	-
130	衣類	作業着・手袋・長靴	長靴	足	-
131	衣類	作業着・手袋・長靴	作業着	着	-
132	衣類	作業着・手袋・長靴	その他(作業着・手袋・長靴)	個	-
133	台所・食器	食器類	皿	枚	-
134	台所・食器	食器類	コップ	個	-
135	台所・食器	食器類	おわん	個	-
136	台所・食器	食器類	割り箸	人分	-
137	台所・食器	台所用品	ラップ	個	-
138	台所・食器	台所用品	アルミホイル	個	-
139	台所・食器	台所用品	鍋	個	-
140	台所・食器	台所用品	洗剤(台所用具)	個	-
141	台所・食器	食器類	フォーク・スプーン	人分	-
142	台所・食器	食器類	箸	人分	-
143	台所・食器	食器類	その他(食器類)	個	-
144	台所・食器	台所用品	やかん	個	-
145	台所・食器	台所用品	炊飯器	個	-
146	台所・食器	台所用品	包丁	個	-
147	台所・食器	台所用品	タッパー	個	-
148	台所・食器	台所用品	ポット	個	-
149	台所・食器	台所用品	おたま	個	-
150	台所・食器	台所用品	まな板	個	-
151	台所・食器	台所用品	ざる	個	-
152	台所・食器	台所用品	しゃもじ	個	-
153	台所・食器	台所用品	コンロ	個	-
154	台所・食器	台所用品	カセットボンベ	個	-
155	台所・食器	台所用品	フライパン	個	-
156	台所・食器	台所用品	ペーパータオル	個	-
157	台所・食器	台所用品	その他(台所用品)	個	-
158	電化製品	消耗品・コード	乾電池(単1)	個	-
159	電化製品	消耗品・コード	乾電池(単2)	個	-
160	電化製品	消耗品・コード	乾電池(単3)	個	-
161	電化製品	消耗品・コード	乾電池(単4)	個	-
162	電化製品	消耗品・コード	電球	個	-
163	電化製品	消耗品・コード	延長コード	個	-
164	電化製品	消耗品・コード	その他(電化製品(消耗品))	個	-
165	電化製品	生活家電	懐中電灯	個	-
166	電化製品	生活家電	時計	個	-

No	大分類	中分類	小分類	単位	季節
167	電化製品	生活家電	ラジオ	個	-
168	電化製品	生活家電	ランタン	個	-
169	電化製品	生活家電	携帯用充電器	個	-
170	電化製品	生活家電	モバイルバッテリー	個	-
171	電化製品	生活家電	ドライヤー	個	-
172	電化製品	生活家電	洗濯機	個	-
173	電化製品	生活家電	乾燥機	個	-
174	電化製品	生活家電	冷蔵庫	個	-
175	電化製品	生活家電	掃除機	個	-
176	電化製品	生活家電	冷凍庫	個	-
177	電化製品	生活家電	その他(生活家電)	個	-
178	電化製品	季節家電	扇風機	個	夏
179	電化製品	季節家電	エアコン	個	夏
180	電化製品	季節家電	ストーブ	個	冬
181	電化製品	季節家電	ファンヒーター	個	冬
182	電化製品	季節家電	その他(季節家電)	個	-
183	生活用品	洗面・風呂用具	シャンプー・リンス	個	-
184	生活用品	洗面・風呂用具	石鹸・ボディソープ	個	-
185	生活用品	洗面・風呂用具	歯磨き粉	個	-
186	生活用品	洗面・風呂用具	歯ブラシ	個	-
187	生活用品	洗面・風呂用具	ハンドソープ	個	-
188	生活用品	洗面・風呂用具	洗面器	個	-
189	生活用品	洗面・風呂用具	洗剤(洗面・風呂用具)	個	-
190	生活用品	洗面・風呂用具	化粧水	個	-
191	生活用品	洗面・風呂用具	鏡	個	-
192	生活用品	洗面・風呂用具	洗口剤	個	-
193	生活用品	洗面・風呂用具	かみそり	個	-
194	生活用品	洗面・風呂用具	入れ歯安定剤・洗浄剤	個	-
195	生活用品	洗面・風呂用具	コンタクト洗浄液	個	-
196	生活用品	洗面・風呂用具	その他(洗面・風呂用具)	個	-
197	生活用品	掃除用具	ゴミ箱・ゴミ袋	個	-
198	生活用品	掃除用具	バケツ	個	-
199	生活用品	掃除用具	ほうき・モップ・ブラシ	個	-
200	生活用品	掃除用具	スポンジ	個	-
201	生活用品	掃除用具	ちりとり	個	-
202	生活用品	掃除用具	たわし	個	-
203	生活用品	掃除用具	洗剤(掃除用具)	個	-
204	生活用品	掃除用具	漂白剤・洗浄剤	個	-
205	生活用品	掃除用具	雑巾	枚	-
206	生活用品	掃除用具	その他(掃除用具)	個	-
207	生活用品	洗濯用品	洗濯ばさみ	個	-
208	生活用品	洗濯用品	ハンガー	個	-
209	生活用品	洗濯用品	洗剤(洗濯用具)	個	-
210	生活用品	洗濯用品	たらい	個	-
211	生活用品	洗濯用品	その他(洗濯用品)	個	-
212	生活用品	ダンボール・ビニール袋	ダンボール	箱	-
213	生活用品	ダンボール・ビニール袋	ビニール袋	枚	-
214	生活用品	ダンボール・ビニール袋	その他(ダンボール・ビニール袋)	箱/枚	-
215	生活用品	防寒具・雨具	カイロ	個	冬
216	生活用品	防寒具・雨具	湯たんぽ	個	冬
217	生活用品	防寒具・雨具	カッパ	着	-
218	生活用品	防寒具・雨具	傘	本	-
219	生活用品	防寒具・雨具	その他(防寒具・雨具)	個	-
220	生活用品	寝具・タオル	タオル	枚	-
221	生活用品	寝具・タオル	布団	枚	-
222	生活用品	寝具・タオル	シーツ	枚	-

No	大分類	中分類	小分類	単位	季節
223	生活用品	寝具・タオル	枕	個	-
224	生活用品	寝具・タオル	毛布	枚	-
225	生活用品	寝具・タオル	タオルケット	枚	-
226	生活用品	寝具・タオル	ベッド	個	-
227	生活用品	寝具・タオル	耳栓	人分	-
228	生活用品	寝具・タオル	寝袋	個	-
229	生活用品	寝具・タオル	その他(寝具・タオル)	個	-
230	生活用品	ろうそく・マッチ・ライター	多目的ライター(点火棒)	本	-
231	生活用品	ろうそく・マッチ・ライター	ろうそく	本	-
232	生活用品	ろうそく・マッチ・ライター	マッチ	箱	-
233	生活用品	ろうそく・マッチ・ライター	その他(ろうそく・マッチ・ライター)	本	-
234	生活用品	その他生活雑貨	マスク	個	-
235	生活用品	その他生活雑貨	殺虫剤	個	冬以外
236	生活用品	その他生活雑貨	虫刺され薬	個	冬以外
237	生活用品	その他生活雑貨	つめ切り	個	-
238	生活用品	その他生活雑貨	消毒液	個	-
239	生活用品	その他生活雑貨	うがい薬	個	-
240	生活用品	その他生活雑貨	血圧計	個	-
241	生活用品	その他生活雑貨	体温計	個	-
242	生活用品	その他生活雑貨	医薬品セット	個	-
243	生活用品	その他生活雑貨	ガーゼ	個	-
244	生活用品	その他生活雑貨	絆創膏	枚	-
245	生活用品	その他生活雑貨	カット綿	個	-
246	生活用品	その他生活雑貨	湿布薬	個	-
247	生活用品	その他生活雑貨	綿棒	個	-
248	生活用品	その他生活雑貨	熱さまシート	個	-
249	生活用品	その他生活雑貨	眼鏡・老眼鏡	個	-
250	生活用品	その他生活雑貨	コンタクト	個	-
251	生活用品	その他生活雑貨	その他(その他生活雑貨)	個	-
252	生活用品	ペーパー類・生理用品	生理用ナプキン(昼用)	個	-
253	生活用品	ペーパー類・生理用品	生理用ナプキン(夜用)	個	-
254	生活用品	ペーパー類・生理用品	おりものシート	個	-
255	生活用品	ペーパー類・生理用品	ウエットティッシュ	個	-
256	生活用品	ペーパー類・生理用品	ティッシュ	個	-
257	生活用品	ペーパー類・生理用品	大人用おむつ(S)	個	-
258	生活用品	ペーパー類・生理用品	大人用おむつ(M)	個	-
259	生活用品	ペーパー類・生理用品	大人用おむつ(L)	個	-
260	生活用品	ペーパー類・生理用品	トイレトペーパー	個	-
261	生活用品	ペーパー類・生理用品	体ふきシート	個	-
262	生活用品	ペーパー類・生理用品	その他(ペーパー類・生理用品)	個	-
263	生活用品	ベビー用品	子供用おむつ(新生児用)	個	-
264	生活用品	ベビー用品	子供用おむつ(S)	個	-
265	生活用品	ベビー用品	子供用おむつ(M)	個	-
266	生活用品	ベビー用品	子供用おむつ(L)	個	-
267	生活用品	ベビー用品	おしりふき	個	-
268	生活用品	ベビー用品	哺乳瓶消毒液	個	-
269	生活用品	ベビー用品	哺乳瓶	個	-
270	生活用品	ベビー用品	その他(ベビー用品)	個	-
271	生活用品	ペット用品	ペットフード	個	-
272	生活用品	ペット用品	ペットシート	個	-
273	生活用品	ペット用品	猫用トイレ砂	個	-
274	生活用品	ペット用品	その他(ペット用品)	個	-
275	作業道具	軍手	軍手	組	-
276	作業道具	ガムテープ	ガムテープ	個	-
277	作業道具	ペン	ペン	本	-
278	作業道具	ノート	ノート	個	-

No	大分類	中分類	小分類	単位	季節
279	作業道具	台車	台車	台	-
280	作業道具	電源ドラム	電源ドラム	個	-
281	作業道具	スコップ	スコップ	個	-
282	作業道具	工具セット	工具セット	個	-
283	作業道具	ヘルメット	ヘルメット	個	-
284	作業道具	はさみ	はさみ	個	-
285	作業道具	カッター	カッター	個	-
286	作業道具	輪ゴム	輪ゴム	個	-
287	作業道具	ひも	ひも	個	-
288	作業道具	セロハンテープ	セロハンテープ	個	-
289	作業道具	OA用紙	OA用紙	枚	-
290	作業道具	その他	その他(作業道具)	個	-
291	避難所備品・応急用品	設備品	消火器	個	-
292	避難所備品・応急用品	設備品	プレハブ	個	-
293	避難所備品・応急用品	設備品	仮設更衣室	個	-
294	避難所備品・応急用品	設備品	仮設トイレ	個	-
295	避難所備品・応急用品	設備品	発電機	個	-
296	避難所備品・応急用品	設備品	パーテーション	枚	-
297	避難所備品・応急用品	設備品	土のう袋	袋	-
298	避難所備品・応急用品	設備品	灯油	L	-
299	避難所備品・応急用品	設備品	ガソリン	L	-
300	避難所備品・応急用品	設備品	その他(設備品)	個	-
301	避難所備品・応急用品	応急用品	ポンプ	個	-
302	避難所備品・応急用品	応急用品	ポリタンク	個	-
303	避難所備品・応急用品	応急用品	石炭・木炭	キロ	-
304	避難所備品・応急用品	応急用品	携帯トイレ	個	-
305	避難所備品・応急用品	応急用品	担架	個	-
306	避難所備品・応急用品	応急用品	車椅子	台	-
307	避難所備品・応急用品	応急用品	ハンドマイク	個	-
308	避難所備品・応急用品	応急用品	その他(応急用品)	個	-
309	避難所備品・応急用品	シート・マット類	敷物	枚	-
310	避難所備品・応急用品	シート・マット類	風呂マット	枚	-
311	避難所備品・応急用品	シート・マット類	畳	枚	-
312	避難所備品・応急用品	シート・マット類	ブルーシート	枚	-
313	避難所備品・応急用品	シート・マット類	その他(シート・マット類)	枚	-

※ 当該リストは、国土交通省国土交通政策研究所の「支援物資のロジスティクスに関する調査研究」や令和元年11月7日に本市が開催した「女性防災ワークショップ」での意見を踏まえて作成したものである。