

③

高知市地域防災計画
高知市水防計画

資 料 編

(令和5年度修正)

高知市防災会議

目 次

1 高知市の災害履歴	
1 過去の主な風水害一覧表	1
2 水防関係資料	
1 排水機場一覧表	5
2 潮位観測所一覧	7
3 県が定める重要水防区域	8
4 洪水予報及び水防警報に係る連絡系統	10
3 災害予防活動	
1 地すべり防止区域一覧表	17
2 砂防指定地一覧表	18
3 土砂災害警戒区域及び土砂災害特別警戒区域一覧表	20
4 避難確保計画関係資料	
1 要配慮者利用施設一覧（洪水・土砂・津波）	53
2 洪水、土砂、津波に係る警報等が発表された場合の要配慮者施設等利用者の円滑な警戒避難が行われるための予報及び警報（避難情報含む）の伝達方法	62
5 避難施設及び防災倉庫等関係資料	
1 指定緊急避難場所一覧	63
2 津波避難ビル一覧	68
3 指定避難所一覧	79
4 指定福祉避難所一覧	84
5 ヘリコプター離着陸場適地一覧	85
6 水防倉庫一覧	86
7 防災倉庫一覧	87
6 通信関係資料	
1 デジタル移動系防災行政無線一覧表	89
2 デジタル固定系防災行政無線一覧表	91
3 衛星携帯電話設置施設一覧表	94
4 災害広報の流れ及び広報文一覧表	95

7 危険物等施設に係わる資料

1	行政区別危険物施設一覧表	99
2	高圧ガス第1種製造事業者	100
3	高圧ガス第2種製造事業者	101
4	高圧ガス第1種貯蔵所	102
5	高圧ガス第2種貯蔵所	103
6	火薬類関係施設一覧	104
7	放射性障害防止法の対象事業所一覧表	105

8 災害応急対策

1	締結協定一覧	107
2	主な消防機材の配置状況	113
3	緊急輸送ネットワーク計画図	114
4	高知市上水道災害対策施設概要図	115
5	防災拠点一覧	116
6	災害拠点病院及び救護病院一覧	123

9 その他資料

1	災害対策（水防）本部の標識板、腕章、標旗	125
2	災害復旧事業の一覧及び激甚災害指定の流れ	127
3	災害復旧事業に関する国の財政援助	129
4	災害救助法による救助の程度・方法及び期間早見表	131
5	災害報告取扱要領	143
6	陸上自衛隊駐屯部隊一覧表	149
7	自衛隊災害派遣要請要求書及び撤収要請依頼書	150
8	消防対策本部体制	151
9	気象等に関する特別警報・警報・注意報一覧等	152
10	署災害警備本部体制	164
11	四国ガス株式会社非常災害対策体制	165
12	一般社団法人高知県LPガス協会高知ブロック防災体制	166
13	N T T西日本高知県域災害対策本部体制	167
14	水防工法一覧表	168

10 関連規定等

1	地区防災計画一覧	173
2	防災関係計画及びマニュアル等一覧	174
3	高知市防災会議条例	176

4	高知市防災会議運営規則	178
5	高知市防災会議委員一覧	180
6	高知市災害対策本部条例	181
7	高知市災害対策本部規程	182
8	災害に伴う応急措置の業務に従事した者に係る損害補償に関する条例	184

1 高知市の災害履歴

過去の主な風水害一覧表

年 月 日	種 別 (名 称)	高 知 市 の 記 録			被 害 概 要
		最低気圧 hPa	最 大 風 速 風向 m/s	総 雨 量 mm	
昭和40.09.10	台 風 第 23 号	959.0	NNW 14.0	87.0	高知県下の被害 負傷者9, 不明2, 家屋全壊132
昭和40.09.14 ~15	前 線 豪 雨	—	—	268.0	高知県下の被害 死者2, 負傷者6, 不明1, 家屋全半壊10, 床上・床下浸水51
昭和40.09.17	台 風 第 24 号	—	NNW16.0 (瞬間最大 38.7)	—	高知県下の被害 負傷者8, 家屋全半壊44, 床上床下浸水392
昭和41.05.20 ~22	大 雨	—	—	199.0	高知県下の被害 不明2, 負傷者2, 家屋全半壊20, 床上・床下浸水776
昭和41.08.12 ~25	大 雨 (台 風)	—	—	—	高知県下の被害 死者2, 負傷者5, 家全半壊4, 床上・床下浸水442
昭和43.08.29	台 風 第 10 号	990.0	SSE 24.5	308.0	高知県下の被害 死者12, 不明4, 家屋全半壊5
年 月 日	種 別 (名 称)	高 知 市 の 記 録			被 害 概 要
45.08.21	台 風 第 10 号	<ul style="list-style-type: none"> ・最低気圧 979.2hPa (08:55) ・最大時間雨量 51.5mm (08:10 ~09:10) ・日降雨量 136.0mm ・最大瞬間風速 54.3m/s (09:05) E ・浦戸湾の潮位 313cm (東京湾平均海面上の潮位) ※ スケールアウトしているものでこれ以上と推定される。 (参考) それまでの過去最高潮位 1.59m (S28.09.25 台風第13号) ・偏 差 235cm (参考) それまでの高潮による最高偏差 0.91m (S36.09.16 第二室戸台風) 			高知市 [人的被害] 死者 5人 負傷者 159人 [住家被害] 92億5千万円 全壊 (流出も含む) 390世帯 半壊 13,530世帯 床上浸水 4,163世帯 床下浸水 5,964世帯 一部損壊 13,096世帯 [商工業関係被害] 235億5千万円 [農林水産関係被害] 10億5千万円 [その他] 10億6千万円 被害総額 349億1千万円
年 月 日	種 別 (名 称)	最低気圧 hPa	最 大 風 速 風向 m/s	総 雨 量 mm	被 害 概 要
昭和46.08.29	台 風 第 23 号	978.0	E 20.0	294.0	高知市の被害 死者1, 負傷者1, 床上浸水58, 浸水1,866
昭和47.07.04	集 中 豪 雨	—	—	283.0	高知県下の被害 死者60, 不明1, 負傷者13, 家屋全半壊39, 床上浸水578, 床下浸水5,534
昭和47.09.15	集 中 豪 雨	—	—	543.0	高知市の被害 死者11, 負傷者3, 家屋全半壊31, 床上浸水2,292, 床下浸水11,300

年 月 日	種 別 (名 称)	高 知 市 の 記 録			被 害 概 要
		最低気圧 hPa	最大風速 風向 m/s	総雨量 mm	
昭和49.09.01	台風第16号	976.0	E 26.3	161.0	高知県下の被害 死者1, 負傷者5, 家屋全半壊165, 床上浸水816, 床下浸水4,297
昭和50.08.17	台風第5号	994.0	E 15.1	336.0	高知県下の被害 死者77, 負傷者173, 家屋全半壊1,713, 床上浸水12,891 床下浸水17,232
昭和51.09.12	台風第17号	997.0	ESE 10.7	1306.0	高知県下の被害 死者9, 負傷者6, 家屋全半壊175, 床上浸水13,445, 床下浸水23,685
昭和53.07.12	前線豪雨	—	—	365.0	高知県下の被害 死者1, 床上浸水525, 床下浸水5,170
昭和54.09.30	台風第16号	971.0	26.3	143.0	高知県下の被害 負傷者5, 家屋全半壊8, 床上浸水320, 床下浸水1,333
昭和55.05.21	集中豪雨	—	—	158.0	高知市の被害 床上浸水25, 床下浸水170
昭和55.11.21	〃	—	—	221.0	高知県下の被害 負傷者1, 床上浸水36, 床下浸水1,255
昭和56.08.28	〃	—	—	188.0	高知市の被害 床上浸水107, 床下浸水895
昭和58.09.25 ~28	台風第10号	990.0	N 9.1	168.0	高知県下の被害 死者1, 負傷者1, 家屋全半壊12, 床上浸水13, 床下浸水123
昭和60.10.04 ~06	台風第20号	1006.7	SSW 8.6	148.0	高知県下の被害 負傷者29, 家屋全半壊30, 床上浸水20, 床下浸水75
昭和62.07.14 ~20	大雨(台風)	—	—	426.0	高知県下の被害 死者1, 負傷者1, 家屋全半壊4, 床上浸水2, 床下浸水34
昭和62.10.16 ~17	台風第19号	975.2	N 10.8	158.0	高知県下の被害 死者2, 家屋全半壊4, 床上浸水33, 床下浸水388
昭和63.08.12 ~13	集中豪雨	—	—	177.5	高知県下の被害 死者3, 負傷者2, 家屋全半壊2, 床上浸水8, 床下浸水77
平成01.08.26 ~27	台風第17号	980.1	WNW 6.7	191.5	高知県下の被害 家屋全半壊2, 床上浸水9, 床下浸水106

年 月 日	種 別 (名 称)	高 知 市 の 記 録			被 害 概 要
		最低気圧 hPa	最大風速 風向 m/s	総 雨 量 mm	
平成01.08.30	集 中 豪 雨	—	—	135.5	高知県下の被害 負傷者1, 家屋半壊1, 一部損壊4, 床上浸水75, 床下浸水178
平成02.06.08 ~09	大 雨	—	—	185.5	高知県下の被害 家屋一部損壊1, 床上浸水36, 床下浸水82
平成02.09.28 ~30	台 風 第 20 号	997.5	NNE 7.8	99.5	高知県下の被害 床上浸水10, 床下浸水214
平成03.08.28 ~29	台 風 第 13 号	1006.5	ESE 5.4	24.5	高知県下の被害 床上浸水23
平成03.09.26 ~27	台 風 第 19 号	993.3	S 11	98.5	高知県下の被害 死者1, 家屋全半壊3, 一部損壊16, 床下浸水8
平成04.08.88	台 風 第 10 号	995.7	S 11.5	32.5	高知県下の被害 死者 1, 負傷者 2, 家屋半壊 1 一部損壊 1
平成04.08.18 ~19	台 風 第 11 号	997.2	S 10.7	242.5	高知県下の被害 負傷者1, 家屋半壊 2, 一部損壊 8, 床上浸水168, 床下浸水143
平成05.07.27 ~28	台 風 第 5 号	1006.3	SE 8.4	417.0	高知県下の被害 死者3, 家屋全半壊3, 一部損壊3, 床上浸水147, 床下浸水452
平成05.09.03 ~04	台 風 第 13 号	983.6	SE 13.7	73.0	高知県下の被害 負傷者11, 家屋全半壊54, 一部損壊316, 床下浸水10
平成05.11.11 ~12	集 中 豪 雨	—	—	230.0	高知県下の被害 床上浸水122, 床下浸水437
平成06.07.24 ~25	台 風 第 7 号	996.1	E 10.6	162.0	高知県下の被害 床下浸水7
平成06.09.28 ~29	台 風 第 26 号	984.2	N 6.7	136.5	高知県下の被害 負傷者1, 家屋半壊7, 床上浸水10, 床下浸水33
平成07.07.22 ~23	集 中 豪 雨	—	—	257.0	高知県下の被害 床上浸水49, 床下浸水325
平成08.08.13 ~14	台 風 第 12 号	988.4	SSW 11.2	99.0	高知県下の被害 家屋半壊1, 家屋一部損壊3
平成10.06.24 ~26	梅 雨 前 線	—	—	476.0	高知市の被害 床上浸水8, 床下浸水49
平成10.07.19 ~20	梅 雨 前 線	—	—	234.0	高知市の被害 床上浸水9, 床下浸水46
平成10.09.24 ~25	秋 雨 前 線	—	—	628.5	高知市の被害 死者7, 負傷者11, 全壊16, 半壊17, 床上浸水12,684, 床下浸水 7,065

年 月 日	種 別 (名 称)	高 知 市 の 記 録			被 害 概 要
		最低気圧 hPa	最大風速 風向 m/s	総雨量 mm	
平成11.06.29	梅 雨 前 線	—	—	206.0	高知市の被害 床上浸水214, 床下浸水650
平成11.07.27 ~29	台 風 5 号	—	—	673.0	高知市の被害 一部損壊1, 床上浸水28, 床下浸水3
平成12.03.28	突 風 (現象が特定 できない)	—	31.1	—	高知市の被害 負傷者2, 全壊3, 半壊14, 一部損壊139
平成22.10.03	集 中 豪 雨	—	—	—	高知市の被害 床上浸水84, 床下浸水160, その他1
平成26.08.01 ~10	台 風 11 ・ 12 号	—	—	1208.0 (10日間)	高知市の被害 一部損壊67, 床上浸水370, 床下浸水491
平成30.06.28 ~07.08	台 風 第 7 号 集 中 豪 雨	—	—	655.5 (11日間)	高知県下の被害 死者3, 負傷者1, 全壊12, 半壊61, 一部損壊25, 床上浸水120, 床下浸水370

2 水防關係資料

排水機場一覽表

下水ポンプ場(雨水排水)														
No.	河川名 (港湾名)	ポンプ場名	施設の内容				No.	河川名 (港湾名)	ポンプ場名	施設の内容				
			口径 mm	台数	吐出量 m ³ /分	動力				口径 mm	台数	吐出量 m ³ /分	動力	
1	久万川	薊野	1350	3	765	ガスタービン	18	新川川	南地	1100	1	170	ディーゼル	
			700	1	65	電気				1000	2	228	〃	
2	〃	一宮雨水	1500	3	975	ガスタービン				400	1	18.4	電気	
			800	1	80	電気				300	1	12	〃	
3	浦戸湾	潮江	1000	3	420	ディーゼル		19	舟入川	関雨水	1000	3	366	ディーゼル
			300	1	10.4	電気					500	1	35	電気
4	竹島川	潮江南	1500	2	672	ディーゼル		20	新川川	長浜雨水	1350	1	325.2	ディーゼル
			1500	1	323	ガスタービン					800	1	92.4	電気
			800	1	82.8	電気					21	紅水川	初月	1800
5	久万川	江ノ口	1200	2	400	ディーゼル		900	1	96				電気
			1000	2	280	〃		22	大谷川	徳谷第二雨水	1000	1	129	ディーゼル
			800	1	68	電気					400	1	15	電気
400	1	20	〃	23	新川川	長浜原					1350	3	780	ディーゼル
6	舟入川	大津雨水	1000					2	384	ガスタービン	1300	1	280	〃
			700				1	60	電気	600	1	43	電気	
7	国分川	海老ノ丸 【合流】	1800				1	472	ガスタービン	400	1	20	〃	
			1800	4	1888	ディーゼル	24	浦戸湾	仁井田	1200	2	364	ディーゼル	
			海老ノ丸 【分流】	1800	3	1206				ガスタービン	500	1	31	電気
900	1	102		〃	25	神田川	針木	700	2	108	電気			
8	鏡川	小石木	1300	2				520	ディーゼル	26	鏡川	米田古川	1200	2
			1100	1	200	〃	700	1	55.3				電気	
			600	1	50	電気								
9	神田川	神田	1500	4	1470	ディーゼル								
			1000	1	140	電気								
10	下田川	五台山	1350	2	430	ディーゼル								
			600	1	50	電気								
11	国分川	下知	1200	1	200	ディーゼル								
			1000	1	150	〃								
			800	1	75	電気								
12	国分川	高須雨水	1200	1	200	ディーゼル								
			1000	2	264	〃								
			800	1	84	電気								
			300	1	8	〃								
13	浦戸湾	潮江水再生セ ンター内 (合流・分流)	1800	3	1443	ディーゼル								
			700	1	60	電気								
			400	2	30	〃								
14	江ノ口川	下知水再生 センター内	500	2	70	電気								
			300	1	8	〃								
15	浦戸湾	瀬戸水再生 センター内	1200	3	510	ディーゼル								
			800	2	136	電気								
			500	1	32	〃								
16	新川川	塩谷	1100	1	180	ディーゼル								
			900	1	150	〃								
			900	1	150	〃								
			400	1	18	電気								
17	久万川	秦	1350	3	840	ディーゼル								
			1100	1	180	〃								
			600	1	39	電気								

排水機場一覽表

耕地課排水機場							河川水路課排水機場						
No.	河川名 (港湾名)	排水機場名	施設の内容				No.	河川名 (港湾名)	排水機場名	施設の内容			
			口径 mm	台数	吐出量 m ³ /分	動力				口径 mm	台数	吐出量 m ³ /分	動力
1	大谷川	裏塩田	100	1	2.4	電気	1	江ノ口川	相生	500	1	35	電気
2	"	古川徳谷	1400	1	253.2	ディーゼル	2	新川川	宇賀谷	800	1	75	電気
			1000	1	120	"				500	1	30	"
			1000	1	126	電気	3	浦戸湾	浦戸	700	1	65	電気
			800	1	60	"	4	江ノ口川	太田川	600	1	50	電気
			800	1	72	"	5	国分川	大津食品団地	250	1	8.0	電気
3	"	山崎ノ丸	1100	1	153	ディーゼル	6	浦戸湾	大畑	500	1	35	電気
			700	1	66	電気	7	鏡川	鏡川	250	1	10	電気
4	"	山崎ノ丸第二	1000	1	130	ディーゼル	8	舟入川	鹿児島川	700	1	60	ディーゼル
5	下田川	唐谷	1000	1	123	ディーゼル				700	1	60	電気
			700	1	60	"	9	"	鹿児島第二	900	2	204	ディーゼル
6	"	介良	1200	1	180	ディーゼル				700	2	120	電気
			900	1	102	電気	10	浦戸湾	勝浦浜	900	1	108	ディーゼル
			800	1	87	"				300	1	11	電気
			700	1	60	"	11	鏡川	上本宮	800	2	180	電気
			600	2	100	"	12	浦戸湾	北吸江	600	1	45	電気
7	"	東崎	500	1	30	電気	13	国分川	下知	1200	1	150	ディーゼル
			400	1	20	"				800	1	90	電気
						600				1	40	"	
8	"	東孕第一	800	1	78	ディーゼル	14	舟入川	新木	500	1	30	電気
			800	1	78	電気				300	1	13	"
			600	1	45	"				15	浦戸湾	新田 東	600
9	"	東孕第二	700	1	60	電気	16	江ノ口川	ソフトウェア団地	200	2	8	電気
			600	2	85	"	17	舟入川	高須	250	1	13	電気
10	"	吹井	700	2	132	電気	18	竹島川	竹島第一	1000	1	132	電気
			500	2	50.4	"				800	1	75	"
11	国分川	四郎右衛門	800	1	80	ディーゼル	19	"	竹島第二	1500	1	300	ディーゼル
			600	1	40	電気	20	神田川	辰ノ尾川	600	1	45	電気
12	"	須賀ノ丸	500	1	25	電気	21	浦戸湾	種崎	900	1	100	ディーゼル
			250	2	13.8	"				400	1	20	電気
13	"	高須	1350	2	468	ディーゼル				500	1	30	"
			1000	1	143	"	22	鏡川	月ノ瀬	250	1	10	電気
			800	1	85	電気	23	浦戸湾	十津	400	1	20	電気
14	"	絶海	1500	1	306	ディーゼル	24	"	十津第二	200	3	12	電気
15	"	絶海池	1000	1	120	電気	25	"	中嶋	200	1	6.5	電気
16	"	菱池	1350	2	460	ディーゼル	26	"	中州	400	2	42	電気
			700	1	60	電気	27	新川川	長浜産業団地	500	2	60	電気
17	"	菱池第二	1200	2	324	ディーゼル	28	鏡川	縄手町	300	2	23	電気
			350	4	66	電気	29	新川川	西塩谷	400	1	20	電気
18	"	横田丸	1350	1	255	ディーゼル	30	下田川	八丁	500	1	30	電気
			1000	1	150	"	31	神田川	東石立	600	1	45	電気
			400	1	15	電気	32	久万川	東秦泉寺	600	1	36	ディーゼル
19	久万川	丹七	1000	1	120	ディーゼル				800	1	75	電気
			500	1	27	電気	33	"	一ツ橋	500	1	26	電気
20	舟入川	左右衛門	800	1	80	ディーゼル	34	紅水川	福井第一	250	2	16	電気
			800	1	80	電気	35	"	福井第二	800	1	90	電気
21	"	左右衛門第二	800	1	87	ディーゼル							800
			700	1	51	電気	36	介良川	本江田川	1200	2	300	ディーゼル
			300	1	9	"			1000	1	180	"	
22	"	田辺島	1200	1	174	ディーゼル	37	久万川	南秦泉寺	600	1	47	電気
			800	1	78	電気	38	紅水川	南万々	500	1	35	電気
23	"	田辺島丸	350	2	35	電気	39	浦戸湾	御畳瀬	900	1	108	ディーゼル
24	"	出分	1500	1	276	ディーゼル							400
			900	1	108	電気	40	新川川	藻洲潟	700	1	61	電気
			800	1	88.2	"	41	浦戸湾	横浜東	600	1	50	電気
			500	1	33	"	42	鏡川	米田	600	1	45	電気
25	新川川	小日出	600	4	162	電気	43	浦戸湾	新田西	500	1	33	電気
26	"	日出野	800	12	972	電気	44	江ノ口川	本宮町	350	2	30	電気
27	仁淀川	仁ノ	1000	2	265	ディーゼル							
28	"	西畑	700	2	120	ディーゼル							
			900	1	96	電気							

潮位観測所一覧(高知県内)

番号	観測地点名	所管機関名	所在地	緯度 (北緯)	経度 (東経)	観測の方式	球分体		観測基準面 の標高(cm)	備考
							基準面 上の高さ (cm)	標高 (cm)		
129	室戸岬	気象庁	高知県 室戸市 室戸岬町	33° 16′	134° 10′	電波式	800.0	507	-292.6	
130	高知	気象庁	高知県 高知市 浦戸	33° 30′	133° 34′	電波式	588.1	492	-95.9	
131	須崎	港湾局	高知県 須崎市 浜町	33° 23′	133° 18′	フロート式	-	-	-96.1	調整中
132	久礼	国土地理院	高知県 高岡郡 中土佐町 久礼	33° 20′	133° 15′	フロート式	500.0	283	-217.5	
133	土佐清水	気象庁	高知県 土佐清水市 旭町3丁目	32° 47′	132° 58′	電波式	584.6	429	-156.1	

県が定める重要水防区域(高知県水防計画書 高知市域分 抜粋)

(1)河川

所管別	No.	沿岸名	河川名又は 海岸名	所轄 土木 事務所 名	危険区域		特に危険な場所及び対策				溢流・決壊等を予想した被害				緊急避難 場所	
					左岸 右岸	延長 (m)	左岸 右岸	延長 (m)	箇所名	予想される 危険状況	水防工法	公共 施設	一般 戸数	人口 (人)		耕地 (ha)
高知県	1	国分川	久万川	高知	左	800	左	800	高知市西久万	溢水	土俵積	1	300	1,200	2	市が指示する場所
高知県	2	国分川	紅水川	高知	左右	1,000 1,000	左右	1,000 1,000	高知市福井扇町～南久万 高知市福井扇町～八反町	溢水	土俵積	5	600	1,200	30	市が指示する場所
高知県	3	国分川	大谷川	高知	左右	100 270	左右	100 270	高知市一宮	溢水	土俵積	3	85	260	8	市が指示する場所
高知県	4	国分川	志奈弥川	高知	左右	760 760	左右	600 600	高知市一宮	溢水	土俵積	0	55	170	2	市が指示する場所
高知県	5	国分川	薊野川	高知	左右	480 480	左右	480 480	高知市薊野	溢水	土俵積	0	420	1,260	7	市が指示する場所
高知県	6	国分川	江ノ口川	高知	左右	1,000 1,000	左右	500 500	高知市長尾山町～旭天神町	溢水	土俵積	5	2,300	1,000	2	市が指示する場所
高知県	7	下田川	下田川	高知	左右	10 10	左右	10 10	高知市唐谷・和泉	溢水	土俵積	1	300	1,200	80	市が指示する場所
高知県	8	下田川	本江田川	高知	左右	160 160	左右	160 160	高知市介良	溢水	土俵積	1	30	90	50	市が指示する場所
高知県	9	下田川	本江田川	高知	左右	1,000 1,000	左右	1,000 1,000	高知市介良	溢水	土俵積	0	10	30	4	市が指示する場所
高知県	10	十市川	十市川	高知	左右	1,300 1,300	左右	1,300 1,300	高知市池	溢水	土俵積	0	6	24	4	市が指示する場所
高知県	11	竹島川	竹島川	高知	左右	300 300	左右	300 300	高知市孕西町	溢水	土俵積	2	350	1,100	3	市が指示する場所
高知県	12	鏡川	鏡川	高知	左	800	左	800	高知市鷹匠町～唐人町	溢水	土俵積	0	50	200	0	市が指示する場所
高知県	13	鏡川	神田川	高知	左右	340 340	左右	340 340	高知市針木本町	溢水	土俵積	2	220	600	1	市が指示する場所
高知県	14	鏡川	吉野川	高知	左右	0 200	左右	0 200	高知市神田	溢水	土俵積	1	400	1,200	2	市が指示する場所
高知県	15	鏡川	前田川	高知	左右	650 650	左右	650 650	高知市朝倉本町・若草町	溢水	土俵積	5	400	1,200	8	市が指示する場所
高知県	16	新川川	新川川	高知	左右	1,660 1,660	左右	200 200	高知市春野町東諸木	溢水	土俵積	1	60	200	180	市が指示する場所
高知県	17	新川川	新川川	高知	左右	2,000 2,000	左右	400 400	高知市春野町森山～弘岡下	溢水	土俵積	1	50	200	4	市が指示する場所
高知県	18	新川川	内の谷川	高知	左右	1,900 1,900	左右	300 300	高知市春野町内の谷	溢水	土俵積	0	5	20	3	市が指示する場所
高知県	19	新川川	派川甲殿川	高知	左	500	左	500	高知市春野町甲殿	溢水	土俵積	1	70	280	20	市が指示する場所
高知県	20	新川川	芳原川	高知	左右	1,200 1,200	左右	300 300	高知市春野町西諸木	溢水	土俵積	1	10	40	3	市が指示する場所
高知県	21	新川川	宝司部川	高知	左右	300 300	左右	0 0	高知市春野町森屋敷	溢水	土俵積	1	20	80	10	市が指示する場所
高知県	22	新川川	大用川	高知	左右	800 800	左右	0 0	高知市春野町西分	溢水	土俵積	0	10	43	5	市が指示する場所
高知県	23	新川川	北山川	高知	左右	600 600	左右	600 600	高知市春野町久万	溢水	土俵積	0	5	20	10	市が指示する場所
高知県	24	新川川	泉川	高知	左右	2,100 2,100	左右	200 200	高知市春野町森山	溢水	土俵積	0	10	40	2	市が指示する場所
高知県	25	新川川	木の下川	高知	左右	2,100 2,100	左右	2,100 2,100	高知市春野町弘岡中	溢水	土俵積	0	20	80	10	市が指示する場所
高知県	26	新川川	三谷川	高知	左右	191 191	左右	191 191	高知市春野町甲殿	溢水	土俵積	0	15	45	1	市が指示する場所
高知県	27	新川川	四谷川	高知	左右	385 385	左右	385 385	高知市春野町秋山	溢水	土俵積	0	10	40	5	市が指示する場所

(2)海岸

所管別	No.	沿岸名	海岸名	所轄 土木 事務所 名	重要水防地域		特に危険な場所及び対策				溢流・決壊等を予想した被害				緊急避難 場所
					延長 (m)	延長 (m)	箇所名	予想される 危険状況	水防工法	公共 施設	一般 戸数	人口 (人)	耕地 (ha)		
国土交通省	1	土佐湾	十市前浜海岸	中央東 高知	8,159	8,159	南国市十市	越波	土のう積			8	20		市が指示する場所
国土交通省	2	土佐湾	長浜海岸	高知	3,709	3,709	高知市長浜	越波	土のう積			9	20		市が指示する場所
国土交通省	3	土佐湾	戸原海岸	高知	2,683	2,683	高知市春野町戸原	越波	土のう積			7	20		市が指示する場所
水産庁	4	土佐湾	春野漁港海岸	高知	779	779	高知市春野町戸原	越波	土のう積			61	180		市が指示する場所
国土交通省	5	土佐湾	仁ノ海岸	高知	1,787	1,787	高知市春野町仁ノ	越波	土のう積			15	45		市が指示する場所

令和5年度 重要水防直轄区域危険箇所一覧表(高知県水防計画書 高知市域分 抜粋)

河川名	番号	市町村名 (水防管理団体)	危険状況	危険度 評定 基準	担当官署名	危険箇所名	延長 (m)	対策工法	所管 土木 事務 所名	備考
仁淀川	1	高知市春野町 (春野町消防団)	越水 (溢水)	B	国土交通省 仁淀川出張所	高知市春野町西畑	854	積土のう工	高知	(左) 1/6+100~2/6
仁淀川	2	高知市春野町 (春野町消防団)	越水 (溢水)	B	国土交通省 仁淀川出張所	高知市春野町弘岡	3,781	積土のう工	高知	(左) 2/8+100~6/4+100

※重要水防箇所評定基準

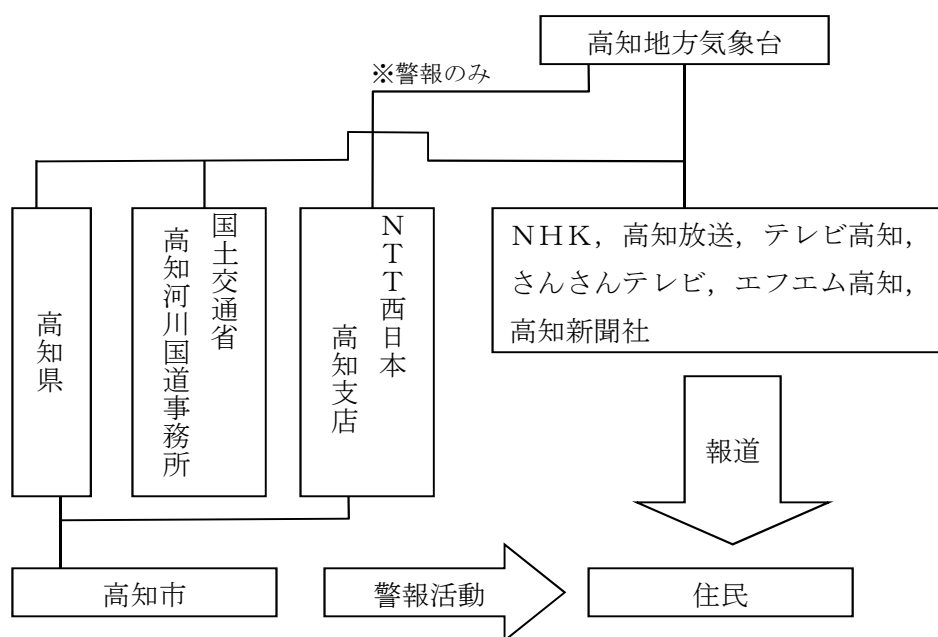
種別	重要度		要注意区間
	A 水防上最も重要な区間	B 水防上重要な区間	
越水 (溢水)	計画高水流量規模の洪水の水位(高潮区間の堤防にあつては計画高潮位)が現況の堤防高を越える箇所。	計画高水流量規模の洪水の水位(高潮区間の堤防にあつては計画高潮位)と現況の堤防高との差が堤防の計画余裕高に満たない箇所。	
堤体漏水	堤防の機能に支障が生じる堤体の変状の履歴(被災状況が確認できるもの)があり、類似の変状が繰り返し生じている箇所。 堤体の土質、法勾配等からみて堤防の機能に支障が生じる堤体の変状の生じるおそれがあり、かつ堤防の機能に支障が生じる堤体の変状の履歴(被災状況が確認できるもの)がある箇所。 水防団等と意見交換を行い、堤体漏水が生じる可能性が高いと考えられる箇所。	堤防の機能に支障が生じる堤体の変状の履歴(被災状況が確認できるもの)があり、安全が確認されていない箇所。又は堤防の機能に支障は生じていないが、進行性がある堤体の変状が集中している箇所。 堤防の機能に支障が生じる堤体の変状の履歴(被災状況が確認できるもの)はないが、堤体の土質、法勾配等からみて堤防の機能に支障が生じる堤体の変状の生じるおそれがあると考えられる箇所。 水防団等と意見交換を行い、堤体漏水が生じる可能性が高いと考えられる箇所。	
基礎地盤漏水	堤防の機能に支障が生じる基礎地盤漏水に係る変状の履歴(被災状況が確認できるもの)があり、類似の変状が繰り返し生じている箇所。 基礎地盤の土質からみて堤防の機能に支障が生じる変状の生じるおそれがあり、かつ堤防の機能に支障が生じる基礎地盤漏水に係る変状の履歴(被災状況が確認できるもの)がある箇所。 水防団等と意見交換を行い、基礎地盤漏水が生じる可能性が高いと考えられる箇所。	堤防の機能に支障が生じる基礎地盤漏水に係る変状の履歴(被災状況が確認できるもの)があり、安全が確認されていない箇所。又は堤防の機能に支障は生じていないが、進行性がある基礎地盤漏水に係る変状が集中している箇所。 堤防の機能に支障が生じる基礎地盤漏水に係る変状の履歴(被災状況が確認できるもの)はないが、基礎地盤漏水の土質等からみて堤防の機能に支障が生じる変状の生じるおそれがあると考えられる箇所。 水防団等と意見交換を行い、基礎地盤漏水が生じる可能性が高いと考えられる箇所。	
水衝・洗掘	水衝部にある堤防の前面の河床が深掘れしているがその対策が未施工の箇所。 橋台取り付け部やその他の工作物の突出箇所、堤防護岸の根固め等が洗われ一部破損しているが、その対策が未施工の箇所。 波浪による河岸の決壊等の危険に瀕した実績があるが、その対策が未施工の箇所。	水衝部にある堤防の前面の河床が深掘れにならない程度に洗掘されているが、その対策が未施工の箇所。	
工作物	河川管理施設等応急対策基準に基づく改善措置が必要な堰、橋梁、樋管その他の工作物の設置されている箇所。 橋梁その他の河川横断工作物の桁下高等が計画高水流量規模の洪水の水位(高潮区間の堤防にあつては計画高潮位)以下となる箇所。	橋梁その他の河川横断工作物の桁下高等と計画高水流量規模の洪水の水位(高潮区間の堤防にあつては計画高潮位)との差が堤防の計画余裕高に満たない箇所。	
工事施工			出水期間中に堤防を開削する工事箇所又は仮締切り等により本堤に影響を及ぼす箇所。
新堤防・破堤跡・旧川跡			新堤防で築造後3年以内の箇所。 破堤跡又は旧川跡の箇所。
陸閘			陸閘が設置されている箇所。

洪水予報及び水防警報に係る連絡系統

1 洪水予報

(1) 気象庁単独で行う洪水予報(水防法第 10 条第 1 項)の通知を受けた高知県知事の水防管理者への通知

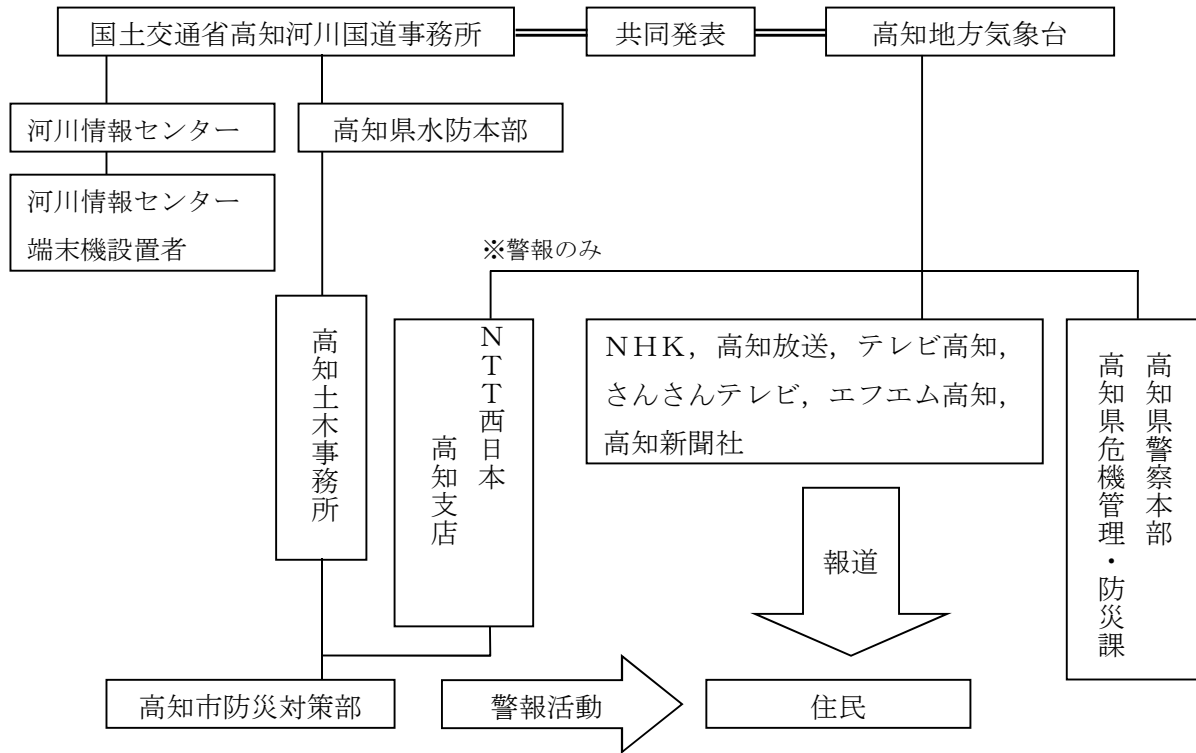
■気象庁単独で行う洪水予報の連絡系統



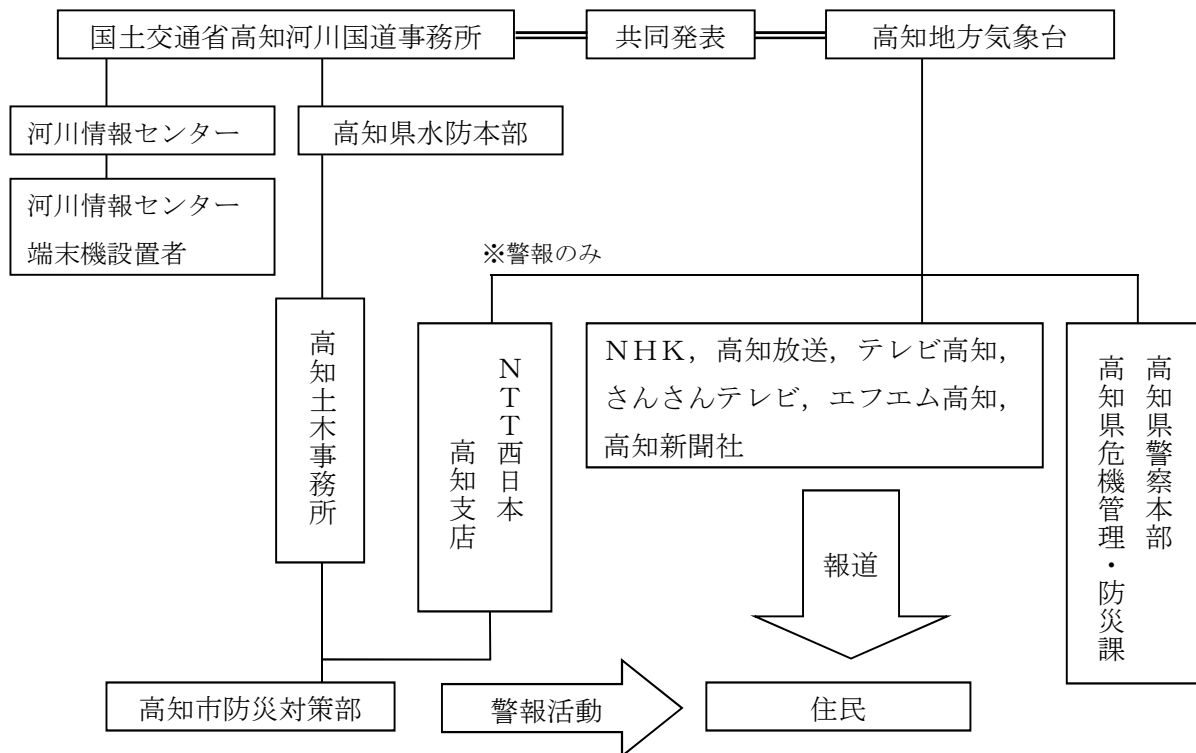
(2) 国土交通大臣が気象庁長官と共同して行う洪水予報(水防法第 10 条第 2 項)の通知を受けた高知県知事の水防管理者への通知

河川名	予報にかかる事項の通知			連絡方法 ※連絡様式は高知県水防計画 付属資料へ記載
	発報担当者	受報関係担当者 (発報担当者)	水防管理団体 (受報関係担当者)	
物部川	高知県水防本部	高知土木事務所	高知市防災対策部	電話, FAX, メール
仁淀川	高知県水防本部	高知土木事務所	高知市防災対策部	電話, FAX, メール

■国土交通省が気象庁長官と共同して行う洪水予報を国土交通省から連絡を受けた場合の連絡系統（物部川）



■国土交通省が気象庁長官と共同して行う洪水予報を国土交通省から連絡を受けた場合の連絡系統（仁淀川）



2 水防警報

(1) 国土交通大臣が行う水防警報の警報事項の通知を受けた高知県知事の水防管理者への通知

(ア) 水防警報河川

河川名	警報にかかる事項の通知			連絡方法 ※連絡様式は高知県水防計画 付属資料に記載
	発報担当者	受報関係担当者 (発報担当者)	水防管理団体 (受報関係担当者)	
物部川	高知県水防本部	高知土木事務所	高知市防災対策部	電話, FAX, メール
仁淀川	高知県水防本部	高知土木事務所	高知市防災対策部	電話, FAX, メール

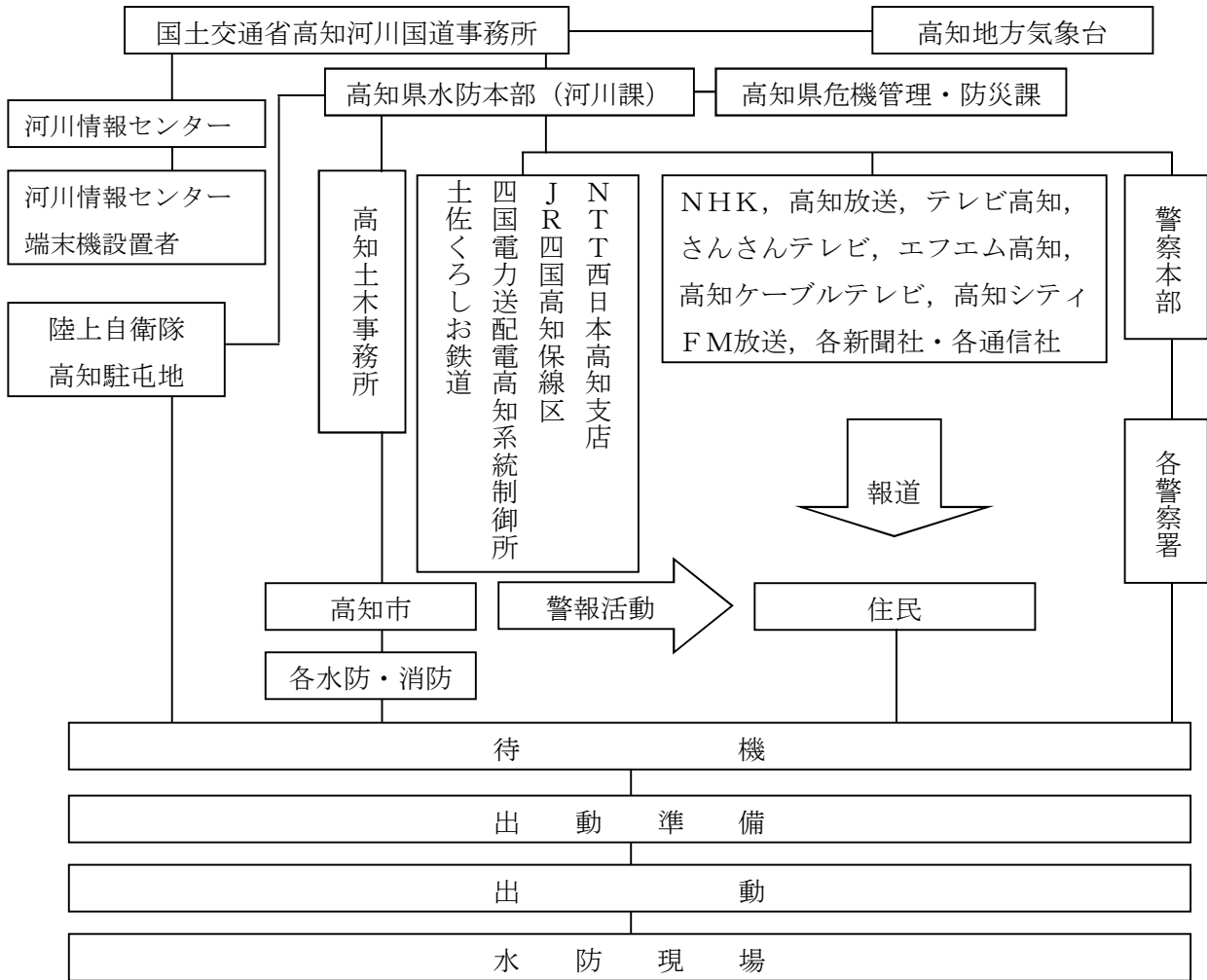
(イ) 水防警報海岸

海岸名	警報にかかる事項の通知			連絡方法 ※連絡様式は高知県水防計画 付属資料に記載
	発報担当者	受報関係担当者 (発報担当者)	水防管理団体 (受報関係担当者)	
高知 海岸	高知県水防本部	高知土木事務所	高知市防災対策部	電話, FAX, メール

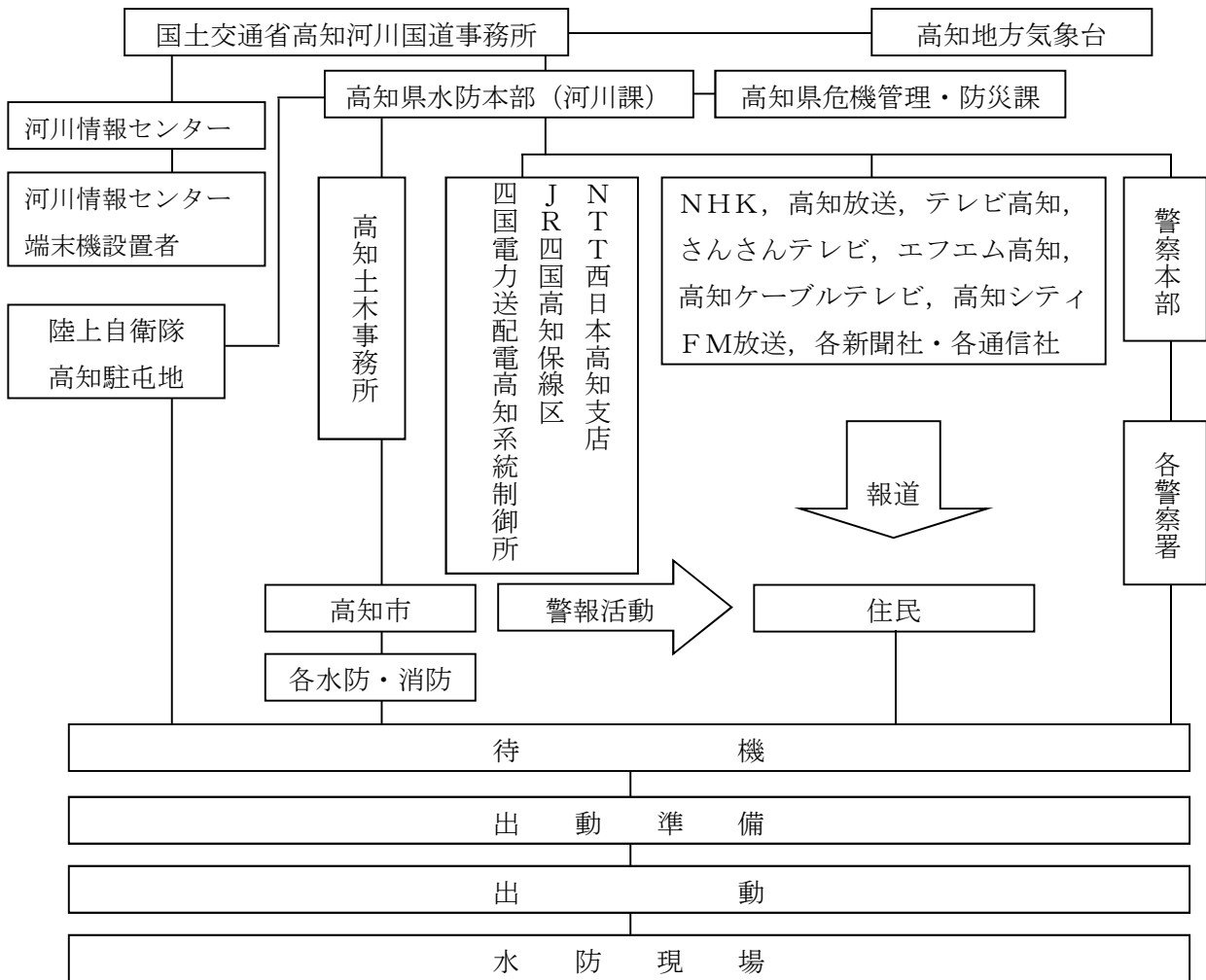
(2) 知事が行う水防警報の警報事項の通知

河川名	警報にかかる事項の通知			連絡方法 ※連絡様式は高知県水防計画 付属資料に記載
	発報担当者	受報関係担当者 (発報担当者)	水防管理団体 (受報関係担当者)	
国分川	高知県水防本部	高知土木事務所	高知市防災対策部	電話, FAX
鏡川		高知土木事務所		

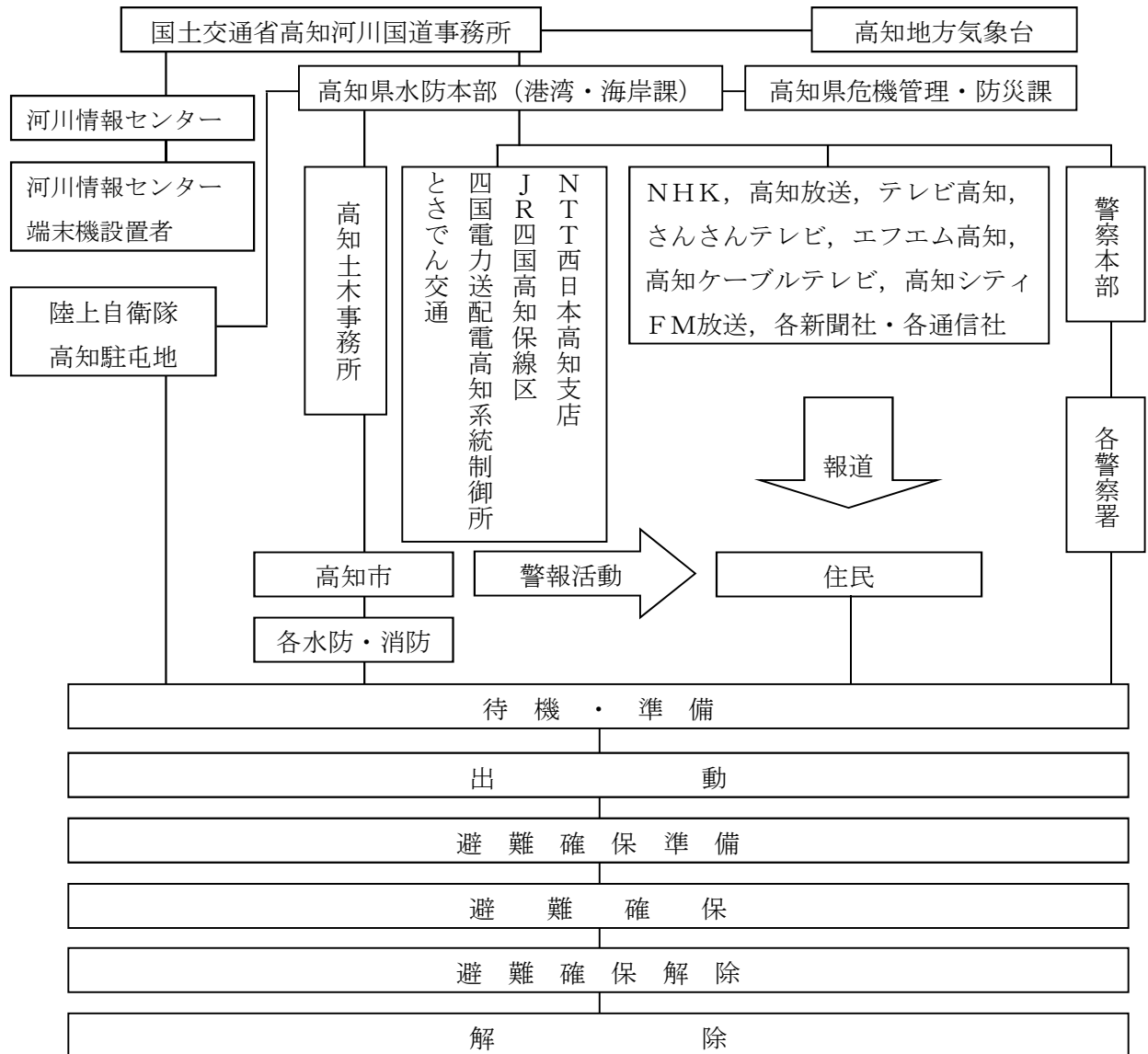
■国土交通省から水防警報の連絡を受けた場合の連絡系統 (物部川)



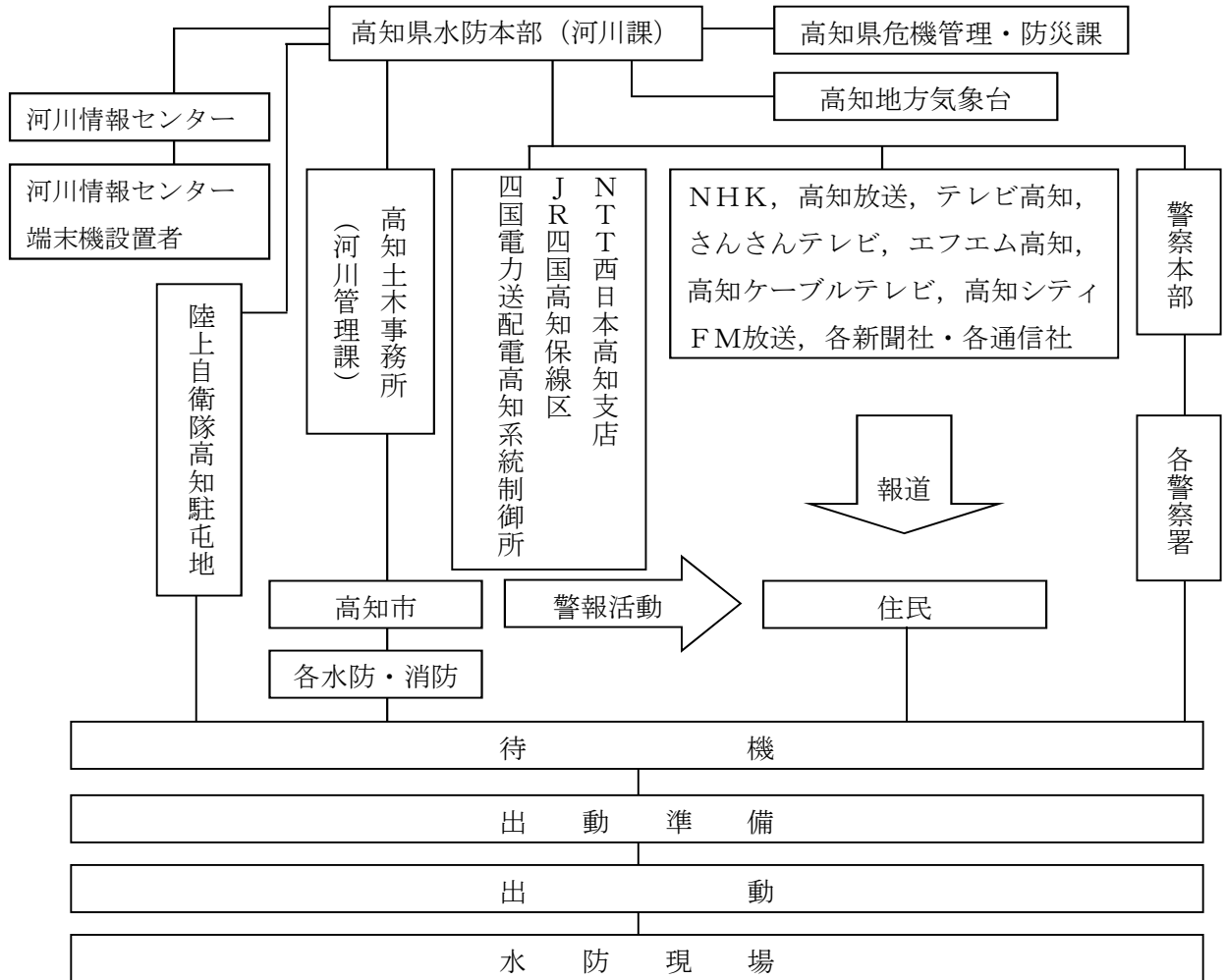
■国土交通省から水防警報の連絡を受けた場合の連絡系統 (仁淀川)



■国土交通省から水防警報の連絡を受けた場合の連絡系統（高知海岸）



■知事の指定河川における水防警報の連絡系統（国分川・鏡川）



3 災害予防活動

国土交通省所管地すべり防止区域一覧表

整理番号	指定番号	区域名	指定		郡・市	大字	面積(h)				備考
			年月日	告示番号			耕地	林地	その他	面積計	
166	18	吉原	S35.10.1	2121	高知市	鏡吉原	10.38	1.48	0.50	12.36	
160	46	円行寺	S43.2.5	115	高知市	円行寺	11.21	6.46	1.22	18.89	
	60		S53.4.21	876			4.14	9.70	1.27	15.11	追加指定
159	59	布師田	S53.4.21	876	高知市	布師田	4.68	7.38	4.03	16.09	
161	61	筆山	S53.4.21	876	高知市	筆山町・大原町		6.42	3.15	9.57	
162	62	土佐山中切	S53.4.21	876	高知市	土佐山中切	9.00	17.77	9.52	36.29	
165	63	大河内	S53.4.21	876	高知市	鏡大河内	4.96	5.39	0.88	11.23	
169	64	トチノ木	S53.4.21	876	高知市	鏡大利	11.19	35.24	3.73	50.16	
170	65	上大利	S53.4.21	876	高知市	鏡大利	7.26	22.46	1.74	31.46	
168	84	今井	S54.3.17	429	高知市	鏡今井	12.71	14.39	3.32	30.42	
180	106	鏡の淵	H27.12.28	1270	高知市	針原・鏡去坂	0.47	6.55	0.48	7.50	

農林水産省農村振興局所管 地すべり防止地区一覧表

整理番号	地すべり区域名	指定年月日	告示番号	所在地			関係戸数	指定面積 ha	備考
				郡・市	町・村	字			
	高知市								
22	三谷	S53.3.31	416	高知市		三谷	20	23.00	
27	去坂	S54.3.31	575	〃	鏡	去坂	15	31.40	
29	吉井	S55.3.29 H10.7.22	411 1,069	〃		吉井	33	38.00 11.00	
44	横矢	S63.3.26	358	〃	鏡	横矢	19	60.68	
47	坂口	H2.3.16	424	〃	〃	坂口	14	52.62	
49	領家	H3.10.24	1,298	〃		領家	16	24.50	
55	行川	H10.7.22	1,070	〃		行川	5	30.00	
計	7地区						122	271.20	

砂防指定地一覧表

番号	溪流名	地区名	大字	字	指定年月日	告示番号	指定地延長(m)	指定面積(h)	備考
175	長谷川	春野町	西分	茂城 他	S27. 8. 18	1, 144	3, 400. 0	3. 91	
268	小山谷川	鏡	小山	ミヲヒゲ 他	S28. 5. 29	960	700. 0	0. 81	
269	行川川	高知市	行川	河崎 他	S28. 5. 29	960	3, 400. 0	3. 91	
277	黒鞆谷川	鏡	草峰	ハチダイ 他	S29. 1. 13	16	600. 0	0. 69	
320	梅の木川	鏡	梅の木	不動ヶ滝 他	S31. 1. 24	101	3, 100. 0	3. 57	
632	大谷川及び支川	高知市	一宮	奥加領川	S42. 3. 31	1, 161	1, 690. 0	122	
633	宮ノ谷川	高知市	宮ノ谷	鉢伏山	S42. 3. 31	1, 161	440. 0	0. 51	
634	内ノ谷川	春野町	内ノ谷	天神谷	S42. 3. 31	1, 161	3, 900. 0	13. 07	
673	赤井谷川及び支川、大谷川及び支川並びにカラ谷川	高知市	円行寺	堂ヶ奈路 他	S42. 8. 14	2, 399	4, 700. 0	51. 95	赤井谷川
811	紅水川、東楠谷川及び西楠谷川	高知市	福井町	西長尾 他	S44. 6. 6	3, 028	2, 000. 0	68. 85	紅水川
860	高川川	土佐山	高川	ツエ谷	S47. 2. 28	284	3, 500. 0	19. 25	
886	東谷川	高知市	東秦泉寺	堂ヶ奈路	S47. 6. 20	1, 119	1, 085. 0	2. 09	
887	西谷川	高知市	横浜	有馬	S47. 6. 20	1, 119	1, 450. 0	1. 85	
894	竹島川	高知市	南中山 他	中山南平	S47. 12. 27	2, 190	460. 0	4. 25	
976	吉野川	高知市	神田	ハケドメ 他	S49. 4. 30	651	800. 0	1. 6	
981	吉野川及び支川	高知市	神田	上羽毛留	S50. 4. 30	806	1, 050. 0	0. 9	
982	海老川	高知市	朝倉	鳥屋の奥 他	S50. 4. 30	806	780. 0	2. 27	
1, 009	網代谷川	高知市	朝倉	鏡岩	S51. 2. 18	157	750. 0	-0. 95	解除H20. 10. 29
1, 010	重倉川	高知市 土佐山	一宮重倉 土佐山	ヲシトコ アセ山 他	S51. 2. 18	157	650. 0	1. 5	
1, 031	吉原川	鏡	吉原	西谷	S51. 8. 21	1, 223	110. 0	0. 4	
1, 032	小山谷川支流	鏡	小山	下タカゲ 他	S51. 8. 21	1, 223	600. 0	1. 94	
1, 063	金谷川及び支川	高知市	三谷	宮ノ下	S52. 2. 16	115	720. 0	3	
1, 064	的淵川	鏡	横矢 他	ヲトガフチ 他	S52. 2. 16	115	380. 0	3. 8	
1, 065	柿の又川	鏡	柿ノ又	西トヤノモリ	S52. 2. 16	115	290. 0	1. 6	
1, 066	坂口川	鏡	横矢	イケノハエ	S52. 2. 16	115	530. 0	2. 7	
1, 067	手水川	鏡	吉原	下手水 他	S52. 2. 16	115	260. 0	1	
1, 100	トチノ木谷川	鏡	大利	松名 他	S53. 1. 7	8	540. 0	1. 8	
1, 101	松ノ木谷川及び松野木谷川支川	鏡	大利	岸ノ下タ 他	S53. 1. 7	8	300. 0	2. 5	
1, 127	伏尾谷川	高知市	北秦泉寺	西の谷 他	S53. 1. 23	51	230. 0	1. 34	
1, 128	梅ノ木川及び梅ノ木川支川	鏡	増原 他	川奈路 他	S53. 1. 23	51	950. 0	7. 7	
1, 129	長谷川及び長谷川支川	高知市 春野町	神田 西分	南治国山 他 治国谷仲田	S53. 1. 23	51	1, 460. 0 100. 0	8. 3 0. 12	内 支川
1, 137	屋間ヶ谷川	高知市	深谷町		S53. 4. 27	916	280. 0	0. 93	
1, 138	吉原川	鏡	白岩	マツガモリ 他	S53. 4. 27	916	650. 0	6. 5	
1, 154	淋し谷川	高知市	北秦泉寺町	淋し谷	S54. 1. 31	107	220. 0	1. 07	
1, 155	網川谷川	土佐山	都網	フチノ上 他	S54. 1. 31	107	220. 0	0. 81	
1, 156	美女谷川	土佐山	弘瀬	出口	S54. 1. 31	107	300. 0	0. 94	
1, 157	西川川	土佐山	西川	指出	S54. 1. 31	107	200. 0	0. 73	
1, 159	高見谷川	高知市	北高見町		S54. 1. 31	107	185. 0	0. 73	
1, 192	白木谷川	高知市	深谷町		S55. 3. 24	422	400. 0	0. 78	
1, 193	吉野川左第一支川及び吉野川左第二支川	高知市	神田	岩の下 他	S55. 3. 24	422	245. 0	2. 04	
1, 215	阿弥蛇ヶ谷川	高知市	深谷町		S55. 5. 8	952	250. 0		
1, 216	竹島長谷川	高知市	深谷町		S55. 5. 8	952	305. 0		
1, 239	大山谷川	高知市	孕西町		S56. 6. 20	1, 186	200. 0	1. 75	
1, 240	西竹島川	高知市	深谷町		S56. 6. 20	1, 186	380. 0	2. 2	
1, 241	久安川	高知市	一宮		S56. 6. 20	1, 186	250. 0	1. 32	
1, 318	不動ヶ谷川	高知市	一宮	円蔵坊 他	S59. 3. 24	701	250. 0	0. 61	
1, 319	久安川	高知市	一宮	中ノ谷 他	S59. 3. 24	701	120. 0	0. 51	
1, 320	穴熊川及び同左支川	高知市	円行寺 他	横平	S59. 3. 24	701	370. 0	0. 9	
1, 321	孕西谷川	高知市	孕西町	岩ヶ谷 他	S59. 3. 24	701	250. 0	0. 59	
1, 350	広沢川	高知市	一宮	下サルバミ 他	S59. 9. 14	1, 327	200. 0	0. 66	
1, 360	八ヶ川	高知市	一宮	ダイノ本 他	S60. 1. 28	111	1, 160. 0	0. 44	
1, 361	堂所川	高知市	宗安寺	中山 他	S60. 1. 28	111	330. 0	1. 5	
1, 362	鳴谷川	高知市	五台山	鳴谷観音堂奥ノ谷 他	S60. 1. 28	111	50. 0	0. 1	
1, 397	観音寺谷川	高知市	孕西町	白石ヶ畝	S60. 10. 28	1, 440	115. 0	0. 3	
1, 398	赤坂川	高知市	神田	東赤坂 他	S60. 10. 28	1, 440	100. 0	0. 7	
1, 399	広沢川	高知市	一宮	中須 他	S60. 10. 28	1, 440	176. 0	0. 18	
1, 400	西ノ谷川及び同右支川	春野町	東諸木	金光山 他	S60. 10. 28	1, 440	185. 0	0. 55	
1, 444	走出川	高知市	朝倉	所林 他	S62. 3. 30	845	230. 0	1. 2	
1, 445	観音寺谷川	高知市	孕西町	白石ヶ畝	S62. 3. 30	845	50. 0	0. 07	
1, 469	大楠川	高知市	一宮	梅ノ木谷 他	S63. 2. 16	200	110. 0	0. 13	

番号	溪流名	地区名	大字	字	指定年月日	告示番号	指定地延長(m)	指定面積(h)	備考
1,470	薊野川	高知市	薊野	地主谷 他	S63. 2. 16	200	240.0	0.4	
1,471	西谷川	高知市	孕西町	白石ヶ畝	S63. 2. 16	200	100.0	0.25	
1,496	赤坂川	高知市	神田	東赤坂 他	S63.11. 8	2,149	90.0	0.12	
1,497	東谷川及び同右支川	春野町	東諸木	金光山 他	S63.11. 8	2,149	1,950.0	0.5	
1,556	志奈弥川	高知市	一宮	下ジルクビ 他	H 2. 1. 24	77	175.0	0.72	
1,563	天狗谷川	高知市	一宮	西トビガトラ 他	H 2. 3. 9	481	91.0	0.32	
1,564	堅場谷川及び同右支川	高知市	薊野	クマカ峠 他	H 2. 3. 9	481	215.0	0.77	
1,661	妙見谷川	高知市	薊野	妙見谷 他	H 5. 3. 16	765	130.0	1.02	
1,662	タチバ谷川	高知市	中秦泉寺	大柳	H 5. 3. 16	765	157.0	0.38	
1,675	岩屋西谷川	高知市	薊野	笹ヶ峠 他	H 5.11. 19	2,194	140.0	0.42	
1,676	金谷東谷川	高知市	中秦泉寺	松尾	H 5.11. 19	2,194	220.0	1	
1,677	西川川	土佐山	西川	東中野尾 他	H 5.11. 19	2,194	435.0	1.91	
1,749	孝々谷川	高知市	薊野	堅場谷 他	H 8. 4. 11	1,205	200.0	0.26	
1,761	三谷川	高知市	三谷	泉 他	H 8.12. 13	2,257	190.0	0.31	
1,776	吉原川	鏡	吉原 他	河内ヶ峯 他	H 9. 6. 12	1,320	450.0	3.6	
1,785	薬師東谷川	春野町	弘岡中	橋谷	H10. 3. 17	645	420.0	5.3	
1,803	高神川	高知市	神田	水谷 他	H10. 3. 23	775	265.0	1.49	
1,826	菖蒲川	土佐山	菖蒲	姥ヶ谷 他	H11. 3. 19	743	440.0	4.2	
1,829	三谷川	高知市	三谷	牛渡瀬 他	H11. 3. 19	743	250.0	0.62	
1,830	東孕川	高知市	五台山	柳ヶ礁山 他	H11. 3. 19	743	185.0	0.95	
1,843	寿念谷川	春野町	甲殿	寺ヶ谷 他	H11. 7. 2	1,453	370.0	4.25	
1,851	山谷川	高知市	孕西町	石川山	H11. 7. 2	1,453	240.0	1.19	
1,852	大山谷川	高知市	孕西町	丸木谷南ノ丸 他	H11. 7. 2	1,453	460.0	5.33	
1,853	南竹島川	高知市	深谷町	屋魔ヶ谷 他	H11. 7. 2	1,453	211.0	0.82	
1,854	辰ノ尾川	高知市	神田	奥地京谷 他	H11. 7. 2	1,453	120.0	0.44	
1,855	菅西谷川	春野町	西畑	カチキ山 他	H11. 9. 24	1,763	210.0	1.5	
1,861	坂本川	春野町	吉原	奥ノハエ 他	H12. 1. 27	160	285.0	1.99	
1,862	イヨ谷川	春野町	弘岡下	伊与川南平	H12. 1. 27	160	200.0	2.12	
1,863	大谷川	春野町	秋山	大谷	H12. 1. 27	160	186.0	0.89	
1,894	大谷東川	高知市	一宮	大坂 他	H12.11. 28	2,247	190.0	0.44	
1,911	大山谷川	高知市	孕西町	丸木谷南ノ丸 他	H13. 3. 16	251	22.0	0.02	
1,914	孕西川	高知市	孕西町	岩ヶ谷 他	H13.12. 7	1,733	185.0	0.44	
1,918	孕西谷川	高知市	孕西町	石川山	H13.12. 7	1,739			部分解除
1,933	中の谷川	高知市	五台山	武反田 他	H14.10. 8	875	140.0	0.72	
1,938	的淵谷川	鏡	的淵	チゞガナ口	H15. 1. 10	31	90.0	0.282	
1,942	水谷川	高知市	西久万	水谷 他	H15. 3. 28	296	155.0	0.37	
1,943	山谷川	高知市	孕西町	石川山	H15. 3. 28	296	20.0	0.05	
1,980	宮ノ谷川右支川	高知市	介良	ムクタニ 他	H16. 8. 12	941	291.2	1.6741	
2,018	網代谷川	高知市	朝倉	アヅノ山・鏡岩	H20.10. 29	1,299	281.0	0.9507	再指定
2,050	唐谷川	高知市	五台山	葛目山	H23.10. 19	1,046	303.3	4.8757	
2,115	大谷川	高知市	一宮	奥針ノ木	R2. 6. 4	638	592.0	5.0899	
2,130	みづき奥谷川	高知市	みづき山、みづき下田	阿生谷 他	R3. 9. 27	1,285	821.2	29.9612	
2,146	名切川	高知市	宇津野	一ノ谷 他	R5. 3. 31	246	1,056.8	22.5808	

土砂災害警戒区域及び土砂災害特別警戒区域一覧表（令和6年1月31日時点）

箇所番号	区域の名称	区域の所在地	警戒区域指定（Y）				特別警戒区域指定（R）			自然現象の種類	砂防・急傾法指定	小学校区	告示数
			初回	2回目	3回目	解除	初回	2回目	解除				
201-27-001 a	行川川(12)	高知市行川	H20.3.25	R4.1.14			R4.1.14			土石流	—	行川	1
201-27-001 b	行川川(13)	高知市行川	H20.3.25	R4.1.14			R4.1.14			土石流	—	行川	2
201-27-002 a	行川川(10)	高知市行川	H20.3.25	R4.1.14			R4.1.14			土石流	—	行川	3
201-27-002 b	行川川(11)	高知市行川	H20.3.25	R4.1.14			R4.1.14			土石流	—	行川	4
201-27-003	行川川(7)	高知市行川、上里及び領家	H20.3.25	R4.1.14			R4.1.14			土石流	行川川	行川	5
201-27-201	行川川(9)	高知市行川	H20.3.25	R4.1.14			R4.1.14			土石流	—	行川	6
201-27-202	行川川(8)	高知市行川	H20.3.25	R4.1.14			R4.1.14			土石流	—	行川	7
201-27-203	鏡川(6)	高知市柴巻	H20.3.25	R4.1.14			R4.1.14			土石流	—	初月	8
201-28-001	大谷川(6)	高知市一宮、一宮東町三丁目、一宮東町四丁目及び一宮東町五丁目	H20.3.25	R2.9.23			R2.9.23			土石流	大谷川	一宮東	9
201-28-002	大谷川(5)	高知市一宮、一宮東町三丁目、一宮東町四丁目及び一宮東町五丁目	H20.3.25	R2.9.23			R2.9.23			土石流	大谷川	一宮東	10
201-28-003	大谷川(4)	高知市一宮、一宮東町三丁目、一宮東町四丁目及び一宮東町六丁目	H20.3.25	R2.9.23						土石流	大谷川	一宮東	11
201-28-004	大谷川(3)	高知市一宮、一宮しなね二丁目、一宮東町四丁目及び一宮東町五丁目	H20.3.25	R2.9.23						土石流	大谷川及び支川	一宮東	12
201-28-005 a	大谷川(2)	高知市一宮、一宮しなね二丁目、一宮東町四丁目及び一宮東町五丁目	H20.3.25	R2.9.23			R2.9.23			土石流	大谷川及び支川	一宮東	13
201-28-005 b	大谷川(1)	高知市一宮、一宮しなね二丁目、一宮東町四丁目及び一宮東町六丁目	H20.3.25	R2.9.23			R2.9.23			土石流	大谷川及び支川	一宮東	14
201-28-006	志泰弥川	高知市一宮しなね一丁目及び一宮しなね二丁目	H20.3.25	R2.9.23			R2.9.23			土石流	—	一宮	15
201-28-007	ハケ川	高知市一宮	H20.3.25	R2.9.23						土石流	ハケ川	一宮	16
201-28-008	大楠川	高知市一宮、一宮しなね一丁目及び一宮しなね二丁目	H20.3.25	R2.9.23			R2.9.23			土石流	—	一宮	17
201-28-009 a	広沢川(2)	高知市一宮及び一宮西町二丁目	H20.3.25	R2.9.23			R2.9.23			土石流	広沢川	一宮	18
201-28-009 b	広沢川(1)	高知市一宮、一宮西町二丁目及び一宮西町四丁目	H20.3.25	R2.9.23			R2.9.23			土石流	広沢川	一宮	19
201-28-010	岩屋川	高知市薊野	H20.3.25	R3.7.27			R3.7.27			土石流	—	泉野	20
201-28-011	薊野川(10)	高知市薊野	H20.3.25	R3.7.27			R3.7.27			土石流	薊野川	泉野	21
201-28-012 a	薊野川(9)	高知市薊野	H20.3.25	R3.7.27			R3.7.27			土石流	薊野川	泉野	22
201-28-012 b	薊野川(8)	高知市薊野	H20.3.25	R3.7.27			R3.7.27			土石流	薊野川	泉野	23
201-28-012 c	薊野川(7)	高知市薊野	H20.3.25	R3.7.27			R3.7.27			土石流	薊野川	泉野	24
201-28-012 d	薊野川(6)	高知市薊野	H20.3.25	R3.7.27			R3.7.27			土石流	薊野川	泉野	25
201-28-013	東谷川(1)	高知市東泰泉寺	H20.3.25				R3.7.27			土石流	東谷川	泉野	26
201-28-014	伏尾谷川(1)	高知市北泰泉寺	H20.3.25	R3.7.20			R3.7.20			土石流	—	泰	27
201-28-015	伏尾谷川(2)	高知市北泰泉寺	H20.3.25	R3.7.20						土石流	伏尾谷川	泰	28
201-28-016	伏尾谷川(3)	高知市七ツ瀬	H20.3.25	R3.7.20			R3.7.20			土石流	—	泰	29
201-28-017	金谷川(6)	高知市中泰泉寺及び三谷	H20.3.25	R3.7.20			R3.7.20			土石流	金谷川及び支川	泰	30
201-28-018	金谷川(5)	高知市中泰泉寺及び三谷	H20.3.25	R3.7.20			R3.7.20			土石流	金谷川及び支川	泰	31
201-28-019	金谷川(4)	高知市中泰泉寺及び三谷	H20.3.25	R3.7.20			R3.7.20			土石流	金谷川及び支川	泰	32
201-28-020	金谷川(3)	高知市中泰泉寺及び三谷	H20.3.25	R3.7.20			R3.7.20			土石流	金谷川及び支川	泰	33
201-28-021	赤井谷川(6)	高知市円行寺	H20.3.25	R4.1.14						土石流	赤井谷川及び支川	初月	34
201-28-022	穴熊川(1)	高知市円行寺	H20.3.25	R4.1.14			R4.1.14			土石流	—	初月	35
201-28-023	赤井谷川(1)	高知市円行寺	H20.3.25	R4.1.14			R4.1.14			土石流	赤井谷川及び支川	初月	36
201-28-024	菅ノ草川(1)	高知市七ツ瀬	H20.3.25	R3.7.20			R3.7.20			土石流	—	泰	37
201-28-025	菅ノ草川(2)	高知市七ツ瀬	H20.3.25	R3.7.20			R3.7.20			土石流	—	泰	38
201-28-026	重倉川(1)	高知市重倉及び七ツ瀬	H20.3.25	R4.1.14			R4.1.14			土石流	—	久重	39
201-28-027	重倉川(2)	高知市重倉	H20.3.25	R4.1.14			R4.1.14			土石流	—	久重	40
201-28-028	重倉川(7)	高知市重倉	H20.3.25	R4.1.14			R4.1.14			土石流	—	久重	41
201-28-029	重倉川(8)	高知市重倉	H20.3.25	R4.1.14			R4.1.14			土石流	—	久重	42
201-28-030	重倉川(10)	高知市重倉及び久礼野	H20.3.25	R4.1.14			R4.1.14			土石流	—	久重	43
201-28-031	重倉川(11)	高知市久礼野	H20.3.25	R4.1.14			R4.1.14			土石流	—	久重	44
201-28-032	重倉川(12)	高知市久礼野	H20.3.25	R4.1.14			R4.1.14			土石流	—	久重	45
201-28-201	不動ヶ谷川(1)	高知市一宮、一宮しなね一丁目及び一宮しなね二丁目	H20.3.25	R2.9.23			R2.9.23			土石流	不動ヶ谷川	一宮	46
201-28-202	不動ヶ谷川(2)	高知市一宮、一宮しなね一丁目及び一宮しなね三丁目	H20.3.25	R2.9.23			R2.9.23			土石流	不動ヶ谷川	一宮	47
201-28-203 a	久安川(5)	高知市一宮	H20.3.25	R2.9.23			R2.9.23			土石流	久安川	一宮	48
201-28-203 b	久安川(4)	高知市一宮	H20.3.25	R2.9.23			R2.9.23			土石流	久安川	一宮	49
201-28-203 c	久安川(3)	高知市一宮	H20.3.25	R2.9.23			R2.9.23			土石流	久安川	一宮	50
201-28-203 d	久安川(2)	高知市一宮、一宮西町二丁目及び一宮西町四丁目	H20.3.25	R2.9.23			R2.9.23			土石流	久安川	一宮	51
201-28-203 e	久安川(1)	高知市一宮	H20.3.25	R2.9.23			R2.9.23			土石流	久安川	一宮	52
201-28-204	薊野川(1)	高知市薊野及び薊野北町四丁目	H20.3.25	R3.7.27			R3.7.27			土石流	妙見谷川	泉野	53
201-28-205	薊野川(11)	高知市薊野	H20.3.25	R3.7.27						土石流	岩屋西谷川	泉野	54
201-28-206 a	薊野川(5)	高知市薊野	H20.3.25	R3.7.27						土石流	堅場谷川	泉野	55
201-28-206 b	薊野川(4)	高知市薊野	H20.3.25	R3.7.27						土石流	堅場谷川	泉野	56
201-28-206 c	薊野川(3)	高知市薊野	H20.3.25	R3.7.27			R3.7.27			土石流	堅場谷川	泉野	57
201-28-206 d	薊野川(2)	高知市薊野	H20.3.25	R3.7.27			R3.7.27			土石流	堅場谷川	泉野	58
201-28-207	金谷川(7)	高知市中泰泉寺	H20.3.25	R4.3.22			R3.7.20			土石流	金谷東谷川	泰	59
201-28-208	金谷川(2)	高知市中泰泉寺	H20.3.25	R3.7.20						土石流	金谷東谷川	泰	60
201-28-209	赤井谷川(5)	高知市円行寺	H20.3.25	R4.1.14			R4.1.14			土石流	赤井谷川及び支川	初月	61
201-28-210	赤井谷川(4)	高知市円行寺	H20.3.25	R4.1.14			R4.1.14			土石流	赤井谷川及び支川	初月	62
201-28-211	赤井谷川(3)	高知市円行寺	H20.3.25	R4.1.14			R4.1.14			土石流	赤井谷川及び支川	初月	63
201-28-212	赤井谷川(2)	高知市円行寺	H20.3.25	R4.1.14			R4.1.14			土石流	赤井谷川及び支川	初月	64

土砂災害警戒区域及び土砂災害特別警戒区域一覧表（令和6年1月31日時点）

箇所番号	区域の名称	区域の所在地	警戒区域指定（Ｙ）				特別警戒区域指定（Ｒ）			自然現象の種類	砂防・急傾法指定	小学校区	告示数
			初回	2回目	3回目	解除	初回	2回目	解除				
201-28-213	穴熊川(2)	高知市柴巻及び円行寺	H20.3.25	R4.1.14			R4.1.14			土石流	赤井谷川及び支川	初月	65
201-28-214	普ノ草川(3)	高知市七ツ瀬	H20.3.25	R3.7.20			R3.7.20			土石流	—	秦	66
201-28-215	清水川(1)	高知市七ツ瀬	H20.3.25	R3.7.20			R3.7.20			土石流	—	秦	67
201-28-216	清水川(2)	高知市中秦泉寺及び三谷	H20.3.25	R3.7.20						土石流	—	秦	68
201-28-217	清水川(3)	高知市七ツ瀬	H20.3.25	R3.7.20						土石流	—	秦	69
201-28-218	重倉川(3)	高知市重倉	H20.3.25	R4.1.14			R4.1.14			土石流	—	久重	70
201-28-219	重倉川(4)	高知市重倉	H20.3.25	R4.1.14			R4.1.14			土石流	—	久重	71
201-28-220	重倉川(9)	高知市重倉及び久礼野	H20.3.25	R4.1.14			R4.1.14			土石流	—	久重	72
201-28-221	重倉川(13)	高知市久礼野	H20.3.25	R4.1.14			R4.1.14			土石流	—	久重	73
201-28-222	重倉川(5)	高知市重倉	H20.3.25	R4.1.14			R4.1.14			土石流	—	久重	74
201-28-223	重倉川(6)	高知市重倉及び久礼野	H20.3.25	R4.1.14			R4.1.14			土石流	—	久重	75
201-37-001	茶山川	高知市朝倉	H20.3.25	R3.12.28			R3.12.28			土石流	—	朝倉第二	76
201-37-002	網代谷川	高知市朝倉	H20.3.25							土石流	網代谷川	朝倉第二	77
201-37-003	神田川(1)	高知市針木北一丁目	H20.3.25	R3.12.28			R3.12.28			土石流	—	朝倉第二	78
201-37-004	南城山川	高知市朝倉	H20.3.25							土石流	—	朝倉第二	79
201-37-005	神田川(2)	高知市朝倉	H20.3.25	R3.12.28			R3.12.28			土石流	—	朝倉第二	80
201-37-006	野津古谷川	高知市朝倉	H20.3.25				R3.12.28			土石流	—	朝倉	81
201-37-007	啞内川(1)	高知市朝倉	H20.3.25	R3.12.28			R3.12.28			土石流	—	朝倉	82
201-37-008	啞内川(2)	高知市朝倉	H20.3.25	R3.12.28			R3.12.28			土石流	—	朝倉	83
201-37-009	啞内川(3)	高知市朝倉	H20.3.25	R3.12.28			R3.12.28			土石流	—	朝倉	84
201-37-010	啞内川(4)	高知市朝倉	H20.3.25	R3.12.28			R3.12.28			土石流	—	朝倉	85
201-37-011	啞内川(5)	高知市朝倉	H20.3.25	R3.12.28			R3.12.28			土石流	—	朝倉	86
201-37-012	江ノ口川(1)	高知市大谷	H20.3.25	R4.1.28			R4.1.28			土石流	—	旭	87
201-37-013	江ノ口川(2)	高知市大谷、鳥越及び西塚ノ原	H20.3.25	R4.1.28			R4.1.28			土石流	—	旭	88
201-37-014	江ノ口川(3)	高知市大谷及び鳥越	H20.3.25	R4.1.28			R4.1.28			土石流	—	旭	89
201-37-016	紅水川	高知市福井町	H20.3.25	R4.1.28						土石流	紅水川、東橋谷川及び西橋谷川	横内	90
201-37-017	鏡川(3)	高知市岩ヶ瀬及び朝倉	H20.3.25	R4.1.28			R4.1.28			土石流	—	旭	91
201-37-018	宗安寺川(1)	高知市宗安寺	H20.3.25	R3.12.28			R3.12.28			土石流	—	朝倉	92
201-37-019	宗安寺川(3)	高知市宗安寺	H20.3.25	R3.12.28			R3.12.28			土石流	—	朝倉	93
201-37-020	堂所川(2)	高知市宗安寺	H20.3.25	R3.12.28						土石流	堂所川	朝倉	94
201-37-021	堂所川(1)	高知市宗安寺	H20.3.25	R3.12.28			R3.12.28			土石流	—	朝倉	95
201-37-022	鏡川(4)	高知市鳥越、口細山及び尾立	H20.3.25	R4.1.28			R4.1.28			土石流	—	旭	96
201-37-023	行川川(2)	高知市領家及び唐岩	H20.3.25	R4.1.14			R4.1.14			土石流	—	行川	97
201-37-201	鏡川(5)	高知市岩ヶ瀬及び朝倉	H20.3.25	R4.1.28			R4.1.28			土石流	—	旭	98
201-37-202	鏡川(1)	高知市朝倉	H20.3.25	R3.12.28			R3.12.28			土石流	—	朝倉	99
201-37-203	宗安寺川(2)	高知市宗安寺	H20.3.25	R3.12.28			R3.12.28			土石流	—	朝倉	100
201-37-204	大節川(1)	高知市尾立	H20.3.25	R4.1.28			R4.1.28			土石流	—	旭	101
201-37-205	大節川(2)	高知市尾立	H20.3.25	R4.1.28			R4.1.28			土石流	—	旭	102
201-37-206	鏡川(2)	高知市宗安寺	H20.3.25	R3.12.28			R3.12.28			土石流	—	朝倉	103
201-37-207	佐山川(4)	高知市行川	H20.3.25	R4.1.14			R4.1.14			土石流	—	行川	104
201-37-208	佐山川(3)	高知市行川	H20.3.25	R4.1.14			R4.1.14			土石流	—	行川	105
201-37-209 a	佐山川(2)	高知市行川	H20.3.25	R4.1.14			R4.1.14			土石流	—	行川	106
201-37-209 b	佐山川(1)	高知市行川	H20.3.25	R4.1.14			R4.1.14			土石流	—	行川	107
201-37-210	行川川(6)	高知市行川、領家及び唐岩	H20.3.25	R4.1.14			R4.1.14			土石流	—	行川	108
201-37-211	行川川(1)	高知市領家及び唐岩	H20.3.25	R4.1.14			R4.1.14			土石流	—	行川	109
201-37-212 a	行川川(5)	高知市領家及び唐岩	H20.3.25	R4.1.14			R4.1.14			土石流	—	行川	110
201-37-212 b	行川川(4)	高知市領家及び唐岩	H20.3.25	R4.1.14			R4.1.14			土石流	—	行川	111
201-37-213	行川川(3)	高知市領家及び唐岩	H20.3.25	R4.1.14			R4.1.14			土石流	—	行川	112
201-37-501	嘩内川	高知市朝倉	H20.3.25				R3.12.28			土石流	—	朝倉	113
201-38-001	井ノ谷川	高知市長浜	H20.3.25							土石流	—	御畳瀬	114
201-38-002	新川川(2)	高知市長浜	H20.3.25	R4.3.22			R4.3.22			土石流	—	御畳瀬	115
201-38-003	草木谷川	高知市長浜	H20.3.25	R4.3.22			R4.3.22			土石流	—	横浜新町	116
201-38-004	西谷川(6)	高知市横浜	H19.3.27							土石流	—	横浜	117
201-38-005	奥ノ谷川	高知市横浜	H19.3.27							土石流	—	横浜	118
201-38-006 a	西谷川(3)	高知市横浜	H19.3.27							土石流	—	横浜	119
201-38-006 b	西谷川(4)	高知市横浜	H19.3.27	H24.3.16						土石流	—	横浜	120
201-38-006 c	西谷川(5)	高知市横浜	H19.3.27	H24.3.16						土石流	—	横浜	121
201-38-007	中の谷川	高知市横浜	H19.3.27							土石流	—	横浜	122
201-38-008	安ヶ谷川	高知市横浜	H19.3.27							土石流	—	横浜	123
201-38-009	灘谷川(1)	高知市横浜	H19.3.27	H22.12.24						土石流	—	横浜	124
201-38-010	灘谷川(2)	高知市横浜	H19.3.27							土石流	—	横浜	125
201-38-011	灘谷川(3)	高知市横浜	H19.3.27							土石流	—	横浜	126
201-38-012	灘谷川(4)	高知市横浜	H19.3.27							土石流	—	横浜	127

土砂災害警戒区域及び土砂災害特別警戒区域一覧表（令和6年1月31日時点）

箇所番号	区域の名称	区域の所在地	警戒区域指定（Ｙ）				特別警戒区域指定（Ｒ）			自然現象の種類	砂防・急傾法指定	小学校区	告示数
			初回	2回目	3回目	解除	初回	2回目	解除				
201-38-013	執行谷川	高知市横浜	H19.3.27							土石流	—	横浜	128
201-38-014	ジンドア西川	高知市横浜	H19.3.27					H22.12.24		土石流	—	横浜	129
201-38-015	ジンドア東川	高知市横浜	H19.3.27							土石流	—	横浜	130
201-38-016	姥ヶ谷川	高知市横浜	H19.3.27							土石流	—	横浜	131
201-38-017	孕小脇谷川	高知市横浜	H19.3.27							土石流	—	横浜	132
201-38-018	孕東谷川(1)	高知市孕東町	H18.3.24							土石流	—	潮江南	133
201-38-019	孕西谷川	高知市孕西町	H18.3.24							土石流	孕西川	潮江南	134
201-38-020	山谷川	高知市孕西町	H18.3.24							土石流	山谷川	潮江南	135
201-38-021	観音寺谷川	高知市孕西町	H18.3.24							土石流	観音寺谷川	潮江南	136
201-38-022	西谷川	高知市孕西町	H18.3.24							土石流	西谷川	潮江南	137
201-38-023	大山谷川	高知市孕西町	H18.3.24							土石流	大山谷川	潮江南	138
201-38-024	阿弥蛇ヶ谷川	高知市孕西町	H18.3.24							土石流	阿弥蛇ヶ谷川	潮江南	139
201-38-025	白木谷川	高知市孕西町及び深谷町	H18.3.24							土石流	白木谷川	潮江南	140
201-38-026	竹島長谷川	高知市深谷町	H18.3.24							土石流	竹島長谷川	潮江南	141
201-38-027	屋間ヶ谷川	高知市深谷町及び南中山	H18.3.24							土石流	屋間ヶ谷川	潮江南	142
201-38-028 a	西竹島川	高知市深谷町及び南中山	H18.3.24					H20.12.19		土石流	西竹島川	潮江南	143
201-38-028 b	南竹島川	高知市深谷町及び南中山	H18.3.24							土石流	南竹島川	潮江南	144
201-38-029	竹島川	高知市深谷町及び南中山	H18.3.24							土石流	竹島川	潮江南	145
201-38-030	高見川	高知市北中山及び高見町	H18.3.24					H20.12.19		土石流	—	潮江南	146
201-38-031	北高見川	高知市塩屋崎町二丁目及び北高見町	H19.3.27	R4.1.14				R4.1.14		土石流	—	潮江	147
201-38-032 a	箆山川	高知市箆山町、小石木町及び大原町	H19.3.27	R4.1.14				R4.1.14		土石流	—	第六	148
201-38-032 b	箆山川(2)	高知市箆山町、小石木町及び大原町	R4.1.14					R4.1.14		土石流	—	第六	149
201-38-033	赤坂川	高知市神田	H20.3.25							土石流	赤坂川	神田	150
201-38-034	下羽気留川	高知市神田	H20.3.25					H27.3.24		土石流	吉野川及び支川	神田	151
201-38-035	吉野川(1)	高知市神田	H20.3.25							土石流	吉野川	神田	152
201-38-036	吉野川(2)	高知市神田	H20.3.25							土石流	吉野川左第一支川及び吉野川左第二支川	神田	153
201-38-037	高座川	高知市神田	H20.3.25	H28.3.18						土石流	—	神田	154
201-38-038	高神川	高知市神田	H20.3.25	H28.3.18						土石流	高神川	神田	155
201-38-039	西山谷川	高知市神田	H20.3.25	R3.12.28				R3.12.28		土石流	—	鴨田	156
201-38-040	久万川(2)	高知市万々	H20.3.25	R4.1.14				R4.1.14		土石流	—	初月	157
201-38-041	久万川(9)	高知市万々	H20.3.25	R4.1.14				R4.1.14		土石流	—	初月	158
201-38-042	久万川(3)	高知市万々	H20.3.25					R4.1.14		土石流	—	初月	159
201-38-043	久万川(5)	高知市西久万	H20.3.25	R4.1.14				R4.1.14		土石流	水谷川	初月	160
201-38-044	初月川(1)	高知市円行寺、みづき一丁目及びみづき三丁目	H20.3.25	R4.1.14				R4.1.14		土石流	—	初月	161
201-38-045	初月川(2)	高知市円行寺、みづき一丁目及びみづき三丁目	H20.3.25	R4.1.14				R4.1.14		土石流	—	初月	162
201-38-046	久万川(4)	高知しみづき三丁目及びみづき山	H20.3.25	R4.1.14				R4.1.14		土石流	—	初月	163
201-38-047	名切川(1)	高知市宇津野	H20.3.25	R3.7.20				R3.7.20		土石流	—	秦	164
201-38-049	名切川(4)	高知市宇津野及び加賀野井一丁目	H22.3.16	R3.7.20				R3.7.20		土石流	—	秦	165
201-38-050	金谷川(1)	高知市中秦泉寺	H20.3.25							土石流	タチバ谷川	秦	166
201-38-051	淋シ谷川(1)	高知市北秦泉寺	H20.3.25	R3.7.20				R3.7.20		土石流	—	秦	167
201-38-052	淋シ谷川(2)	高知市北秦泉寺	H20.3.25					R3.7.20		土石流	淋シ谷川	秦	168
201-38-053 a	久万川(7)	高知市東秦泉寺	H20.3.25	R3.7.27				R3.7.27		土石流	—	泉野	169
201-38-053 b	久万川(6)	高知市東秦泉寺	H20.3.25	R3.7.27				R3.7.27		土石流	—	泉野	170
201-38-054	東谷川(2)	高知市東秦泉寺	H20.3.25	R3.7.27				R3.7.27		土石流	東谷川	泉野	171
201-38-055	東谷川(3)	高知市薊野北町一丁目、薊野北町三丁目及び東秦泉寺	H20.3.25	R3.7.27				R3.7.27		土石流	—	泉野	172
201-38-056 a	大谷川(7)	高知市一宮徳谷	H20.3.25	R2.9.23				R2.9.23		土石流	—	一宮東	173
201-38-056 b	大谷川(8)	高知市一宮徳谷	H20.3.25	R2.9.23				R2.9.23		土石流	—	一宮東	174
201-38-057	大谷川(9)	高知市一宮徳谷	H20.3.25	R2.9.23				R2.9.23		土石流	—	一宮東	175
201-38-058	布師田川(1)	高知市布師田	H20.3.25	R2.9.23						土石流	—	布師田	176
201-38-059	布師田川(2)	高知市布師田	H20.3.25	R2.9.23				R2.9.23		土石流	—	布師田	177
201-38-060	布師田川(3)	高知市布師田	H20.3.25	R2.9.23				R2.9.23		土石流	—	布師田	178
201-38-061	布師田川(4)	高知市布師田	H20.3.25	R2.9.23				R2.9.23		土石流	—	布師田	179
201-38-062	布師田川(5)	高知市布師田	H20.3.25	R2.9.23				R2.9.23		土石流	—	布師田	180
201-38-063	布師田川(6)	高知市布師田	H20.3.25	R2.9.23				R2.9.23		土石流	—	布師田	181
201-38-064	介良川	高知市介良	H20.3.25	R3.11.19				R3.11.19		土石流	—	介良	182
201-38-065	宮ノ谷川	高知市介良	H20.3.25	R4.3.22						土石流	宮ノ谷川及び宮ノ谷川右支川	介良	183
201-38-066	鳴谷川	高知市五台山	H21.6.19					R4.3.22		土石流	五台山坂本	五台山	184
201-38-067	奥ノ谷	高知市五台山	H21.6.19					R4.3.22		土石流	—	五台山	185
201-38-068	吹井川(1)	高知市仁井田	H21.6.19					R4.3.22		土石流	—	五台山	186
201-38-069	吹井川(2)	高知市仁井田	H21.6.19	R4.3.22				R4.3.22		土石流	—	五台山	187
201-38-070	下田川(1)	高知市五台山	H21.6.19	R4.3.22						土石流	—	五台山	188
201-38-071	西ノ谷	高知市五台山	H21.6.19	R4.3.22						土石流	—	五台山	189

土砂災害警戒区域及び土砂災害特別警戒区域一覧表（令和6年1月31日時点）

箇所番号	区域の名称	区域の所在地	警戒区域指定（Ｙ）				特別警戒区域指定（Ｒ）			自然現象の種類	砂防・急傾法指定	小学校区	告示数
			初回	2回目	3回目	解除	初回	2回目	解除				
201-38-072	下田川(2)	高知市五台山	H21.6.19	R4.3.22			R4.3.22			土石流	—	五台山	190
201-38-073	下田川(3)	高知市五台山	H21.6.19	R4.3.22			R4.3.22			土石流	—	五台山	191
201-38-074	下田川(4)	高知市五台山	H21.6.19	R4.3.22			R4.3.22			土石流	—	五台山	192
201-38-075	中の谷	高知市五台山	H21.6.19	R4.3.22						土石流	中の谷川	五台山	193
201-38-076	東孕川	高知市五台山	H21.6.19							土石流	東孕	五台山	194
201-38-077	東孕谷川(1)	高知市五台山	H21.6.19	R4.3.22			R4.3.22			土石流	—	五台山	195
201-38-078	東孕谷川(2)	高知市五台山	H21.6.19				R4.3.22			土石流	—	五台山	196
201-38-079	東孕谷川(3)	高知市五台山	H21.6.19	R4.3.22			R4.3.22			土石流	—	五台山	197
201-38-080	東孕谷川(4)	高知市五台山	H21.6.19	R4.3.22			R4.3.22			土石流	—	五台山	198
201-38-081	東孕谷川(5)	高知市五台山	H21.6.19	R4.3.22			R4.3.22			土石流	—	五台山	199
201-38-082	和佐谷川(3)	高知市五台山	H21.6.19	R4.3.22			R4.3.22			土石流	—	五台山	200
201-38-083	和佐谷川(4)	高知市五台山	H21.6.19	R4.3.22			R4.3.22			土石流	—	五台山	201
201-38-084	和佐谷川(1)	高知市仁井田	H20.3.25				R4.3.22			土石流	—	十津	202
201-38-085	和佐谷川(2)	高知市仁井田及び十津一丁目	H20.3.25				R4.3.22			土石流	—	十津	203
201-38-086	大畑谷川(1)	高知市十津一丁目、十津二丁目及び十津四丁目	H20.3.25	R4.3.22			R4.3.22			土石流	—	十津	204
201-38-087	大畑谷川(2)	高知市十津一丁目、十津二丁目及び十津五丁目	H20.3.25	R4.3.22			R4.3.22			土石流	—	十津	205
201-38-088	大畑谷川(3)	高知市十津一丁目	H20.3.25	R4.3.22			R4.3.22			土石流	—	十津	206
201-38-089	大畑谷川(4)	高知市十津一丁目及び十津四丁目	H20.3.25	R4.3.22						土石流	—	十津	207
201-38-090	十津川(1)	高知市十津四丁目及び十津五丁目	H20.3.25	R4.3.22			R4.3.22			土石流	—	十津	208
201-38-091	十津川(2)	高知市十津四丁目	H20.3.25				R4.3.22			土石流	—	十津	209
201-38-092	十市川(19)	高知市十津五丁目及び十津六丁目	H20.3.25	R4.3.22						土石流	—	十津	210
201-38-093	十市川(20)	高知市十津五丁目及び十津六丁目	H20.3.25				R4.3.22			土石流	—	十津	211
201-38-094	西谷川(7)	高知市仁井田	H20.3.25	R4.3.22			R4.3.22			土石流	—	三里	212
201-38-095	東川谷川	高知市仁井田	H20.3.25	R4.3.22			R4.3.22			土石流	—	三里	213
201-38-096	聖谷川	高知市仁井田	H20.3.25	R4.3.22			R4.3.22			土石流	—	三里	214
201-38-097	十市川(18)	高知市池	H20.3.25	R4.3.22			R4.3.22			土石流	—	三里	215
201-38-098	十市川(1)	高知市池	H20.3.25				R4.3.22			土石流	—	三里	216
201-38-099	十市川(2)	高知市池	H20.3.25	R4.3.22			R4.3.22			土石流	—	三里	217
201-38-100	十市川(3)	高知市池	H20.3.25				R4.3.22			土石流	—	三里	218
201-38-101	十市川(4)	高知市池	H20.3.25				R4.3.22			土石流	—	三里	219
201-38-102	十市川(5)	高知市池	H20.3.25				R4.3.22			土石流	—	三里	220
201-38-103	十市川(14)	高知市池	H20.3.25	R4.3.22			R4.3.22			土石流	—	三里	221
201-38-104	西谷川(2)	高知市横浜	H19.3.27	H24.3.16			H24.3.16			土石流	—	横浜	222
201-38-105	西谷川(1)	高知市横浜	H19.3.27							土石流	西谷川	横浜	223
201-38-106	東孕谷川(6)	高知市五台山	H21.6.19	R4.3.22			R4.3.22			土石流	—	五台山	224
201-38-201	ウシロ谷川	高知市長浜	H20.3.25	R4.3.22			R4.3.22			土石流	—	横浜新町	225
201-38-202	宇賀谷川	高知市横浜及び横浜新町二丁目	H20.3.25				R4.3.22			土石流	—	横浜新町	226
201-38-203	十市川(12)	高知市池	H20.3.25	R4.3.22						土石流	—	三里	227
201-38-204	十市川(13)	高知市池	H20.3.25							土石流	—	三里	228
201-38-205	ススガ谷川	高知市横浜	H19.3.27				H22.12.24			土石流	—	横浜	229
201-38-206	孕東谷川(2)	高知市孕東町	H18.3.24	H21.12.22			H21.12.22			土石流	—	潮江南	230
201-38-207	孕東谷川(3)	高知市孕西町及び孕東町	H18.3.24							土石流	—	潮江南	231
201-38-208	西橋谷川	高知市福井町	H20.3.25	R4.1.28			R4.1.28			土石流	紅水川、東橋谷川及び西橋谷川	横内	232
201-38-209	東橋谷川	高知市福井町	H20.3.25	R4.1.28			R4.1.28			土石流	紅水川、東橋谷川及び西橋谷川	横内	233
201-38-210	名切川(2)	高知市宇津野及び加賀野二丁目	H20.3.25	R3.7.20			R3.7.20			土石流	—	秦	234
201-38-211	東石瀬川	高知市布師田	H20.3.25	R2.9.23			R2.9.23			土石流	—	布師田	235
201-38-212	布師田川(7)	高知市布師田	H20.3.25	R2.9.23			R2.9.23			土石流	—	布師田	236
201-38-213	吹井川(3)	高知市仁井田	H21.6.19	R4.3.22			R4.3.22			土石流	—	五台山	237
201-38-214	吹井川(4)	高知市仁井田	H21.6.19	R4.3.22			R4.3.22			土石流	—	五台山	238
201-38-215	吹井川(5)	高知市仁井田	H21.6.19	R4.3.22						土石流	—	五台山	239
201-38-216	下田川(5)	高知市五台山	H21.6.19	R4.3.22			R4.3.22			土石流	—	五台山	240
201-38-217	下田川(6)	高知市五台山	H21.6.19				R4.3.22			土石流	—	五台山	241
201-38-218	十市川(15)	高知市池	H20.3.25				R4.3.22			土石流	—	三里	242
201-38-219	十市川(16)	高知市池及び仁井田	H20.3.25	R4.3.22			R4.3.22			土石流	—	三里	243
201-38-220	十市川(6)	高知市池	H20.3.25				R4.3.22			土石流	—	三里	244
201-38-221	十市川(7)	高知市池	H20.3.25	R4.3.22			R4.3.22			土石流	—	三里	245
201-38-222	十市川(8)	高知市池	H20.3.25	R4.3.22			R4.3.22			土石流	—	三里	246
201-38-223	十市川(9)	高知市池	H20.3.25	R4.3.22			R4.3.22			土石流	—	三里	247
201-38-224	十市川(11)	高知市池	H20.3.25	R4.3.22			R4.3.22			土石流	—	三里	248
201-38-501	吹井川(6)	高知市仁井田	H21.6.19	R4.3.22						土石流	—	五台山	249
201-38-502	吹井川(7)	高知市五台山	H21.6.19	R4.3.22			R4.3.22			土石流	—	五台山	250
201-38-503	吹井川(8)	高知市五台山	H21.6.19	R4.3.22			R4.3.22			土石流	—	五台山	251
201-38-504	吹井川(9)	高知市五台山	H21.6.19	R4.3.22			R4.3.22			土石流	—	五台山	252

土砂災害警戒区域及び土砂災害特別警戒区域一覧表（令和6年1月31日時点）

箇所番号	区域の名称	区域の所在地	警戒区域指定（Ｙ）				特別警戒区域指定（Ｒ）			自然現象の種類	砂防・急傾法指定	小学校区	告示数
			初回	2回目	3回目	解除	初回	2回目	解除				
201-38-505	十市川(17)	高知市池	H20.3.25	R4.3.22			R4.3.22			土石流	—	三里	253
201-38-506	十市川(10)	高知市池	H20.3.25	R4.3.22			R4.3.22			土石流	—	三里	254
201-51-001	桂浜谷川	高知市浦戸	H20.3.25	R4.3.22			R4.3.22			土石流	—	浦戸	255
201-51-002	新川川(1)	高知市長浜	H20.3.25	H29.3.17			H29.3.17			土石流	—	長浜	256
201-51-501	浦戸西谷川(1)	高知市浦戸	H20.3.25	R4.3.22			R4.3.22			土石流	—	浦戸	257
201-51-502	浦戸西谷川(2)	高知市浦戸	H20.3.25	R4.3.22			R4.3.22			土石流	—	浦戸	258
201-51-503	藤洲瀧谷川	高知市浦戸	H20.3.25	R4.3.22						土石流	—	浦戸	259
201-99-001	江ノ口川(4)	高知市上本宮町及び大谷	H21.6.19	R4.1.28			R4.1.28			土石流	—	旭	260
201-99-002	紅水川(2)	高知市福井町	H21.6.19	R4.1.28			R4.1.28			土石流	—	旭東	261
201-99-003	紅水川(3)	高知市福井町	H21.6.19	R4.1.28			R4.1.28			土石流	—	旭東	262
201-99-004	穴熊川(3)	高知市円行寺	H21.6.19	R4.1.14			R4.1.14			土石流	—	初月	263
201-99-005	久万川(8)	高知市万々	H21.6.19	R4.1.14			R4.1.14			土石流	—	初月	264
201-99-006	久万川(1)	高知市万々	H21.6.19	R4.1.14			R4.1.14			土石流	—	初月	265
201-99-007	金谷川(8)	高知市中秦泉寺及び三谷	H21.6.19	R3.7.20			R3.7.20			土石流	—	秦	266
201-99-008	名切川(3)	高知市宇津野	H21.6.19	R3.7.20			R3.7.20			土石流	—	秦	267
201-99-009	普ノ草川(4)	高知市七ツ瀬	H21.6.19	R3.7.20			R3.7.20			土石流	—	秦	268
201-99-010	神谷川	高知市藪野北町二丁目及び藪野北町三丁目	H21.6.19				R3.7.27			土石流	—	泉野	269
201-99-011	宇賀谷川(2)	高知市長浜	H21.6.19	R4.3.22			R4.3.22			土石流	—	横浜新町	270
201-99-012	十市川(21)	高知市池	H21.6.19	R4.3.22			R4.3.22			土石流	—	三里	271
201-99-013	十市川(22)	高知市池	H21.6.19				R4.3.22			土石流	—	三里	272
201-99-014	宮ノ谷川(2)	高知市介良	H21.6.19	R3.11.19			R3.11.19			土石流	—	介良	273
201-99-015	布師田川(8)	高知市布師田	H21.6.19	R4.3.22			R2.9.23			土石流	—	布師田	274
201-99-016	布師田川(9)	高知市布師田	H21.6.19	R2.9.23			R2.9.23			土石流	—	布師田	275
201-99-017	布師田川(10)	高知市布師田	H21.6.19	R2.9.23			R2.9.23			土石流	—	布師田	276
201-99-018	大谷川(10)	高知市一宮及び一宮東町五丁目	H21.6.19	R2.9.23			R2.9.23			土石流	—	一宮東	277
201-99-019	二四五川	高知市一宮、一宮西町四丁目及び一宮しなね一丁目	H22.3.16	R2.9.23			R2.9.23			土石流	—	一宮	278
201-99-020	金谷川(9)	高知市中秦泉寺	R3.7.20							土石流	—	秦	279
201-99-021	伏尾谷川(4)	高知市北秦泉寺	R3.7.20				R3.7.20			土石流	—	秦	280
201-99-022	佐山川(5)	高知市行川	R4.1.14				R4.1.14			土石流	—	行川	281
201-99-023	佐山川(6)	高知市行川	R4.1.14				R4.1.14			土石流	—	行川	282
201-99-024	針木南谷川	高知市朝倉及び針木南	R3.12.28				R3.12.28			土石流	—	朝倉第二	283
201-99-025	走出川	高知市針木南及び針木西	R3.12.28							土石流	走出川	朝倉第二	284
201-99-026	鏡川(7)	高知市朝倉	R3.12.28				R3.12.28			土石流	—	朝倉	285
201-99-027	十津川(3)	高知市十津四丁目及び十津五丁目	R4.3.22							土石流	—	十津	286
361-27-001	梅の木川(1)	高知市鏡梅ノ木	H29.1.13				R元.12.10			土石流	梅の木川	鏡	287
361-27-002	坂口川支流(1)	高知市鏡敷ノ山及び鏡横矢	H29.1.13				R元.12.10			土石流	—	鏡	288
361-27-003	坂口川支流(2)	高知市鏡敷ノ山及び鏡横矢	H29.1.13	R4.3.22			R元.12.10			土石流	—	鏡	289
361-27-004	柿ノ又川	高知市鏡柿ノ又	H29.1.13	R元.12.10			R元.12.10			土石流	—	鏡	290
361-27-005	出口谷川	高知市鏡狩山	H29.1.13				R元.12.10			土石流	—	鏡	291
361-27-006	鏡川支流(3)	高知市鏡大和	H27.9.24	R元.12.10			R元.12.10			土石流	—	鏡	292
361-27-007a	鏡川支流(1)	高知市鏡今井	H23.9.30	R4.3.22			R元.12.10			土石流	—	鏡	293
361-27-007b	鏡川支流(2)	高知市鏡今井	H23.9.30	R4.3.22			R元.12.10			土石流	—	鏡	294
361-27-008	トチノ木谷川(1)	高知市鏡大和	H27.9.24	R元.12.10						土石流	トチノ木谷川	鏡	295
361-27-201	的瀬川支流(1)	高知市鏡草峰	H27.9.24	R4.3.22			R元.12.10			土石流	—	鏡	296
361-27-202	的瀬川支流(2)	高知市鏡的瀬	H27.9.24	R元.12.10			R元.12.10			土石流	—	鏡	297
361-27-203	的瀬川支流(3)	高知市鏡的瀬	H27.9.24	R元.12.10			R元.12.10			土石流	—	鏡	298
361-27-204	梅ノ木川支流(1)	高知市鏡梅ノ木	H29.1.13				R元.12.10			土石流	—	鏡	299
361-27-205	梅ノ木川支流(2)	高知市鏡梅ノ木	H29.1.13				R元.12.10			土石流	—	鏡	300
361-27-206	梅ノ木川支流(3)	高知市鏡梅ノ木	H29.1.13				R元.12.10			土石流	—	鏡	301
361-27-207	梅ノ木川支流(4)	高知市鏡梅ノ木	H29.1.13	R4.3.22			R元.12.10			土石流	—	鏡	302
361-27-208	梅の木川(2)	高知市鏡梅ノ木	H29.1.13							土石流	梅の木川	鏡	303
361-27-209	梅ノ木川支流(5)	高知市鏡梅ノ木	H29.1.13				R元.12.10			土石流	—	鏡	304
361-27-210	的瀬川支流(4)	高知市鏡横矢	H27.9.24				R元.12.10			土石流	—	鏡	305
361-27-211	的瀬川支流(5)	高知市鏡柿ノ又	H29.1.13				R元.12.10			土石流	—	鏡	306
361-27-212	的瀬川支流(6)	高知市鏡柿ノ又	H29.1.13				R元.12.10			土石流	—	鏡	307
361-27-213	坂口川支流(3)	高知市鏡敷ノ山及び鏡横矢	H29.1.13	R4.3.22			R元.12.10			土石流	—	鏡	308
361-27-214	坂口川支流(4)	高知市鏡敷ノ山及び鏡横矢	H29.1.13				R元.12.10			土石流	—	鏡	309
361-27-215	竹崎川	高知市鏡草峰	H29.1.13	R4.3.22			R元.12.10			土石流	—	鏡	310
361-27-216	白岩谷川	高知市鏡草峰及び鏡白岩	H29.1.13				R元.12.10			土石流	—	鏡	311
361-27-217	吉原谷川	高知市鏡狩山及び鏡吉原	H29.1.13	R元.12.10			R元.12.10			土石流	—	鏡	312
361-27-218	西谷川(1)	高知市鏡吉原	H29.1.13	R元.12.10			R元.12.10			土石流	—	鏡	313
361-27-219	吉原川	高知市鏡吉原	H29.1.13				R元.12.10			土石流	吉原川	鏡	314
361-27-220	西谷川(2)	高知市鏡吉原	H29.1.13				R元.12.10			土石流	—	鏡	315
361-27-221	蜂屋敷谷川	高知市鏡今井	H27.9.24				R元.12.10			土石流	—	鏡	316

土砂災害警戒区域及び土砂災害特別警戒区域一覧表（令和6年1月31日時点）

箇所番号	区域の名称	区域の所在地	警戒区域指定（Ｙ）				特別警戒区域指定（Ｒ）			自然現象の種類	砂防・急傾法指定	小学校区	告示数
			初回	2回目	3回目	解除	初回	2回目	解除				
361-27-222	トチノ木谷川(2)	高知市鏡大利	H27. 9. 24	R元. 12. 10			R元. 12. 10			土石流	—	鏡	317
361-27-223	松ノ木谷川及び松ノ木谷川支川	高知市鏡大利	H27. 9. 24	R元. 12. 10						土石流	松ノ木谷川及び松ノ木谷川支川	鏡	318
361-27-224	穴川川支流	高知市鏡今井	H29. 1. 13	R元. 12. 10			R元. 12. 10			土石流	—	鏡	319
361-37-001	鏡川支流(4)	高知市鏡大河内	H29. 1. 13	R4. 3. 22			R元. 12. 10			土石流	—	鏡	320
361-37-002	鏡川支流(5)	高知市鏡大河内	H29. 1. 13				R元. 12. 10			土石流	—	鏡	321
361-37-003	大河内谷川	高知市鏡大河内	H29. 1. 13	R元. 12. 10			R元. 12. 10			土石流	—	鏡	322
361-37-201	鏡川支流(6)	高知市鏡大河内及び尾立	H29. 1. 13	R元. 12. 10			R元. 12. 10			土石流	—	鏡	323
361-37-202	小山谷川支流	高知市鏡梅ノ木及び鏡小山	H29. 1. 13	R4. 3. 22			R元. 12. 10			土石流	—	鏡	324
361-99-001	今井	高知市鏡今井	R4. 3. 22				R4. 3. 22			土石流	—	鏡	325
361-99-002	梅ノ木	高知市鏡梅ノ木	R4. 3. 22				R4. 3. 22			土石流	—	鏡	326
362-27-001	久万川支流(1)	高知市土佐山東川	H29. 1. 13				R3. 11. 19			土石流	—	土佐山	327
362-27-002	久万川支流(2)	高知市土佐山東川	H29. 1. 13	R3. 11. 19			R3. 11. 19			土石流	—	土佐山	328
362-27-003 a	川奈路谷川(1)	高知市土佐山中切	H29. 1. 13				R3. 11. 19			土石流	—	土佐山	329
362-27-003 b	川奈路谷川(2)	高知市土佐山中切	H29. 1. 13				R3. 11. 19			土石流	—	土佐山	330
362-27-003 c	川奈路谷川(3)	高知市土佐山中切	H29. 1. 13				R3. 11. 19			土石流	—	土佐山	331
362-27-004	東川川支流(1)	高知市土佐山東川	H29. 1. 13	R3. 11. 19			R3. 11. 19			土石流	—	土佐山	332
362-27-005	ケタ谷	高知市土佐山東川及び土佐山中切	H31. 4. 16	R3. 11. 19			R3. 11. 19			土石流	—	土佐山	333
362-27-006	東川川支流(4)	高知市土佐山東川及び土佐山中切	H31. 4. 16	R3. 11. 19			R3. 11. 19			土石流	—	土佐山	334
362-27-007	東川川支流(5)	高知市土佐山東川及び土佐山中切	H31. 4. 16	R3. 11. 19			R3. 11. 19			土石流	—	土佐山	335
362-27-008	鎌石谷	高知市土佐山東川及び土佐山中切	H31. 4. 16	R3. 11. 19			R3. 11. 19			土石流	—	土佐山	336
362-27-009	天神谷川	高知市土佐山東川及び土佐山中切	H31. 4. 16	R3. 11. 19			R3. 11. 19			土石流	—	土佐山	337
362-27-201	東川川支流(2)	高知市土佐山中切	H29. 1. 13				R3. 11. 19			土石流	—	土佐山	338
362-27-202	東川川支流(3)	高知市土佐山東川	H29. 1. 13				R3. 11. 19			土石流	—	土佐山	339
362-27-203	川奈路谷川(4)	高知市土佐山中切	H29. 1. 13				R3. 11. 19			土石流	—	土佐山	340
362-27-204	橋詰谷	高知市土佐山中切	H29. 1. 13				R3. 11. 19			土石流	—	土佐山	341
362-27-205	タチバ谷	高知市土佐山東川	H29. 1. 13				R3. 11. 19			土石流	—	土佐山	342
362-27-206	主谷	高知市土佐山東川	H29. 1. 13				R3. 11. 19			土石流	—	土佐山	343
362-27-207	北屋敷川	高知市土佐山中切	H29. 1. 13	R3. 11. 19			R3. 11. 19			土石流	—	土佐山	344
362-27-208	網川川支流(1)	高知市土佐山弘瀬	H29. 1. 13				R3. 11. 19			土石流	—	土佐山	345
362-28-001	網川川支流(4)	高知市土佐山都網	H31. 4. 16	R3. 11. 19			R3. 11. 19			土石流	—	土佐山	346
362-28-002	網川谷川	高知市土佐山都網	H31. 4. 16							土石流	網川谷川	土佐山	347
362-28-003	桑尾川	高知市土佐山桑尾	H29. 1. 13	R3. 11. 19			R3. 11. 19			土石流	—	土佐山	348
362-28-004	中ノ谷川(3)	高知市土佐山高川	H31. 4. 16	R3. 11. 19			R3. 11. 19			土石流	—	土佐山	349
362-28-005	葛満川支流(1)	高知市土佐山葛満	H31. 4. 16	R3. 11. 19						土石流	—	土佐山	350
362-28-006	葛満川支流(2)	高知市土佐山葛満	H31. 4. 16	R3. 11. 19			R3. 11. 19			土石流	—	土佐山	351
362-28-007	柿ノサコ谷	高知市土佐山葛満	H31. 4. 16				R3. 11. 19			土石流	—	土佐山	352
362-28-008	葛満川	高知市土佐山葛満及び土佐山西川	H31. 4. 16							土石流	葛満川	土佐山	353
362-28-201	網川川支流(2)	高知市土佐山弘瀬	H29. 1. 13				R3. 11. 19			土石流	—	土佐山	354
362-28-202	網川川支流(3)	高知市土佐山弘瀬	H29. 1. 13				R3. 11. 19			土石流	—	土佐山	355
362-28-203	網川川支流(5)	高知市土佐山弘瀬	H31. 4. 16				R3. 11. 19			土石流	—	土佐山	356
362-28-204	鏡川支流(7)	高知市土佐山桑尾	H29. 1. 13				R3. 11. 19			土石流	—	土佐山	357
362-28-205	高川川支流	高知市土佐山高川	H31. 4. 16	R3. 11. 19			R3. 11. 19			土石流	高川川	土佐山	358
362-28-206	梶谷	高知市土佐山梶谷	H31. 4. 16				R3. 11. 19			土石流	—	土佐山	359
362-28-207	鏡川支流(8)	高知市土佐山梶谷	H31. 4. 16	R3. 11. 19			R3. 11. 19			土石流	—	土佐山	360
362-28-208	花屋谷	高知市土佐山西川	H31. 4. 16				R3. 11. 19			土石流	—	土佐山	361
362-28-209	土居谷川	高知市土佐山西川	H31. 4. 16				R3. 11. 19			土石流	—	土佐山	362
362-28-210	東谷	高知市土佐山西川	H31. 4. 16				R3. 11. 19			土石流	—	土佐山	363
362-28-211	蟹越川支流	高知市土佐山葛満	H31. 4. 16				R3. 11. 19			土石流	—	土佐山	364
362-99-001	桑尾	高知市土佐山桑尾	R3. 11. 19				R3. 11. 19			土石流	—	土佐山	365
362-99-002	弘瀬	高知市土佐山弘瀬	R3. 11. 19				R3. 11. 19			土石流	—	土佐山	366
383-37-002	八反田川(1)	高知市春野町弘岡中	H25. 10. 25				R3. 8. 3			土石流	—	春野西	367
383-37-003	バラ谷川	高知市春野町弘岡中	H25. 10. 25				R3. 8. 3			土石流	—	春野西	368
383-37-005	葉師川	高知市春野町弘岡中	H25. 10. 25				R3. 8. 3			土石流	—	春野西	369
383-37-006	柚ノ木川	高知市春野町弘岡中及び春野町弘岡下	H25. 10. 25							土石流	—	春野西	370
383-37-007	葉師東谷川	高知市春野町弘岡中及び春野町弘岡下	H25. 10. 25							土石流	—	春野西	371
383-37-008	イヨ川北平川	高知市春野町弘岡中及び春野町弘岡下	H27. 1. 16				R3. 8. 3			土石流	—	春野西	372
383-37-009	イヨ谷川(2)	高知市春野町弘岡中及び春野町弘岡下	H27. 1. 16				R3. 8. 3			土石流	—	春野西	373
383-37-010	イヨ谷川(1)	高知市春野町弘岡中及び春野町弘岡下	H27. 1. 16	R3. 8. 3						土石流	イヨ谷川	春野西	374
383-37-011	イヨ谷川(3)	高知市春野町弘岡下	H27. 1. 16				R3. 8. 3			土石流	—	春野西	375
383-37-013	イヨ谷川(4)	高知市春野町弘岡下	H27. 1. 16	R3. 8. 3			R3. 8. 3			土石流	—	春野西	376
383-37-014	イヨ谷川(5)	高知市春野町弘岡下	H27. 1. 16				R3. 8. 3			土石流	—	春野西	377
383-37-015	イヨ谷川(6)	高知市春野町弘岡下	H27. 1. 16				R3. 8. 3			土石流	—	春野西	378
383-37-016	東大谷川	高知市春野町西分	H24. 7. 17	R3. 11. 19						土石流	—	春野東	379

土砂災害警戒区域及び土砂災害特別警戒区域一覧表（令和6年1月31日時点）

箇所番号	区域の名称	区域の所在地	警戒区域指定（Y）				特別警戒区域指定（R）			自然現象の種類	砂防・急傾法指定	小学校区	告示数
			初回	2回目	3回目	解除	初回	2回目	解除				
383-37-202	西奥谷川	高知市春野町弘岡上	H25.10.25	R3.8.3			R3.8.3			土石流	—	春野西	380
383-37-205	大谷川(11)	高知市春野町弘岡上	H25.10.25	R3.8.3			R3.8.3			土石流	—	春野西	381
383-37-206	大谷川(12)	高知市春野町弘岡上	H25.10.25	R3.8.3			R3.8.3			土石流	—	春野西	382
383-37-207	大谷東の平川(1)	高知市春野町弘岡上	H25.10.25				R3.8.3			土石流	—	春野西	383
383-37-208	大谷東の平川(2)	高知市春野町弘岡上	H25.10.25				R3.8.3			土石流	—	春野西	384
383-37-210	八反田川(2)	高知市春野町弘岡中	H25.10.25				R3.8.3			土石流	—	春野西	385
383-37-211	ミコ石川(1)	高知市春野町弘岡中	H25.10.25				R3.8.3			土石流	—	春野西	386
383-37-212	ラガ場ノ前川	高知市春野町弘岡中	H25.10.25	R3.8.3			R3.8.3			土石流	—	春野西	387
383-37-214	関ヶ谷川	高知市春野町弘岡中及び春野町弘岡下	H25.10.25	R3.8.3						土石流	—	春野西	388
383-37-215	飛石川	高知市春野町弘岡中及び春野町弘岡下	H25.10.25	R3.8.3			R3.8.3			土石流	—	春野西	389
383-37-217	西権現川	高知市春野町弘岡中	H25.10.25	R3.8.3			R3.8.3			土石流	—	春野西	390
383-37-219	妹谷山川	高知市春野町西分	H24.7.17	R3.11.19			R3.11.19			土石流	—	春野東	391
383-37-501	ミコ石川(2)	高知市春野町弘岡中	H25.10.25	R3.8.3			R3.8.3			土石流	—	春野西	392
383-37-502	ラガ場川	高知市春野町弘岡中	H25.10.25	R3.8.3			R3.8.3			土石流	—	春野西	393
383-37-503	荒倉川	高知市春野町弘岡中	H25.10.25	R4.3.22			R3.8.3			土石流	—	春野西	394
383-38-017	坂本川(1)	高知市春野町芳原	H23.7.8	R3.11.19			R3.11.19			土石流	坂本川	春野東	395
383-38-018	坂本川(2)	高知市春野町芳原	H23.7.8	R3.11.19			R3.11.19			土石流	—	春野東	396
383-38-019	東坂本川	高知市春野町芳原	H23.7.8	R3.11.19			R3.11.19			土石流	—	春野東	397
383-38-020	米山川(1)	高知市春野町南ヶ丘四丁目及び春野町南ヶ丘五丁目	H23.7.8	R3.11.19			R3.11.19			土石流	—	春野東	398
383-38-021	米山川(2)	高知市春野町南ヶ丘四丁目及び春野町南ヶ丘五丁目	H23.7.8	R3.11.19			R3.11.19			土石流	—	春野東	399
383-38-022	米山川(3)	高知市春野町南ヶ丘四丁目、春野町南ヶ丘五丁目、春野町南ヶ丘六丁目及び春野町南ヶ丘八丁目	H23.7.8	R3.11.19			R3.11.19			土石流	—	春野東	400
383-38-023	神母行川	高知市春野町内ノ谷	H23.7.8				R3.11.19			土石流	内ノ谷川	春野東	401
383-38-220	西モ谷川	高知市春野町芳原	H23.7.8	R3.11.19			R3.11.19			土石流	—	春野東	402
383-38-221	梶ヶ谷川	高知市春野町芳原	H23.7.8	R3.11.19			R3.11.19			土石流	—	春野東	403
383-38-222	藤ヶ谷川	高知市春野町芳原	H23.7.8				R3.11.19			土石流	—	春野東	404
383-38-223	本谷川	高知市春野町芳原	H23.7.8				R3.11.19			土石流	—	春野東	405
383-38-225	猿ヶ瀬川	高知市春野町芳原	H23.7.8	R3.11.19			R3.11.19			土石流	—	春野東	406
383-38-226	大芝川	高知市春野町芳原	H23.7.8				R3.11.19			土石流	—	春野東	407
383-38-228	青ヶ谷川	高知市春野町芳原	H23.7.8				R3.11.19			土石流	—	春野東	408
383-38-229	米山川(4)	高知市春野町南ヶ丘五丁目、春野町南ヶ丘六丁目及び春野町南ヶ丘八丁目	H23.7.8	R3.11.19			R3.11.19			土石流	—	春野東	409
383-38-230	天神ヶ谷川	高知市春野町内ノ谷	H23.7.8				R3.11.19			土石流	内ノ谷川	春野東	410
383-38-232	内ノ谷川(1)	高知市春野町内ノ谷	H23.7.8	R3.11.19			R3.11.19			土石流	内ノ谷川	春野東	411
383-38-233	内ノ谷川(2)	高知市春野町内ノ谷	H23.7.8	R3.11.19			R3.11.19			土石流	内ノ谷川	春野東	412
383-50-024	ウサガ谷南平川	高知市春野町西畑	H25.10.25	R3.8.3						土石流	—	春野西	413
383-50-026	菅谷川	高知市春野町西畑	H25.10.25	R4.3.22			R3.8.3			土石流	—	春野西	414
383-50-027	大良南平川	高知市春野町仁ノ	H25.10.25	R3.8.3			R3.8.3			土石流	—	春野西	415
383-50-028	大谷川	高知市春野町秋山	H25.10.25	R3.11.19						土石流	—	春野東	416
383-50-235	鍋黒山川	高知市春野町西畑	H27.1.16	R3.8.3						土石流	—	春野西	417
383-50-239	カジキ山川	高知市春野町西畑	H25.10.25	R3.8.3						土石流	—	春野西	418
383-50-240	菅西谷川	高知市春野町西畑	H25.10.25	R3.8.3			R3.8.3			土石流	—	春野西	419
383-50-241	イシガミ川	高知市春野町西畑	H25.10.25	R4.3.22			R3.8.3			土石流	—	春野西	420
383-50-243	三反田川	高知市春野町仁ノ	H25.10.25	R3.8.3						土石流	—	春野西	421
383-50-244	土居山川	高知市春野町仁ノ	H25.10.25	R3.8.3			R3.8.3			土石流	—	春野西	422
383-50-246	大谷口川(1)	高知市春野町秋山	H25.10.25	R3.11.19			R3.11.19			土石流	—	春野東	423
383-50-247	大谷口川(2)	高知市春野町秋山	H25.10.25	R3.11.19			R3.11.19			土石流	—	春野東	424
383-50-248	針木谷川(1)	高知市春野町秋山	H25.10.25	R3.11.19			R3.11.19			土石流	—	春野東	425
383-50-249	針木谷川(2)	高知市春野町秋山	H25.10.25	R3.11.19			R3.11.19			土石流	—	春野東	426
383-50-250	寺田山川(1)	高知市春野町秋山	H25.10.25	R3.11.19			R3.11.19			土石流	—	春野東	427
383-50-251	北ヶ谷川(1)	高知市春野町森山	H27.1.16	R3.8.3			R3.8.3			土石流	—	春野西	428
383-50-252	北ヶ谷川(2)	高知市春野町森山	H27.1.16	R3.8.3			R3.8.3			土石流	—	春野西	429
383-50-253	中ノ谷川(1)	高知市春野町森山	H27.1.16	R3.8.3			R3.8.3			土石流	—	春野西	430
383-50-254	中ノ谷川(2)	高知市春野町森山	H27.1.16	R3.8.3			R3.8.3			土石流	—	春野西	431
383-50-255	獅々遊川	高知市春野町森山	H27.1.16	R3.8.3			R3.8.3			土石流	—	春野西	432
383-50-508	三宝山谷川	高知市春野町森山	H27.1.16	R3.8.3			R3.8.3			土石流	—	春野西	433
383-50-512	水引田川	高知市春野町仁ノ	H25.10.25	R3.8.3			R3.8.3			土石流	—	春野西	434
383-50-515	和富内川	高知市春野町仁ノ	H25.10.25				R3.8.3			土石流	—	春野西	435
383-50-517	ナダ川	高知市春野町仁ノ	H25.10.25	R3.8.3			R3.8.3			土石流	—	春野西	436
383-50-519	古宿川	高知市春野町秋山	H25.10.25	R3.11.19			R3.11.19			土石流	—	春野東	437
383-50-520	寺田山川(2)	高知市春野町秋山	H25.10.25	R3.11.19			R3.11.19			土石流	—	春野東	438
383-50-521	寺田山川(3)	高知市春野町秋山	H25.10.25	R3.11.19			R3.11.19			土石流	—	春野東	439
383-51-029	菜切谷川	高知市春野町甲殿	H25.10.25	R3.11.19			R3.11.19			土石流	—	春野東	440
383-51-030	樋ノ谷川	高知市春野町甲殿	H25.10.25	R3.11.19			R3.11.19			土石流	—	春野東	441
383-51-032	湯ノ巢川	高知市春野町甲殿	H25.10.25				R3.11.19			土石流	—	春野東	442
383-51-033	南樋谷川	高知市春野町甲殿	H25.10.25	R3.11.19			R3.11.19			土石流	—	春野東	443

土砂災害警戒区域及び土砂災害特別警戒区域一覧表（令和6年1月31日時点）

箇所番号	区域の名称	区域の所在地	警戒区域指定（Ｙ）				特別警戒区域指定（Ｒ）			自然現象の種類	砂防・急傾法指定	小学校区	告示数
			初回	2回目	3回目	解除	初回	2回目	解除				
383-51-034	寿念谷川	高知市春野町甲殿	H25.10.25							土石流	—	春野東	444
383-51-035	北山川	高知市春野町西諸木	H25.10.25	R3.11.19						土石流	—	春野東	445
383-51-036	光清山川(1)	高知市春野町芳原及び春野町平和	H24.7.17	R3.11.19			R3.11.19			土石流	—	春野東	446
383-51-037	愛宕山川	高知市春野町芳原及び春野町平和	H24.7.17	R3.11.19			R3.11.19			土石流	—	春野東	447
383-51-039	西ノ谷川及び同右支川	高知市春野町東諸木	H24.7.17	R3.11.19						土石流	西ノ谷川及び同右支川	春野東	448
383-51-040	東ノ谷川及び同右支川	高知市春野町東諸木	H24.7.17	R3.11.19						土石流	東ノ谷川及び同右支川	春野東	449
383-51-041	森重山川(1)	高知市春野町東諸木	H24.7.17	R3.11.19			R3.11.19			土石流	—	春野東	450
383-51-042	根宜谷山川	高知市春野町東諸木	H24.7.17	R3.11.19			R3.11.19			土石流	—	春野東	451
383-51-256	間川	高知市春野町仁ノ	H25.10.25	R3.8.3			R3.8.3			土石流	—	春野西	452
383-51-258	清源寺峯川	高知市春野町西諸木	H25.10.25	R3.11.19			R3.11.19			土石流	—	春野東	453
383-51-259	大谷山川(1)	高知市春野町芳原	H24.7.17	R3.11.19			R3.11.19			土石流	—	春野東	454
383-51-261	森重山川(2)	高知市春野町東諸木	H24.7.17	R3.11.19			R3.11.19			土石流	—	春野東	455
383-51-262	久原山川(1)	高知市春野町東諸木	H24.7.17	R3.11.19			R3.11.19			土石流	—	春野東	456
383-51-263	久原山川(2)	高知市春野町東諸木	H24.7.17	R3.11.19			R3.11.19			土石流	—	春野東	457
383-51-264	久原山川(3)	高知市春野町東諸木	H24.7.17	R3.11.19			R3.11.19			土石流	—	春野東	458
383-51-265	浅川(1)	高知市春野町内ノ谷	H24.7.17	R3.11.19			R3.11.19			土石流	—	春野東	459
383-51-267	島坂山川	高知市春野町東諸木	H24.7.17	R3.11.19			R3.11.19			土石流	—	春野東	460
383-51-522	谷ウドロ川	高知市春野町甲殿	H25.10.25				R3.11.19			土石流	—	春野東	461
383-51-526	岩谷川(1)	高知市春野町東諸木	H24.7.17	R3.11.19			R3.11.19			土石流	—	春野東	462
383-51-528	久原山川(4)	高知市春野町内ノ谷及び春野町東諸木	H24.7.17	R3.11.19			R3.11.19			土石流	内ノ谷川	春野東	463
383-51-529	光清山川(2)	高知市春野町内ノ谷及び春野町東諸木	H24.7.17	R3.11.19			R3.11.19			土石流	内ノ谷川	春野東	464
383-99-001	梶ヶ谷川(2)	高知市春野町芳原	H24.7.17	R3.11.19			R3.11.19			土石流	—	春野東	465
383-99-002	高森奥谷川	高知市春野町芳原	H24.7.17	R3.11.19			R3.11.19			土石流	—	春野東	466
383-99-003	大谷山川(2)	高知市春野町芳原	H24.7.17	R3.11.19			R3.11.19			土石流	—	春野東	467
383-99-004	浅川(2)	高知市春野町東諸木	H24.7.17	R3.11.19			R3.11.19			土石流	内ノ谷川	春野東	468
383-99-005	岩谷川(2)	高知市春野町東諸木	H24.7.17	R3.11.19			R3.11.19			土石流	—	春野東	469
383-99-006	西諸木北谷川(1)	高知市春野町西諸木	H25.10.25	R3.11.19			R3.11.19			土石流	—	春野東	470
383-99-007	西諸木北谷川(2)	高知市春野町西諸木	H25.10.25	R3.11.19						土石流	—	春野東	471
383-99-008	西諸木南谷川	高知市春野町西諸木	H25.10.25				R3.11.19			土石流	—	春野東	472
383-99-009	大黒山谷川	高知市春野町秋山	H25.10.25	R3.11.19						土石流	—	春野東	473
383-99-010	寿念寺北谷川	高知市春野町秋山	H25.10.25				R3.11.19			土石流	—	春野東	474
383-99-011	北坊谷川	高知市春野町甲殿	H25.10.25	R3.11.19			R3.11.19			土石流	—	春野東	475
383-99-012	ミコ石川(3)	高知市春野町弘岡中	H25.10.25				R3.8.3			土石流	—	春野西	476
383-99-013	西根木谷川	高知市春野町弘岡下	H27.1.16				R3.8.3			土石流	—	春野西	477
383-99-014	中根木谷川	高知市春野町弘岡下	H27.1.16				R3.8.3			土石流	—	春野西	478
383-99-015	東根木谷川	高知市春野町弘岡下	H27.1.16	R3.8.3			R3.8.3			土石流	—	春野西	479
383-99-016	鶴谷川	高知市春野町西分	H27.1.16	R3.11.19			R3.11.19			土石流	—	春野東	480
383-99-017	扇田谷川	高知市春野町西畑	H27.1.16				R3.8.3			土石流	—	春野西	481
I-946	竹崎(2)	高知市土佐山葛蒲	H31.4.16	R3.11.19			R3.11.19			急傾斜地の崩壊	—	土佐山	482
I-947	土居(2)	高知市土佐山葛蒲	H31.4.16				R3.11.19			急傾斜地の崩壊	—	土佐山	483
I-948	土居(3)	高知市土佐山葛蒲	H31.4.16	R3.11.19			R3.11.19			急傾斜地の崩壊	—	土佐山	484
I-949	大元	高知市土佐山葛蒲及び土佐山西川	H31.4.16	R3.11.19			R3.11.19			急傾斜地の崩壊	—	土佐山	485
I-950	土居(4)	高知市土佐山西川	H31.4.16	R3.11.19			R3.11.19			急傾斜地の崩壊	—	土佐山	486
I-951	土居(5)	高知市土佐山西川	H31.4.16	R3.11.19			R3.11.19			急傾斜地の崩壊	—	土佐山	487
I-952	内野	高知市土佐山西川	H31.4.16	R3.11.19			R3.11.19			急傾斜地の崩壊	—	土佐山	488
I-954	日ノ浦	高知市土佐山堀谷及び土佐山	H31.4.16	R3.11.19			R3.11.19			急傾斜地の崩壊	—	土佐山	489
I-955	宮ノ久保	高知市土佐山	H31.4.16	R3.11.19			R3.11.19			急傾斜地の崩壊	—	土佐山	490
I-956	平石(1)	高知市土佐山及び土佐山高川	H23.9.30	R3.11.19			R3.11.19			急傾斜地の崩壊	—	土佐山	491
I-957	日比原(2)	高知市土佐山高川及び土佐山桑尾	H31.4.16	R3.11.19			R3.11.19			急傾斜地の崩壊	—	土佐山	492
I-958	陰山(1)	高知市土佐山高川	H31.4.16	R3.11.19			R3.11.19			急傾斜地の崩壊	—	土佐山	493
I-959	陰山(2)	高知市土佐山高川	H31.4.16	R3.11.19			R3.11.19			急傾斜地の崩壊	—	土佐山	494
I-960	門ド(1)	高知市土佐山高川	H31.4.16	R3.11.19			R3.11.19			急傾斜地の崩壊	—	土佐山	495
I-961	高川(1)	高知市土佐山高川	H31.4.16	R3.11.19			R3.11.19			急傾斜地の崩壊	—	土佐山	496
I-962	高川(2)	高知市土佐山高川	H31.4.16	R3.11.19			R3.11.19			急傾斜地の崩壊	—	土佐山	497
I-963	高川(3)	高知市土佐山高川	H31.4.16	R3.11.19			R3.11.19			急傾斜地の崩壊	—	土佐山	498
I-964	中島(1)	高知市土佐山桑尾	H23.9.30	R3.11.19			R3.11.19			急傾斜地の崩壊	—	土佐山	499
I-965	ドイヤシキ	高知市土佐山都網	H31.4.16	R3.11.19			R3.11.19			急傾斜地の崩壊	—	土佐山	500
I-966	網川(1)	高知市土佐山都網	H31.4.16	R3.11.19			R3.11.19			急傾斜地の崩壊	—	土佐山	501
I-967	網川(2)	高知市土佐山都網	H31.4.16	R3.11.19			R3.11.19			急傾斜地の崩壊	—	土佐山	502
I-968	網川(3)	高知市土佐山都網	H31.4.16	R3.11.19			R3.11.19			急傾斜地の崩壊	—	土佐山	503
I-969	古味	高知市土佐山桑尾	H31.4.16	R3.11.19			R3.11.19			急傾斜地の崩壊	—	土佐山	504
I-970	日比原	高知市土佐山弘瀬	H29.1.13	R3.11.19			R3.11.19			急傾斜地の崩壊	—	土佐山	505
I-971	下弘瀬(1)	高知市土佐山弘瀬	H29.1.13	R3.11.19			R3.11.19			急傾斜地の崩壊	—	土佐山	506

土砂災害警戒区域及び土砂災害特別警戒区域一覧表（令和6年1月31日時点）

箇所番号	区域の名称	区域の所在地	警戒区域指定（Ｙ）				特別警戒区域指定（Ｒ）			自然現象の種類	砂防・急傾法指定	小学校区	告示数
			初回	2回目	3回目	解除	初回	2回目	解除				
I-972	岩屋淵(1)	高知市土佐山東川	H29. 1. 13	R3. 11. 19			R3. 11. 19			急傾斜地の崩壊	—	土佐山	507
I-973	ヒラキ	高知市土佐山東川	H29. 1. 13	R3. 11. 19			R3. 11. 19			急傾斜地の崩壊	—	土佐山	508
I-974	川奈路(1)	高知市土佐山東川	H31. 4. 16	R3. 11. 19			R3. 11. 19			急傾斜地の崩壊	—	土佐山	509
I-975	ラモダ(1)	高知市土佐山東川	H31. 4. 16	R3. 11. 19			R3. 11. 19			急傾斜地の崩壊	—	土佐山	510
I-976	下屋敷(1)	高知市土佐山中切	H31. 4. 16	R3. 11. 19			R3. 11. 19			急傾斜地の崩壊	—	土佐山	511
I-977	下中切(1)	高知市土佐山中切	H29. 1. 13	R3. 11. 19			R3. 11. 19			急傾斜地の崩壊	—	土佐山	512
I-978	トチノ木(1)	高知市鏡大和	H27. 9. 24	R元. 12. 10			R元. 12. 10			急傾斜地の崩壊	—	鏡	513
I-979	折坂	高知市鏡大和	H27. 9. 24	R元. 12. 10			R元. 12. 10			急傾斜地の崩壊	—	鏡	514
I-980	大和(1)	高知市鏡大和	H27. 9. 24	R元. 12. 10			R元. 12. 10			急傾斜地の崩壊	—	鏡	515
I-981	丸頭達	高知市鏡大河内及び尾立	H31. 4. 16	R元. 12. 10			R元. 12. 10			急傾斜地の崩壊	—	鏡	516
I-982	大河内(1)	高知市鏡大河内	H31. 4. 16	R元. 12. 10			R元. 12. 10			急傾斜地の崩壊	—	鏡	517
I-983	ヒノヂ	高知市鏡大河内	H31. 4. 16	R元. 12. 10			R元. 12. 10			急傾斜地の崩壊	—	鏡	518
I-984	土居ヤシキ	高知市鏡大河内	H31. 4. 16	R元. 12. 10			R元. 12. 10			急傾斜地の崩壊	—	鏡	519
I-985	筋川	高知市鏡小浜	H31. 4. 16	R元. 12. 10			R元. 12. 10			急傾斜地の崩壊	—	鏡	520
I-986	堂メン	高知市鏡小浜	H27. 9. 24	R元. 12. 10			R元. 12. 10			急傾斜地の崩壊	—	鏡	521
I-987	川口(2)	高知市鏡小浜	H27. 9. 24	R元. 12. 10			R元. 12. 10			急傾斜地の崩壊	—	鏡	522
I-988	小浜	高知市鏡大和及び鏡小浜	H27. 9. 24	R元. 12. 10			R元. 12. 10			急傾斜地の崩壊	—	鏡	523
I-989	中山	高知市鏡今井	H23. 9. 30	R元. 12. 10			R元. 12. 10			急傾斜地の崩壊	—	鏡	524
I-990	川口	高知市鏡今井	H23. 9. 30	R元. 12. 10			R元. 12. 10			急傾斜地の崩壊	—	鏡	525
I-991	惣尻	高知市鏡今井	H23. 9. 30	R元. 12. 10			R元. 12. 10			急傾斜地の崩壊	—	鏡	526
I-992	ヤナセ	高知市鏡草峰	H23. 9. 30	R元. 12. 10			R元. 12. 10			急傾斜地の崩壊	—	鏡	527
I-993	今井(3)	高知市鏡今井及び鏡草峰	H27. 9. 24	R元. 12. 10			R元. 12. 10			急傾斜地の崩壊	—	鏡	528
I-994	今井(1)	高知市鏡今井	H23. 9. 30	R元. 12. 10			R元. 12. 10			急傾斜地の崩壊	—	鏡	529
I-995	今井(2)	高知市鏡今井	H23. 9. 30	R元. 12. 10			R元. 12. 10			急傾斜地の崩壊	—	鏡	530
I-996	川床	高知市鏡今井	H27. 9. 24	R元. 12. 10			R元. 12. 10			急傾斜地の崩壊	—	鏡	531
I-997	東屋敷(2)	高知市鏡今井	H31. 4. 16	R元. 12. 10			R元. 12. 10			急傾斜地の崩壊	—	鏡	532
I-998	貞永	高知市鏡今井及び鏡草峰	H31. 4. 16	R元. 12. 10			R元. 12. 10			急傾斜地の崩壊	—	鏡	533
I-999	狩山(1)	高知市鏡狩山	H29. 1. 13	R元. 12. 10			R元. 12. 10			急傾斜地の崩壊	—	鏡	534
I-1000	東屋敷	高知市鏡吉原	H29. 1. 13	R元. 12. 10			R元. 12. 10			急傾斜地の崩壊	—	鏡	535
I-1001	小塩	高知市鏡草峰及び鏡的測	H27. 9. 24	R元. 12. 10			R元. 12. 10			急傾斜地の崩壊	—	鏡	536
I-1002	シイタ	高知市鏡的測	H27. 9. 24	R元. 12. 10			R元. 12. 10			急傾斜地の崩壊	—	鏡	537
I-1003	的測	高知市鏡的測	H27. 9. 24	R元. 12. 10			R元. 12. 10			急傾斜地の崩壊	—	鏡	538
I-1004	奈路	高知市鏡去坂	H27. 9. 24	R元. 12. 10			R元. 12. 10			急傾斜地の崩壊	—	鏡	539
I-1005	畑川(1)	高知市鏡的測	H27. 9. 24	R元. 12. 10			R元. 12. 10			急傾斜地の崩壊	—	鏡	540
I-1006	畑川(2)	高知市鏡去坂及び鏡横矢	H27. 9. 24	R元. 12. 10			R元. 12. 10			急傾斜地の崩壊	—	鏡	541
I-1007	イチギ	高知市鏡横矢	H27. 9. 24	R元. 12. 10			R元. 12. 10			急傾斜地の崩壊	—	鏡	542
I-1008	横矢(1)	高知市鏡横矢	H27. 9. 24	R元. 12. 10			R元. 12. 10			急傾斜地の崩壊	—	鏡	543
I-1009	ドラナガロ	高知市鏡的測	H29. 1. 13	R元. 12. 10			R元. 12. 10			急傾斜地の崩壊	—	鏡	544
I-1010	ヨコヒラ	高知市鏡柿ノ又	H29. 1. 13	R元. 12. 10			R元. 12. 10			急傾斜地の崩壊	—	鏡	545
I-1011	坪ノヤシキ	高知市鏡敷ノ山	H29. 1. 13	R元. 12. 10			R元. 12. 10			急傾斜地の崩壊	—	鏡	546
I-1012	中村	高知市鏡梅ノ木	H29. 1. 13	R元. 12. 10			R元. 12. 10			急傾斜地の崩壊	—	鏡	547
I-1013	南サコ	高知市鏡梅ノ木	H29. 1. 13	R元. 12. 10			R元. 12. 10			急傾斜地の崩壊	—	鏡	548
I-1014	吹井(1)	高知市仁井田	H21. 6. 19	R4. 3. 22			R4. 3. 22			急傾斜地の崩壊	—	五台山	549
I-1015	吹井(2)	高知市仁井田	H21. 6. 19	R4. 3. 22			R4. 3. 22			急傾斜地の崩壊	—	五台山	550
I-1016	吹井(3)	高知市仁井田	H21. 6. 19	R4. 3. 22			R4. 3. 22			急傾斜地の崩壊	—	五台山	551
I-1017	吹井(4)	高知市仁井田	H21. 6. 19	R4. 3. 22			R4. 3. 22			急傾斜地の崩壊	—	五台山	552
I-1018	砂地	高知市池及び仁井田	H20. 3. 25	R4. 3. 22			R4. 3. 22			急傾斜地の崩壊	砂地	三里	553
I-1019	仁井田・聖	高知市仁井田	H20. 3. 25	R4. 3. 22			R4. 3. 22			急傾斜地の崩壊	仁井田・聖	三里	554
I-1020	東町(1)	高知市仁井田	H20. 3. 25	R4. 3. 22			R4. 3. 22			急傾斜地の崩壊	—	三里	555
I-1021	東町(2)	高知市仁井田	H20. 3. 25	R4. 3. 22			R4. 3. 22			急傾斜地の崩壊	—	三里	556
I-1022	仁井田・中島(1)	高知市仁井田	H20. 3. 25	R4. 3. 22			R4. 3. 22			急傾斜地の崩壊	—	三里	557
I-1023	仁井田・中島(2)	高知市仁井田及び十津六丁目	H20. 3. 25	R4. 3. 22			R4. 3. 22			急傾斜地の崩壊	—	三里	558
I-1024	十津小学校	高知市池、十津四丁目及び十津五丁目	H20. 3. 25	R4. 3. 22			R4. 3. 22			急傾斜地の崩壊	—	十津	559
I-1025	十津五丁目	高知市十津五丁目	H20. 3. 25	R4. 3. 22			R4. 3. 22			急傾斜地の崩壊	—	十津	560
I-1026	十津四丁目(1)	高知市十津四丁目	H20. 3. 25	R4. 3. 22			R4. 3. 22			急傾斜地の崩壊	—	十津	561
I-1027	十津二丁目	高知市十津二丁目	H20. 3. 25	R4. 3. 22			R4. 3. 22			急傾斜地の崩壊	—	十津	562
I-1028	大畑	高知市十津一丁目	H20. 3. 25	R4. 3. 22			R4. 3. 22			急傾斜地の崩壊	大畑	十津	563
I-1029	十津一丁目(1)	高知市仁井田及び十津一丁目	H20. 3. 25	R4. 3. 22			R4. 3. 22			急傾斜地の崩壊	—	十津	564
I-1030	葛蒲谷	高知市仁井田、十津一丁目及び五台山	H20. 3. 25	R4. 3. 22			R4. 3. 22			急傾斜地の崩壊	—	十津	565
I-1031	水分(1)	高知市池	H20. 3. 25	R4. 3. 22			R4. 3. 22			急傾斜地の崩壊	—	三里	566
I-1032	水分(2)	高知市池	H20. 3. 25	R4. 3. 22			R4. 3. 22			急傾斜地の崩壊	—	三里	567
I-1033	水分(3)	高知市池	H20. 3. 25	R4. 3. 22			R4. 3. 22			急傾斜地の崩壊	—	三里	568
I-1034	水分(4)	高知市池	H20. 3. 25	R4. 3. 22			R4. 3. 22			急傾斜地の崩壊	—	三里	569
I-1035	池(1)	高知市池	H20. 3. 25	R4. 3. 22			R4. 3. 22			急傾斜地の崩壊	—	三里	570

土砂災害警戒区域及び土砂災害特別警戒区域一覧表（令和6年1月31日時点）

箇所番号	区域の名称	区域の所在地	警戒区域指定（Y）				特別警戒区域指定（R）			自然現象の種類	砂防・急傾斜法指定	小学校区	告示数
			初回	2回目	3回目	解除	初回	2回目	解除				
I-1036	池(2)	高知市池	H20.3.25	R4.3.22			R4.3.22			急傾斜地の崩壊	—	三里	571
I-1037	池(3)	高知市池	H20.3.25	R4.3.22			R4.3.22			急傾斜地の崩壊	—	三里	572
I-1038	十津六丁目(1)	高知市十津五丁目及び十津六丁目	H20.3.25	R4.3.22			R4.3.22			急傾斜地の崩壊	—	十津	573
I-1039	十津四丁目(2)	高知市十津四丁目	H20.3.25	R4.3.22			R4.3.22			急傾斜地の崩壊	—	十津	574
I-1041	唐谷	高知市五台山	H21.6.19	R4.3.22			R4.3.22			急傾斜地の崩壊	唐谷	五台山	575
I-1042	五台山	高知市五台山	H21.6.19	R4.3.22			R4.3.22			急傾斜地の崩壊	五台山	五台山	576
I-1043	東孕	高知市仁井田及び五台山	H21.6.19	R4.3.22			R4.3.22			急傾斜地の崩壊	—	五台山	577
I-1044	五台山屋頭	高知市五台山及び屋頭	H21.6.19	R4.3.22			R4.3.22			急傾斜地の崩壊	五台山屋頭	五台山	578
I-1045	福浦	高知市五台山	H21.6.19	R4.3.22			R4.3.22			急傾斜地の崩壊	—	五台山	579
I-1046	東和(2)	高知市五台山	H21.6.19	R4.3.22			R4.3.22			急傾斜地の崩壊	五台山東和、五台山和泉	五台山	580
I-1047	坂本(西)	高知市吸江及び五台山	H21.6.19	R4.3.22			R4.3.22			急傾斜地の崩壊	五台山倉谷、五台山坂本、五台山南吸江、新田及び三ツ石	五台山	581
I-1048	長江	高知市五台山	H21.6.19	R4.3.22			R4.3.22			急傾斜地の崩壊	長江	五台山	582
I-1049	五台山・牧野	高知市五台山	H21.6.19	R4.3.22			R4.3.22			急傾斜地の崩壊	—	五台山	583
I-1050	竹林寺	高知市五台山	H21.6.19	R4.3.22						急傾斜地の崩壊	—	五台山	584
I-1051	潮見台一丁目	高知市介良及び潮見台一丁目	H20.3.25	R3.11.19						急傾斜地の崩壊	—	介良潮見台	585
I-1052	潮見台三丁目	高知市介良、潮見台一丁目、潮見台二丁目及び潮見台三丁目	H20.3.25	R3.11.19						急傾斜地の崩壊	—	介良潮見台	586
I-1053	潮見台二丁目	高知市介良及び潮見台二丁目	H20.3.25	R3.11.19						急傾斜地の崩壊	—	介良潮見台	587
I-1054	介良甲	高知市介良	H20.3.25							急傾斜地の崩壊	—	介良潮見台	588
I-1055	介良・中野	高知市介良	H20.3.25	R3.11.19			R3.11.19			急傾斜地の崩壊	—	介良潮見台	589
I-1056	介良・宮城	高知市介良	H20.3.25	R3.11.19			R3.11.19			急傾斜地の崩壊	—	介良	590
I-1057	介良・宮ノ谷	高知市介良	H20.3.25	R3.11.19			R3.11.19			急傾斜地の崩壊	—	介良	591
I-1058	白水	高知市介良	H20.3.25	R3.11.19			R3.11.19			急傾斜地の崩壊	白水	介良	592
I-1059	介良・西部	高知市介良	H20.3.25	R3.11.19			R3.11.19			急傾斜地の崩壊	—	介良	593
I-1060	介良東部	高知市介良	H20.3.25	R3.11.19			R3.11.19			急傾斜地の崩壊	介良東部	介良	594
I-1061	大津・長崎(1)	高知市大津	H21.6.19	R3.11.19			R3.11.19			急傾斜地の崩壊	—	大津	595
I-1062	大津・関(2)	高知市大津	H20.3.25	R3.11.19			R3.11.19			急傾斜地の崩壊	—	大津	596
I-1063	大津・関(3)	高知市大津	H20.3.25	R3.11.19			R3.11.19			急傾斜地の崩壊	—	大津	597
I-1064	大津・高天ヶ原	高知市大津	H20.3.25	R3.11.19			R3.11.19			急傾斜地の崩壊	—	大津	598
I-1065	大津・関(4)	高知市大津	H20.3.25	R3.11.19			R3.11.19			急傾斜地の崩壊	—	大津	599
I-1066	大津・関	高知市大津	H21.6.19	R3.11.19	R5.7.18		R3.11.19	R5.7.18		急傾斜地の崩壊	大津・関	大津	600
I-1067	大津・舟戸	高知市大津及び介良	H20.3.25	R3.11.19			R3.11.19			急傾斜地の崩壊	—	大津	601
I-1068	大津・茶山団地	高知市大津及び介良	H20.3.25	R3.11.19			R3.11.19			急傾斜地の崩壊	—	大津	602
I-1069	介良(1)	高知市大津及び介良	H20.3.25	R3.11.19			R3.11.19			急傾斜地の崩壊	—	介良	603
I-1070	鹿児	高知市大津	H20.3.25	R3.11.19			R3.11.19			急傾斜地の崩壊	鹿児	大津	604
I-1071	大津・田辺島	高知市大津	H20.3.25	R3.11.19			R3.11.19			急傾斜地の崩壊	—	大津	605
I-1072	絶海	高知市吸江、五台山、高須絶海、高須大谷及び高須大島	H21.6.19	R3.11.19			R3.11.19			急傾斜地の崩壊	絶海	高須	606
I-1073	高須	高知市高須本町	H21.6.19	R3.11.19			R3.11.19			急傾斜地の崩壊	高須	高須	607
I-1074	高須山(北)	高知市高須本町	H21.6.19	R3.11.19			R3.11.19			急傾斜地の崩壊	—	高須	608
I-1075	葛島(北)	高知市葛島一丁目、葛島二丁目及び葛島三丁目	H21.6.19	R3.11.19			R3.11.19			急傾斜地の崩壊	—	高須	609
I-1076	北吸江	高知市吸江	H21.6.19	R4.3.22			R4.3.22			急傾斜地の崩壊	北吸江	五台山	610
I-1077	布師田(1)	高知市布師田	H20.3.25	R2.9.23						急傾斜地の崩壊	—	布師田	611
I-1078	布師田(2)	高知市布師田	H20.3.25	R2.9.23			R2.9.23			急傾斜地の崩壊	—	布師田	612
I-1079	布師田・セツ城	高知市布師田	H20.3.25	R2.9.23			R2.9.23			急傾斜地の崩壊	—	布師田	613
I-1080	布師田・西谷(1)	高知市布師田	H20.3.25	R2.9.23			R2.9.23			急傾斜地の崩壊	—	布師田	614
I-1081	布師田・西谷(2)	高知市布師田	H20.3.25	R2.9.23			R2.9.23			急傾斜地の崩壊	—	布師田	615
I-1082	布師田・西谷(3)	高知市布師田	H20.3.25	R2.9.23			R2.9.23			急傾斜地の崩壊	—	布師田	616
I-1083	石淵・東石淵	高知市布師田及び一宮徳谷	H20.3.25	R2.9.23			R2.9.23			急傾斜地の崩壊	石淵・東石淵	布師田	617
I-1084	石淵	高知市布師田及び一宮徳谷	H20.3.25	R2.9.23			R2.9.23			急傾斜地の崩壊	石淵	一宮東	618
I-1085	一宮徳谷(1)	高知市一宮徳谷	H20.3.25	R2.9.23			R2.9.23			急傾斜地の崩壊	—	一宮東	619
I-1086	一宮徳谷(2)	高知市一宮徳谷	H20.3.25	R2.9.23			R2.9.23			急傾斜地の崩壊	—	一宮東	620
I-1087	一宮徳谷(3)	高知市一宮徳谷	H20.3.25	R2.9.23			R2.9.23			急傾斜地の崩壊	—	一宮東	621
I-1088	一宮東小	高知市一宮中町三丁目、一宮東町一丁目及び一宮徳谷	H20.3.25	R2.9.23			R2.9.23			急傾斜地の崩壊	—	一宮東	622
I-1089	一宮東町二丁目	高知市一宮東町一丁目、一宮東町二丁目、一宮東町三丁目、一宮東町四丁目及び一宮徳谷	H20.3.25	R2.9.23			R2.9.23			急傾斜地の崩壊	—	一宮東	623
I-1090	一宮東町三丁目	高知市一宮、一宮東町三丁目及び一宮東町四丁目	H20.3.25	R2.9.23			R2.9.23			急傾斜地の崩壊	—	一宮東	624
I-1091	一宮東町四丁目(1)	高知市一宮、一宮東町四丁目及び一宮東町五丁目	H20.3.25	R2.9.23			R2.9.23			急傾斜地の崩壊	—	一宮東	625
I-1092	一宮東町四丁目(2)	高知市一宮東町三丁目、一宮東町四丁目及び一宮東町五丁目	H20.3.25	R2.9.23			R2.9.23			急傾斜地の崩壊	—	一宮東	626
I-1093	一宮東町五丁目	高知市一宮しなね二丁目及び一宮東町五丁目	H20.3.25	R2.9.23			R2.9.23			急傾斜地の崩壊	—	一宮東	627
I-1094	一宮(1)	高知市一宮	H20.3.25	R2.9.23			R2.9.23			急傾斜地の崩壊	—	一宮	628
I-1095	一宮(2)	高知市一宮、一宮しなね二丁目及び一宮東町五丁目	H20.3.25	R2.9.23			R2.9.23			急傾斜地の崩壊	—	一宮	629
I-1096	一宮しなね一丁目	高知市一宮しなね一丁目及び一宮しなね二丁目	H20.3.25	R2.9.23			R2.9.23			急傾斜地の崩壊	—	一宮	630
I-1097	一宮西町四丁目(1)	高知市一宮西町四丁目及び一宮しなね一丁目	H20.3.25	R2.9.23			R2.9.23			急傾斜地の崩壊	—	一宮	631

土砂災害警戒区域及び土砂災害特別警戒区域一覧表(令和6年1月31日時点)

箇所番号	区域の名称	区域の所在地	警戒区域指定(Y)				特別警戒区域指定(R)			自然現象の種類	砂防・急傾法指定	小学校区	告示数
			初回	2回目	3回目	解除	初回	2回目	解除				
I-1418	治国谷(2)	高知市神田	H20.3.25	R3.12.28			R3.12.28			急傾斜地の崩壊	—	鴨田	949
I-1419	治国谷(3)	高知市神田	H20.3.25	R3.12.28			R3.12.28			急傾斜地の崩壊	—	鴨田	950
I-1420	高新聞地	高知市神田	H20.3.25	R3.12.28			R3.12.28			急傾斜地の崩壊	—	鴨田	951
I-1421	船岡(1)	高知市神田	H20.3.25	R3.12.28			R3.12.28			急傾斜地の崩壊	—	鴨田	952
I-1422	船岡(2)	高知市神田	H20.3.25	R3.12.28			R3.12.28			急傾斜地の崩壊	—	鴨田	953
I-1423	船岡(3)	高知市神田	H20.3.25	R3.12.28			R3.12.28			急傾斜地の崩壊	—	鴨田	954
I-1424	船岡(4)	高知市神田	H20.3.25	R3.12.28			R3.12.28			急傾斜地の崩壊	—	鴨田	955
I-1425	船岡(5)	高知市神田	H20.3.25	R3.12.28			R3.12.28			急傾斜地の崩壊	—	鴨田	956
I-1426	船岡(6)	高知市神田	H20.3.25	R3.12.28			R3.12.28			急傾斜地の崩壊	—	鴨田	957
I-1427	船岡(7)	高知市神田	H20.3.25	R3.12.28						急傾斜地の崩壊	—	鴨田	958
I-1428	治国谷(1)	高知市神田	H20.3.25	R3.12.28			R3.12.28			急傾斜地の崩壊	—	鴨田	959
I-1429	重倉(4)	高知市重倉	H20.3.25	R4.1.14			R4.1.14			急傾斜地の崩壊	—	久重	960
I-1430	西山(1)	高知市神田	H20.3.25	R3.12.28			R3.12.28			急傾斜地の崩壊	—	鴨田	961
I-1431	西山(2)	高知市神田	H20.3.25	R3.12.28			R3.12.28			急傾斜地の崩壊	—	鴨田	962
I-1432	西山(3)	高知市朝倉及び神田	H20.3.25	R3.12.28			R3.12.28			急傾斜地の崩壊	—	鴨田	963
I-1433	重倉(5)	高知市重倉	H20.3.25	R4.1.14			R4.1.14			急傾斜地の崩壊	—	久重	964
I-1434	蓮台(1)	高知市蓮台	H20.3.25	R4.1.28			R4.1.28			急傾斜地の崩壊	—	旭	965
I-1435	若宮(1)	高知市朝倉	H20.3.25	R3.12.28			R3.12.28			急傾斜地の崩壊	—	朝倉第二	966
I-1436	海老川	高知市朝倉	H20.3.25	R3.12.28			R3.12.28			急傾斜地の崩壊	海老川	朝倉第二	967
I-1437	松田(1)	高知市朝倉	H20.3.25	R3.12.28			R3.12.28			急傾斜地の崩壊	—	朝倉第二	968
I-1438	松田(2)	高知市朝倉	H20.3.25	R3.12.28			R3.12.28			急傾斜地の崩壊	—	朝倉第二	969
I-1439	海老横(1)	高知市朝倉	H20.3.25	R3.12.28			R3.12.28			急傾斜地の崩壊	—	朝倉第二	970
I-1440	大谷	高知市朝倉	H20.3.25	R3.12.28			R3.12.28			急傾斜地の崩壊	—	朝倉第二	971
I-1442	横山(1)	高知市横山町	H20.3.25	R3.12.28			R3.12.28			急傾斜地の崩壊	—	朝倉第二	972
I-1443	横山(2)	高知市横山町	H20.3.25	R3.12.28			R3.12.28			急傾斜地の崩壊	—	朝倉第二	973
I-1444	朝倉北城山・宮ノ前	高知市朝倉及び磯町二丁目	H20.3.25	R3.12.28			R3.12.28			急傾斜地の崩壊	朝倉北城山・宮ノ前	朝倉	974
I-1445	南城山(1)	高知市朝倉	H20.3.25	R3.12.28			R3.12.28			急傾斜地の崩壊	—	朝倉第二	975
I-1446	南城山(2)	高知市朝倉	H20.3.25	R3.12.28			R3.12.28			急傾斜地の崩壊	—	朝倉第二	976
I-1447	南城山(3)	高知市朝倉及び朝倉西町一丁目	H20.3.25	R3.12.28			R3.12.28			急傾斜地の崩壊	—	朝倉第二	977
I-1448	朝倉西町(1)	高知市朝倉西町二丁目	H20.3.25	R3.12.28			R3.12.28			急傾斜地の崩壊	—	朝倉第二	978
I-1449	朝倉西町(2)	高知市朝倉西町二丁目	H20.3.25	R3.12.28			R3.12.28			急傾斜地の崩壊	—	朝倉第二	979
I-1450	朝倉西町(3)	高知市朝倉西町二丁目	H20.3.25	R3.12.28			R3.12.28			急傾斜地の崩壊	—	朝倉第二	980
I-1451	針木北一丁目(1)	高知市針木北一丁目	H20.3.25	R3.12.28			R3.12.28			急傾斜地の崩壊	—	朝倉第二	981
I-1452	針木北一丁目(2)	高知市針木北一丁目及び針木北二丁目	H20.3.25	R3.12.28			R3.12.28			急傾斜地の崩壊	—	朝倉第二	982
I-1453	朝倉西町(4)	高知市朝倉西町二丁目	H20.3.25	R3.12.28			R3.12.28			急傾斜地の崩壊	—	朝倉第二	983
I-1456	針木北一丁目(3)	高知市針木北一丁目	H20.3.25	R3.12.28			R3.12.28			急傾斜地の崩壊	—	朝倉第二	984
I-1457	針木北二丁目(1)	高知市針木北一丁目及び針木北二丁目	H20.3.25	R3.12.28			R3.12.28			急傾斜地の崩壊	—	朝倉第二	985
I-1458	針木北二丁目(2)	高知市針木北二丁目	H20.3.25	R3.12.28			R3.12.28			急傾斜地の崩壊	—	朝倉第二	986
I-1459	針木南(1)	高知市針木南	H20.3.25	R3.12.28			R3.12.28			急傾斜地の崩壊	—	朝倉第二	987
I-1460	針木南(2)	高知市針木本町、針木南及び針木西	H20.3.25	R3.12.28			R3.12.28			急傾斜地の崩壊	—	朝倉第二	988
I-1461	針木西(1)	高知市針木西	H20.3.25	R3.12.28			R3.12.28			急傾斜地の崩壊	—	朝倉第二	989
I-1462	針木西(2)	高知市針木北二丁目及び針木西	H20.3.25	R3.12.28			R3.12.28			急傾斜地の崩壊	—	朝倉第二	990
I-1463	海老横(2)	高知市朝倉	H20.3.25	R3.12.28			R3.12.28			急傾斜地の崩壊	—	朝倉第二	991
I-1464	針木南(3)	高知市朝倉及び針木南	H20.3.25	R3.12.28			R3.12.28			急傾斜地の崩壊	—	朝倉第二	992
I-1465	針木南(4)	高知市針木東町及び針木南	H20.3.25	R3.12.28			R3.12.28			急傾斜地の崩壊	—	朝倉第二	993
I-1466	宮前町	高知市井口町、平和町、宮前町、西町及び山ノ端町	H20.3.25	R4.1.14			R4.1.14			急傾斜地の崩壊	—	小高坂	994
I-1467	宮の前(1)	高知市朝倉	H20.3.25	R3.12.28			R3.12.28			急傾斜地の崩壊	—	朝倉	995
I-1468	宮の前(2)	高知市朝倉	H20.3.25	R3.12.28			R3.12.28			急傾斜地の崩壊	—	朝倉	996
I-1469	宮の前(3)	高知市朝倉	H20.3.25	R3.12.28			R3.12.28			急傾斜地の崩壊	—	朝倉	997
I-1470	啞内(1)	高知市朝倉	H20.3.25	R3.12.28			R3.12.28			急傾斜地の崩壊	—	朝倉	998
I-1471	啞内(2)	高知市朝倉	H20.3.25	R3.12.28			R3.12.28			急傾斜地の崩壊	—	朝倉	999
I-1472	啞内(3)	高知市朝倉	H20.3.25	R3.12.28			R3.12.28			急傾斜地の崩壊	—	朝倉	1000
I-1473	宮の奥(1)	高知市朝倉	H20.3.25	R3.12.28			R3.12.28			急傾斜地の崩壊	—	朝倉	1001
I-1474	宮の奥(2)	高知市朝倉	H20.3.25	R3.12.28			R3.12.28			急傾斜地の崩壊	—	朝倉	1002
I-1475	宮の奥(3)	高知市朝倉	H20.3.25	R3.12.28			R3.12.28			急傾斜地の崩壊	—	朝倉	1003
I-1476	宮の奥(4)	高知市朝倉	H20.3.25	R3.12.28			R3.12.28			急傾斜地の崩壊	—	朝倉	1004
I-1477	宮の奥(5)	高知市朝倉	H20.3.25	R3.12.28			R3.12.28			急傾斜地の崩壊	—	朝倉	1005
I-1478	宮前奥(1)	高知市朝倉	H20.3.25	R3.12.28			R3.12.28			急傾斜地の崩壊	—	朝倉	1006
I-1479	宮前奥(2)	高知市朝倉	H20.3.25	R3.12.28			R3.12.28			急傾斜地の崩壊	—	朝倉	1007
I-1480	宮前奥(3)	高知市朝倉	H20.3.25	R3.12.28			R3.12.28			急傾斜地の崩壊	—	朝倉	1008
I-1481	米田西(1)	高知市朝倉	H20.3.25	R3.12.28			R3.12.28			急傾斜地の崩壊	—	朝倉	1009
I-1482	米田西(2)	高知市朝倉	H20.3.25	R3.12.28			R3.12.28			急傾斜地の崩壊	—	朝倉	1010
I-1484	米田西(3)	高知市朝倉	H20.3.25	R3.12.28			R3.12.28			急傾斜地の崩壊	—	朝倉	1011
I-1485	米田・米田(北)	高知市朝倉及び宗安寺	H20.3.25	R3.12.28			R3.12.28			急傾斜地の崩壊	米田・米田(北)	朝倉	1012

土砂災害警戒区域及び土砂災害特別警戒区域一覧表（令和6年1月31日時点）

箇所番号	区域の名称	区域の所在地	警戒区域指定（Ｙ）				特別警戒区域指定（Ｒ）			自然現象の種類	砂防・急傾法指定	小学校区	告示数
			初回	2回目	3回目	解除	初回	2回目	解除				
I-1551	細田	高知市春野町西分	H25.10.25	R3.11.19			R3.11.19			急傾斜地の崩壊	—	春野東	1077
I-1552	城堀	高知市春野町西分	H25.10.25	R3.11.19			R3.11.19			急傾斜地の崩壊	—	春野東	1078
I-1553	鶴谷	高知市春野町西分	H25.10.25	R3.11.19			R3.11.19			急傾斜地の崩壊	—	春野東	1079
I-1554	鶴谷東	高知市春野町西分	H25.10.25	R3.11.19			R3.11.19			急傾斜地の崩壊	—	春野東	1080
I-1555	今宮	高知市春野町西分	H24.7.17	R3.11.19			R3.11.19			急傾斜地の崩壊	—	春野東	1081
I-1556	末久山	高知市春野町西分	H24.7.17	R3.11.19			R3.11.19			急傾斜地の崩壊	—	春野東	1082
I-1557	長谷(1)	高知市春野町西分	H24.7.17	R3.11.19			R3.11.19			急傾斜地の崩壊	—	春野東	1083
I-1558	蔵王	高知市春野町西分	H24.7.17	R3.11.19			R3.11.19			急傾斜地の崩壊	—	春野東	1084
I-1559	小菊谷	高知市春野町弘岡下及び春野町西分	H25.10.25	R3.11.19			R3.11.19			急傾斜地の崩壊	—	春野東	1085
I-1560	城首	高知市春野町西諸木	H25.10.25	R3.11.19			R3.11.19			急傾斜地の崩壊	—	春野東	1086
I-1561	越知	高知市春野町西諸木	H25.10.25	R3.11.19			R3.11.19			急傾斜地の崩壊	—	春野東	1087
I-1562	大黒山(1)	高知市春野町秋山	H25.10.25	R3.11.19			R3.11.19			急傾斜地の崩壊	—	春野東	1088
I-1563	椎木	高知市春野町秋山	H25.10.25	R3.11.19			R3.11.19			急傾斜地の崩壊	—	春野東	1089
I-1564	山根	高知市春野町秋山	H25.10.25	R3.11.19	R5.7.18		R3.11.19	R5.7.18		急傾斜地の崩壊	—	春野東	1090
I-1565	城山	高知市春野町森山	H27.1.16	R3.8.3			R3.8.3			急傾斜地の崩壊	—	春野西	1091
I-1567	石丸	高知市春野町秋山及び春野町森山	H25.10.25	R3.11.19			R3.11.19			急傾斜地の崩壊	—	春野東	1092
I-1568	大谷(5)	高知市春野町秋山	H25.10.25	R3.11.19			R3.11.19			急傾斜地の崩壊	—	春野東	1093
I-1569	山崎	高知市春野町秋山	H25.10.25	R3.11.19			R3.11.19			急傾斜地の崩壊	—	春野東	1094
I-1571	北防	高知市春野町甲殿	H25.10.25	R3.11.19			R3.11.19			急傾斜地の崩壊	—	春野東	1095
I-1572	西ノ浜	高知市春野町甲殿	H25.10.25	R3.11.19			R3.11.19			急傾斜地の崩壊	西ノ浜	春野東	1096
I-1573	住吉	高知市春野町甲殿	H25.10.25	R3.11.19			R3.11.19			急傾斜地の崩壊	—	春野東	1097
I-1574	菜切(1)	高知市春野町甲殿	H25.10.25	R3.11.19			R3.11.19			急傾斜地の崩壊	—	春野東	1098
I-1575	菜切(2)	高知市春野町甲殿	H25.10.25	R3.11.19			R3.11.19			急傾斜地の崩壊	—	春野東	1099
I-1576	雨家	高知市春野町甲殿	H25.10.25	R3.11.19			R3.11.19			急傾斜地の崩壊	—	春野東	1100
I-1577	間(1)	高知市春野町仁ノ	H25.10.25	R3.8.3			R3.8.3			急傾斜地の崩壊	—	春野西	1101
I-1578	仁崎(1)	高知市春野町仁ノ	H25.10.25	R3.8.3			R3.8.3			急傾斜地の崩壊	—	春野西	1102
I-1579	室ヶ内	高知市春野町仁ノ	H25.10.25	R3.8.3			R3.8.3			急傾斜地の崩壊	—	春野西	1103
I-1580	中	高知市春野町仁ノ	H25.10.25	R3.8.3			R3.8.3			急傾斜地の崩壊	—	春野西	1104
I-1581	池ノ下	高知市春野町仁ノ及び春野町西畑	H23.9.30	R3.8.3			R3.8.3			急傾斜地の崩壊	—	春野西	1105
I-1582	スズレ	高知市春野町西畑	H25.10.25	R3.8.3			R3.8.3			急傾斜地の崩壊	—	春野西	1106
I-1583	小田	高知市春野町西畑	H25.10.25	R3.8.3			R3.8.3			急傾斜地の崩壊	—	春野西	1107
I-1584	タタミデン	高知市春野町西畑	H25.10.25	R3.8.3			R3.8.3			急傾斜地の崩壊	—	春野西	1108
I-1585	菅	高知市春野町西畑	H25.10.25	R3.8.3			R3.8.3			急傾斜地の崩壊	—	春野西	1109
I-1586	鳥首	高知市春野町西畑	H25.10.25	R3.8.3			R3.8.3			急傾斜地の崩壊	—	春野西	1110
I-1587	寺ヶ谷	高知市春野町西畑	H25.10.25	R3.8.3			R3.8.3			急傾斜地の崩壊	—	春野西	1111
I-1588	扇田	高知市春野町西畑	H25.10.25	R3.8.3			R3.8.3			急傾斜地の崩壊	—	春野西	1112
I-1589	岐	高知市春野町西畑	H25.10.25	R3.8.3			R3.8.3			急傾斜地の崩壊	—	春野西	1113
I-1590	大上	高知市春野町西畑	H25.10.25	R3.8.3			R3.8.3			急傾斜地の崩壊	—	春野西	1114
I-1591	田ノ浦	高知市春野町西畑	H27.1.16	R3.8.3			R3.8.3			急傾斜地の崩壊	—	春野西	1115
I-1592	庚ブラ東	高知市春野町森山	H27.1.16	R3.8.3			R3.8.3			急傾斜地の崩壊	—	春野西	1116
I-1593	庚ブラ	高知市春野町森山	H27.1.16	R3.8.3			R3.8.3			急傾斜地の崩壊	—	春野西	1117
I-1594	清福センター南	高知市春野町森山	H27.1.16	R3.8.3			R3.8.3			急傾斜地の崩壊	—	春野西	1118
I-1595	清福センター北	高知市春野町森山	H27.1.16	R3.8.3			R3.8.3			急傾斜地の崩壊	—	春野西	1119
I-1596	大津	高知市春野町弘岡下	H27.1.16	R3.8.3			R3.8.3			急傾斜地の崩壊	—	春野西	1120
I-1597	久万(1)	高知市春野町弘岡下	H27.1.16	R3.8.3			R3.8.3			急傾斜地の崩壊	—	春野西	1121
I-1598	堀越	高知市春野町弘岡下	H27.1.16	R3.8.3			R3.8.3			急傾斜地の崩壊	—	春野西	1122
I-1599	J Aの森(1)	高知市春野町弘岡下	H27.1.16	R3.8.3			R3.8.3			急傾斜地の崩壊	—	春野西	1123
I-1600	念佛田	高知市春野町弘岡下	H27.1.16	R3.8.3			R3.8.3			急傾斜地の崩壊	—	春野西	1124
I-1601	東谷口	高知市春野町弘岡下	H27.1.16	R3.8.3			R3.8.3			急傾斜地の崩壊	—	春野西	1125
I-1602	大門溝	高知市春野町弘岡下	H27.1.16	R3.8.3			R3.8.3			急傾斜地の崩壊	—	春野西	1126
I-1603	西根木谷	高知市春野町弘岡下	H27.1.16	R3.8.3			R3.8.3			急傾斜地の崩壊	—	春野西	1127
I-1604	西根木谷口	高知市春野町弘岡下	H27.1.16	R3.8.3			R3.8.3			急傾斜地の崩壊	—	春野西	1128
I-1605	元弘(1)	高知市春野町弘岡下	H27.1.16	R3.8.3			R3.8.3			急傾斜地の崩壊	—	春野西	1129
I-1606	イヨ川	高知市春野町弘岡下	H27.1.16	R3.8.3			R3.8.3			急傾斜地の崩壊	—	春野西	1130
I-1607	鎌田	高知市春野町弘岡下	H25.10.25	R3.8.3			R3.8.3			急傾斜地の崩壊	—	春野西	1131
I-1608	松ノ木	高知市春野町弘岡下	H23.9.30	R3.8.3			R3.8.3			急傾斜地の崩壊	—	春野西	1132
I-1609	飛石	高知市春野町弘岡中及び春野町弘岡下	H25.10.25	R3.8.3			R3.8.3			急傾斜地の崩壊	—	春野西	1133
I-1610	戸ヶ谷	高知市春野町弘岡中及び春野町弘岡下	H25.10.25	R3.8.3			R3.8.3			急傾斜地の崩壊	—	春野西	1134
I-1611	北前(1)	高知市春野町弘岡中及び春野町弘岡下	H25.10.25	R3.8.3			R3.8.3			急傾斜地の崩壊	—	春野西	1135
I-1612	栗師	高知市春野町弘岡中	H25.10.25	R3.8.3	R5.7.18		R3.8.3	R5.7.18		急傾斜地の崩壊	—	春野西	1136
I-1613	山内(1)	高知市春野町弘岡中	H25.10.25	R3.8.3			R3.8.3			急傾斜地の崩壊	—	春野西	1137
I-1614	菊谷(1)	高知市春野町弘岡中	H25.10.25	R3.8.3			R3.8.3			急傾斜地の崩壊	—	春野西	1138
I-1615	菊谷(2)	高知市春野町弘岡中	H25.10.25	R3.8.3			R3.8.3			急傾斜地の崩壊	—	春野西	1139
I-1616	谷山(1)	高知市春野町弘岡中	H25.10.25	R3.8.3			R3.8.3			急傾斜地の崩壊	—	春野西	1140

土砂災害警戒区域及び土砂災害特別警戒区域一覧表（令和6年1月31日時点）

箇所番号	区域の名称	区域の所在地	警戒区域指定（Ｙ）				特別警戒区域指定（Ｒ）			自然現象の種類	砂防・急傾法指定	小学校区	告示数
			初回	2回目	3回目	解除	初回	2回目	解除				
I-1617	谷山(2)	高知市春野町弘岡中	H25.10.25	R3.8.3			R3.8.3			急傾斜地の崩壊	—	春野西	1141
I-1618	笹谷	高知市春野町弘岡中	H25.10.25	R3.8.3			R3.8.3			急傾斜地の崩壊	—	春野西	1142
I-1619	鳥越	高知市春野町弘岡中	H25.10.25	R3.8.3			R3.8.3			急傾斜地の崩壊	—	春野西	1143
I-1620	百笑橋手	高知市春野町弘岡上及び春野町弘岡中	H25.10.25	R3.8.3			R3.8.3			急傾斜地の崩壊	—	春野西	1144
I-1621	北山(1)	高知市春野町弘岡上	H25.10.25	R3.8.3			R3.8.3			急傾斜地の崩壊	—	春野西	1145
I-1622	大谷口	高知市春野町弘岡上	H23.9.30	R3.8.3			R3.8.3			急傾斜地の崩壊	—	春野西	1146
I-1623	西和田	高知市春野町弘岡上	H25.10.25	R3.8.3			R3.8.3			急傾斜地の崩壊	—	春野西	1147
I-1624	厚田山	高知市春野町弘岡上	H25.10.25	R3.8.3	R5.7.18		R3.8.3	R5.7.18		急傾斜地の崩壊	厚田山	春野西	1148
I-1625	大川原	高知市春野町弘岡上	H25.10.25	R3.8.3			R3.8.3			急傾斜地の崩壊	—	春野西	1149
I-1626	行当	高知市春野町弘岡上	H25.10.25	R3.8.3			R3.8.3			急傾斜地の崩壊	—	春野西	1150
I-1627	南浅川	高知市春野町内ノ谷	H23.9.30	R3.11.19			R3.11.19			急傾斜地の崩壊	—	春野東	1151
I-1628	平和南(2)	高知市春野町平和	H24.7.17	R3.11.19						急傾斜地の崩壊	—	春野東	1152
I-1629	平和西	高知市春野町芳原及び春野町平和	H23.9.30	R3.11.19			R3.11.19			急傾斜地の崩壊	—	春野東	1153
I-1630	平和東(1)	高知市春野町平和	H24.7.17	R3.11.19						急傾斜地の崩壊	—	春野東	1154
I-1631	平和東(2)	高知市春野町内ノ谷及び春野町平和	H24.7.17	R3.11.19			R3.11.19			急傾斜地の崩壊	—	春野東	1155
I-1632	平和東(3)	高知市春野町内ノ谷及び春野町平和	H24.7.17	R3.11.19			R3.11.19			急傾斜地の崩壊	—	春野東	1156
I-1634	南ヶ丘七丁目	高知市春野町内ノ谷、春野町南ヶ丘一丁目及び春野町南ヶ丘七丁目	H23.7.8	R3.11.19			R3.11.19			急傾斜地の崩壊	—	春野東	1157
I-1635	南ヶ丘八丁目(1)	高知市春野町内ノ谷、春野町南ヶ丘七丁目、春野町南ヶ丘八丁目及び春野町南ヶ丘九丁目	H23.7.8	R3.11.19						急傾斜地の崩壊	—	春野東	1158
I-1636	南ヶ丘九丁目	高知市春野町内ノ谷、春野町南ヶ丘八丁目及び春野町南ヶ丘九丁目	H23.7.8	R3.11.19						急傾斜地の崩壊	—	春野東	1159
I-1637	北山添	高知市春野町芳原	H23.9.30	R3.11.19			R3.11.19			急傾斜地の崩壊	—	春野東	1160
I-1638	行当寺	高知市春野町西分	H25.10.25	R3.11.19			R3.11.19			急傾斜地の崩壊	—	春野東	1161
I-1639	弘岡下・西分	高知市春野町弘岡下及び春野町西分	H23.9.30	R3.11.19			R3.11.19			急傾斜地の崩壊	—	春野東	1162
I-1640	秋山	高知市春野町秋山	H23.9.30	R3.11.19			R3.11.19			急傾斜地の崩壊	—	春野東	1163
II-3195	田ノ上	高知市土佐山葛蒲	H31.4.16	R3.11.19			R3.11.19			急傾斜地の崩壊	—	土佐山	1164
II-3196	遠原(1)	高知市土佐山葛蒲	H31.4.16	R3.11.19			R3.11.19			急傾斜地の崩壊	—	土佐山	1165
II-3197	遠原(2)	高知市土佐山葛蒲	H31.4.16	R3.11.19			R3.11.19			急傾斜地の崩壊	—	土佐山	1166
II-3198	新屋敷(1)	高知市土佐山葛蒲	H31.4.16	R3.11.19			R3.11.19			急傾斜地の崩壊	—	土佐山	1167
II-3199	大屋敷	高知市土佐山葛蒲	H31.4.16				R3.11.19			急傾斜地の崩壊	—	土佐山	1168
II-3200	瀬ノ首上	高知市土佐山葛蒲	H31.4.16	R3.11.19			R3.11.19			急傾斜地の崩壊	—	土佐山	1169
II-3201	大野田	高知市土佐山葛蒲	H31.4.16	R3.11.19			R3.11.19			急傾斜地の崩壊	—	土佐山	1170
II-3202	西ノ下	高知市土佐山葛蒲	H31.4.16				R3.11.19			急傾斜地の崩壊	—	土佐山	1171
II-3203	大平東	高知市土佐山葛蒲	H31.4.16	R3.11.19			R3.11.19			急傾斜地の崩壊	—	土佐山	1172
II-3204	北屋敷	高知市土佐山葛蒲	H31.4.16	R3.11.19			R3.11.19			急傾斜地の崩壊	—	土佐山	1173
II-3205	大平	高知市土佐山葛蒲	H31.4.16	R3.11.19			R3.11.19			急傾斜地の崩壊	—	土佐山	1174
II-3206	岩屋ノ元	高知市土佐山葛蒲	H31.4.16	R3.11.19			R3.11.19			急傾斜地の崩壊	—	土佐山	1175
II-3207	椽ノ木東	高知市土佐山葛蒲	H31.4.16				R3.11.19			急傾斜地の崩壊	—	土佐山	1176
II-3208	椽ノ木西	高知市土佐山葛蒲	H31.4.16	R3.11.19			R3.11.19			急傾斜地の崩壊	—	土佐山	1177
II-3209	宮ノ本	高知市土佐山葛蒲	H31.4.16	R3.11.19			R3.11.19			急傾斜地の崩壊	—	土佐山	1178
II-3210	中村(2)	高知市土佐山西川	H31.4.16	R3.11.19			R3.11.19			急傾斜地の崩壊	—	土佐山	1179
II-3211	片地	高知市土佐山西川	H31.4.16	R3.11.19			R3.11.19			急傾斜地の崩壊	—	土佐山	1180
II-3212	花屋	高知市土佐山西川	H31.4.16	R3.11.19			R3.11.19			急傾斜地の崩壊	—	土佐山	1181
II-3213	西程窪(1)	高知市土佐山西川	H31.4.16	R3.11.19			R3.11.19			急傾斜地の崩壊	—	土佐山	1182
II-3214	西程窪(2)	高知市土佐山西川	H31.4.16	R3.11.19			R3.11.19			急傾斜地の崩壊	—	土佐山	1183
II-3215	川戸	高知市土佐山堀谷	H31.4.16	R3.11.19			R3.11.19			急傾斜地の崩壊	—	土佐山	1184
II-3216	川戸上	高知市土佐山堀谷	H31.4.16	R3.11.19			R3.11.19			急傾斜地の崩壊	—	土佐山	1185
II-3217	谷	高知市土佐山堀谷	H31.4.16	R3.11.19			R3.11.19			急傾斜地の崩壊	—	土佐山	1186
II-3218	丸岩	高知市土佐山堀谷	H31.4.16	R3.11.19			R3.11.19			急傾斜地の崩壊	—	土佐山	1187
II-3219	サコ	高知市土佐山堀谷	H31.4.16	R3.11.19			R3.11.19			急傾斜地の崩壊	—	土佐山	1188
II-3220	楯野尾	高知市土佐山堀谷	H31.4.16	R3.11.19			R3.11.19			急傾斜地の崩壊	—	土佐山	1189
II-3221	岩ヶ内上	高知市土佐山堀谷	H31.4.16	R3.11.19			R3.11.19			急傾斜地の崩壊	—	土佐山	1190
II-3222	新屋敷(2)	高知市土佐山堀谷	H31.4.16	R3.11.19			R3.11.19			急傾斜地の崩壊	—	土佐山	1191
II-3223	オブノ上上	高知市土佐山堀谷	H31.4.16	R3.11.19			R3.11.19			急傾斜地の崩壊	—	土佐山	1192
II-3224	大久保(1)	高知市土佐山堀谷	H31.4.16	R3.11.19			R3.11.19			急傾斜地の崩壊	—	土佐山	1193
II-3225	大久保(2)	高知市土佐山堀谷	H31.4.16	R3.11.19			R3.11.19			急傾斜地の崩壊	—	土佐山	1194
II-3226	オブノ上中	高知市土佐山堀谷	H31.4.16	R3.11.19			R3.11.19			急傾斜地の崩壊	—	土佐山	1195
II-3227	多金剛上	高知市土佐山堀谷	H31.4.16	R3.11.19			R3.11.19			急傾斜地の崩壊	—	土佐山	1196
II-3228	つき屋	高知市土佐山堀谷及び土佐山	H31.4.16	R3.11.19			R3.11.19			急傾斜地の崩壊	—	土佐山	1197
II-3230	ヒグレダキ	高知市土佐山	H31.4.16	R3.11.19			R3.11.19			急傾斜地の崩壊	—	土佐山	1198
II-3231	多金剛	高知市土佐山	H31.4.16	R3.11.19			R3.11.19			急傾斜地の崩壊	—	土佐山	1199
II-3232	カタフチ下	高知市土佐山	H31.4.16	R3.11.19			R3.11.19			急傾斜地の崩壊	—	土佐山	1200
II-3233	下屋敷(2)	高知市土佐山	H31.4.16	R3.11.19			R3.11.19			急傾斜地の崩壊	—	土佐山	1201
II-3234	本村(6)	高知市土佐山	H31.4.16	R3.11.19			R3.11.19			急傾斜地の崩壊	—	土佐山	1202
II-3235	ネド	高知市土佐山	H31.4.16	R3.11.19			R3.11.19			急傾斜地の崩壊	—	土佐山	1203
II-3236	子ド	高知市土佐山	H31.4.16				R3.11.19			急傾斜地の崩壊	—	土佐山	1204

土砂災害警戒区域及び土砂災害特別警戒区域一覧表（令和6年1月31日時点）

箇所番号	区域の名称	区域の所在地	警戒区域指定（Y）				特別警戒区域指定（R）			自然現象の種類	砂防・急傾法指定	小学校区	告示数
			初回	2回目	3回目	解除	初回	2回目	解除				
II-3237	新屋敷(3)	高知市土佐山及び土佐山都網	H31.4.16	R3.11.19			R3.11.19			急傾斜地の崩壊	—	土佐山	1205
II-3238	平石(2)	高知市土佐山高川	H23.9.30	R3.11.19			R3.11.19			急傾斜地の崩壊	—	土佐山	1206
II-3239	平石(3)	高知市土佐山及び土佐山高川	H31.4.16	R3.11.19			R3.11.19			急傾斜地の崩壊	—	土佐山	1207
II-3240	高川(4)	高知市土佐山高川	H31.4.16	R3.11.19			R3.11.19			急傾斜地の崩壊	—	土佐山	1208
II-3241	的場	高知市土佐山高川	H31.4.16	R3.11.19			R3.11.19			急傾斜地の崩壊	—	土佐山	1209
II-3242	門ド(2)	高知市土佐山高川	H31.4.16	R3.11.19			R3.11.19			急傾斜地の崩壊	—	土佐山	1210
II-3243	大前	高知市土佐山高川	H31.4.16	R3.11.19			R3.11.19			急傾斜地の崩壊	—	土佐山	1211
II-3244	宮ノ前	高知市土佐山高川	H31.4.16	R3.11.19			R3.11.19			急傾斜地の崩壊	—	土佐山	1212
II-3245	高畠(1)	高知市土佐山高川	H31.4.16	R3.11.19			R3.11.19			急傾斜地の崩壊	—	土佐山	1213
II-3246	高畠(2)	高知市土佐山高川	H31.4.16	R3.11.19			R3.11.19			急傾斜地の崩壊	—	土佐山	1214
II-3247	林ノ本	高知市土佐山高川	H31.4.16				R3.11.19			急傾斜地の崩壊	—	土佐山	1215
II-3249	中島(2)	高知市土佐山桑尾	H23.9.30	R3.11.19			R3.11.19			急傾斜地の崩壊	—	土佐山	1216
II-3250	中島(3)	高知市土佐山桑尾	H23.9.30	R3.11.19			R3.11.19			急傾斜地の崩壊	—	土佐山	1217
II-3251	河崎	高知市土佐山桑尾	H31.4.16	R3.11.19			R3.11.19			急傾斜地の崩壊	—	土佐山	1218
II-3252	土居(6)	高知市土佐山桑尾	H31.4.16	R3.11.19			R3.11.19			急傾斜地の崩壊	—	土佐山	1219
II-3253	下付	高知市土佐山桑尾	H31.4.16	R3.11.19			R3.11.19			急傾斜地の崩壊	—	土佐山	1220
II-3254	古未上	高知市土佐山桑尾	H31.4.16	R3.11.19			R3.11.19			急傾斜地の崩壊	—	土佐山	1221
II-3255	梅ノ木(1)	高知市土佐山桑尾	H31.4.16	R3.11.19			R3.11.19			急傾斜地の崩壊	—	土佐山	1222
II-3256	梅ノ木(2)	高知市土佐山桑尾	H31.4.16	R3.11.19			R3.11.19			急傾斜地の崩壊	—	土佐山	1223
II-3257	上渡瀬	高知市土佐山桑尾	H31.4.16	R3.11.19			R3.11.19			急傾斜地の崩壊	—	土佐山	1224
II-3258	上奈路下	高知市土佐山桑尾	H31.4.16	R3.11.19			R3.11.19			急傾斜地の崩壊	—	土佐山	1225
II-3259	上奈路南	高知市土佐山桑尾	H31.4.16	R3.11.19			R3.11.19			急傾斜地の崩壊	—	土佐山	1226
II-3260	上奈路北	高知市土佐山桑尾	H31.4.16	R3.11.19			R3.11.19			急傾斜地の崩壊	—	土佐山	1227
II-3261	堂ノ本	高知市土佐山桑尾	H31.4.16	R3.11.19			R3.11.19			急傾斜地の崩壊	—	土佐山	1228
II-3262	横平	高知市土佐山桑尾	H31.4.16	R3.11.19			R3.11.19			急傾斜地の崩壊	—	土佐山	1229
II-3263	栗原(1)	高知市土佐山桑尾	H31.4.16	R3.11.19			R3.11.19			急傾斜地の崩壊	—	土佐山	1230
II-3264	栗原(2)	高知市土佐山桑尾	H31.4.16	R3.11.19			R3.11.19			急傾斜地の崩壊	—	土佐山	1231
II-3265	宮ノ奈路	高知市土佐山桑尾	H31.4.16	R3.11.19			R3.11.19			急傾斜地の崩壊	—	土佐山	1232
II-3266	新山	高知市土佐山都網	H31.4.16	R3.11.19			R3.11.19			急傾斜地の崩壊	—	土佐山	1233
II-3267	用水下	高知市土佐山都網	H31.4.16	R3.11.19			R3.11.19			急傾斜地の崩壊	—	土佐山	1234
II-3268	南組上	高知市土佐山都網	H31.4.16				R3.11.19			急傾斜地の崩壊	—	土佐山	1235
II-3269	南組下	高知市土佐山都網	H31.4.16	R3.11.19			R3.11.19			急傾斜地の崩壊	—	土佐山	1236
II-3270	上組西	高知市土佐山都網	H31.4.16	R3.11.19			R3.11.19			急傾斜地の崩壊	—	土佐山	1237
II-3271	大上(2)	高知市土佐山都網	H31.4.16	R3.11.19			R3.11.19			急傾斜地の崩壊	—	土佐山	1238
II-3272	横前	高知市土佐山都網	H31.4.16	R3.11.19			R3.11.19			急傾斜地の崩壊	—	土佐山	1239
II-3273	平岩	高知市土佐山都網	H31.4.16	R3.11.19			R3.11.19			急傾斜地の崩壊	—	土佐山	1240
II-3274	網川(4)	高知市土佐山都網	H31.4.16	R3.11.19			R3.11.19			急傾斜地の崩壊	—	土佐山	1241
II-3275	東	高知市土佐山都網	H31.4.16	R3.11.19			R3.11.19			急傾斜地の崩壊	—	土佐山	1242
II-3276	古川	高知市土佐山弘瀬	H31.4.16	R3.11.19			R3.11.19			急傾斜地の崩壊	—	土佐山	1243
II-3277	ススケノ	高知市土佐山弘瀬	H31.4.16	R3.11.19			R3.11.19			急傾斜地の崩壊	—	土佐山	1244
II-3278	カジガナロ	高知市土佐山弘瀬	H31.4.16				R3.11.19			急傾斜地の崩壊	—	土佐山	1245
II-3279	古屋	高知市土佐山弘瀬	H31.4.16	R3.11.19			R3.11.19			急傾斜地の崩壊	—	土佐山	1246
II-3280	ナガサコ下	高知市土佐山弘瀬	H31.4.16	R3.11.19			R3.11.19			急傾斜地の崩壊	—	土佐山	1247
II-3281	フキ東	高知市土佐山弘瀬	H29.1.13	R3.11.19			R3.11.19			急傾斜地の崩壊	—	土佐山	1248
II-3282	フキ西	高知市土佐山弘瀬	H29.1.13	R3.11.19			R3.11.19			急傾斜地の崩壊	—	土佐山	1249
II-3283	一橋(1)	高知市土佐山弘瀬	H29.1.13	R3.11.19			R3.11.19			急傾斜地の崩壊	—	土佐山	1250
II-3284	一橋(2)	高知市土佐山弘瀬	H29.1.13	R3.11.19			R3.11.19			急傾斜地の崩壊	—	土佐山	1251
II-3285	百合	高知市土佐山弘瀬	H29.1.13	R3.11.19			R3.11.19			急傾斜地の崩壊	—	土佐山	1252
II-3286	へや	高知市土佐山弘瀬	H29.1.13	R3.11.19			R3.11.19			急傾斜地の崩壊	—	土佐山	1253
II-3287	鳶谷	高知市土佐山弘瀬	H29.1.13	R3.11.19			R3.11.19			急傾斜地の崩壊	—	土佐山	1254
II-3288	一ツ橋向イ	高知市土佐山弘瀬	H29.1.13	R3.11.19			R3.11.19			急傾斜地の崩壊	—	土佐山	1255
II-3289	今敷	高知市土佐山弘瀬	H29.1.13	R3.11.19			R3.11.19			急傾斜地の崩壊	—	土佐山	1256
II-3290	玉敷上	高知市土佐山弘瀬	H29.1.13	R3.11.19			R3.11.19			急傾斜地の崩壊	—	土佐山	1257
II-3291	観音	高知市土佐山弘瀬	H29.1.13	R3.11.19			R3.11.19			急傾斜地の崩壊	—	土佐山	1258
II-3292	ウオキ	高知市土佐山弘瀬	H29.1.13	R3.11.19			R3.11.19			急傾斜地の崩壊	—	土佐山	1259
II-3293	ウヲキ	高知市土佐山弘瀬	H29.1.13	R3.11.19			R3.11.19			急傾斜地の崩壊	—	土佐山	1260
II-3294	奈路ノ東	高知市土佐山弘瀬	H29.1.13	R3.11.19			R3.11.19			急傾斜地の崩壊	—	土佐山	1261
II-3295	奥屋敷	高知市土佐山弘瀬	H29.1.13	R3.11.19			R3.11.19			急傾斜地の崩壊	—	土佐山	1262
II-3296	下弘瀬(2)	高知市土佐山弘瀬	H29.1.13	R3.11.19			R3.11.19			急傾斜地の崩壊	—	土佐山	1263
II-3297	下弘瀬(3)	高知市土佐山弘瀬	H29.1.13	R3.11.19			R3.11.19			急傾斜地の崩壊	—	土佐山	1264
II-3298	堂ノ西東	高知市土佐山東川	H29.1.13	R3.11.19			R3.11.19			急傾斜地の崩壊	—	土佐山	1265
II-3299	堂ノ西	高知市土佐山東川	H29.1.13	R3.11.19			R3.11.19			急傾斜地の崩壊	—	土佐山	1266
II-3300	大下	高知市土佐山東川	H29.1.13	R3.11.19			R3.11.19			急傾斜地の崩壊	—	土佐山	1267
II-3301	久万川	高知市土佐山東川	H29.1.13	R3.11.19			R3.11.19			急傾斜地の崩壊	—	土佐山	1268

土砂災害警戒区域及び土砂災害特別警戒区域一覧表（令和6年1月31日時点）

箇所番号	区域の名称	区域の所在地	警戒区域指定（Ｙ）				特別警戒区域指定（Ｒ）			自然現象の種類	砂防・急傾法指定	小学校区	告示数
			初回	2回目	3回目	解除	初回	2回目	解除				
II-3302	中屋	高知市土佐山東川	H31.4.16	R3.11.19			R3.11.19			急傾斜地の崩壊	—	土佐山	1269
II-3303	市原	高知市土佐山東川	H31.4.16	R3.11.19			R3.11.19			急傾斜地の崩壊	—	土佐山	1270
II-3304	ケタ(3)	高知市土佐山東川	H31.4.16	R3.11.19			R3.11.19			急傾斜地の崩壊	—	土佐山	1271
II-3305	ラモダ(2)	高知市土佐山東川	H31.4.16				R3.11.19			急傾斜地の崩壊	—	土佐山	1272
II-3306	寺屋敷	高知市土佐山東川	H31.4.16	R3.11.19			R3.11.19			急傾斜地の崩壊	—	土佐山	1273
II-3307	緑石	高知市土佐山中切	H31.4.16	R3.11.19			R3.11.19			急傾斜地の崩壊	—	土佐山	1274
II-3308	休場	高知市土佐山中切	H31.4.16	R3.11.19			R3.11.19			急傾斜地の崩壊	—	土佐山	1275
II-3309	キタヤシキ	高知市土佐山中切	H31.4.16	R3.11.19			R3.11.19			急傾斜地の崩壊	—	土佐山	1276
II-3310	ハランドウ	高知市土佐山中切	H31.4.16	R3.11.19			R3.11.19			急傾斜地の崩壊	—	土佐山	1277
II-3311	コベサコ	高知市土佐山中切	H31.4.16	R3.11.19			R3.11.19			急傾斜地の崩壊	—	土佐山	1278
II-3312	菅ノ瀬	高知市土佐山中切	H31.4.16	R3.11.19			R3.11.19			急傾斜地の崩壊	—	土佐山	1279
II-3313	アイガエリ	高知市土佐山中切	H29.1.13	R3.11.19			R3.11.19			急傾斜地の崩壊	—	土佐山	1280
II-3314	アイガエリ上	高知市土佐山中切	H31.4.16	R3.11.19			R3.11.19			急傾斜地の崩壊	—	土佐山	1281
II-3315	宮谷	高知市土佐山中切	H31.4.16	R3.11.19			R3.11.19			急傾斜地の崩壊	—	土佐山	1282
II-3316	川奈路(2)	高知市土佐山中切	H31.4.16	R3.11.19			R3.11.19			急傾斜地の崩壊	—	土佐山	1283
II-3317	右城方(1)	高知市土佐山中切	H31.4.16	R3.11.19			R3.11.19			急傾斜地の崩壊	—	土佐山	1284
II-3318	右城方(2)	高知市土佐山中切	H31.4.16	R3.11.19			R3.11.19			急傾斜地の崩壊	—	土佐山	1285
II-3319	右城方(3)	高知市土佐山中切	H31.4.16	R3.11.19			R3.11.19			急傾斜地の崩壊	—	土佐山	1286
II-3320	竹ガタヲ	高知市土佐山中切	H31.4.16	R3.11.19			R3.11.19			急傾斜地の崩壊	—	土佐山	1287
II-3321	岩屋瀬(2)	高知市土佐山中切	H29.1.13	R3.11.19			R3.11.19			急傾斜地の崩壊	—	土佐山	1288
II-3322	下中切(2)	高知市土佐山中切	H29.1.13	R3.11.19			R3.11.19			急傾斜地の崩壊	—	土佐山	1289
II-3323	大河内(2)	高知市鏡大河内	H31.4.16	R元.12.10			R元.12.10			急傾斜地の崩壊	—	鏡	1290
II-3324	大河内(3)	高知市鏡大河内	H31.4.16	R元.12.10			R元.12.10			急傾斜地の崩壊	—	鏡	1291
II-3325	大河内(4)	高知市鏡大河内	H31.4.16	R元.12.10			R元.12.10			急傾斜地の崩壊	—	鏡	1292
II-3326	大河内(5)	高知市鏡大河内	H31.4.16	R元.12.10			R元.12.10			急傾斜地の崩壊	—	鏡	1293
II-3327	大河内(6)	高知市鏡大河内	H31.4.16	R元.12.10			R元.12.10			急傾斜地の崩壊	—	鏡	1294
II-3328	大河内(7)	高知市鏡大河内	H31.4.16	R元.12.10			R元.12.10			急傾斜地の崩壊	—	鏡	1295
II-3329	大利(2)	高知市鏡大利	H27.9.24	R元.12.10			R元.12.10			急傾斜地の崩壊	—	鏡	1296
II-3330	久保	高知市鏡大利	H27.9.24	R元.12.10			R元.12.10			急傾斜地の崩壊	—	鏡	1297
II-3331	タヲ	高知市鏡大利	H27.9.24	R元.12.10			R元.12.10			急傾斜地の崩壊	—	鏡	1298
II-3332	大利(3)	高知市鏡大利	H27.9.24	R元.12.10			R元.12.10			急傾斜地の崩壊	—	鏡	1299
II-3333	上大利(1)	高知市鏡大利	H27.9.24	R元.12.10			R元.12.10			急傾斜地の崩壊	—	鏡	1300
II-3334	上大利(2)	高知市鏡大利	H27.9.24	R元.12.10			R元.12.10			急傾斜地の崩壊	—	鏡	1301
II-3335	南屋敷	高知市鏡大利	H27.9.24	R元.12.10			R元.12.10			急傾斜地の崩壊	—	鏡	1302
II-3336	トキノ木(2)	高知市鏡大利	H27.9.24	R元.12.10			R元.12.10			急傾斜地の崩壊	—	鏡	1303
II-3337	小路	高知市鏡大利	H27.9.24	R元.12.10			R元.12.10			急傾斜地の崩壊	—	鏡	1304
II-3338	松本	高知市鏡大利	H27.9.24	R元.12.10			R元.12.10			急傾斜地の崩壊	—	鏡	1305
II-3340	穴川(1)	高知市鏡今井	H31.4.16	R元.12.10			R元.12.10			急傾斜地の崩壊	—	鏡	1306
II-3341	穴川(2)	高知市鏡今井	H31.4.16	R元.12.10			R元.12.10			急傾斜地の崩壊	—	鏡	1307
II-3342	穴川(3)	高知市鏡今井	H31.4.16	R元.12.10			R元.12.10			急傾斜地の崩壊	—	鏡	1308
II-3343	穴川(4)	高知市鏡今井	H31.4.16	R元.12.10			R元.12.10			急傾斜地の崩壊	—	鏡	1309
II-3344	穴川(5)	高知市鏡今井	H31.4.16	R元.12.10			R元.12.10			急傾斜地の崩壊	—	鏡	1310
II-3345	穴川(6)	高知市鏡今井	H31.4.16	R元.12.10			R元.12.10			急傾斜地の崩壊	—	鏡	1311
II-3346	サコ屋敷	高知市鏡今井	H31.4.16	R元.12.10			R元.12.10			急傾斜地の崩壊	—	鏡	1312
II-3347	永野(1)	高知市鏡今井	H31.4.16	R元.12.10			R元.12.10			急傾斜地の崩壊	—	鏡	1313
II-3348	永野(2)	高知市鏡今井	H31.4.16	R元.12.10			R元.12.10			急傾斜地の崩壊	—	鏡	1314
II-3349	影谷(1)	高知市鏡今井	H31.4.16	R元.12.10			R元.12.10			急傾斜地の崩壊	—	鏡	1315
II-3350	影谷(2)	高知市鏡今井	H31.4.16	R元.12.10			R元.12.10			急傾斜地の崩壊	—	鏡	1316
II-3351	影谷(3)	高知市鏡今井	H31.4.16	R元.12.10			R元.12.10			急傾斜地の崩壊	—	鏡	1317
II-3352	影谷(4)	高知市鏡今井	H31.4.16	R元.12.10			R元.12.10			急傾斜地の崩壊	—	鏡	1318
II-3353	峰屋敷(1)	高知市鏡今井	H27.9.24	R元.12.10			R元.12.10			急傾斜地の崩壊	—	鏡	1319
II-3354	峰屋敷(2)	高知市鏡今井	H27.9.24	R元.12.10			R元.12.10			急傾斜地の崩壊	—	鏡	1320
II-3355	本村(2)	高知市鏡今井	H27.9.24	R元.12.10			R元.12.10			急傾斜地の崩壊	—	鏡	1321
II-3356	本村	高知市鏡今井	H23.9.30	R元.12.10			R元.12.10			急傾斜地の崩壊	—	鏡	1322
II-3357	本村(3)	高知市鏡今井	H27.9.24	R元.12.10			R元.12.10			急傾斜地の崩壊	—	鏡	1323
II-3358	中沢	高知市鏡今井	H23.9.30	R元.12.10			R元.12.10			急傾斜地の崩壊	—	鏡	1324
II-3359	草峰	高知市鏡草峰	H27.9.24	R元.12.10			R元.12.10			急傾斜地の崩壊	—	鏡	1325
II-3360	本村(4)	高知市鏡草峰	H27.9.24	R元.12.10			R元.12.10			急傾斜地の崩壊	—	鏡	1326
II-3361	本村(5)	高知市鏡草峰	H27.9.24	R元.12.10			R元.12.10			急傾斜地の崩壊	—	鏡	1327
II-3362	今井(4)	高知市鏡今井及び鏡草峰	H27.9.24	R元.12.10			R元.12.10			急傾斜地の崩壊	—	鏡	1328
II-3363	竹崎(1)	高知市鏡草峰	H31.4.16	R元.12.10			R元.12.10			急傾斜地の崩壊	—	鏡	1329
II-3364	黒鞘(1)	高知市鏡草峰	H31.4.16	R元.12.10			R元.12.10			急傾斜地の崩壊	—	鏡	1330
II-3365	黒鞘(2)	高知市鏡草峰及び鏡白岩	H31.4.16	R元.12.10			R元.12.10			急傾斜地の崩壊	—	鏡	1331
II-3366	黒鞘(3)	高知市鏡草峰	H31.4.16	R元.12.10			R元.12.10			急傾斜地の崩壊	—	鏡	1332

土砂災害警戒区域及び土砂災害特別警戒区域一覧表（令和6年1月31日時点）

箇所番号	区域の名称	区域の所在地	警戒区域指定（Y）				特別警戒区域指定（R）			自然現象の種類	砂防・急傾法指定	小学校区	告示数
			初回	2回目	3回目	解除	初回	2回目	解除				
II-3367	黒鞘(4)	高知市鏡草峰	H31. 4. 16	R元. 12. 10			R元. 12. 10			急傾斜地の崩壊	—	鏡	1333
II-3368	白岩(1)	高知市鏡白岩	H31. 4. 16	R元. 12. 10			R元. 12. 10			急傾斜地の崩壊	—	鏡	1334
II-3369	白岩(2)	高知市鏡白岩	H31. 4. 16	R元. 12. 10			R元. 12. 10			急傾斜地の崩壊	—	鏡	1335
II-3370	下貞永	高知市鏡今井及び鏡草峰	H31. 4. 16	R元. 12. 10			R元. 12. 10			急傾斜地の崩壊	—	鏡	1336
II-3371	谷口	高知市鏡吉原	H29. 1. 13	R元. 12. 10			R元. 12. 10			急傾斜地の崩壊	—	鏡	1337
II-3372	トチガナロ(1)	高知市鏡吉原	H29. 1. 13	R元. 12. 10			R元. 12. 10			急傾斜地の崩壊	—	鏡	1338
II-3373	トチガナロ(2)	高知市鏡吉原	H29. 1. 13	R元. 12. 10			R元. 12. 10			急傾斜地の崩壊	—	鏡	1339
II-3374	手水	高知市鏡吉原	H29. 1. 13	R元. 12. 10			R元. 12. 10			急傾斜地の崩壊	—	鏡	1340
II-3375	行部	高知市鏡狩山	H29. 1. 13	R元. 12. 10			R元. 12. 10			急傾斜地の崩壊	—	鏡	1341
II-3376	谷田	高知市鏡狩山	H29. 1. 13	R元. 12. 10			R元. 12. 10			急傾斜地の崩壊	—	鏡	1342
II-3377	トキド	高知市鏡狩山	H29. 1. 13	R元. 12. 10			R元. 12. 10			急傾斜地の崩壊	—	鏡	1343
II-3378	狩山(2)	高知市鏡狩山	H29. 1. 13	R元. 12. 10			R元. 12. 10			急傾斜地の崩壊	—	鏡	1344
II-3379	狩山(3)	高知市鏡狩山	H29. 1. 13	R元. 12. 10			R元. 12. 10			急傾斜地の崩壊	—	鏡	1345
II-3380	狩山(4)	高知市鏡狩山	H29. 1. 13	R元. 12. 10			R元. 12. 10			急傾斜地の崩壊	—	鏡	1346
II-3381	狩山(5)	高知市鏡狩山	H29. 1. 13	R元. 12. 10			R元. 12. 10			急傾斜地の崩壊	—	鏡	1347
II-3382	吉原(1)	高知市鏡吉原	H29. 1. 13	R元. 12. 10			R元. 12. 10			急傾斜地の崩壊	—	鏡	1348
II-3383	吉原(2)	高知市鏡吉原	H29. 1. 13	R元. 12. 10			R元. 12. 10			急傾斜地の崩壊	—	鏡	1349
II-3384	白滝	高知市鏡吉原	H29. 1. 13	R元. 12. 10			R元. 12. 10			急傾斜地の崩壊	—	鏡	1350
II-3385	吉原(3)	高知市鏡吉原	H29. 1. 13	R元. 12. 10			R元. 12. 10			急傾斜地の崩壊	—	鏡	1351
II-3386	杉谷(1)	高知市鏡吉原	H29. 1. 13	R元. 12. 10			R元. 12. 10			急傾斜地の崩壊	—	鏡	1352
II-3387	杉谷(2)	高知市鏡吉原	H29. 1. 13	R元. 12. 10			R元. 12. 10			急傾斜地の崩壊	—	鏡	1353
II-3388	川久保	高知市鏡吉原	H29. 1. 13	R元. 12. 10			R元. 12. 10			急傾斜地の崩壊	—	鏡	1354
II-3389	程之久保(1)	高知市鏡吉原	H29. 1. 13	R元. 12. 10			R元. 12. 10			急傾斜地の崩壊	—	鏡	1355
II-3390	西谷(1)	高知市鏡吉原	H29. 1. 13	R元. 12. 10			R元. 12. 10			急傾斜地の崩壊	—	鏡	1356
II-3391	杉ノ平	高知市鏡吉原	H29. 1. 13	R元. 12. 10			R元. 12. 10			急傾斜地の崩壊	—	鏡	1357
II-3392	小休場	高知市鏡吉原	H29. 1. 13	R元. 12. 10			R元. 12. 10			急傾斜地の崩壊	—	鏡	1358
II-3393	程之久保(2)	高知市鏡吉原	H29. 1. 13	R元. 12. 10			R元. 12. 10			急傾斜地の崩壊	—	鏡	1359
II-3394	程之久保(3)	高知市鏡吉原	H29. 1. 13	R元. 12. 10			R元. 12. 10			急傾斜地の崩壊	—	鏡	1360
II-3395	西谷(2)	高知市鏡吉原	H29. 1. 13	R元. 12. 10			R元. 12. 10			急傾斜地の崩壊	—	鏡	1361
II-3396	土居	高知市鏡的測	H27. 9. 24	R元. 12. 10			R元. 12. 10			急傾斜地の崩壊	—	鏡	1362
II-3397	去坂	高知市鏡去坂	H27. 9. 24	R元. 12. 10			R元. 12. 10			急傾斜地の崩壊	—	鏡	1363
II-3398	横矢(2)	高知市鏡横矢	H27. 9. 24	R元. 12. 10			R元. 12. 10			急傾斜地の崩壊	—	鏡	1364
II-3399	横矢(3)	高知市鏡横矢	H27. 9. 24	R元. 12. 10			R元. 12. 10			急傾斜地の崩壊	—	鏡	1365
II-3400	横矢(4)	高知市鏡竹奈路及び鏡横矢	H27. 9. 24	R元. 12. 10			R元. 12. 10			急傾斜地の崩壊	—	鏡	1366
II-3401	竹奈路	高知市鏡竹奈路	H27. 9. 24	R元. 12. 10			R元. 12. 10			急傾斜地の崩壊	—	鏡	1367
II-3402	横矢(5)	高知市鏡横矢	H29. 1. 13	R元. 12. 10			R元. 12. 10			急傾斜地の崩壊	—	鏡	1368
II-3403	竹奈路(2)	高知市鏡竹奈路	H29. 1. 13	R元. 12. 10			R元. 12. 10			急傾斜地の崩壊	—	鏡	1369
II-3404	ケタ(1)	高知市鏡横矢	H29. 1. 13	R元. 12. 10			R元. 12. 10			急傾斜地の崩壊	—	鏡	1370
II-3405	ケタ(2)	高知市鏡横矢	H29. 1. 13	R元. 12. 10			R元. 12. 10			急傾斜地の崩壊	—	鏡	1371
II-3406	的測(2)	高知市鏡的測	H29. 1. 13	R元. 12. 10			R元. 12. 10			急傾斜地の崩壊	—	鏡	1372
II-3407	西名古瀬	高知市鏡的測	H29. 1. 13	R元. 12. 10			R元. 12. 10			急傾斜地の崩壊	—	鏡	1373
II-3408	違野	高知市鏡的測	H29. 1. 13	R元. 12. 10			R元. 12. 10			急傾斜地の崩壊	—	鏡	1374
II-3409	御影石(1)	高知市鏡柿ノ又及び鏡敷ノ山	H29. 1. 13	R元. 12. 10			R元. 12. 10			急傾斜地の崩壊	—	鏡	1375
II-3410	御影石(2)	高知市鏡柿ノ又	H29. 1. 13	R元. 12. 10			R元. 12. 10			急傾斜地の崩壊	—	鏡	1376
II-3411	西トヤノモリ(1)	高知市鏡柿ノ又	H29. 1. 13	R元. 12. 10			R元. 12. 10			急傾斜地の崩壊	—	鏡	1377
II-3412	西トヤノモリ(2)	高知市鏡柿ノ又	H29. 1. 13	R元. 12. 10			R元. 12. 10			急傾斜地の崩壊	—	鏡	1378
II-3413	高森	高知市鏡柿ノ又	H29. 1. 13	R元. 12. 10			R元. 12. 10			急傾斜地の崩壊	—	鏡	1379
II-3414	親川内	高知市鏡柿ノ又	H29. 1. 13	R元. 12. 10			R元. 12. 10			急傾斜地の崩壊	—	鏡	1380
II-3415	中山(2)	高知市鏡柿ノ又	H29. 1. 13	R元. 12. 10			R元. 12. 10			急傾斜地の崩壊	—	鏡	1381
II-3416	中山(3)	高知市鏡柿ノ又	H29. 1. 13	R元. 12. 10			R元. 12. 10			急傾斜地の崩壊	—	鏡	1382
II-3417	横矢(6)	高知市鏡敷ノ山	H29. 1. 13	R元. 12. 10			R元. 12. 10			急傾斜地の崩壊	—	鏡	1383
II-3418	坂口(1)	高知市鏡敷ノ山	H29. 1. 13	R元. 12. 10			R元. 12. 10			急傾斜地の崩壊	—	鏡	1384
II-3419	坂口(2)	高知市鏡横矢	H29. 1. 13	R元. 12. 10			R元. 12. 10			急傾斜地の崩壊	—	鏡	1385
II-3420	坂口(3)	高知市鏡敷ノ山及び鏡横矢	H29. 1. 13	R元. 12. 10			R元. 12. 10			急傾斜地の崩壊	—	鏡	1386
II-3421	坂口(4)	高知市鏡敷ノ山	H29. 1. 13	R元. 12. 10			R元. 12. 10			急傾斜地の崩壊	—	鏡	1387
II-3422	葛山(1)	高知市鏡葛山	H29. 1. 13	R元. 12. 10			R元. 12. 10			急傾斜地の崩壊	—	鏡	1388
II-3423	葛山(2)	高知市鏡葛山	H29. 1. 13	R元. 12. 10			R元. 12. 10			急傾斜地の崩壊	—	鏡	1389
II-3424	増原(1)	高知市鏡増原	H29. 1. 13	R元. 12. 10			R元. 12. 10			急傾斜地の崩壊	—	鏡	1390
II-3425	増原(2)	高知市鏡増原	H29. 1. 13	R元. 12. 10			R元. 12. 10			急傾斜地の崩壊	—	鏡	1391
II-3426	増原(3)	高知市鏡梅ノ木及び鏡増原	H29. 1. 13	R元. 12. 10			R元. 12. 10			急傾斜地の崩壊	—	鏡	1392
II-3427	増原(4)	高知市鏡梅ノ木及び鏡増原	H29. 1. 13	R元. 12. 10			R元. 12. 10			急傾斜地の崩壊	—	鏡	1393
II-3428	橋ノ木ノ本	高知市鏡梅ノ木	H29. 1. 13	R元. 12. 10			R元. 12. 10			急傾斜地の崩壊	—	鏡	1394
II-3429	土居平	高知市鏡梅ノ木	H29. 1. 13	R元. 12. 10			R元. 12. 10			急傾斜地の崩壊	—	鏡	1395
II-3430	中の谷(1)	高知市鏡梅ノ木	H29. 1. 13	R元. 12. 10			R元. 12. 10			急傾斜地の崩壊	—	鏡	1396

土砂災害警戒区域及び土砂災害特別警戒区域一覧表（令和6年1月31日時点）

箇所番号	区域の名称	区域の所在地	警戒区域指定（Y）				特別警戒区域指定（R）			自然現象の種類	砂防・急傾法指定	小学校区	告示数
			初回	2回目	3回目	解除	初回	2回目	解除				
II-3431	中の谷(2)	高知市鏡梅ノ木	H29. 1. 13	R元. 12. 10			R元. 12. 10			急傾斜地の崩壊	—	鏡	1397
II-3432	中平(1)	高知市鏡梅ノ木	H29. 1. 13	R元. 12. 10			R元. 12. 10			急傾斜地の崩壊	—	鏡	1398
II-3433	中平(2)	高知市鏡梅ノ木	H29. 1. 13	R元. 12. 10			R元. 12. 10			急傾斜地の崩壊	—	鏡	1399
II-3434	中平(3)	高知市鏡梅ノ木	H29. 1. 13	R元. 12. 10			R元. 12. 10			急傾斜地の崩壊	—	鏡	1400
II-3435	中平(4)	高知市鏡梅ノ木	H29. 1. 13	R元. 12. 10			R元. 12. 10			急傾斜地の崩壊	—	鏡	1401
II-3436	不動の滝(1)	高知市鏡梅ノ木	H29. 1. 13	R元. 12. 10			R元. 12. 10			急傾斜地の崩壊	—	鏡	1402
II-3437	不動の滝(2)	高知市鏡梅ノ木	H29. 1. 13	R元. 12. 10			R元. 12. 10			急傾斜地の崩壊	—	鏡	1403
II-3438	不動の滝(3)	高知市鏡梅ノ木	H29. 1. 13	R元. 12. 10			R元. 12. 10			急傾斜地の崩壊	—	鏡	1404
II-3439	不動の滝(4)	高知市鏡梅ノ木	H29. 1. 13	R元. 12. 10			R元. 12. 10			急傾斜地の崩壊	—	鏡	1405
II-3440	口木(1)	高知市鏡梅ノ木	H29. 1. 13	R元. 12. 10			R元. 12. 10			急傾斜地の崩壊	—	鏡	1406
II-3441	口木(2)	高知市鏡梅ノ木	H29. 1. 13	R元. 12. 10			R元. 12. 10			急傾斜地の崩壊	—	鏡	1407
II-3442	小山(1)	高知市鏡小山	H29. 1. 13	R元. 12. 10			R元. 12. 10			急傾斜地の崩壊	—	鏡	1408
II-3443	小山(2)	高知市鏡小山	H29. 1. 13	R元. 12. 10			R元. 12. 10			急傾斜地の崩壊	—	鏡	1409
II-3444	中平(5)	高知市鏡小山	H29. 1. 13	R元. 12. 10			R元. 12. 10			急傾斜地の崩壊	—	鏡	1410
II-3446	吹井(6)	高知市仁井田	H21. 6. 19	R4. 3. 22			R4. 3. 22			急傾斜地の崩壊	—	五台山	1411
II-3447	吹井(7)	高知市仁井田	H21. 6. 19	R4. 3. 22			R4. 3. 22			急傾斜地の崩壊	—	五台山	1412
II-3448	水分(5)	高知市池	H20. 3. 25	R4. 3. 22			R4. 3. 22			急傾斜地の崩壊	—	三里	1413
II-3449	水分(6)	高知市池	H20. 3. 25	R4. 3. 22			R4. 3. 22			急傾斜地の崩壊	—	三里	1414
II-3450	水分(7)	高知市池	H20. 3. 25	R4. 3. 22			R4. 3. 22			急傾斜地の崩壊	—	三里	1415
II-3451	水分(8)	高知市池	H20. 3. 25	R4. 3. 22			R4. 3. 22			急傾斜地の崩壊	—	三里	1416
II-3452	水分(9)	高知市池	H20. 3. 25	R4. 3. 22			R4. 3. 22			急傾斜地の崩壊	—	三里	1417
II-3453	水分(10)	高知市池	H20. 3. 25	R4. 3. 22			R4. 3. 22			急傾斜地の崩壊	—	三里	1418
II-3454	水分(11)	高知市池	H20. 3. 25	R4. 3. 22			R4. 3. 22			急傾斜地の崩壊	—	三里	1419
II-3455	水分(12)	高知市池	H20. 3. 25	R4. 3. 22			R4. 3. 22			急傾斜地の崩壊	—	三里	1420
II-3456	水分(13)	高知市池	H20. 3. 25	R4. 3. 22			R4. 3. 22			急傾斜地の崩壊	—	三里	1421
II-3457	水分(14)	高知市池	H20. 3. 25	R4. 3. 22			R4. 3. 22			急傾斜地の崩壊	—	三里	1422
II-3458	水分(23)	高知市池	H22. 3. 16	R4. 3. 22			R4. 3. 22			急傾斜地の崩壊	—	三里	1423
II-3459	水分(15)	高知市池	H20. 3. 25	R4. 3. 22			R4. 3. 22			急傾斜地の崩壊	—	三里	1424
II-3460	水分(16)	高知市池	H20. 3. 25	R4. 3. 22			R4. 3. 22			急傾斜地の崩壊	—	三里	1425
II-3461	水分(17)	高知市池	H20. 3. 25	R4. 3. 22			R4. 3. 22			急傾斜地の崩壊	—	三里	1426
II-3462	水分(18)	高知市池	H20. 3. 25	R4. 3. 22			R4. 3. 22			急傾斜地の崩壊	—	三里	1427
II-3464	池(5)	高知市池	H20. 3. 25	R4. 3. 22			R4. 3. 22			急傾斜地の崩壊	—	三里	1428
II-3465	池(6)	高知市池	H20. 3. 25	R4. 3. 22			R4. 3. 22			急傾斜地の崩壊	—	三里	1429
II-3466	水分(19)	高知市池及び仁井田	H20. 3. 25	R4. 3. 22			R4. 3. 22			急傾斜地の崩壊	—	三里	1430
II-3467	十津六丁目(2)	高知市十津六丁目	H20. 3. 25	R4. 3. 22			R4. 3. 22			急傾斜地の崩壊	—	十津	1431
II-3468	十津六丁目(3)	高知市十津二丁目及び十津六丁目	H20. 3. 25	R4. 3. 22			R4. 3. 22			急傾斜地の崩壊	—	十津	1432
II-3469	介良(2)	高知市介良	H20. 3. 25	R3. 11. 19			R3. 11. 19			急傾斜地の崩壊	—	介良	1433
II-3470	大津・長崎(2)	高知市大津	H20. 3. 25	R3. 11. 19			R3. 11. 19			急傾斜地の崩壊	—	大津	1434
II-3471	三ツ石	高知市五台山	H21. 6. 19	R4. 3. 22			R4. 3. 22			急傾斜地の崩壊	—	五台山	1435
II-3472	五台山三ツ石(上)	高知市五台山	H21. 6. 19	R4. 3. 22			R4. 3. 22			急傾斜地の崩壊	—	五台山	1436
II-3473	布師田・葛木男	高知市布師田	H20. 3. 25	R2. 9. 23			R2. 9. 23			急傾斜地の崩壊	—	布師田	1437
II-3474	布師田・西谷(4)	高知市布師田	H20. 3. 25	R2. 9. 23			R2. 9. 23			急傾斜地の崩壊	—	布師田	1438
II-3475	一宮徳谷(4)	高知市一宮徳谷	H20. 3. 25	R2. 9. 23			R2. 9. 23			急傾斜地の崩壊	—	一宮東	1439
II-3476	一宮(5)	高知市一宮	H20. 3. 25	R2. 9. 23			R2. 9. 23			急傾斜地の崩壊	—	一宮	1440
II-3477	一宮(6)	高知市一宮	H20. 3. 25	R2. 9. 23			R2. 9. 23			急傾斜地の崩壊	—	一宮	1441
II-3478	一宮(7)	高知市一宮	H20. 3. 25	R2. 9. 23			R2. 9. 23			急傾斜地の崩壊	—	一宮	1442
II-3479	薊野(4)	高知市薊野	H20. 3. 25	R3. 7. 27			R3. 7. 27			急傾斜地の崩壊	—	泉野	1443
II-3480	薊野(5)	高知市薊野及び重倉	H20. 3. 25	R3. 7. 27			R3. 7. 27			急傾斜地の崩壊	—	泉野	1444
II-3481	薊野(9)	高知市薊野	H22. 3. 16	R3. 7. 27			R3. 7. 27			急傾斜地の崩壊	—	泉野	1445
II-3482	薊野(6)	高知市薊野	H20. 3. 25	R3. 7. 27			R3. 7. 27			急傾斜地の崩壊	—	泉野	1446
II-3483	谷ノ内(2)	高知市北秦泉寺	H20. 3. 25	R3. 7. 20			R3. 7. 20			急傾斜地の崩壊	—	秦	1447
II-3484	北秦泉寺伏尾(1)	高知市北秦泉寺	H20. 3. 25	R3. 7. 20			R3. 7. 20			急傾斜地の崩壊	—	秦	1448
II-3485	北秦泉寺伏尾(2)	高知市北秦泉寺	H20. 3. 25	R3. 7. 20			R3. 7. 20			急傾斜地の崩壊	—	秦	1449
II-3486	北秦泉寺伏尾(3)	高知市北秦泉寺	H20. 3. 25	R3. 7. 20			R3. 7. 20			急傾斜地の崩壊	—	秦	1450
II-3487	北秦泉寺伏尾(4)	高知市北秦泉寺	H20. 3. 25	R3. 7. 20			R3. 7. 20			急傾斜地の崩壊	—	秦	1451
II-3488	中秦泉寺(6)	高知市中秦泉寺	H20. 3. 25	R3. 7. 20			R3. 7. 20			急傾斜地の崩壊	—	秦	1452
II-3489	中秦泉寺(7)	高知市中秦泉寺	H20. 3. 25	R3. 7. 20			R3. 7. 20			急傾斜地の崩壊	—	秦	1453
II-3490	西久万(5)	高知市西久万	H20. 3. 25	R4. 1. 14			R4. 1. 14			急傾斜地の崩壊	—	初月	1454
II-3491	円行寺(8)	高知市西久万及びみづきー丁目	H20. 3. 25	R4. 1. 14			R4. 1. 14			急傾斜地の崩壊	—	初月	1455
II-3492	円行寺(9)	高知市円行寺	H20. 3. 25	R4. 1. 14			R4. 1. 14			急傾斜地の崩壊	—	初月	1456
II-3493	円行寺(10)	高知市円行寺	H20. 3. 25	R4. 1. 14			R4. 1. 14			急傾斜地の崩壊	—	初月	1457
II-3494	円行寺(11)	高知市円行寺	H20. 3. 25	R4. 1. 14			R4. 1. 14			急傾斜地の崩壊	—	初月	1458
II-3495	円行寺(12)	高知市円行寺	H20. 3. 25	R4. 1. 14			R4. 1. 14			急傾斜地の崩壊	—	初月	1459
II-3496	円行寺(13)	高知市円行寺	H20. 3. 25	R4. 1. 14			R4. 1. 14			急傾斜地の崩壊	—	初月	1460

土砂災害警戒区域及び土砂災害特別警戒区域一覧表（令和6年1月31日時点）

箇所番号	区域の名称	区域の所在地	警戒区域指定（Ｙ）				特別警戒区域指定（Ｒ）			自然現象の種類	砂防・急傾法指定	小学校区	告示数
			初回	2回目	3回目	解除	初回	2回目	解除				
II-3497	円行寺(14)	高知市円行寺	H20.3.25	R4.1.14			R4.1.14			急傾斜地の崩壊	—	初月	1461
II-3498	円行寺(15)	高知市円行寺	H20.3.25	R4.1.14			R4.1.14			急傾斜地の崩壊	—	初月	1462
II-3499	円行寺(16)	高知市円行寺	H20.3.25	R4.1.14			R4.1.14			急傾斜地の崩壊	—	初月	1463
II-3500	円行寺(17)	高知市円行寺	H20.3.25	R4.1.14			R4.1.14			急傾斜地の崩壊	—	初月	1464
II-3501	円行寺(18)	高知市円行寺	H20.3.25	R4.1.14			R4.1.14			急傾斜地の崩壊	—	初月	1465
II-3502	円行寺(19)	高知市円行寺	H20.3.25	R4.1.14			R4.1.14			急傾斜地の崩壊	—	初月	1466
II-3503	柴巻(3)	高知市柴巻	H20.3.25	R4.1.14			R4.1.14			急傾斜地の崩壊	—	初月	1467
II-3504	柴巻(4)	高知市柴巻	H20.3.25	R4.1.14			R4.1.14			急傾斜地の崩壊	—	初月	1468
II-3505	柴巻(5)	高知市柴巻	H20.3.25	R4.1.14			R4.1.14			急傾斜地の崩壊	—	初月	1469
II-3506	柴巻(6)	高知市柴巻	H20.3.25	R4.1.14			R4.1.14			急傾斜地の崩壊	—	初月	1470
II-3507	山手町(3)	高知市平和町、三ノ丸及び山手町	H20.3.25	R4.1.28			R4.1.28			急傾斜地の崩壊	—	旭東	1471
II-3508	初月・樋の口(4)	高知市福井町	H20.3.25	R4.1.28			R4.1.28			急傾斜地の崩壊	—	旭東	1472
II-3509	福井町(5)	高知市旭天神町及び福井町	H20.3.25	R4.1.28			R4.1.28			急傾斜地の崩壊	—	旭東	1473
II-3510	鴻ノ森(4)	高知市福井町	H20.3.25	R4.1.28			R4.1.28			急傾斜地の崩壊	—	横内	1474
II-3511	西塚ノ原(2)	高知市西塚ノ原	H20.3.25	R4.1.28			R4.1.28			急傾斜地の崩壊	—	横内	1475
II-3512	口細山(5)	高知市口細山及び尾立	H20.3.25	R4.1.28			R4.1.28			急傾斜地の崩壊	—	横内	1476
II-3513	尾立(4)	高知市尾立	H20.3.25	R4.1.28			R4.1.28			急傾斜地の崩壊	—	旭	1477
II-3514	尾立(5)	高知市尾立	H20.3.25	R4.1.28			R4.1.28			急傾斜地の崩壊	—	旭	1478
II-3515	尾立(6)	高知市尾立	H20.3.25	R4.1.28			R4.1.28			急傾斜地の崩壊	—	旭	1479
II-3516	尾立(7)	高知市尾立	H20.3.25	R4.1.28			R4.1.28			急傾斜地の崩壊	—	旭	1480
II-3517	久礼野(4)	高知市久礼野	H20.3.25	R4.1.14			R4.1.14			急傾斜地の崩壊	—	久重	1481
II-3518	久礼野(5)	高知市久礼野	H20.3.25	R4.1.14			R4.1.14			急傾斜地の崩壊	—	久重	1482
II-3519	久礼野(6)	高知市久礼野	H20.3.25	R4.1.14			R4.1.14			急傾斜地の崩壊	—	久重	1483
II-3520	久礼野(7)	高知市久礼野	H20.3.25	R4.1.14			R4.1.14			急傾斜地の崩壊	—	久重	1484
II-3521	久礼野(8)	高知市久礼野	H20.3.25	R4.1.14			R4.1.14			急傾斜地の崩壊	—	久重	1485
II-3522	久礼野(9)	高知市久礼野	H20.3.25	R4.1.14			R4.1.14			急傾斜地の崩壊	—	久重	1486
II-3523	久礼野(10)	高知市久礼野	H20.3.25	R4.1.14			R4.1.14			急傾斜地の崩壊	—	久重	1487
II-3524	久礼野(11)	高知市久礼野	H20.3.25	R4.1.14			R4.1.14			急傾斜地の崩壊	—	久重	1488
II-3525	久礼野(12)	高知市久礼野	H20.3.25	R4.1.14			R4.1.14			急傾斜地の崩壊	—	久重	1489
II-3526	久礼野(13)	高知市久礼野	H20.3.25	R4.1.14			R4.1.14			急傾斜地の崩壊	—	久重	1490
II-3527	久礼野(14)	高知市久礼野	H20.3.25	R4.1.14			R4.1.14			急傾斜地の崩壊	—	久重	1491
II-3528	久礼野(15)	高知市久礼野	H20.3.25	R4.1.14			R4.1.14			急傾斜地の崩壊	—	久重	1492
II-3529	久礼野(16)	高知市久礼野	H20.3.25	R4.1.14			R4.1.14			急傾斜地の崩壊	—	久重	1493
II-3530	久礼野・入定(3)	高知市重倉及び久礼野	H20.3.25	R4.1.14			R4.1.14			急傾斜地の崩壊	—	久重	1494
II-3531	久礼野・入定(4)	高知市久礼野	H20.3.25	R4.1.14			R4.1.14			急傾斜地の崩壊	—	久重	1495
II-3532	久礼野・入定(5)	高知市久礼野	H20.3.25	R4.1.14			R4.1.14			急傾斜地の崩壊	—	久重	1496
II-3533	久礼野・入定(6)	高知市久礼野	H20.3.25	R4.1.14			R4.1.14			急傾斜地の崩壊	—	久重	1497
II-3534	久礼野・入定(7)	高知市久礼野	H20.3.25	R4.1.14			R4.1.14			急傾斜地の崩壊	—	久重	1498
II-3535	久礼野・入定(8)	高知市久礼野	H20.3.25	R4.1.14			R4.1.14			急傾斜地の崩壊	—	久重	1499
II-3536	久礼野・入定(9)	高知市久礼野	H20.3.25	R4.1.14			R4.1.14			急傾斜地の崩壊	—	久重	1500
II-3537	重倉・川添(2)	高知市重倉	H20.3.25	R4.1.14			R4.1.14			急傾斜地の崩壊	—	久重	1501
II-3538	重倉・川添(3)	高知市重倉	H20.3.25	R4.1.14			R4.1.14			急傾斜地の崩壊	—	久重	1502
II-3539	重倉・川添(4)	高知市重倉	H20.3.25	R4.1.14			R4.1.14			急傾斜地の崩壊	—	久重	1503
II-3540	重倉・川添(5)	高知市重倉	H20.3.25	R4.1.14			R4.1.14			急傾斜地の崩壊	—	久重	1504
II-3541	重倉・川添(6)	高知市重倉	H20.3.25	R4.1.14			R4.1.14			急傾斜地の崩壊	—	久重	1505
II-3542	七ツ瀬(4)	高知市七ツ瀬	H20.3.25	R3.7.20			R3.7.20			急傾斜地の崩壊	—	秦	1506
II-3544	重倉(6)	高知市重倉	H20.3.25	R4.1.14			R4.1.14			急傾斜地の崩壊	—	久重	1507
II-3545	重倉(7)	高知市重倉	H20.3.25	R4.1.14			R4.1.14			急傾斜地の崩壊	—	久重	1508
II-3546	重倉(8)	高知市重倉	H20.3.25	R4.1.14			R4.1.14			急傾斜地の崩壊	—	久重	1509
II-3547	重倉(9)	高知市重倉	H20.3.25	R4.1.14			R4.1.14			急傾斜地の崩壊	—	久重	1510
II-3548	重倉(10)	高知市重倉	H20.3.25	R4.1.14			R4.1.14			急傾斜地の崩壊	—	久重	1511
II-3549	重倉(11)	高知市重倉	H20.3.25	R4.1.14			R4.1.14			急傾斜地の崩壊	—	久重	1512
II-3550	重倉(12)	高知市重倉	H20.3.25	R4.1.14			R4.1.14			急傾斜地の崩壊	—	久重	1513
II-3551	久礼野(17)	高知市久礼野	H20.3.25	R4.1.14			R4.1.14			急傾斜地の崩壊	—	久重	1514
II-3552	重倉(13)	高知市重倉及び久礼野	H20.3.25	R4.1.14			R4.1.14			急傾斜地の崩壊	—	久重	1515
II-3553	重倉(14)	高知市重倉	H20.3.25	R4.1.14			R4.1.14			急傾斜地の崩壊	—	久重	1516
II-3554	重倉(15)	高知市重倉	H20.3.25	R4.1.14			R4.1.14			急傾斜地の崩壊	—	久重	1517
II-3555	七ツ瀬(5)	高知市七ツ瀬	H20.3.25	R3.7.20			R3.7.20			急傾斜地の崩壊	—	秦	1518
II-3556	七ツ瀬(6)	高知市七ツ瀬	H20.3.25	R3.7.20			R3.7.20			急傾斜地の崩壊	—	秦	1519
II-3557	七ツ瀬(7)	高知市七ツ瀬	H20.3.25	R3.7.20			R3.7.20			急傾斜地の崩壊	—	秦	1520
II-3558	七ツ瀬(8)	高知市七ツ瀬	H20.3.25	R3.7.20			R3.7.20			急傾斜地の崩壊	—	秦	1521
II-3559	七ツ瀬(9)	高知市七ツ瀬	H20.3.25	R3.7.20			R3.7.20			急傾斜地の崩壊	—	秦	1522
II-3560	七ツ瀬(10)	高知市七ツ瀬	H20.3.25	R3.7.20			R3.7.20			急傾斜地の崩壊	—	秦	1523
II-3561	七ツ瀬(11)	高知市七ツ瀬	H20.3.25	R3.7.20			R3.7.20			急傾斜地の崩壊	—	秦	1524

土砂災害警戒区域及び土砂災害特別警戒区域一覧表（令和6年1月31日時点）

箇所番号	区域の名称	区域の所在地	警戒区域指定（Ｙ）				特別警戒区域指定（Ｒ）			自然現象の種類	砂防・急傾法指定	小学校区	告示数
			初回	2回目	3回目	解除	初回	2回目	解除				
II-3562	七ツ淵(12)	高知市七ツ淵	H20.3.25	R3.7.20			R3.7.20			急傾斜地の崩壊	—	秦	1525
II-3563	七ツ淵(13)	高知市七ツ淵及び土佐山都綱	H20.3.25	R3.7.20			R3.7.20			急傾斜地の崩壊	—	秦	1526
II-3564	七ツ淵(14)	高知市土佐山都綱	H20.3.25	R3.7.20			R3.7.20			急傾斜地の崩壊	—	秦	1527
II-3565	七ツ淵(15)	高知市七ツ淵	H20.3.25	R3.7.20			R3.7.20			急傾斜地の崩壊	—	秦	1528
II-3566	三谷(3)	高知市中秦泉寺及び三谷	H20.3.25	R3.7.20			R3.7.20			急傾斜地の崩壊	—	秦	1529
II-3567	三谷(4)	高知市中秦泉寺及び三谷	H20.3.25	R3.7.20			R3.7.20			急傾斜地の崩壊	—	秦	1530
II-3568	三谷(5)	高知市三谷	H20.3.25	R3.7.20			R3.7.20			急傾斜地の崩壊	—	秦	1531
II-3569	三谷(6)	高知市三谷	H20.3.25	R3.7.20			R3.7.20			急傾斜地の崩壊	—	秦	1532
II-3571	浦戸(6)	高知市浦戸及び長浜	H20.3.25	H29.3.17			H29.3.17			急傾斜地の崩壊	—	浦戸	1533
II-3572	浦戸(8)	高知市長浜及び浦戸	H22.3.16	R4.3.22			R4.3.22			急傾斜地の崩壊	—	浦戸	1534
II-3573	長浜・西塩谷(3)	高知市長浜	H20.3.25	R元.5.31			R元.5.31			急傾斜地の崩壊	—	長浜	1535
II-3574	長浜・門前(2)	高知市長浜	H20.3.25	R元.5.31			R元.5.31			急傾斜地の崩壊	—	長浜	1536
II-3575	長浜・門前(3)	高知市長浜及び瀬戸南町二丁目	H20.3.25	R元.5.31			R元.5.31			急傾斜地の崩壊	—	長浜	1537
II-3576	長浜・小田(5)	高知市長浜	H20.3.25	R元.5.31			R元.5.31			急傾斜地の崩壊	—	長浜	1538
II-3577	長浜・小田(6)	高知市長浜	H20.3.25	R元.5.31			R元.5.31			急傾斜地の崩壊	—	長浜	1539
II-3578	長浜・西北(3)	高知市長浜	H20.3.25	R元.5.31			R元.5.31			急傾斜地の崩壊	—	長浜	1540
II-3579	長浜・西北(4)	高知市長浜	H20.3.25	R元.5.31			R元.5.31			急傾斜地の崩壊	—	長浜	1541
II-3580	長浜・日出野(2)	高知市長浜	H20.3.25	R元.5.31			R元.5.31			急傾斜地の崩壊	—	長浜	1542
II-3581	長浜・日出野(3)	高知市長浜	H20.3.25	R元.5.31			R元.5.31			急傾斜地の崩壊	—	長浜	1543
II-3582	長浜・宮田	高知市長浜及び長浜宮田	H20.3.25	R元.5.31			R元.5.31			急傾斜地の崩壊	—	長浜	1544
II-3583	長浜・日出野(4)	高知市長浜及び長浜宮田	H20.3.25	R元.5.31			R元.5.31			急傾斜地の崩壊	—	長浜	1545
II-3584	長浜・西北(5)	高知市長浜	H20.3.25	H29.3.17			H29.3.17			急傾斜地の崩壊	—	長浜	1546
II-3585	長浜・西南(2)	高知市長浜	H20.3.25	R4.3.22			R4.3.22			急傾斜地の崩壊	—	長浜	1547
II-3586	横浜南町(1)	高知市横浜南町	H20.3.25	R4.3.22			R4.3.22			急傾斜地の崩壊	—	横浜新町	1548
II-3587	横浜南町(2)	高知市横浜南町	H20.3.25	R4.3.22			R4.3.22			急傾斜地の崩壊	—	横浜新町	1549
II-3588	長浜・小田(7)	高知市長浜	H20.3.25	R4.3.22			R4.3.22			急傾斜地の崩壊	—	横浜新町	1550
II-3589	長浜・宇賀(2)	高知市長浜	H20.3.25	R4.3.22			R4.3.22			急傾斜地の崩壊	—	横浜新町	1551
II-3590	長浜・宇賀(3)	高知市長浜	H20.3.25	R4.3.22			R4.3.22			急傾斜地の崩壊	—	横浜新町	1552
II-3591	長浜・宇賀(4)	高知市長浜	H20.3.25	R4.3.22			R4.3.22			急傾斜地の崩壊	—	横浜新町	1553
II-3592	長浜・宇賀(5)	高知市長浜	H20.3.25	R4.3.22			R4.3.22			急傾斜地の崩壊	—	横浜新町	1554
II-3593	長浜・宇賀(6)	高知市長浜	H20.3.25	R4.3.22			R4.3.22			急傾斜地の崩壊	—	横浜新町	1555
II-3594	長浜・宇賀(7)	高知市長浜	H20.3.25	R4.3.22			R4.3.22			急傾斜地の崩壊	—	横浜新町	1556
II-3595	長浜・草木谷(1)	高知市長浜	H20.3.25	R4.3.22			R4.3.22			急傾斜地の崩壊	—	横浜新町	1557
II-3596	長浜・草木谷(2)	高知市長浜	H20.3.25	R4.3.22			R4.3.22			急傾斜地の崩壊	—	横浜新町	1558
II-3597	長浜・草木谷(3)	高知市長浜	H20.3.25	R4.3.22			R4.3.22			急傾斜地の崩壊	—	横浜新町	1559
II-3598	長浜・東宇賀(3)	高知市長浜	H20.3.25	R4.3.22			R4.3.22			急傾斜地の崩壊	—	横浜新町	1560
II-3599	長浜・東宇賀(4)	高知市長浜	H20.3.25	R4.3.22			R4.3.22			急傾斜地の崩壊	—	横浜新町	1561
II-3600	長浜・東宇賀(5)	高知市長浜及び横浜新町二丁目	H20.3.25	R4.3.22			R4.3.22			急傾斜地の崩壊	—	横浜新町	1562
II-3601	長浜・長谷(1)	高知市長浜及び横浜	H20.3.25	R4.3.22			R4.3.22			急傾斜地の崩壊	—	横浜新町	1563
II-3602	御畳瀬(2)	高知市御畳瀬	H20.3.25	R4.3.22			R4.3.22			急傾斜地の崩壊	—	御畳瀬	1564
II-3603	瀬戸西町(2)	高知市長浜、瀬戸西町二丁目、横浜南町及び瀬戸西町三丁目	H19.3.27	H25.2.15			H25.2.15			急傾斜地の崩壊	—	横浜	1565
II-3604	横浜(6)	高知市横浜及び孕東町	H19.3.27				H22.12.24			急傾斜地の崩壊	—	横浜	1566
II-3605	横浜(7)	高知市横浜	H19.3.27				H22.12.24			急傾斜地の崩壊	—	横浜	1567
II-3606	灘(1)	高知市横浜	H19.3.27	H22.12.24			H22.12.24			急傾斜地の崩壊	—	横浜	1568
II-3607	灘(2)	高知市横浜	H19.3.27	H22.12.24			H22.12.24			急傾斜地の崩壊	—	横浜	1569
II-3608	日出野(1)	高知市横浜	H19.3.27				H24.3.16			急傾斜地の崩壊	—	横浜	1570
II-3609	日出野(2)	高知市横浜	H19.3.27	H24.3.16			H24.3.16			急傾斜地の崩壊	—	横浜	1571
II-3610	西谷(1)	高知市横浜	H19.3.27				H24.3.16			急傾斜地の崩壊	—	横浜	1572
II-3611	西谷(2)	高知市横浜	H19.3.27				H24.3.16			急傾斜地の崩壊	—	横浜	1573
II-3612	西谷(3)	高知市横浜	H19.3.27	H24.3.16			H24.3.16			急傾斜地の崩壊	—	横浜	1574
II-3613	西谷(4)	高知市横浜	H19.3.27				H24.3.16			急傾斜地の崩壊	—	横浜	1575
II-3614	横浜・竜内(2)	高知市横浜及び横浜新町二丁目	H20.3.25	R4.3.22			R4.3.22			急傾斜地の崩壊	—	横浜新町	1576
II-3615	横浜・竜内(3)	高知市長浜及び横浜	H20.3.25	R4.3.22			R4.3.22			急傾斜地の崩壊	—	横浜新町	1577
II-3616	横浜・竜内(4)	高知市横浜	H20.3.25	R4.3.22			R4.3.22			急傾斜地の崩壊	—	横浜新町	1578
II-3617	孕東町(3)	高知市孕東町	H18.3.24	H21.12.22			H21.12.22			急傾斜地の崩壊	—	潮江南	1579
II-3618	筆山町	高知市筆山町及び大原町	H19.3.27	R4.1.14			R4.1.14			急傾斜地の崩壊	—	潮江	1580
II-3619	小石木町	高知市小石木町	H19.3.27	R4.1.14			R4.1.14			急傾斜地の崩壊	—	第六	1581
II-3620	幸崎(3)	高知市幸崎	H19.3.27	R4.1.14			R4.1.14			急傾斜地の崩壊	—	第四	1582
II-3621	吉野(11)	高知市神田	H22.3.16	H27.3.24			H27.3.24			急傾斜地の崩壊	—	神田	1583
II-3622	吉野(10)	高知市神田	H20.3.25	H27.3.24						急傾斜地の崩壊	—	神田	1584
II-3623	高神(5)	高知市神田	H20.3.25	H28.3.18			H28.3.18			急傾斜地の崩壊	—	神田	1585
II-3624	高神(6)	高知市神田	H20.3.25	H28.3.18			H28.3.18			急傾斜地の崩壊	—	神田	1586
II-3625	地京谷(4)	高知市神田	H20.3.25	R3.12.28			R3.12.28			急傾斜地の崩壊	—	鴨田	1587
II-3628	治園谷(4)	高知市神田	H20.3.25	R3.12.28			R3.12.28			急傾斜地の崩壊	—	鴨田	1588

土砂災害警戒区域及び土砂災害特別警戒区域一覧表（令和6年1月31日時点）

箇所番号	区域の名称	区域の所在地	警戒区域指定（Ｙ）				特別警戒区域指定（Ｒ）			自然現象の種類	砂防・急傾法指定	小学校区	告示数
			初回	2回目	3回目	解除	初回	2回目	解除				
II-3629	治国谷(5)	高知市神田	H20.3.25	R3.12.28			R3.12.28			急傾斜地の崩壊	—	鴨田	1589
II-3630	治国谷(6)	高知市神田	H20.3.25	H28.3.18			H28.3.18			急傾斜地の崩壊	—	神田	1590
II-3631	蓮台(2)	高知市蓮台	H20.3.25	R4.1.28			R4.1.28			急傾斜地の崩壊	—	旭	1591
II-3632	蓮台(3)	高知市蓮台	H20.3.25	R4.1.28			R4.1.28			急傾斜地の崩壊	—	旭	1592
II-3633	蓮台(4)	高知市蓮台	H20.3.25	R4.1.28			R4.1.28			急傾斜地の崩壊	—	旭	1593
II-3634	朝倉己	高知市朝倉	H20.3.25	R3.12.28			R3.12.28			急傾斜地の崩壊	—	朝倉第二	1594
II-3635	若宮(2)	高知市朝倉	H20.3.25	R3.12.28						急傾斜地の崩壊	—	朝倉第二	1595
II-3636	海老川(2)	高知市朝倉	H20.3.25	R3.12.28			R3.12.28			急傾斜地の崩壊	—	朝倉第二	1596
II-3637	針木峠(1)	高知市針木西	H20.3.25	R3.12.28			R3.12.28			急傾斜地の崩壊	—	朝倉第二	1597
II-3639	針木峠(2)	高知市針木西	H20.3.25	R3.12.28			R3.12.28			急傾斜地の崩壊	—	朝倉第二	1598
II-3640	針木北二丁目(3)	高知市針木北二丁目	H20.3.25	R3.12.28			R3.12.28			急傾斜地の崩壊	—	朝倉第二	1599
II-3641	朝倉水久谷	高知市朝倉	H20.3.25	R3.12.28						急傾斜地の崩壊	—	朝倉	1600
II-3642	南城山(4)	高知市朝倉	H20.3.25	R3.12.28			R3.12.28			急傾斜地の崩壊	—	朝倉第二	1601
II-3643	針木峠(3)	高知市針木西	H20.3.25	R3.12.28			R3.12.28			急傾斜地の崩壊	—	朝倉第二	1602
II-3644	啞内(4)	高知市朝倉	H20.3.25	R3.12.28			R3.12.28			急傾斜地の崩壊	—	朝倉	1603
II-3645	啞内(5)	高知市朝倉	H20.3.25	R3.12.28			R3.12.28			急傾斜地の崩壊	—	朝倉	1604
II-3646	宮前奥(4)	高知市朝倉	H20.3.25	R3.12.28			R3.12.28			急傾斜地の崩壊	—	朝倉	1605
II-3647	米田西(4)	高知市朝倉	H20.3.25	R3.12.28			R3.12.28			急傾斜地の崩壊	—	朝倉	1606
II-3648	米田西(5)	高知市朝倉	H20.3.25	R3.12.28						急傾斜地の崩壊	—	朝倉	1607
II-3649	針木南(5)	高知市針木南	H20.3.25	R3.12.28			R3.12.28			急傾斜地の崩壊	—	朝倉第二	1608
II-3652	針木西(3)	高知市針木北二丁目及び針木西	H20.3.25	R3.12.28			R3.12.28			急傾斜地の崩壊	—	朝倉第二	1609
II-3653	針木西(4)	高知市針木西	H20.3.25	R3.12.28			R3.12.28			急傾斜地の崩壊	—	朝倉第二	1610
II-3655	針木北二丁目(4)	高知市針木北二丁目及び針木西	H20.3.25	R3.12.28			R3.12.28			急傾斜地の崩壊	—	朝倉第二	1611
II-3656	針木北二丁目(5)	高知市針木北二丁目及び針木西	H20.3.25	R3.12.28			R3.12.28			急傾斜地の崩壊	—	朝倉第二	1612
II-3658	針木北一丁目(4)	高知市針木北一丁目及び針木北二丁目	H20.3.25	R3.12.28			R3.12.28			急傾斜地の崩壊	—	朝倉第二	1613
II-3659	針木北一丁目(5)	高知市針木北一丁目	H20.3.25	R3.12.28			R3.12.28			急傾斜地の崩壊	—	朝倉第二	1614
II-3660	針木北二丁目(6)	高知市朝倉及び針木北二丁目	H20.3.25	R3.12.28			R3.12.28			急傾斜地の崩壊	—	朝倉第二	1615
II-3661	宗安寺(7)	高知市宗安寺	H20.3.25	R3.12.28			R3.12.28			急傾斜地の崩壊	—	朝倉	1616
II-3662	宗安寺(8)	高知市宗安寺	H20.3.25	R3.12.28			R3.12.28			急傾斜地の崩壊	—	朝倉	1617
II-3663	宗安寺(9)	高知市宗安寺	H20.3.25	R3.12.28			R3.12.28			急傾斜地の崩壊	—	朝倉	1618
II-3664	宗安寺(10)	高知市宗安寺	H20.3.25	R3.12.28			R3.12.28			急傾斜地の崩壊	—	朝倉	1619
II-3665	宗安寺(11)	高知市宗安寺	H20.3.25	R3.12.28			R3.12.28			急傾斜地の崩壊	—	朝倉	1620
II-3666	宗安寺(12)	高知市宗安寺	H20.3.25	R3.12.28			R3.12.28			急傾斜地の崩壊	—	朝倉	1621
II-3667	宗安寺(13)	高知市宗安寺	H20.3.25	R3.12.28			R3.12.28			急傾斜地の崩壊	—	朝倉	1622
II-3668	唐岩(2)	高知市唐岩	H20.3.25	R4.1.14			R4.1.14			急傾斜地の崩壊	—	行川	1623
II-3669	唐岩(3)	高知市唐岩	H20.3.25	R4.1.14			R4.1.14			急傾斜地の崩壊	—	行川	1624
II-3670	唐岩(4)	高知市唐岩	H20.3.25	R4.1.14			R4.1.14			急傾斜地の崩壊	—	行川	1625
II-3671	下領家(3)	高知市領家	H20.3.25	R4.1.14			R4.1.14			急傾斜地の崩壊	—	行川	1626
II-3672	行川・針原(2)	高知市行川及び針原	H20.3.25	R4.1.14			R4.1.14			急傾斜地の崩壊	—	行川	1627
II-3673	行川・針原(3)	高知市針原	H20.3.25	R4.1.14			R4.1.14			急傾斜地の崩壊	—	行川	1628
II-3674	行川・馬角(3)	高知市行川	H20.3.25	R4.1.14			R4.1.14			急傾斜地の崩壊	—	行川	1629
II-3675	行川・佐山(3)	高知市行川	H20.3.25	R4.1.14			R4.1.14			急傾斜地の崩壊	—	行川	1630
II-3676	行川・本村(4)	高知市行川	H20.3.25	R4.1.14			R4.1.14			急傾斜地の崩壊	—	行川	1631
II-3677	行川・針原(4)	高知市針原	H20.3.25	R4.1.14			R4.1.14			急傾斜地の崩壊	—	行川	1632
II-3678	行川・針原(5)	高知市針原及び鏡去坂	H20.3.25	R4.1.14			R4.1.14			急傾斜地の崩壊	—	行川	1633
II-3679	行川・上里(2)	高知市上里	H20.3.25	R4.1.14			R4.1.14			急傾斜地の崩壊	—	行川	1634
II-3680	行川・上里(3)	高知市上里	H20.3.25	R4.1.14			R4.1.14			急傾斜地の崩壊	—	行川	1635
II-3681	亀割南	高知市春野町東諸木	H24.7.17	R3.11.19			R3.11.19			急傾斜地の崩壊	—	春野東	1636
II-3682	唐戸北(1)	高知市春野町東諸木	H24.7.17	R3.11.19			R3.11.19			急傾斜地の崩壊	—	春野東	1637
II-3683	根宜谷裏	高知市春野町東諸木	H24.7.17	R3.11.19			R3.11.19			急傾斜地の崩壊	—	春野東	1638
II-3684	関田南(1)	高知市春野町東諸木	H24.7.17	R3.11.19			R3.11.19			急傾斜地の崩壊	—	春野東	1639
II-3685	関田南(2)	高知市春野町東諸木	H24.7.17	R3.11.19			R3.11.19			急傾斜地の崩壊	—	春野東	1640
II-3686	中学跡	高知市春野町東諸木	H24.7.17	R3.11.19			R3.11.19			急傾斜地の崩壊	—	春野東	1641
II-3687	安後	高知市春野町東諸木	H25.10.25	R3.11.19			R3.11.19			急傾斜地の崩壊	—	春野東	1642
II-3688	浅川(1)	高知市春野町内ノ谷	H24.7.17	R3.11.19			R3.11.19			急傾斜地の崩壊	—	春野東	1643
II-3691	北川	高知市春野町内ノ谷	H23.7.8	R3.11.19			R3.11.19			急傾斜地の崩壊	—	春野東	1644
II-3692	山光	高知市春野町内ノ谷	H27.1.16	R3.11.19			R3.11.19			急傾斜地の崩壊	—	春野東	1645
II-3693	北村	高知市春野町内ノ谷	H27.1.16	R3.11.19			R3.11.19			急傾斜地の崩壊	—	春野東	1646
II-3694	吉川	高知市春野町内ノ谷	H27.1.16	R3.11.19			R3.11.19			急傾斜地の崩壊	—	春野東	1647
II-3695	向井(2)	高知市春野町内ノ谷	H24.7.17	R3.11.19			R3.11.19			急傾斜地の崩壊	—	春野東	1648
II-3696	高森(1)	高知市春野町内ノ谷	H23.7.8	R3.11.19			R3.11.19			急傾斜地の崩壊	—	春野東	1649
II-3697	高森(2)	高知市春野町内ノ谷	H23.7.8	R3.11.19			R3.11.19			急傾斜地の崩壊	—	春野東	1650
II-3698	南ヶ丘三丁目(1)	高知市春野町南ヶ丘三丁目	H23.7.8	R3.11.19			R3.11.19			急傾斜地の崩壊	—	春野東	1651
II-3699	馬路	高知市春野町芳原	H24.7.17	R3.11.19			R3.11.19			急傾斜地の崩壊	—	春野東	1652

土砂災害警戒区域及び土砂災害特別警戒区域一覧表（令和6年1月31日時点）

箇所番号	区域の名称	区域の所在地	警戒区域指定（Ｙ）				特別警戒区域指定（Ｒ）			自然現象の種類	砂防・急傾法指定	小学校区	告示数
			初回	2回目	3回目	解除	初回	2回目	解除				
II-3700	団地南	高知市春野町芳原	H24. 7. 17	R3. 11. 19			R3. 11. 19			急傾斜地の崩壊	—	春野東	1653
II-3701	高森奥（1）	高知市春野町芳原	H23. 7. 8	R3. 11. 19			R3. 11. 19			急傾斜地の崩壊	—	春野東	1654
II-3702	高森奥（2）	高知市春野町芳原	H23. 7. 8	R3. 11. 19			R3. 11. 19			急傾斜地の崩壊	—	春野東	1655
II-3703	磯戸	高知市春野町芳原	H24. 7. 17	R3. 11. 19			R3. 11. 19			急傾斜地の崩壊	—	春野東	1656
II-3704	大芝南	高知市春野町芳原	H23. 7. 8	R3. 11. 19			R3. 11. 19			急傾斜地の崩壊	—	春野東	1657
II-3705	出口（1）	高知市春野町芳原	H24. 7. 17	R3. 11. 19			R3. 11. 19			急傾斜地の崩壊	—	春野東	1658
II-3706	西ノ谷（2）	高知市春野町芳原	H24. 7. 17	R3. 11. 19			R3. 11. 19			急傾斜地の崩壊	—	春野東	1659
II-3707	古倉	高知市春野町芳原	H24. 7. 17	R3. 11. 19			R3. 11. 19			急傾斜地の崩壊	—	春野東	1660
II-3708	堂南後	高知市春野町芳原	H24. 7. 17	R3. 11. 19			R3. 11. 19			急傾斜地の崩壊	—	春野東	1661
II-3709	尾山	高知市春野町芳原	H24. 7. 17	R3. 11. 19			R3. 11. 19			急傾斜地の崩壊	—	春野東	1662
II-3710	東坂本	高知市春野町芳原	H23. 7. 8	R3. 11. 19			R3. 11. 19			急傾斜地の崩壊	—	春野東	1663
II-3711	上神母木（2）	高知市春野町芳原	H23. 7. 8	R3. 11. 19			R3. 11. 19			急傾斜地の崩壊	—	春野東	1664
II-3712	大芝北	高知市春野町芳原	H23. 7. 8	R3. 11. 19			R3. 11. 19			急傾斜地の崩壊	—	春野東	1665
II-3713	上竹ノ下	高知市春野町芳原	H24. 7. 17	R3. 11. 19			R3. 11. 19			急傾斜地の崩壊	—	春野東	1666
II-3714	乗善山西平（1）	高知市春野町芳原	H24. 7. 17	R3. 11. 19			R3. 11. 19			急傾斜地の崩壊	—	春野東	1667
II-3716	穴田口	高知市春野町西分及び春野町芳原	H24. 7. 17	R3. 11. 19			R3. 11. 19			急傾斜地の崩壊	—	春野東	1668
II-3717	永田	高知市春野町西分	H24. 7. 17	R3. 11. 19			R3. 11. 19			急傾斜地の崩壊	—	春野東	1669
II-3718	川淵	高知市春野町西分	H24. 7. 17	R3. 11. 19			R3. 11. 19			急傾斜地の崩壊	—	春野東	1670
II-3719	窪田	高知市春野町西分	H24. 7. 17	R3. 11. 19			R3. 11. 19			急傾斜地の崩壊	—	春野東	1671
II-3720	岡（1）	高知市春野町西分	H25. 10. 25	R3. 11. 19			R3. 11. 19			急傾斜地の崩壊	—	春野東	1672
II-3721	岡（2）	高知市春野町西分	H25. 10. 25	R3. 11. 19			R3. 11. 19			急傾斜地の崩壊	—	春野東	1673
II-3722	池田南	高知市春野町西分	H25. 10. 25	R3. 11. 19			R3. 11. 19			急傾斜地の崩壊	—	春野東	1674
II-3723	池田切抜	高知市春野町西分	H25. 10. 25	R3. 11. 19			R3. 11. 19			急傾斜地の崩壊	—	春野東	1675
II-3724	五反田	高知市春野町西分	H25. 10. 25	R3. 11. 19			R3. 11. 19			急傾斜地の崩壊	—	春野東	1676
II-3725	城堀西（1）	高知市春野町西分	H25. 10. 25	R3. 11. 19			R3. 11. 19			急傾斜地の崩壊	—	春野東	1677
II-3726	太用（1）	高知市春野町西分	H25. 10. 25	R3. 11. 19			R3. 11. 19			急傾斜地の崩壊	—	春野東	1678
II-3727	太用（2）	高知市春野町西分	H25. 10. 25	R3. 11. 19			R3. 11. 19			急傾斜地の崩壊	—	春野東	1679
II-3728	東奥山	高知市春野町西分	H24. 7. 17	R3. 11. 19			R3. 11. 19			急傾斜地の崩壊	—	春野東	1680
II-3729	十田南（1）	高知市春野町西分	H25. 10. 25	R3. 11. 19			R3. 11. 19			急傾斜地の崩壊	—	春野東	1681
II-3730	十田南（2）	高知市春野町西分	H25. 10. 25	R3. 11. 19			R3. 11. 19			急傾斜地の崩壊	—	春野東	1682
II-3731	鶴谷南	高知市春野町西分	H25. 10. 25	R3. 11. 19			R3. 11. 19			急傾斜地の崩壊	—	春野東	1683
II-3732	エナカラ	高知市春野町西分	H25. 10. 25	R3. 11. 19			R3. 11. 19			急傾斜地の崩壊	—	春野東	1684
II-3733	三ツ淵	高知市春野町西分	H23. 9. 30	R3. 11. 19			R3. 11. 19			急傾斜地の崩壊	—	春野東	1685
II-3734	十田（1）	高知市春野町西分	H25. 10. 25	R3. 11. 19			R3. 11. 19			急傾斜地の崩壊	—	春野東	1686
II-3735	十田（2）	高知市春野町西分	H25. 10. 25	R3. 11. 19			R3. 11. 19			急傾斜地の崩壊	—	春野東	1687
II-3736	増井南	高知市春野町西分	H23. 9. 30	R3. 11. 19			R3. 11. 19			急傾斜地の崩壊	—	春野東	1688
II-3737	西諸木北（1）	高知市春野町西諸木	H25. 10. 25	R3. 11. 19			R3. 11. 19			急傾斜地の崩壊	—	春野東	1689
II-3738	星	高知市春野町秋山	H25. 10. 25	R3. 11. 19	R5. 7. 18		R3. 11. 19	R5. 7. 18		急傾斜地の崩壊	—	春野東	1690
II-3739	江口	高知市春野町秋山	H25. 10. 25	R3. 11. 19			R3. 11. 19			急傾斜地の崩壊	—	春野東	1691
II-3740	土居ノ前	高知市春野町秋山	H25. 10. 25	R3. 11. 19			R3. 11. 19			急傾斜地の崩壊	—	春野東	1692
II-3741	落方	高知市春野町秋山	H25. 10. 25	R3. 11. 19			R3. 11. 19			急傾斜地の崩壊	—	春野東	1693
II-3742	大陸北（1）	高知市春野町秋山	H25. 10. 25	R3. 11. 19			R3. 11. 19			急傾斜地の崩壊	—	春野東	1694
II-3743	扇廻	高知市春野町秋山	H25. 10. 25	R3. 11. 19			R3. 11. 19			急傾斜地の崩壊	—	春野東	1695
II-3744	春日	高知市春野町秋山	H25. 10. 25	R3. 11. 19			R3. 11. 19			急傾斜地の崩壊	—	春野東	1696
II-3745	赤坂	高知市春野町秋山	H25. 10. 25	R3. 11. 19			R3. 11. 19			急傾斜地の崩壊	—	春野東	1697
II-3746	古宿	高知市春野町秋山	H25. 10. 25	R3. 11. 19			R3. 11. 19			急傾斜地の崩壊	—	春野東	1698
II-3747	高添	高知市春野町秋山	H25. 10. 25	R3. 11. 19			R3. 11. 19			急傾斜地の崩壊	—	春野東	1699
II-3748	酒屋ヶ谷（1）	高知市春野町秋山	H25. 10. 25	R3. 11. 19			R3. 11. 19			急傾斜地の崩壊	—	春野東	1700
II-3749	酒屋ヶ谷（2）	高知市春野町秋山	H25. 10. 25	R3. 11. 19			R3. 11. 19			急傾斜地の崩壊	—	春野東	1701
II-3750	酒屋ヶ谷（3）	高知市春野町秋山	H25. 10. 25	R3. 11. 19			R3. 11. 19			急傾斜地の崩壊	—	春野東	1702
II-3751	酒屋ヶ谷（4）	高知市春野町秋山	H25. 10. 25	R3. 11. 19			R3. 11. 19			急傾斜地の崩壊	—	春野東	1703
II-3752	酒屋ヶ谷（5）	高知市春野町秋山	H25. 10. 25	R3. 11. 19			R3. 11. 19			急傾斜地の崩壊	—	春野東	1704
II-3753	杉王宮	高知市春野町仁ノ	H25. 10. 25	R3. 8. 3			R3. 8. 3			急傾斜地の崩壊	—	春野西	1705
II-3754	小松	高知市春野町仁ノ	H25. 10. 25	R3. 8. 3			R3. 8. 3			急傾斜地の崩壊	—	春野西	1706
II-3755	寺見ヶ谷（1）	高知市春野町仁ノ	H25. 10. 25	R3. 8. 3			R3. 8. 3			急傾斜地の崩壊	—	春野西	1707
II-3756	西谷	高知市春野町仁ノ	H25. 10. 25	R3. 8. 3			R3. 8. 3			急傾斜地の崩壊	—	春野西	1708
II-3757	マタデン（1）	高知市春野町西畑	H25. 10. 25	R3. 8. 3			R3. 8. 3			急傾斜地の崩壊	—	春野西	1709
II-3758	フモト	高知市春野町西畑	H25. 10. 25	R3. 8. 3			R3. 8. 3			急傾斜地の崩壊	—	春野西	1710
II-3759	飯綱山（1）	高知市春野町西畑	H25. 10. 25	R3. 8. 3			R3. 8. 3			急傾斜地の崩壊	—	春野西	1711
II-3760	アマツツノ峯（1）	高知市春野町西畑	H27. 1. 16	R3. 8. 3			R3. 8. 3			急傾斜地の崩壊	—	春野西	1712
II-3761	田ノ浦北	高知市春野町西畑及び春野町森山	H27. 1. 16	R3. 8. 3			R3. 8. 3			急傾斜地の崩壊	—	春野西	1713
II-3762	間（3）	高知市春野町秋山及び春野町森山	H27. 1. 16	R3. 8. 3			R3. 8. 3			急傾斜地の崩壊	—	春野西	1714
II-3763	鹿ブラ西（1）	高知市春野町森山	H27. 1. 16	R3. 8. 3			R3. 8. 3			急傾斜地の崩壊	—	春野西	1715
II-3764	奥谷	高知市春野町森山	H27. 1. 16	R3. 8. 3			R3. 8. 3			急傾斜地の崩壊	—	春野西	1716

土砂災害警戒区域及び土砂災害特別警戒区域一覧表（令和6年1月31日時点）

箇所番号	区域の名称	区域の所在地	警戒区域指定（Y）				特別警戒区域指定（R）			自然現象の種類	砂防・急傾法指定	小学校区	告示数
			初回	2回目	3回目	解除	初回	2回目	解除				
II-3765	間南(1)	高知市春野町森山	H27.1.16	R3.8.3			R3.8.3			急傾斜地の崩壊	—	春野西	1717
II-3766	虎ブラ北	高知市春野町森山	H27.1.16	R3.8.3			R3.8.3			急傾斜地の崩壊	—	春野西	1718
II-3767	大瀬北	高知市春野町弘岡下及び春野町西分	H27.1.16	R3.8.3			R3.8.3			急傾斜地の崩壊	—	春野西	1719
II-3768	山脇	高知市春野町弘岡下及び春野町西分	H25.10.25	R3.11.19						急傾斜地の崩壊	—	春野東	1720
II-3769	十田(3)	高知市春野町弘岡下及び春野町西分	H27.1.16	R3.8.3			R3.8.3			急傾斜地の崩壊	—	春野西	1721
II-3770	山下(1)	高知市春野町弘岡下	H27.1.16	R3.8.3			R3.8.3			急傾斜地の崩壊	—	春野西	1722
II-3771	根木谷中	高知市春野町弘岡下	H27.1.16	R3.8.3			R3.8.3			急傾斜地の崩壊	—	春野西	1723
II-3772	大門溝	高知市春野町弘岡下	H27.1.16	R3.8.3			R3.8.3			急傾斜地の崩壊	—	春野西	1724
II-3773	北山(2)	高知市春野町弘岡下	H27.1.16	R3.8.3			R3.8.3			急傾斜地の崩壊	—	春野西	1725
II-3774	常沢	高知市春野町弘岡下	H27.1.16	R3.8.3			R3.8.3			急傾斜地の崩壊	—	春野西	1726
II-3775	関ノ木	高知市春野町弘岡中及び春野町弘岡下	H25.10.25	R3.8.3			R3.8.3			急傾斜地の崩壊	—	春野西	1727
II-3776	鎌田西(1)	高知市春野町弘岡中及び春野町弘岡下	H25.10.25	R3.8.3			R3.8.3			急傾斜地の崩壊	—	春野西	1728
II-3777	鎌田西(2)	高知市春野町弘岡中	H25.10.25	R3.8.3			R3.8.3			急傾斜地の崩壊	—	春野西	1729
II-3778	西権現(1)	高知市春野町弘岡中	H25.10.25	R3.8.3			R3.8.3			急傾斜地の崩壊	—	春野西	1730
II-3779	当ヶ谷山(1)	高知市春野町弘岡中及び春野町弘岡下	H27.1.16	R3.8.3			R3.8.3			急傾斜地の崩壊	—	春野西	1731
II-3780	飛石東(1)	高知市春野町弘岡中及び春野町弘岡下	H27.1.16	R3.8.3			R3.8.3			急傾斜地の崩壊	—	春野西	1732
II-3781	飛石東(2)	高知市春野町弘岡下	H27.1.16	R3.8.3			R3.8.3			急傾斜地の崩壊	—	春野西	1733
II-3782	シコ石	高知市春野町弘岡中	H25.10.25	R3.8.3			R3.8.3			急傾斜地の崩壊	—	春野西	1734
II-3783	北前(2)	高知市春野町弘岡中	H25.10.25	R3.8.3			R3.8.3			急傾斜地の崩壊	—	春野西	1735
II-3784	大道法師	高知市春野町弘岡中	H25.10.25	R3.8.3			R3.8.3			急傾斜地の崩壊	—	春野西	1736
II-3785	イナバ(1)	高知市春野町弘岡中	H25.10.25	R3.8.3			R3.8.3			急傾斜地の崩壊	—	春野西	1737
II-3786	田辺	高知市春野町弘岡中及び春野町弘岡下	H25.10.25	R3.8.3			R3.8.3			急傾斜地の崩壊	—	春野西	1738
II-3787	橋谷	高知市春野町弘岡中及び春野町弘岡下	H25.10.25	R3.8.3			R3.8.3			急傾斜地の崩壊	—	春野西	1739
II-3788	袖ノ木谷	高知市春野町弘岡中及び春野町弘岡下	H25.10.25	R3.8.3	R5.7.18		R3.8.3	R5.7.18		急傾斜地の崩壊	—	春野西	1740
II-3789	バラ谷(1)	高知市春野町弘岡中	H25.10.25	R3.8.3			R3.8.3			急傾斜地の崩壊	—	春野西	1741
II-3790	神社前	高知市春野町弘岡中	H25.10.25	R3.8.3			R3.8.3			急傾斜地の崩壊	—	春野西	1742
II-3791	殿島	高知市春野町弘岡上	H25.10.25	R3.8.3			R3.8.3			急傾斜地の崩壊	—	春野西	1743
II-3792	井の和田	高知市春野町弘岡上	H25.10.25	R3.8.3			R3.8.3			急傾斜地の崩壊	—	春野西	1744
II-3793	唐木	高知市春野町弘岡上	H25.10.25	R3.8.3			R3.8.3			急傾斜地の崩壊	—	春野西	1745
II-3794	松ノ下	高知市春野町弘岡上	H25.10.25	R3.8.3			R3.8.3			急傾斜地の崩壊	—	春野西	1746
II-3795	曲井口	高知市春野町弘岡上	H25.10.25	R3.8.3			R3.8.3			急傾斜地の崩壊	—	春野西	1747
II-3796	上ノ三郎	高知市春野町弘岡上	H25.10.25	R3.8.3			R3.8.3			急傾斜地の崩壊	—	春野西	1748
II-3797	行当山	高知市春野町弘岡上	H25.10.25	R3.8.3			R3.8.3			急傾斜地の崩壊	—	春野西	1749
II-3798	大谷東の平(1)	高知市春野町弘岡上	H25.10.25	R3.8.3			R3.8.3			急傾斜地の崩壊	—	春野西	1750
II-3799	大谷(6)	高知市春野町弘岡上	H25.10.25	R3.8.3			R3.8.3			急傾斜地の崩壊	—	春野西	1751
II-3800	小野山	高知市春野町弘岡上	H25.10.25	R3.8.3			R3.8.3			急傾斜地の崩壊	—	春野西	1752
II-3801	大谷口東	高知市春野町弘岡上	H25.10.25	R3.8.3			R3.8.3			急傾斜地の崩壊	—	春野西	1753
II-3802	石ヶ谷(1)	高知市春野町弘岡上	H25.10.25	R3.8.3			R3.8.3			急傾斜地の崩壊	—	春野西	1754
II-3803	西奥谷(1)	高知市春野町弘岡上	H25.10.25	R3.8.3			R3.8.3			急傾斜地の崩壊	—	春野西	1755
II-3804	長尾(1)	高知市春野町弘岡上	H25.10.25	R3.8.3			R3.8.3			急傾斜地の崩壊	—	春野西	1756
II-3805	西山	高知市春野町弘岡上	H25.10.25	R3.8.3			R3.8.3			急傾斜地の崩壊	—	春野西	1757
II-3806	南ヶ丘八丁目(2)	高知市春野町南ヶ丘八丁目	H23.7.8	R3.11.19						急傾斜地の崩壊	—	春野東	1758
II-3807	葛岡(1)	高知市春野町弘岡中及び春野町弘岡下	H25.10.25	R3.8.3			R3.8.3			急傾斜地の崩壊	—	春野西	1759
II-8492	十津一丁目(2)	高知市十津一丁目及び十津四丁目	H20.3.25	R4.3.22			R4.3.22			急傾斜地の崩壊	—	十津	1760
II-8494	岩屋	高知市春野町甲殿	H25.10.25	R3.11.19			R3.11.19			急傾斜地の崩壊	—	春野東	1761
III-47	水分(20)	高知市池及び仁井田	H20.3.25	R4.3.22			R4.3.22			急傾斜地の崩壊	—	三里	1762
III-48	砂地(2)	高知市仁井田	H20.3.25	R4.3.22			R4.3.22			急傾斜地の崩壊	—	三里	1763
III-49	水分(21)	高知市池及び仁井田	H20.3.25	R4.3.22			R4.3.22			急傾斜地の崩壊	—	三里	1764
III-50	水分(22)	高知市池及び仁井田	H20.3.25	R4.3.22			R4.3.22			急傾斜地の崩壊	—	三里	1765
III-51	池(11)	高知市池	H22.3.16	R4.3.22			R4.3.22			急傾斜地の崩壊	—	三里	1766
III-52	池(12)	高知市池	H22.3.16	R4.3.22	R5.3.28		R4.3.22	R5.3.28		急傾斜地の崩壊	—	三里	1767
III-53	十津六丁目(4)	高知市仁井田、十津二丁目及び十津六丁目	H20.3.25	R4.3.22			R4.3.22			急傾斜地の崩壊	—	三里	1768
III-54	池(7)	高知市池、十津四丁目及び十津五丁目	H20.3.25	R4.3.22			R4.3.22			急傾斜地の崩壊	—	三里	1769
III-55	池(8)	高知市池	H20.3.25	R4.3.22			R4.3.22			急傾斜地の崩壊	—	三里	1770
III-56	池(9)	高知市池	H20.3.25	R4.3.22			R4.3.22			急傾斜地の崩壊	—	三里	1771
III-58	十津一丁目(3)	高知市仁井田及び十津一丁目	H20.3.25	R4.3.22			R4.3.22			急傾斜地の崩壊	—	十津	1772
III-59	介良(3)	高知市介良	H20.3.25	R3.11.19			R3.11.19			急傾斜地の崩壊	—	介良	1773
III-60	大津・長崎(3)	高知市大津	H21.6.19	R3.11.19			R3.11.19			急傾斜地の崩壊	—	大津	1774
III-61	一宮(8)	高知市布師田及び一宮	H20.3.25	R2.9.23			R2.9.23			急傾斜地の崩壊	—	一宮	1775
III-63	一宮西町一丁目(5)	高知市一宮西町一丁目	H20.3.25	R2.9.23			R2.9.23			急傾斜地の崩壊	—	一宮	1776
III-64	薊野(7)	高知市東秦泉寺及び北秦泉寺	H20.3.25	R3.7.20			R3.7.20			急傾斜地の崩壊	—	泉野	1777
III-65	薊野(8)	高知市薊野及び七ツ瀬	H20.3.25	R3.7.27						急傾斜地の崩壊	—	泉野	1778
III-66	北秦泉寺伏尾(5)	高知市北秦泉寺及び七ツ瀬	H20.3.25	R3.7.20						急傾斜地の崩壊	—	秦	1779
III-67	三谷上(2)	高知市円行寺及び土佐山都綱	H20.3.25	R4.1.14						急傾斜地の崩壊	—	初月	1780

土砂災害警戒区域及び土砂災害特別警戒区域一覧表（令和6年1月31日時点）

箇所番号	区域の名称	区域の所在地	警戒区域指定（Ｙ）				特別警戒区域指定（Ｒ）			自然現象の種類	砂防・急傾法指定	小学校区	告示数
			初回	2回目	3回目	解除	初回	2回目	解除				
Ⅲ-68	円行寺(20)	高知市円行寺	H20.3.25	R4.1.14			R4.1.14			急傾斜地の崩壊	—	初月	1781
Ⅲ-70	蓮台(5)	高知市蓮台	H20.3.25	R4.1.28			R4.1.28			急傾斜地の崩壊	—	旭	1782
Ⅲ-71	円行寺(22)	高知市柴巻	H20.3.25	R4.1.14			R4.1.14			急傾斜地の崩壊	—	初月	1783
Ⅲ-72	円行寺(23)	高知市円行寺	H20.3.25	R4.1.14			R4.1.14			急傾斜地の崩壊	—	初月	1784
Ⅲ-73	円行寺(24)	高知市円行寺	H20.3.25	R4.1.14			R4.1.14			急傾斜地の崩壊	—	初月	1785
Ⅲ-74	柴巻(7)	高知市柴巻	H20.3.25	R4.1.14			R4.1.14			急傾斜地の崩壊	—	初月	1786
Ⅲ-75	尾立(8)	高知市尾立	H20.3.25	R4.1.28			R4.1.28			急傾斜地の崩壊	—	旭	1787
Ⅲ-76	浦戸(7)	高知市浦戸	H20.3.25	R4.3.22			R4.3.22			急傾斜地の崩壊	—	浦戸	1788
Ⅲ-77	長浜・野越(5)	高知市長浜	H20.3.25	R4.3.22			R4.3.22			急傾斜地の崩壊	—	御置瀬	1789
Ⅲ-78	長浜・日出野(5)	高知市長浜	H20.3.25	R4.3.22			R4.3.22			急傾斜地の崩壊	—	長浜	1790
Ⅲ-79	長浜・日出野(6)	高知市長浜及び長浜宮田	H20.3.25	R元.5.31			R元.5.31			急傾斜地の崩壊	—	長浜	1791
Ⅲ-80	長浜・日出野(7)	高知市長浜宮田	H20.3.25	R元.5.31			R元.5.31			急傾斜地の崩壊	—	長浜	1792
Ⅲ-81	長浜・草木谷(4)	高知市長浜	H20.3.25	R4.3.22			R4.3.22			急傾斜地の崩壊	—	横浜新町	1793
Ⅲ-82	長浜・草木谷(5)	高知市長浜及び長浜藤絵台二丁目	H20.3.25	R4.3.22			R4.3.22			急傾斜地の崩壊	—	横浜新町	1794
Ⅲ-83	長浜・長谷(2)	高知市長浜及び長浜藤絵台一丁目	H20.3.25	R4.3.22			R4.3.22			急傾斜地の崩壊	—	横浜新町	1795
Ⅲ-84	横浜・電内(5)	高知市長浜及び横浜	H20.3.25	R4.3.22			R4.3.22			急傾斜地の崩壊	—	横浜新町	1796
Ⅲ-85	横浜(8)	高知市横浜	H19.3.27	H22.12.24			H22.12.24			急傾斜地の崩壊	—	横浜	1797
Ⅲ-86	孕東町(4)	高知市孕東町	H18.3.24	R4.3.22			H21.12.22			急傾斜地の崩壊	—	潮江南	1798
Ⅲ-88	孕東町(5)	高知市孕西町及び孕東町	H18.3.24				H21.12.22			急傾斜地の崩壊	—	潮江南	1799
Ⅲ-89	吉野(9)	高知市神田	H20.3.25	H27.3.24						急傾斜地の崩壊	—	神田	1800
Ⅲ-91	幸崎(4)	高知市神田及び幸崎	H20.3.25	H27.3.24						急傾斜地の崩壊	—	神田	1801
Ⅲ-92	地京谷(5)	高知市神田	H20.3.25	H28.3.18						急傾斜地の崩壊	—	神田	1802
Ⅲ-93	西山(4)	高知市神田	H20.3.25	R3.12.28			R3.12.28			急傾斜地の崩壊	—	鶴田	1803
Ⅲ-94	治国谷(7)	高知市神田	H20.3.25	H28.3.18						急傾斜地の崩壊	—	神田	1804
Ⅲ-95	治国谷(8)	高知市神田	H20.3.25	H28.3.18			H28.3.18			急傾斜地の崩壊	—	神田	1805
Ⅲ-96	若宮(3)	高知市朝倉	H20.3.25	R3.12.28			R3.12.28			急傾斜地の崩壊	—	朝倉第二	1806
Ⅲ-97	若宮(4)	高知市朝倉	H20.3.25	R3.12.28			R3.12.28			急傾斜地の崩壊	—	朝倉第二	1807
Ⅲ-98	針木南(6)	高知市針木南	H20.3.25	R3.12.28			R3.12.28			急傾斜地の崩壊	—	朝倉第二	1808
Ⅲ-99	針木西(5)	高知市針木南及び針木西	H20.3.25	R3.12.28			R3.12.28			急傾斜地の崩壊	—	朝倉第二	1809
Ⅲ-100	宗安寺(14)	高知市宗安寺	H20.3.25	R3.12.28			R3.12.28			急傾斜地の崩壊	—	朝倉	1810
Ⅲ-101	宗安寺(15)	高知市宗安寺及び行川	H20.3.25	R3.12.28			R3.12.28			急傾斜地の崩壊	—	朝倉	1811
Ⅲ-102	西ノ端(2)	高知市春野町東諸木	H24.7.17	R3.11.19			R3.11.19			急傾斜地の崩壊	—	春野東	1812
Ⅲ-103	唐戸北(2)	高知市春野町東諸木	H24.7.17	R3.11.19			R3.11.19			急傾斜地の崩壊	—	春野東	1813
Ⅲ-104	浅川(2)	高知市春野町内ノ谷及び春野町東諸木	H24.7.17	R3.11.19			R3.11.19			急傾斜地の崩壊	—	春野東	1814
Ⅲ-105	根宜谷(2)	高知市春野町東諸木	H24.7.17	R3.11.19			R3.11.19			急傾斜地の崩壊	—	春野東	1815
Ⅲ-106	根宜谷(3)	高知市春野町東諸木	H24.7.17	R3.11.19			R3.11.19			急傾斜地の崩壊	—	春野東	1816
Ⅲ-107	関田東	高知市春野町東諸木	H24.7.17	R3.11.19			R3.11.19			急傾斜地の崩壊	—	春野東	1817
Ⅲ-108	瀬谷	高知市春野町東諸木	H23.9.30	R3.11.19			R3.11.19			急傾斜地の崩壊	—	春野東	1818
Ⅲ-109	関田(2)	高知市春野町内ノ谷及び春野町東諸木	H24.7.17	R3.11.19			R3.11.19			急傾斜地の崩壊	—	春野東	1819
Ⅲ-110	小東谷口	高知市春野町内ノ谷	H24.7.17	R3.11.19			R3.11.19			急傾斜地の崩壊	—	春野東	1820
Ⅲ-111	沖ノ宮	高知市春野町内ノ谷	H24.7.17	R3.11.19			R3.11.19			急傾斜地の崩壊	—	春野東	1821
Ⅲ-112	関田(3)	高知市春野町内ノ谷	H24.7.17	R3.11.19			R3.11.19			急傾斜地の崩壊	—	春野東	1822
Ⅲ-113	北川(2)	高知市春野町内ノ谷	H27.1.16	R3.11.19			R3.11.19			急傾斜地の崩壊	—	春野東	1823
Ⅲ-114	北川(3)	高知市春野町内ノ谷	H27.1.16	R3.11.19			R3.11.19			急傾斜地の崩壊	—	春野東	1824
Ⅲ-115	鷺尾(1)	高知市春野町内ノ谷	H23.7.8	R3.11.19			R3.11.19			急傾斜地の崩壊	—	春野東	1825
Ⅲ-116	鷺尾(2)	高知市春野町内ノ谷	H23.7.8	R3.11.19			R3.11.19			急傾斜地の崩壊	—	春野東	1826
Ⅲ-117	鷺尾(3)	高知市春野町内ノ谷	H23.7.8	R3.11.19			R3.11.19			急傾斜地の崩壊	—	春野東	1827
Ⅲ-118	鷺尾(4)	高知市春野町内ノ谷	H27.1.16	R3.11.19			R3.11.19			急傾斜地の崩壊	—	春野東	1828
Ⅲ-119	高森(3)	高知市春野町内ノ谷	H23.7.8	R3.11.19			R3.11.19			急傾斜地の崩壊	—	春野東	1829
Ⅲ-120	高森(4)	高知市春野町内ノ谷	H23.7.8	R3.11.19			R3.11.19			急傾斜地の崩壊	—	春野東	1830
Ⅲ-121	谷田西	高知市春野町芳原	H24.7.17	R3.11.19			R3.11.19			急傾斜地の崩壊	—	春野東	1831
Ⅲ-122	出口(2)	高知市春野町芳原	H24.7.17	R3.11.19			R3.11.19			急傾斜地の崩壊	—	春野東	1832
Ⅲ-123	西諸木北(2)	高知市春野町西諸木	H25.10.25	R3.11.19			R3.11.19			急傾斜地の崩壊	—	春野東	1833
Ⅲ-124	西諸木南(1)	高知市春野町西諸木	H25.10.25	R3.11.19			R3.11.19			急傾斜地の崩壊	—	春野東	1834
Ⅲ-125	西諸木南	高知市春野町西分及び春野町西諸木	H23.9.30	R3.11.19			R3.11.19			急傾斜地の崩壊	—	春野東	1835
Ⅲ-126	宝司部	高知市春野町西分	H23.9.30	R3.11.19			R3.11.19			急傾斜地の崩壊	—	春野東	1836
Ⅲ-127	長谷口	高知市春野町西分	H25.10.25	R3.11.19			R3.11.19			急傾斜地の崩壊	—	春野東	1837
Ⅲ-128	十田東(2)	高知市春野町西分	H25.10.25	R3.11.19			R3.11.19			急傾斜地の崩壊	—	春野東	1838
Ⅲ-129	エナカラ東	高知市春野町西分	H25.10.25	R3.11.19			R3.11.19			急傾斜地の崩壊	—	春野東	1839
Ⅲ-130	十田東(1)	高知市春野町西分	H25.10.25	R3.11.19			R3.11.19			急傾斜地の崩壊	—	春野東	1840
Ⅲ-131	長谷(2)	高知市春野町西分	H24.7.17	R3.11.19			R3.11.19			急傾斜地の崩壊	—	春野東	1841
Ⅲ-132	寿念寺北	高知市春野町秋山及び春野町甲殿	H25.10.25	R3.11.19			R3.11.19			急傾斜地の崩壊	—	春野東	1842
Ⅲ-133	寿念寺東(1)	高知市春野町甲殿	H25.10.25	R3.11.19			R3.11.19			急傾斜地の崩壊	—	春野東	1843
Ⅲ-134	住吉神社	高知市春野町甲殿	H25.10.25	R3.11.19			R3.11.19			急傾斜地の崩壊	—	春野東	1844

土砂災害警戒区域及び土砂災害特別警戒区域一覧表（令和6年1月31日時点）

箇所番号	区域の名称	区域の所在地	警戒区域指定（Ｙ）				特別警戒区域指定（Ｒ）			自然現象の種類	砂防・急傾法指定	小学校区	告示数
			初回	2回目	3回目	解除	初回	2回目	解除				
Ⅲ-135	文庫ノ鼻	高知市春野町仁ノ	H25.10.25	R3.8.3			R3.8.3			急傾斜地の崩壊	—	春野西	1845
Ⅲ-136	仁崎(2)	高知市春野町仁ノ	H25.10.25	R3.8.3			R3.8.3			急傾斜地の崩壊	—	春野西	1846
Ⅲ-137	スズレ岬	高知市春野町西畑	H25.10.25	R3.8.3			R3.8.3			急傾斜地の崩壊	—	春野西	1847
Ⅲ-138	スゲ岬	高知市春野町西畑	H25.10.25	R3.8.3			R3.8.3			急傾斜地の崩壊	—	春野西	1848
Ⅲ-139	アマウツノ釜(2)	高知市春野町西畑	H27.1.16	R3.8.3			R3.8.3			急傾斜地の崩壊	—	春野西	1849
Ⅲ-140	大黒山(2)	高知市春野町秋山	H25.10.25	R3.11.19			R3.11.19			急傾斜地の崩壊	—	春野東	1850
Ⅲ-141	酒屋ヶ谷(6)	高知市春野町秋山	H25.10.25	R3.11.19			R3.11.19			急傾斜地の崩壊	—	春野東	1851
Ⅲ-142	酒屋ヶ谷(7)	高知市春野町秋山	H25.10.25	R3.11.19			R3.11.19			急傾斜地の崩壊	—	春野東	1852
Ⅲ-143	酒屋ヶ谷(8)	高知市春野町秋山	H25.10.25	R3.11.19			R3.11.19			急傾斜地の崩壊	—	春野東	1853
Ⅲ-144	酒屋ヶ谷(9)	高知市春野町秋山	H25.10.25	R3.11.19			R3.11.19			急傾斜地の崩壊	—	春野東	1854
Ⅲ-145	酒屋ヶ谷(10)	高知市春野町秋山	H25.10.25	R3.11.19			R3.11.19			急傾斜地の崩壊	—	春野東	1855
Ⅲ-146	四和(1)	高知市春野町森山	H27.1.16	R3.8.3			R3.8.3			急傾斜地の崩壊	—	春野西	1856
Ⅲ-147	四和(2)	高知市春野町森山	H27.1.16	R3.8.3			R3.8.3			急傾斜地の崩壊	—	春野西	1857
Ⅲ-148	間南(2)	高知市春野町森山	H27.1.16	R3.8.3			R3.8.3			急傾斜地の崩壊	—	春野西	1858
Ⅲ-149	間南(3)	高知市春野町森山	H27.1.16	R3.8.3			R3.8.3			急傾斜地の崩壊	—	春野西	1859
Ⅲ-150	J Aの森西	高知市春野町弘岡下	H27.1.16	R3.8.3			R3.8.3			急傾斜地の崩壊	—	春野西	1860
Ⅲ-151	山下(2)	高知市春野町弘岡下	H27.1.16	R3.8.3			R3.8.3			急傾斜地の崩壊	—	春野西	1861
Ⅲ-152	松ノ木西	高知市春野町弘岡下	H27.1.16	R3.8.3			R3.8.3			急傾斜地の崩壊	—	春野西	1862
Ⅲ-153	元弘(2)	高知市春野町弘岡下	H27.1.16	R3.8.3			R3.8.3			急傾斜地の崩壊	—	春野西	1863
Ⅲ-154	西権現(2)	高知市春野町弘岡中	H25.10.25	R3.8.3			R3.8.3			急傾斜地の崩壊	—	春野西	1864
Ⅲ-155	西権現(3)	高知市春野町弘岡中及び春野町弘岡下	H25.10.25	R3.8.3			R3.8.3			急傾斜地の崩壊	—	春野西	1865
Ⅲ-156	葛岡(2)	高知市春野町弘岡中及び春野町弘岡下	H25.10.25	R3.8.3			R3.8.3			急傾斜地の崩壊	—	春野西	1866
Ⅲ-157	田辺北	高知市春野町弘岡中及び春野町弘岡下	H25.10.25	R3.8.3			R3.8.3			急傾斜地の崩壊	—	春野西	1867
Ⅲ-158	荒倉(2)	高知市春野町弘岡中	H25.10.25	R3.8.3			R3.8.3			急傾斜地の崩壊	—	春野西	1868
Ⅲ-159	荒倉(1)	高知市春野町弘岡中	H25.10.25	R3.8.3			R3.8.3			急傾斜地の崩壊	—	春野西	1869
Ⅲ-160	鳥越南	高知市春野町弘岡上及び春野町弘岡中	H25.10.25	R3.8.3			R3.8.3			急傾斜地の崩壊	—	春野西	1870
Ⅲ-161	琴平神社	高知市春野町弘岡上	H25.10.25	R3.8.3			R3.8.3			急傾斜地の崩壊	—	春野西	1871
Ⅳ-201001	灘(3)	高知市横浜	H21.6.19	R4.3.22			R4.3.22			急傾斜地の崩壊	—	横浜	1872
Ⅳ-201002	日出野(3)	高知市横浜	H21.6.19	H24.3.16			H24.3.16			急傾斜地の崩壊	—	横浜	1873
Ⅳ-201003	西谷(5)	高知市横浜	H21.6.19				H24.3.16			急傾斜地の崩壊	—	横浜	1874
Ⅳ-201004	西谷(6)	高知市横浜	H21.6.19				H24.3.16			急傾斜地の崩壊	—	横浜	1875
Ⅳ-201005	三谷(7)	高知市三谷	H21.6.19	R3.7.20						急傾斜地の崩壊	—	素	1876
Ⅳ-201006	七ツ瀬(16)	高知市七ツ瀬	H21.6.19	R3.7.20			R3.7.20			急傾斜地の崩壊	—	素	1877
Ⅳ-201007	円行寺(25)	高知市円行寺	H21.6.19	R4.1.14			R4.1.14			急傾斜地の崩壊	—	初月	1878
Ⅳ-201008	円行寺(26)	高知市円行寺	H21.6.19	R4.1.14			R4.1.14			急傾斜地の崩壊	—	初月	1879
Ⅳ-201009	円行寺(27)	高知市円行寺	H21.6.19	R4.1.14			R4.1.14			急傾斜地の崩壊	—	初月	1880
Ⅳ-201010	円行寺(28)	高知市円行寺	H21.6.19	R4.1.14			R4.1.14			急傾斜地の崩壊	—	初月	1881
Ⅳ-201011	福井・美土里(6)	高知市福井町	H21.6.19	R4.1.28			R4.1.28			急傾斜地の崩壊	—	横内	1882
Ⅳ-201012	口細山(6)	高知市口細山	H21.6.19	R4.1.28			R4.1.28			急傾斜地の崩壊	—	横内	1883
Ⅳ-201013	鴻ノ森(5)	高知市福井町	H21.6.19	R4.1.28			R4.1.28			急傾斜地の崩壊	—	横内	1884
Ⅳ-201014	福井・美土里(7)	高知市福井町	H21.6.19	R4.1.28			R4.1.28			急傾斜地の崩壊	—	横内	1885
Ⅳ-201015	福井・美土里(8)	高知市福井町	H21.6.19	R4.1.28			R4.1.28			急傾斜地の崩壊	—	横内	1886
Ⅳ-201016	南の丸(2)	高知市幸崎及び南河ノ瀬町	H21.6.19	R4.1.14			R4.1.14			急傾斜地の崩壊	—	第四	1887
Ⅳ-201017	小石木(6)	高知市小石木町	H21.6.19	R4.1.14			R4.1.14			急傾斜地の崩壊	—	第六	1888
Ⅳ-201018	小石木(7)	高知市小石木町	H21.6.19	R4.1.14			R4.1.14			急傾斜地の崩壊	—	第六	1889
Ⅳ-201019	おおなら園	高知市神田	H22.3.16	H28.3.18			H28.3.18			急傾斜地の崩壊	—	神田	1890
Ⅳ-201020	一宮(10)	高知市一宮	H22.3.16	R2.9.23			R2.9.23			急傾斜地の崩壊	—	一宮	1891
Ⅳ-201021	一宮(11)	高知市一宮	H22.3.16	R2.9.23			R2.9.23			急傾斜地の崩壊	—	一宮	1892
Ⅳ-201023	長浜・草木谷(6)	高知市長浜	H22.3.16	R4.3.22			R4.3.22			急傾斜地の崩壊	—	横浜新町	1893
Ⅳ-201025	十津小学校(2)	高知市十津四丁目及び十津五丁目	H22.3.16	R4.3.22			R4.3.22			急傾斜地の崩壊	—	十津	1894
Ⅳ-201026	水分(24)	高知市池	H22.3.16	R4.3.22			R4.3.22			急傾斜地の崩壊	—	三里	1895
Ⅳ-201027	水分(25)	高知市池	H22.3.16	R4.3.22			R4.3.22			急傾斜地の崩壊	—	三里	1896
Ⅳ-201028	啞内(6)	高知市朝倉	H22.3.16	R3.12.28			R3.12.28			急傾斜地の崩壊	—	朝倉	1897
Ⅳ-201029	宮前奥(5)	高知市朝倉	H22.3.16	R3.12.28			R3.12.28			急傾斜地の崩壊	—	朝倉	1898
Ⅳ-201030	高知城(2)	高知市丸ノ内一丁目及び丸ノ内二丁目	H22.3.16	R4.1.14			R4.1.14			急傾斜地の崩壊	—	はりまや橋	1899
Ⅳ-201031	旭浄水場(2)	高知市旭天神町及び福井町	H22.3.16	R4.1.28			R4.1.28			急傾斜地の崩壊	—	旭東	1900
Ⅳ-201032	浦戸(9)	高知市浦戸	H22.3.16	R4.3.22			R4.3.22			急傾斜地の崩壊	—	浦戸	1901
Ⅳ-201033	浦戸東南浦(2)	高知市浦戸	H22.3.16	R4.3.22			R4.3.22			急傾斜地の崩壊	東南浦	浦戸	1902
Ⅳ-201034	吹井(8)	高知市仁井田	H22.3.16	R4.3.22			R4.3.22			急傾斜地の崩壊	—	五台山	1903
Ⅳ-201035	東久万・中久万(2)	高知市東久万	H22.3.16	R4.1.14			R4.1.14			急傾斜地の崩壊	—	一ツ橋	1904
Ⅳ-201037	久礼野・入定(10)	高知市久礼野	H22.3.16	R4.1.14			R4.1.14			急傾斜地の崩壊	—	久重	1905
Ⅳ-201038	重倉(16)	高知市重倉	H22.3.16	R4.1.14			R4.1.14			急傾斜地の崩壊	—	久重	1906
Ⅳ-201039	重倉(17)	高知市重倉	H22.3.16	R4.1.14			R4.1.14			急傾斜地の崩壊	—	久重	1907
Ⅳ-201040	重倉(18)	高知市重倉及び七ツ瀬	H22.3.16	R4.1.14			R4.1.14			急傾斜地の崩壊	—	久重	1908

土砂災害警戒区域及び土砂災害特別警戒区域一覧表（令和6年1月31日時点）

箇所番号	区域の名称	区域の所在地	警戒区域指定（Ｙ）				特別警戒区域指定（Ｒ）			自然現象の種類	砂防・急傾法指定	小学校区	告示数
			初回	2回目	3回目	解除	初回	2回目	解除				
IV-201041	重倉(19)	高知市重倉	H22.3.16	R4.1.14			R4.1.14			急傾斜地の崩壊	—	久重	1909
IV-201042	重倉(20)	高知市重倉	H22.3.16	R4.1.14						急傾斜地の崩壊	—	久重	1910
IV-201043	重倉(21)	高知市重倉	H22.3.16	R4.1.14			R4.1.14			急傾斜地の崩壊	—	久重	1911
IV-201044	大谷南	高知市朝倉	R3.12.28				R3.12.28			急傾斜地の崩壊	—	朝倉第二	1912
IV-201045	竹場	高知市土佐山	R4.1.14				R4.1.14			急傾斜地の崩壊	—	久重	1913
IV-201046	重倉(22)	高知市重倉	R4.1.14				R4.1.14			急傾斜地の崩壊	—	久重	1914
IV-201047	薮野(10)	高知市薮野及び重倉	R3.7.27				R3.7.27			急傾斜地の崩壊	—	泉野	1915
IV-201048	万々北	高知市万々	R4.1.14							急傾斜地の崩壊	—	初月	1916
IV-201049	円行寺南	高知市円行寺	R4.1.14				R4.1.14			急傾斜地の崩壊	—	初月	1917
IV-201050	治国谷(9)	高知市神田	R3.12.28				R3.12.28			急傾斜地の崩壊	—	神田	1918
IV-201051	鶴来巢(1)	高知市鶴来巢	R3.12.28				R3.12.28			急傾斜地の崩壊	—	朝倉	1919
IV-201052	池(13)	高知市池及び十津六丁目	R4.3.22				R4.3.22			急傾斜地の崩壊	—	三里	1920
IV-201053	瀬戸東町	高知市長浜及び瀬戸東町三丁目	R4.3.22				R4.3.22			急傾斜地の崩壊	—	横浜	1921
IV-201054	東秦泉寺(8)	高知市前里、東秦泉寺及び北秦泉寺	R3.7.27				R3.7.27			急傾斜地の崩壊	—	泉野	1922
IV-201055	中秦泉寺(8)	高知市中秦泉寺	R3.7.20				R3.7.20			急傾斜地の崩壊	—	秦	1923
IV-201056	長浜・横浜新町	高知市長浜及び横浜新町三丁目	R4.3.22				R4.3.22			急傾斜地の崩壊	—	横浜新町	1924
IV-201057	長浜・長浜宮田	高知市長浜及び長浜宮田	R4.3.22				R4.3.22			急傾斜地の崩壊	—	長浜	1925
IV-201058	長浜	高知市長浜	R4.3.22				R4.3.22			急傾斜地の崩壊	—	長浜	1926
IV-201059	浦戸(10)	高知市浦戸	R4.3.22				R4.3.22			急傾斜地の崩壊	—	浦戸	1927
IV-201060	口細山(7)	高知市横内	R4.1.28							急傾斜地の崩壊	—	横内	1928
IV-361001	中山(4)	高知市鏡神ノ又	R元.12.10				R元.12.10			急傾斜地の崩壊	—	鏡	1929
IV-361002	手水(2)	高知市鏡吉原	R元.12.10				R元.12.10			急傾斜地の崩壊	—	鏡	1930
IV-361003	トキド(2)	高知市鏡狩山	R元.12.10				R元.12.10			急傾斜地の崩壊	—	鏡	1931
IV-361004	中の谷(3)	高知市鏡梅ノ木	R元.12.10				R元.12.10			急傾斜地の崩壊	—	鏡	1932
IV-361005	今井(5)	高知市鏡今井	R元.12.10				R元.12.10			急傾斜地の崩壊	—	鏡	1933
IV-361006	トチノ木(3)	高知市鏡大和	R元.12.10				R元.12.10			急傾斜地の崩壊	—	鏡	1934
IV-361007	小山(3)	高知市鏡小山	R元.12.10				R元.12.10			急傾斜地の崩壊	—	鏡	1935
IV-361008	大河内(8)	高知市鏡大河内	R元.12.10				R元.12.10			急傾斜地の崩壊	—	鏡	1936
IV-362001	一橋(3)	高知市土佐山弘瀬	H29.1.13	R3.11.19			R3.11.19			急傾斜地の崩壊	—	土佐山	1937
IV-383001	上神母木(3)	高知市春野町芳原	H23.7.8	R3.11.19			R3.11.19			急傾斜地の崩壊	—	春野東	1938
IV-383002	上神母木(4)	高知市春野町芳原	H23.7.8	R3.11.19			R3.11.19			急傾斜地の崩壊	—	春野東	1939
IV-383003	上神母木(5)	高知市春野町芳原	H23.7.8	R3.11.19			R3.11.19			急傾斜地の崩壊	—	春野東	1940
IV-383004	業師堂(2)	高知市春野町芳原	H23.7.8	R3.11.19			R3.11.19			急傾斜地の崩壊	—	春野東	1941
IV-383005	坂本(2)	高知市春野町芳原	H23.7.8	R3.11.19			R3.11.19			急傾斜地の崩壊	—	春野東	1942
IV-383006	南ヶ丘三丁目(2)	高知市春野町内ノ谷及び春野町南ヶ丘三丁目	H23.7.8	R3.11.19			R3.11.19			急傾斜地の崩壊	—	春野東	1943
IV-383007	高森奥(3)	高知市春野町芳原	H23.7.8	R3.11.19			R3.11.19			急傾斜地の崩壊	—	春野東	1944
IV-383008	向井(3)	高知市春野町内ノ谷	H24.7.17	R3.11.19			R3.11.19			急傾斜地の崩壊	—	春野東	1945
IV-383009	平和東(4)	高知市春野町内ノ谷及び春野町平和	H24.7.17	R3.11.19			R3.11.19			急傾斜地の崩壊	—	春野東	1946
IV-383010	島坂山	高知市春野町東諸木	H24.7.17	R3.11.19			R3.11.19			急傾斜地の崩壊	—	春野東	1947
IV-383011	松ノ内(2)	高知市春野町芳原	H24.7.17	R3.11.19			R3.11.19			急傾斜地の崩壊	—	春野東	1948
IV-383012	楽善山西平(2)	高知市春野町芳原	H24.7.17	R3.11.19			R3.11.19			急傾斜地の崩壊	—	春野東	1949
IV-383013	城堀西(2)	高知市春野町西分	H25.10.25	R3.11.19			R3.11.19			急傾斜地の崩壊	—	春野東	1950
IV-383014	岡(3)	高知市春野町西分	H25.10.25	R3.11.19			R3.11.19			急傾斜地の崩壊	—	春野東	1951
IV-383015	大陸北(2)	高知市春野町秋山	H25.10.25	R3.11.19			R3.11.19			急傾斜地の崩壊	—	春野東	1952
IV-383016	酒屋ヶ谷(11)	高知市春野町秋山	H25.10.25	R3.11.19			R3.11.19			急傾斜地の崩壊	—	春野東	1953
IV-383017	酒屋ヶ谷(12)	高知市春野町秋山	H25.10.25	R3.11.19			R3.11.19			急傾斜地の崩壊	—	春野東	1954
IV-383018	寿念寺東(2)	高知市春野町甲殿	H25.10.25	R3.11.19			R3.11.19			急傾斜地の崩壊	—	春野東	1955
IV-383019	寺見ヶ谷(2)	高知市春野町仁ノ	H25.10.25	R3.8.3			R3.8.3			急傾斜地の崩壊	—	春野西	1956
IV-383020	マタデン(2)	高知市春野町西畑	H25.10.25	R3.8.3			R3.8.3			急傾斜地の崩壊	—	春野西	1957
IV-383021	飯綱山(2)	高知市春野町西畑	H25.10.25	R3.8.3			R3.8.3			急傾斜地の崩壊	—	春野西	1958
IV-383022	間(2)	高知市春野町仁ノ	H25.10.25	R3.8.3			R3.8.3			急傾斜地の崩壊	—	春野西	1959
IV-383023	イナバ(2)	高知市春野町弘岡中	H25.10.25	R3.8.3			R3.8.3			急傾斜地の崩壊	—	春野西	1960
IV-383024	バラ谷(2)	高知市春野町弘岡中	H25.10.25	R3.8.3			R3.8.3			急傾斜地の崩壊	—	春野西	1961
IV-383025	山内(2)	高知市春野町弘岡中	H25.10.25	R3.8.3			R3.8.3			急傾斜地の崩壊	—	春野西	1962
IV-383026	石ヶ谷(2)	高知市春野町弘岡上	H25.10.25	R3.8.3			R3.8.3			急傾斜地の崩壊	—	春野西	1963
IV-383027	大谷東の平(2)	高知市春野町弘岡上	H25.10.25	R3.8.3			R3.8.3			急傾斜地の崩壊	—	春野西	1964
IV-383028	大谷(7)	高知市春野町弘岡上	H25.10.25	R3.8.3			R3.8.3			急傾斜地の崩壊	—	春野西	1965
IV-383029	大谷(3)	高知市春野町弘岡上	H25.10.25	R3.8.3			R3.8.3			急傾斜地の崩壊	—	春野西	1966
IV-383030	長尾(2)	高知市春野町弘岡上	H25.10.25	R3.8.3			R3.8.3			急傾斜地の崩壊	—	春野西	1967
IV-383031	西奥谷(2)	高知市春野町弘岡上	H25.10.25	R3.8.3			R3.8.3			急傾斜地の崩壊	—	春野西	1968
IV-383032	鹿ブラ西(2)	高知市春野町森山	H27.1.16	R3.8.3			R3.8.3			急傾斜地の崩壊	—	春野西	1969
IV-383033	鹿ブラ西(3)	高知市春野町森山	H27.1.16	R3.8.3			R3.8.3			急傾斜地の崩壊	—	春野西	1970
IV-383034	清掃センター西	高知市春野町森山	H27.1.16	R3.8.3			R3.8.3			急傾斜地の崩壊	—	春野西	1971
IV-383035	久万(2)	高知市春野町弘岡下	H27.1.16	R3.8.3			R3.8.3			急傾斜地の崩壊	—	春野西	1972

土砂災害警戒区域及び土砂災害特別警戒区域一覧表（令和6年1月31日時点）

箇所番号	区域の名称	区域の所在地	警戒区域指定（Y）				特別警戒区域指定（R）			自然現象の種類	砂防・急傾法指定	小学校区	告示数
			初回	2回目	3回目	解除	初回	2回目	解除				
IV-383036	J Aの森(2)	高知市春野町弘岡下	H27. 1. 16	R3. 8. 3						急傾斜地の崩壊	—	春野西	1973
IV-383037	松ノ木北	高知市春野町弘岡下	H27. 1. 16	R3. 8. 3				R3. 8. 3		急傾斜地の崩壊	—	春野西	1974
IV-383038	北山(3)	高知市春野町弘岡下	H27. 1. 16	R3. 8. 3				R3. 8. 3		急傾斜地の崩壊	—	春野西	1975
IV-383039	北山(4)	高知市春野町弘岡下	H27. 1. 16	R3. 8. 3				R3. 8. 3		急傾斜地の崩壊	—	春野西	1976
IV-383040	元弘(3)	高知市春野町弘岡下	H27. 1. 16	R3. 8. 3				R3. 8. 3		急傾斜地の崩壊	—	春野西	1977
IV-383041	元弘(4)	高知市春野町弘岡下	H27. 1. 16	R3. 8. 3				R3. 8. 3		急傾斜地の崩壊	—	春野西	1978
IV-383042	当ヶ谷山(2)	高知市春野町弘岡中及び春野町弘岡下	H27. 1. 16	R3. 8. 3				R3. 8. 3		急傾斜地の崩壊	—	春野西	1979
IV-383043	イヨ谷(1)	高知市春野町弘岡中及び春野町弘岡下	H27. 1. 16	R3. 8. 3				R3. 8. 3		急傾斜地の崩壊	—	春野西	1980
IV-383044	イヨ谷(2)	高知市春野町弘岡下	H27. 1. 16	R3. 8. 3				R3. 8. 3		急傾斜地の崩壊	—	春野西	1981
IV-383045	イヨ谷(3)	高知市春野町弘岡下	H27. 1. 16	R3. 8. 3				R3. 8. 3		急傾斜地の崩壊	—	春野西	1982
IV-383046	イヨ谷(4)	高知市春野町弘岡下	H27. 1. 16	R3. 8. 3				R3. 8. 3		急傾斜地の崩壊	—	春野西	1983
IV-383047	イヨ谷(5)	高知市春野町弘岡下	H27. 1. 16	R3. 8. 3				R3. 8. 3		急傾斜地の崩壊	—	春野西	1984
IV-383048	イヨ谷(6)	高知市春野町弘岡下	H27. 1. 16	R3. 8. 3				R3. 8. 3		急傾斜地の崩壊	—	春野西	1985
IV-383049	柏尾山西	高知市春野町西分	R3. 11. 19					R3. 11. 19		急傾斜地の崩壊	—	春野東	1986
159	布師田	高知市布師田	R元. 9. 6							地すべり	布師田	布師田	1987
160	円行寺	高知市円行寺	R元. 9. 6							地すべり	円行寺	初月	1988
161	筆山	高知市大原町及び筆山町	R元. 9. 6							地すべり	筆山	第六	1989
162	土佐山中切	高知市土佐山中切	R元. 9. 6							地すべり	土佐山中切	土佐山	1990
163	宮ノ久保	高知市土佐山	R元. 9. 6							地すべり	—	土佐山	1991
164	日ノ浦	高知市土佐山梶谷	R元. 9. 6							地すべり	—	土佐山	1992
165	大河内	高知市鏡大河内	R元. 9. 6							地すべり	大河内	鏡	1993
166	吉原	高知市鏡吉原	R元. 9. 6							地すべり	吉原	鏡	1994
167	程ノ窪	高知市鏡吉原	R元. 9. 6							地すべり	—	鏡	1995
168	今井	高知市鏡今井	R元. 9. 6							地すべり	今井	鏡	1996
169	トチノ木	高知市鏡大和	R元. 9. 6							地すべり	トチノ木	鏡	1997
170	上大和	高知市鏡大和	R元. 9. 6							地すべり	上大和	鏡	1998
180	鏡的測	高知市鏡去坂及び鏡的測	R元. 9. 6							地すべり	鏡的測	鏡	1999
27(N)	去坂(N)	高知市上里及び鏡去坂	R3. 7. 20							地すべり	去坂	鏡	2000
29(N)	吉井(N)	高知市行川	R元. 9. 6							地すべり	吉井	行川	2001
44(N)	横矢(N)	高知市鏡横矢	R3. 7. 20							地すべり	横矢	鏡	2002
47(N)	坂口(N)	高知市鏡敷ノ山及び鏡横矢	R3. 7. 20							地すべり	坂口	鏡	2003
49(N)	領家(N)	高知市領家及び唐岩	R3. 7. 20							地すべり	領家	行川	2004
361-7(N)	不動が池(N)	高知市鏡梅ノ木	R3. 7. 20							地すべり	—	鏡	2005
361-8(N)	増原(N)	高知市鏡増原及び鏡墓山	R3. 7. 20							地すべり	—	鏡	2006
361-9(N)	親河内(N)	高知市鏡柿ノ又	R3. 7. 20							地すべり	—	鏡	2007
361-11(N)	影谷(N)	高知市鏡今井	R3. 7. 20							地すべり	—	鏡	2008
361-14(N)	草ノ峰(N)	高知市針原及び鏡草峰	R3. 7. 20							地すべり	—	鏡	2009
361-16(N)	上の測(N)	高知市鏡的測及び鏡横矢	R3. 7. 20							地すべり	—	鏡	2010
361-17(N)	穴川(N)	高知市鏡今井	R3. 7. 20							地すべり	—	鏡	2011

4 避難確保計画関係資料

要配慮者利用施設一覧(洪水・土砂・津波)

No.	大街	施設種別	施設名称	所在地	ハザードの有無		
					洪水(851)	土砂(195)	津波(646)
1	上街	病院	国吉病院	上町1丁目3番4号	○	-	○
2	上街	病院	藤戸病院	上町1丁目4番24号	○	-	○
3	上街	病院	上町病院	上町1丁目7番34号	○	-	○
4	上街	介護医療院	上町病院介護医療院	上町1丁目7番34号	○	-	○
5	上街	学校	第四小学校	上町2丁目1-11	○	-	○
6	上街	放課後児童健全育成事業の用に供する施設	第四小学校放課後児童クラブ	上町2丁目1-11	○	-	○
7	上街	放課後児童健全育成事業の用に供する施設	第四小学校第二放課後児童クラブ	上町2丁目1-11	○	-	○
8	上街	診療所	安岡眼科	上町2丁目2番9号	○	-	○
9	上街	病院	田中整形外科病院	上町3丁目2番6号	○	-	○
10	上街	障害者福祉サービス事業の用に供する施設	就労サポートセンターかみまち	上町3丁目4番23号	○	-	○
11	上街	認知症対応型共同生活介護	グループホームさくらんぼ	上町3丁目4-24	○	-	○
12	上街	認知症対応型通所介護	デイサービスさくらんぼ	上町3丁目4-24	○	-	○
13	上街	サービス付き高齢者向け住宅	ウェルライフ上町	上町3丁目12-21	○	-	○
14	上街	病院	高知整形・脳外科病院	上町4丁目7番20号	○	-	○
15	上街	障害者福祉サービス事業の用に供する施設	めざめ	上町4丁目8-25	○	-	○
16	上街	保育所	上街保育園	上町4丁目8-7	○	-	○
17	上街	障害児通所支援事業の用に供する施設	放課後等デイサービス ウィズ上町	上町5丁目4-1ビュリアフレビル3F	○	-	○
18	上街	病院	川村病院	上町5丁目6番20号	○	-	○
19	上街	地域密着型通所介護	デイ・フィオーレ高知	上町5丁目8-24	○	-	○
20	高知街	認可外保育施設	保育ママ Friend Village	与力町2-3	○	-	○
21	高知街	病院	竹下病院	与力町3番8号	○	-	○
22	高知街	通所リハビリテーション	竹下病院(通所リハビリテーション)	与力町3番8号	○	-	○
23	高知街	認定こども園	聖泉幼稚園	与力町5-18	○	-	○
24	高知街	診療所(有床)	医療法人孝訓会さんさんクリニック	鷹匠町1丁目1番8号	○	-	○
25	高知街	診療所(有床)	田村産婦人科	鷹匠町1丁目1番10号	○	-	○
26	高知街	保育所	丸の内保育園	鷹匠町1丁目2-22	○	-	○
27	高知街	保育所	こうちまち保育園	鷹匠町2丁目1-13	○	-	○
28	高知街	保育所	たかしら乳児保育園	鷹匠町2丁目1-20	○	-	○
29	高知街	地域密着型通所介護	デイサービスたけのこ	本町2丁目4番3号	○	-	○
30	高知街	有料老人ホーム(住宅型)	フィオーレ高知本町	本町3丁目3番23号	○	-	○
31	高知街	病院	医療法人共生会 下司病院	本町3丁目5番13号	○	-	○
32	高知街	サービス付き高齢者向け住宅	サウスウイブ本町	本町3丁目6番27号	○	-	○
33	高知街	通所介護	デイサービスセンターライラック	本町3丁目6番27号	○	-	○
34	高知街	病院	南病院	本町3丁目6番28号	○	-	○
35	高知街	通所介護	デイサービスセンターあおぞら	本町3丁目6-19	○	-	○
36	高知街	地域活動支援センター	ホビー事業所	本町4丁目1-37	○	-	○
37	高知街	小規模保育施設	キッズハウス高知城あおぞら園	本町4丁目1-46	○	-	○
38	高知街	診療所(有床)	国見産婦人科	本町4丁目2番30号	○	-	○
39	高知街	認可外保育施設	キッズルームラビット	本町5丁目1-12STビル2F	○	-	○
40	高知街	病院	平田病院	本町5丁目4番23号	○	-	○
41	高知街	通所リハビリテーション	平田病院通所リハビリテーション	本町5丁目4番23号	○	-	○
42	高知街	介護医療院 短期入所療養介護	平田病院介護医療院	本町5丁目4番23号	○	-	○
43	高知街	幼稚園	高知聖光幼稚園	本町5丁目6番29号	○	-	○
44	高知街	自立訓練(生活訓練)、障害者福祉サービス事業の用に供する施設	自立訓練(生活訓練)インテグレーション	本町5丁目6番35号 つちばしビル1階	○	-	○
45	高知街	診療所(有床)	高知晃元醫院	形形5-33	○	-	○
46	高知街	学校	第六小学校	形形9-4	○	-	○
47	高知街	放課後児童健全育成事業	第六小学校放課後児童クラブ	形形9-4	○	-	○
48	高知街	放課後等デイサービス	放課後等デイサービスPLUSONE	形形9-48 Nani Kahua bld. 2階	○	-	○
49	高知街	認可外保育施設	KidsRoom ひよこ	帯屋町2丁目1-20オパールビル2階B号室	○	-	○
50	高知街	就労継続支援A型、就労継続支援B型、障害者福祉サービス事業の用に供する施設	「ワークスみらい高知6」ひだまり小路 土佐茶カフェ	帯屋町2丁目1-31	○	-	○
51	高知街	地域子育て支援拠点施設	さくらんぼの森	帯屋町2丁目2-9 帯屋町チェントロビル2F	○	-	○
52	高知街	小規模保育施設	さくらんぼ園	帯屋町2丁目2-9 帯屋町チェントロビル2F	○	-	○
53	高知街	地域密着型通所介護	デイサービスセンタースカイライン	帯屋町2丁目2-9 帯屋町チェントロビル2F 2-1-D	○	-	○
54	高知街	病院	島本病院	帯屋町2丁目6番3号	○	-	○
55	高知街	介護医療院	島本病院附属介護医療院	帯屋町2丁目6番3号	○	-	○
56	高知街	認可外保育施設	島本病院キッズガーデンしさと	帯屋町2丁目6番3号	○	-	○
57	高知街	視覚障害者情報提供施設、身体障害者社会参加支援施設	高知点と点の図書館	追手筋2丁目1-1オーテピア1階	○	-	○
58	高知街	学校	高知追手前高等学校	追手筋2丁目2-10	○	-	○
59	高知街	学校	土佐女子中・高等学校	追手筋2丁目3-1	○	-	○
60	高知街	病院	近森リハビリテーション病院	廿代町2-22	○	-	○
61	高知街	就労継続支援B型、障害者福祉サービス事業の用に供する施設	青い空(Cafe BLUE SKY)	廿代町2-22	○	-	○
62	高知街	有料老人ホーム(住宅型)	メディカルケアホームオースケア	廿代町15番31号	○	-	○
63	高知街	地域密着型通所介護、有料老人ホーム	デイサービスセンターオースケア暖	廿代町15番31号	○	-	○
64	高知街	認可外保育施設	夜間保育所～むにのいろ～	廿代町17-6土居内マンション	○	-	○
65	高知街	病院	中ノ橋病院	永国寺町1番46号	○	-	○
66	高知街	介護医療院 短期入所療養介護	介護医療院中ノ橋	永国寺町1番46号	○	-	○
67	高知街	小規模保育施設	USIONURSERY(ウオオサー)永国寺	永国寺町1-13289ビル1F	○	-	○
68	高知街	就労継続支援B型、障害者福祉サービス事業の用に供する施設	作業所ひまわり	丸ノ内1丁目2番20号 高知県庁地下	○	-	○
69	高知街	心身障害児通所施設、その他	高知市まわり園	丸ノ内1丁目6-46	○	-	○
70	高知街	学校	高知丸の内高等学校	丸ノ内2丁目2-40	○	-	○
71	南街	病院	だいちリハビリテーション病院	九反田2番14号	○	-	○
72	南街	通所リハビリテーション	だいちリハビリテーション病院	九反田2番14号	○	-	○
73	南街	認可外保育施設	だいちリハビリテーション病院保育所	九反田2番14号	○	-	○
74	南街	保育所	南街保育園	九反田4-35	○	-	○
75	南街	地域密着型通所介護	ふれあいのさと結	九反田15-13	○	-	○
76	南街	地域密着型通所介護	デイサービスミカリ	九反田15-22	○	-	○
77	南街	専修学校(高等課程を置くもの)	ヒューマンビジネス専修学校	菜園場町7-13	○	-	○
78	南街	保育所	さえんば保育園	菜園場町9-4	○	-	○
79	南街	病院	高知記念病院	城見町4番13号	○	-	○
80	南街	認可外保育施設	夢工廠 しむた	城見町8-6	○	-	○
81	南街	地域密着型通所介護	デイサービスセンターウィークリハ	南はりまや町1丁目3番7号 サンコート南はりまや1階	○	-	○
82	南街	病院	下村病院	南はりまや町1丁目7番15号	○	-	○
83	南街	就労継続支援A型	リエール	南はりまや町1丁目17-1 ケンタッキービル1階西号室	○	-	○
84	南街	障害児通所支援事業の用に供する施設、放課後等デイサービス	放課後等デイサービス事業所アビリティキッズ	南はりまや町2丁目4番3号	○	-	○
85	南街	通所介護	デイサービスセンターウィークリハ南はりまや1F	南はりまや町2丁目7番8号 ウィークスビル1F	○	-	○
86	北街	病院	久病院	桜井町1丁目2番35号	○	-	○
87	北街	通所リハビリテーション	指定通所リハビリテーションさえんば	桜井町1丁目2番35号	○	-	○
88	北街	小規模保育施設	つくし保育園	桜井町1丁目5-31	○	-	○
89	北街	認定こども園	認定こども園桜井幼稚園	桜井町1丁目9-14	○	-	○
90	北街	認可外保育施設	さくら保育園	桜井町1丁目10-28	○	-	○
91	北街	認可外保育施設	都市型保育園ポララ-高知はりまや園	はりまや町1丁目5-1 デンツターミナルビル2F	○	-	○
92	北街	小規模保育施設	高知中央保育所	はりまや町1丁目11-13コーポハルマヤ1F	○	-	○
93	北街	放課後児童健全育成事業	はりまやアカデミー	はりまや町1丁目11-21	○	-	○
94	北街	学校	はりまや小学校	はりまや町2丁目14-8	○	-	○
95	北街	学校	はりまや小学校放課後子ども教室	はりまや町2丁目14-8	○	-	○
96	北街	放課後児童健全育成事業	はりまや小学校第一放課後児童クラブ	はりまや町2丁目14-8	○	-	○
97	北街	放課後児童健全育成事業	はりまや小学校第二放課後児童クラブ	はりまや町2丁目11-22 谷船ビル1F	○	-	○
98	北街	障害児通所支援事業の用に供する施設、放課後等デイサービス	はすてる	はりまや町3丁目3-3 GAIAビル5F	○	-	○
99	北街	地域活動支援センター	アートセンター画楽	はりまや町3丁目16番8号	○	-	○
100	北街	就労継続支援B型、障害者福祉サービス事業の用に供する施設	おしごと画楽	はりまや町3丁目16番8号	○	-	○
101	北街	認知症対応型共同生活介護	グループホーム朋楽	はりまや町3丁目16番8号	○	-	○
102	下知	認知症対応型通所介護	デイサービス33番地	宝永町10番21号	○	-	○
103	下知	生活介護、放課後等デイサービス、障害者福祉サービス事業の用に供する施設、障害児通所支援事業の用に供する施設	はあと33番地	弥生町3番16号	○	-	○
104	下知	就労継続支援B型、生活介護、障害者福祉サービス事業の用に供する施設	すずめ共同作業所	丸池町1番1-15号	○	-	○
105	下知	児童発達支援、放課後等デイサービス	すずめ児童デイ Basic	丸池町1番1-15号	○	-	○
106	下知	保育所	ちより保育園	丸池町9-55	○	-	○
107	下知	障害者福祉サービス事業の用に供する施設	サスケ設計工房高知	小倉町3番30号 フジグラン葛島店2階	○	-	○
108	下知	有料老人ホーム(住宅型)	住宅型有料老人ホーム介護館	東雲町4-10	○	-	○
109	下知	地域密着型通所介護	介護館2Fデイサービス	東雲町4-10	○	-	○
110	下知	共同生活援助、障害者福祉サービス事業の用に供する施設	グループホームひばらⅠ	東雲町8-9	○	-	○
111	下知	共同生活援助、障害者福祉サービス事業の用に供する施設	グループホームひばらⅡ	東雲町8-9	○	-	○
112	下知	通所介護	ツクイ高知東雲	東雲町8-43	○	-	○
113	下知	診療所(有床)	こんどうクリニック	日の出町1番11号	○	-	○
114	下知	学校	昭和小学校	日の出町7-61	○	-	○
115	下知	放課後児童健全育成事業	昭和小学校第一放課後児童クラブ	日の出町7-61	○	-	○
116	下知	放課後児童健全育成事業	昭和小学校第二放課後児童クラブ	日の出町7-61	○	-	○
117	下知	放課後児童健全育成事業	昭和小学校第三放課後児童クラブ	日の出町7-61	○	-	○
118	下知	認可外保育施設	國南病院託児所	知寄町1丁目1-32	○	-	○
119	下知	事業所内保育施設	ヤクルトこども保育園	知寄町1丁目4-7	○	-	○

要配慮者利用施設一覧(洪水・土砂・津波)

No.	大街	施設種別	施設名称	所在地	ハザードの有無		
					洪水(851)	土砂(195)	津波(646)
120	下知	病院	因南病院	知寄町1丁目5番15号	○	-	○
121	下知	介護医療院	因南病院介護医療院	知寄町1丁目5番15号	○	-	○
122	下知	小規模保育施設	夢工房 ちより	知寄町1丁目8-18-105	○	-	○
123	下知	放課後児童健全育成事業の用に供する施設	高知キッズアカデミー 1, 2	知寄町1丁目8-18-201, 107	○	-	○
124	下知	就労継続支援B型, 障害者福祉サービス事業の用に供する施設	ボーチカII	知寄町2丁目3番7号	○	-	○
125	下知	病院	医療法人厚仁会 土佐田村病院	福荷町11番20号	○	-	○
126	下知	介護医療院, 短期入所療養介護	介護医療院ときたむら	福荷町11番20号	○	-	○
127	下知	サービス付き高齢者向け住宅	おあしす青柳	若松町11-20	○	-	○
128	下知	通所リハビリテーション	通所リハビリテーション青柳	若松町11-20	○	-	○
129	下知	就労継続支援B型, 障害者福祉サービス事業の用に供する施設	みどり作業所	高橋3番25号	○	-	○
130	下知	通所介護	ニチイケアセンター高知	杉井流1番2号	○	-	○
131	下知	児童発達支援, 放課後等デイサービス, 障害児通所支援事業の用に供する施設	カラフル・ピース	杉井流16-5 徳ビル2階・3階	○	-	○
132	下知	障害児通所支援事業の用に供する施設, 放課後等デイサービス	ティーパーズ	杉井流16-5 徳ビル4階	○	-	○
133	下知	放課後等デイサービス	etoco	杉井流16-9	○	-	○
134	下知	サービス付き高齢者向け住宅	楽リハライフ高知 杉井流	杉井流16-15	○	-	○
135	下知	通所介護	楽リハデイサービスセンター高知杉井流	杉井流16-15	○	-	○
136	下知	地域密着型通所介護	デイステーションりんくす	杉井流26-11	○	-	○
137	下知	就労継続支援B型, 障害者福祉サービス事業の用に供する施設	ボーチカ	南金田5番6号	○	-	○
138	下知	病院	医療法人杏林会 高知ハーモニー・ホスピタル	南金田5番18号	○	-	○
139	下知	生活介護, 放課後等デイサービス	重症児・者デイサービスずらうと	南金田11番5号	○	-	○
140	下知	就労継続支援B型	ワークスマイル高知1	南金田28	○	-	○
141	下知	診療所(有床)	伊藤外科乳腺クリニック	礼場12番10号	○	-	○
142	下知	認定こども園	認定こども園やえもん幼稚園	礼場13-5	○	-	○
143	下知	認知症対応型共同生活介護	IMCグループホーム礼場ハウス	礼場14番3号	○	-	○
144	下知	通所介護	デイサービスセンターしのはら	南御座5-2	○	-	○
145	下知	認可外保育施設	ニチイキッズ 南御座保育園	南御座7-36	○	-	○
146	下知	認可外保育施設	すこやかフレンズ保育園	南御座9-14	○	-	○
147	下知	有料老人ホーム(介護付き), 特定施設入居者生活介護	介護付有料老人ホーム きずな	南御座10番13号	○	-	○
148	下知	地域子育て支援拠点施設	ママ	南御座90-1(高知萬屋書店3階)	○	-	○
149	下知	放課後等デイサービス, 障害児通所支援事業の用に供する施設	グッドスマイル高知	北御座11-13 2F	○	-	○
150	下知	児童発達支援, 障害児通所支援事業の用に供する施設, 放課後等デイサービス	Uプロセッション I・II/ミニプロ	北川添24-13 1F	○	-	○
151	下知	障害児通所支援事業の用に供する施設, 放課後等デイサービス	Uプロセッション I・II/ミニプロ	北川添24-13 2F	○	-	○
152	下知	認定こども園	認定こども園ひすた保育園	南川添2-5	○	-	○
153	下知	事業所内保育施設	Bebeひすた	南川添2-15	○	-	○
154	下知	児童発達支援, 放課後等デイサービス	多機能型療育支援センター & JOY【エンジョイ】 南川添店	南川添8番17号	○	-	○
155	下知	放課後等デイサービス	en able 2nd	南川添15-2	○	-	○
156	下知	特定施設入居者生活介護, 有料老人ホーム(介護付き)	有料老人ホーム とも	北久保2番39号	○	-	○
157	下知	地域密着型通所介護	デイサービスやえもん	北久保2番39号	○	-	○
158	下知	通所介護	デイサービスセンターリハライフ卸団地	南久保14番17号	○	-	○
159	下知	保育所	常盤保育園	南宝永町16-5	○	-	○
160	下知	病院	田村内科整形外科病院	二葉町10番10号	○	-	○
161	江ノ	病院	岡村病院	入明町1番5号	○	-	○
162	江ノ	認可外保育施設	にっしん幼稚園	入明町13-1	○	-	○
163	江ノ	病院	愛幸病院	入明町14番2号	○	-	○
164	江ノ	病院	木村病院	寿町8番8号	○	-	○
165	江ノ	介護医療院	介護医療院きたむら	寿町8番8号	○	-	○
166	江ノ	有料老人ホーム(住宅型)	有料老人ホームぐりーんれもん	中水道7-18	○	-	○
167	江ノ	通所介護	デイサービスむすび葉plus	中水道8番6号	○	-	○
168	江ノ	保育所	江ノ口保育園	中水道9-24	○	-	○
169	江ノ	小規模多機能型居宅介護	小規模多機能型居宅介護事業所さいわい	幸町6-4	○	-	○
170	江ノ	就労継続支援B型, 障害者福祉サービス事業の用に供する施設	Lifetime	伊勢崎町11番10号	○	-	○
171	江ノ	通所リハビリテーション	えだじけ整形外科通所リハビリテーション	伊勢崎町13番13号	○	-	○
172	江ノ	有料老人ホーム(住宅型)	ケアレジッド伊勢崎町	伊勢崎町15-22	○	-	○
173	江ノ	通所介護	デイサービス伊勢崎町	伊勢崎町15-22	○	-	○
174	江ノ	通所介護	デイサービスセンターおらんくの緑側	伊勢崎町7番19号	○	-	○
175	江ノ	学校	愛宕中学校	相模町1-54	○	-	○
176	江ノ	地域密着型通所介護	デイサービスふくわらい	相模町5番11号	○	-	○
177	江ノ	学校	一ツ橋小学校	吉田町4-10	○	-	○
178	江ノ	放課後児童健全育成事業	一ツ橋小学校第一放課後児童クラブ	吉田町4-10	○	-	○
179	江ノ	放課後児童健全育成事業	一ツ橋小学校第二放課後児童クラブ	吉田町4-10	○	-	○
180	江ノ	病院	新松田余 愛宕病院	愛宕町1丁目1番13号	○	-	○
181	江ノ	介護医療院, 病院	医療法人新松田余愛宕病院介護医療院	愛宕町1丁目1番13号	○	-	○
182	江ノ	幼稚園	あたご幼稚園	愛宕町3丁目8-11	○	-	○
183	江ノ	病院	高橋病院	愛宕町3丁目9番20号	○	-	○
184	江ノ	有料老人ホーム(介護付き), 特定施設入居者生活介護	よんでんライフケア高知	愛宕町3丁目11番38号	○	-	○
185	江ノ	通所介護	ニチイケアセンター愛宕	愛宕町4丁目17番7号	○	-	○
186	江ノ	病院	近森病院	大川筋1丁目1番16号	○	-	○
187	江ノ	認可外保育施設	愛宕病院 院内保育所	大川筋1丁目6-41大川筋マンション2F	○	-	○
188	江ノ	児童発達支援, 放課後等デイサービス, 障害児通所支援事業の用に供する施設	おひさまキッズ	大川筋2丁目1-39	○	-	○
189	江ノ	地域密着型通所介護	忠さんのデイサービス	大川筋2丁目8番4号	○	-	○
190	江ノ	認可外保育施設	キッズルーム あいあい	駅前町1-24	○	-	○
191	江ノ	サービス付き高齢者向け住宅	casaNとさ	駅前町1-24	○	-	○
192	江ノ	病院	高知病院	相生町1番35号	○	-	○
193	江ノ	介護老人保健施設, 短期入所療養介護, 通所リハビリテーション	介護老人保健施設あいおい	相生町1番35号	○	-	○
194	江ノ	児童養護施設	子供の家	相生町2番8号	○	-	○
195	江ノ	学校	城東中学校	江陽町1-20	○	-	○
196	江ノ	学校	江陽小学校	江陽町1-30	○	-	○
197	江ノ	放課後児童健全育成事業	江陽小学校第一放課後児童クラブ	江陽町1-30	○	-	○
198	江ノ	放課後児童健全育成事業	江陽小学校第二放課後児童クラブ	江陽町1-30	○	-	○
199	江ノ	認可外保育施設	近森病院 保育室とと	北本町1丁目1-28	○	-	○
200	江ノ	病院	近森オルソリハビリテーション病院	北本町1丁目2番6号	○	-	○
201	江ノ	地域密着型通所介護	デイサービス昇輝	北本町1丁目6番12号	○	-	○
202	江ノ	就労継続支援A型, 障害者福祉サービス事業の用に供する施設	オウソバス	北本町1丁目8-7	○	-	○
203	江ノ	就労継続支援B型, 障害者福祉サービス事業の用に供する施設	スワール	北本町1丁目8-7	○	-	○
204	江ノ	就労継続支援B型, 障害者福祉サービス事業の用に供する施設	しばてん大学農学部ひこばえ	北本町1丁目13番3号 上雅ビル2階	○	-	○
205	江ノ	認定こども園	認定こども園	北本町3丁目2-33	○	-	○
206	江ノ	認定こども園	認定こども園キッズ之助(丑之助学園分園)	北本町3丁目2-27	○	-	○
207	江ノ	認定こども園	認定こども園丑之助保育園(丑之助学園分園)	北本町3丁目5-10	○	-	○
208	江ノ	保育所	江陽保育園	北本町3丁目8-28	○	-	○
209	江ノ	就労継続支援B型, 生活介護, 障害者福祉サービス事業の用に供する施設, 障害児通所支援事業の用に供する施設	昭光園	北本町4丁目2番49号	○	-	○
210	江ノ	認知症対応型通所介護	デイサービスセンター映葉	北本町4丁目5番25号	○	-	○
211	江ノ	保育所	高知聖園マリア園	新本町1丁目7-25	○	-	○
212	江ノ	児童養護施設	高知聖園天使園	新本町1丁目7-30	○	-	○
213	江ノ	乳児院	高知聖園ベビーホーム	新本町1丁目7-30	○	-	○
214	江ノ	児童家庭支援センター	ふれんど	新本町1丁目7-30	○	-	○
215	江ノ	児童家庭支援センター	みその	新本町1丁目7-30(聖園ベビーホーム2階)	○	-	○
216	江ノ	学校	江ノ口小学校	新本町1丁目8-12	○	-	○
217	江ノ	放課後児童健全育成事業	江ノ口小学校第一放課後児童クラブ	新本町1丁目8-12	○	-	○
218	江ノ	放課後児童健全育成事業	江ノ口小学校第二放課後児童クラブ	新本町1丁目8-12	○	-	○
219	江ノ	通所リハビリテーション	駅前クリニック	新本町1丁目14-3 メディアパーク高知駅3階	○	-	○
220	江ノ	障害児通所支援事業の用に供する施設	もりの森メディアパーク高知駅	新本町1丁目14-3 メディアパーク高知駅4階	○	-	○
221	江ノ	学校	高知国際中学校(夜間学級)	新本町2丁目13-51	○	-	○
222	江ノ	学校	日高特別支援学校 高知しんほんまち分校	新本町2丁目13-51	○	-	○
223	江ノ	就労継続支援B型	ラッパ	新本町2丁目6番1号	○	-	○
224	江ノ	共同生活援助	ルミナーザ新本町I	新本町2丁目6番3-4号	○	-	○
225	江ノ	共同生活援助	ルミナーザ新本町II	新本町2丁目6番1号	○	-	○
226	江ノ	共同生活援助	ルミナーザ新本町III	新本町2丁目6番1号	○	-	○
227	江ノ	病院	土佐病院	新本町2丁目10番24号	○	-	○
228	江ノ	認可外保育施設	土佐病院 院内保育所	新本町2丁目10番24号	○	-	○
229	江ノ	就労継続支援B型, 障害者福祉サービス事業の用に供する施設	ラッパ	新本町2丁目10番24号	○	-	○
230	江ノ	共同生活援助, 障害者福祉サービス事業の用に供する施設	たんぽぽ	新本町2丁目15番20号	○	-	○
231	江ノ	共同生活援助, 障害者福祉サービス事業の用に供する施設	とま	新本町2丁目15番20号	○	-	○
232	江ノ	共同生活援助, 障害者福祉サービス事業の用に供する施設	ひまわり	新本町2丁目15番20号	○	-	○
233	江ノ	児童発達支援センター, 児童福祉施設	児童発達支援センターしんほんまち「あゆみ」	新本町2丁目15番22号	○	-	○
234	江ノ	障害児通所支援事業の用に供する施設, 放課後等デイサービス	児童発達支援センターしんほんまち「ふらっふ」	新本町2丁目15番22号	○	-	○
235	江ノ	認可外保育施設	Kid'sRoom いるかのジャンプ	新本町2丁目17-3 沢田コーポ102	○	-	○
236	江ノ	共同生活援助	おさかなのいえ2	昭和町1-6	○	-	○
237	江ノ	地域密着型通所介護	デイサービスにし	昭和町23-24	○	-	○

要配慮者利用施設一覧(洪水・土砂・津波)

No.	大街	施設種別	施設名称	所在地	ハザードの有無		
					洪水(851)	土砂(195)	津波(646)
238	江ノ川	認可外保育施設	和泉ベビーホーム	和泉町15-12	○	-	○
239	江ノ川	就労継続支援B型、障害者福祉サービス事業の用に供する施設	さんかく広場	和泉町15-16	○	-	○
240	江ノ川	地域活動支援センター	地域生活支援センター広場そよかぜ	和泉町15-16	○	-	○
241	江ノ川	共同生活援助、障害者福祉サービス事業の用に供する施設	ルミノーザ塩田Ⅰ	塩田町7番13号	○	-	○
242	江ノ川	共同生活援助	ルミノーザ塩田Ⅱ	塩田町7番13号	○	-	○
243	江ノ川	地域子育て支援拠点施設	こもれびテラス	塩田町18-10(保健福祉センター南1階)	○	-	○
244	江ノ川	小規模多機能型居宅介護	小規模多機能型居宅介護しおた	塩田町19-26	○	-	○
245	江ノ川	認知症対応型共同生活介護	グループホームやすらぎ	塩田町19-26	○	-	○
246	江ノ川	保育所	江の口東保育園	比島町1丁目10-17	○	-	○
247	江ノ川	有料老人ホーム(住宅型)	住宅型有料老人ホームひじま	比島町2丁目10-31	○	○	○
248	江ノ川	小規模多機能型居宅介護	小規模多機能型居宅介護ひじま	比島町2丁目10-31	○	○	○
249	江ノ川	共同生活援助、障害者福祉サービス事業の用に供する施設	ルミノーザ比島	比島町3丁目15-5	○	-	○
250	江ノ川	就労継続支援B型、障害者福祉サービス事業の用に供する施設	就労継続支援B型おさかなくらぶ	比島町3丁目19番8号	○	-	○
251	江ノ川	共同生活援助	おさかなのいえ1	比島町4丁目5番34号	○	-	○
252	江ノ川	有料老人ホーム(介護付き)、地域密着型特定施設入居者生活介護	特定施設みやびの里	比島町4丁目6番9号	○	-	○
253	江ノ川	病院	医療法人に菜舎島津病院	比島町4丁目6番22号	○	-	○
254	江ノ川	通所リハビリテーション	島津病院通所リハビリテーション	比島町4丁目5番27号	○	-	○
255	江ノ川	認可外保育施設	島津病院 託児所たんぽぽ	比島町4丁目7-13	○	-	○
256	江ノ川	学校	太平洋学園高等学校	栄田町1丁目3番8号	○	-	○
257	江ノ川	通所リハビリテーション	通所リハビリテーションみなみの風	栄田町3丁目7番1号	○	-	○
258	江ノ川	放課後等デイサービス	こどもサポートセンターワクトレ	栄田町3丁目7-6 ANGEL-A 2階北	○	-	○
259	小高坂	障害者福祉サービス事業の用に供する施設	にじいろホーム上町Ⅰ	井口町11	○	-	○
260	小高坂	障害者福祉サービス事業の用に供する施設	にじいろホーム上町Ⅱ	井口町11	○	-	○
261	小高坂	障害者福祉サービス事業の用に供する施設	生活介護事業所 にじいろホーム上町	井口町11	○	-	○
262	小高坂	障害者福祉サービス事業の用に供する施設	短期入所事業所 にじいろホーム上町	井口町11	○	-	○
263	小高坂	障害者福祉サービス事業の用に供する施設	介護隣2	宮前町81	○	-	○
264	小高坂	保育所	宮前保育園	宮前町139-2	○	○	○
265	小高坂	病児保育	ばんぶふさん	宮前町139-2	○	○	○
266	小高坂	障害児通所支援事業の用に供する施設	COMPASS発達支援センター高知 Jr	西町86-1	○	-	○
267	小高坂	認知症対応型共同生活介護	グループホーム西町	西町115	○	-	○
268	小高坂	老人福祉施設	中央老人福祉センター	大窪町1番30号	○	-	○
269	小高坂	学校	城西中学校	大窪町3-4	○	-	○
270	小高坂	障害児通所支援事業の用に供する施設	多機能型療育支援センター&JOY(エンジョイ)本店	大窪町6番11号 Plus ONE's Hills	○	-	○
271	小高坂	学校	盲学校	大窪町6-32	○	-	○
272	小高坂	病児保育	キュービッドハウス	大窪町37	○	-	○
273	小高坂	病院	細木病院	大窪町37	○	-	○
274	小高坂	通所リハビリテーション	老人デイケアゆうゆう	大窪町37	○	-	○
275	小高坂	障害児通所支援事業の用に供する施設	もりもりの森	大窪町61番地 奏ビル2階3階	○	-	○
276	小高坂	保育所	小高坂双葉園保育園	山ノ端町5	○	-	○
277	小高坂	認可外保育施設	細木病院保育所チャイルドルームほそぎ	山ノ端町5-4	○	-	○
278	小高坂	認可外保育施設	キッズイングリッシュガーデン(幼稚園)	榎馬場3-24	○	-	○
279	小高坂	学校	高知小津高等学校	城北町1-14	○	-	○
280	小高坂	地域密着型通所介護	デイサービスセンターいこう家	宝町15番9号	○	-	○
281	小高坂	就労継続支援A型、障害者福祉サービス事業の用に供する施設	TOY connections	小津町3-19 生涯学習健康センターキラヴィ 1階	○	-	○
282	小高坂	学校	高知大学教育学部附属小学校	小津町10-26	○	-	○
283	小高坂	学校	高知大学教育学部附属中学校	小津町10-26	○	-	○
284	小高坂	幼稚園	高知大学教育学部附属幼稚園	小津町10-26	○	-	○
285	小高坂	地域活動支援センター	福祉ショップハートフル事業所	越前町1丁目4-6	○	-	○
286	小高坂	就労継続支援B型、障害者福祉サービス事業の用に供する施設	ライフ・ステージ 第2あおぞら	越前町2丁目10-21	○	-	○
287	小高坂	障害者福祉サービス事業の用に供する施設	ライフ・ステージ 第2あおぞら	越前町2丁目13-12	○	-	○
288	小高坂	就労継続支援A型、就労継続支援B型、障害者福祉サービス事業の用に供する施設	こだか障害者支援センター	越前町2丁目4-5	○	-	○
289	小高坂	身体障害者社会参加支援施設	高知県聴覚障害者情報センター	越前町2丁目4-5 小高坂更生センター3階	○	-	○
290	小高坂	共同生活援助、障害者福祉サービス事業の用に供する施設	くすのき寮	越前町2丁目4-11	○	-	○
291	小高坂	通所介護	デイサービスセンターリハライフ新屋敷	新屋敷1丁目7-7	○	-	○
292	小高坂	学校	小高坂小学校	新屋敷1丁目11-5	○	-	○
293	小高坂	放課後児童健全育成事業	小高坂小学校第一放課後児童クラブ	新屋敷1丁目11-5	○	-	○
294	小高坂	放課後児童健全育成事業	小高坂小学校第二放課後児童クラブ	新屋敷1丁目11-5	○	-	○
295	小高坂	地域密着型通所介護	ハッピーライフゆたか	新屋敷1丁目18-15	○	-	○
296	小高坂	保育所	小高坂保育園	新屋敷2丁目18-45	○	-	○
297	小高坂	複合型サービス(看護小規模多機能型居宅介護)	指定看護小規模多機能型居宅介護であい	八反町1丁目3番8号	○	-	○
298	小高坂	学校	城北中学校	八反町1丁目8-14	○	-	○
299	小高坂	児童発達支援、障害児通所支援事業の用に供する施設、放課後等デイサービス	児童発達支援「放課後等デイサービスアルペン清和 万々教室	八反町2丁目12-15	○	-	○
300	旭街	認知症対応型共同生活介護	グループホーム絆・いっだて	東城山町115番地5	○	-	○
301	旭街	認知症対応型通所介護	シェアデイ絆・いっだて	東城山町115番地5	○	-	○
302	旭街	短期入所生活介護	ショートステイソレイユ	東城山町163-1	○	-	○
303	旭街	有料老人ホーム	有料老人ホームソレイユこうち	東城山町163-1	○	-	○
304	旭街	通所介護	リハビリソレイユ	東城山町163-1	○	-	○
305	旭街	認定こども園	認定こども園杉の子第2幼稚園	城山町180-1	○	-	○
306	旭街	病院	高知徳川病院	城山町270	○	-	○
307	旭街	認可外保育施設	高知徳川病院託児所ひよこ	城山町270	○	-	○
308	旭街	共同生活援助	障がい者グループホームLOOP東石立	東石立町72番地	○	-	○
309	旭街	地域密着型通所介護	ファンベース石立	東石立町77番地	○	-	○
310	旭街	保育所	石立保育園	東石立町138-1	○	-	○
311	旭街	学校	高知北高等学校	東石立町160	○	-	○
312	旭街	障害者福祉サービス事業の用に供する施設	やまもも寮	石立町104-15	○	-	○
313	旭街	地域密着型通所介護	デイサービススタイル	玉水町79	○	-	○
314	旭街	有料老人ホーム	しもじま	下島町11番7号	○	-	○
315	旭街	認知症対応型共同生活介護	あさひ	下島町11番7号	○	-	○
316	旭街	有料老人ホーム、地域密着型特定施設入居者生活介護	やまむら	下島町11番7号	○	-	○
317	旭街	病院	山村病院	下島町106番地	○	-	○
318	旭街	介護医療院	山村介護医療院	下島町106番地	○	-	○
319	旭街	病院	町田病院	旭町1丁目104番地	○	-	○
320	旭街	障害者福祉サービス事業の用に供する施設	指定就労継続支援B型事業所さすな	旭町2丁目21-6	○	-	○
321	旭街	身体障害者社会参加支援施設	高知市障害者福祉センター	旭町2丁目21-6障害者福祉センター2階	○	-	○
322	旭街	保育所	旭保育園	旭町2丁目8-12	○	-	○
323	旭街	通所介護	デイサービスいこいの森	旭町2丁目38-5	○	-	○
324	旭街	認知症対応型共同生活介護	グループホームいこいの森	旭町2丁目38-5	○	-	○
325	旭街	サービス付き高齢者向け住宅	いこいの森プラス	旭町3丁目3番地	○	-	○
326	旭街	保育所	愛育会保育園	赤石町61	○	-	○
327	旭街	障害者福祉サービス事業の用に供する施設	障害者福祉サービス事業所あさひ・はばたき	赤石町73-2	○	-	○
328	旭街	障害者福祉サービス事業の用に供する施設	とてとあさひ	旭駅前町28番地1	○	-	○
329	旭街	有料老人ホーム、特定施設入居者生活介護	有料老人ホーム/バンガード元町	南元町3-4	○	-	○
330	旭街	地域密着型通所介護	デイサービスこころ	南元町3-4	○	-	○
331	旭街	有料老人ホーム	住宅型有料老人ホームあさひの里	南元町85番地	○	-	○
332	旭街	通所介護	デイサービスあさひの里	南元町85番地	○	-	○
333	旭街	学校	旭小学校	本宮町15	○	-	○
334	旭街	放課後児童健全育成事業の用に供する施設	旭小学校放第一課後児童クラブ	本宮町15	○	-	○
335	旭街	放課後児童健全育成事業の用に供する施設	旭小学校放第二課後児童クラブ	本宮町15	○	-	○
336	旭街	障害者福祉サービス事業の用に供する施設	せるぼ	本宮町105番地25	○	-	○
337	旭街	学校	高知特別支援学校	本宮町125	○	-	○
338	旭街	地域密着型通所介護	デイサービスなでしこ鏡川	本宮町224番地	○	-	○
339	旭街	共同生活援助	Tonnettostriatto	上本宮町247番地8	○	-	○
340	旭街	共同生活援助	hopecometruie	上本宮町247番地13	○	-	○
341	旭街	学校	高知商業高等学校	大谷6番地	-	-	-
342	旭街	児童発達支援、放課後等デイサービス	もみのきっず	鳥越1-1	-	-	-
343	旭街	通所介護	通所介護あゆみ道場	鳥越1-1	-	-	-
344	旭街	保育所	塚ノ原保育園	塚ノ原197	-	-	-
345	旭街	保育所	ポッポ保育園	旭天神町153-3	○	-	○
346	旭街	障害者福祉サービス事業の用に供する施設	すずめ旭天神センター	旭天神町301番地	-	-	-
347	旭街	障害者福祉サービス事業の用に供する施設	すずめ旭天神センター	北端町69番7	-	-	-
348	旭街	学校	旭東小学校	北端町50	○	-	○
349	旭街	放課後児童健全育成事業の用に供する施設	旭東小学校第一放課後児童クラブ	北端町50	○	-	○
350	旭街	放課後児童健全育成事業の用に供する施設	旭東小学校第二放課後児童クラブ	北端町50	○	-	○
351	旭街	幼稚園	高知学園短期大学附属高知幼稚園	北端町100	○	-	○
352	旭街	認可外保育施設	高知学園短期大学附属認可外保育所	北端町100	○	-	○
353	旭街	学校	高知小学校	北端町100	○	-	○
354	旭街	学校	高知中学・高等学校	北端町100	○	-	○
355	旭街	学校	横内小学校	横内242-12	-	-	-
356	旭街	放課後児童健全育成事業の用に供する施設	横内小学校第一放課後児童クラブ	横内242-12	-	-	-
357	旭街	放課後児童健全育成事業の用に供する施設	横内小学校第二放課後児童クラブ	横内242-12	-	-	-
358	旭街	放課後児童健全育成事業の用に供する施設	横内小学校第三放課後児童クラブ	横内242-12	-	-	-

要配慮者利用施設一覧(洪水・土砂・津波)

No.	大街	施設種別	施設名称	所在地	ハザードの有無		
					洪水(851)	土砂(195)	津波(646)
359	旭街	放課後児童健全育成事業の用に供する施設	横内小学校第四放課後児童クラブ	横内242-12	-	○	-
360	旭街	学校	旭中学校	口細山164-1	-	○	-
361	旭街	病院	高知生協病院	口細山206-9	-	○	-
362	旭街	通所介護	デイサービスせいきょうぬく	口細山206-9	-	○	-
363	旭街	保育所	福井保育園	福井町2031-8	-	○	-
364	旭街	養護老人ホーム	福寿園	福井町748	-	○	-
365	旭街	通所介護、短期入所生活介護	高知ケアセンターそよ風	福井町805番地4	○	-	-
366	旭街	通所介護	通所介護事業所ポットラック	福井町824番地5	○	-	-
367	潮江	小規模多機能型居宅介護	小規模多機能ホームゆい	土居町7番1号	○	-	-
368	潮江	養護老人ホーム(住宅型)	住宅型有料老人ホームうらら	土居町7番1号	○	-	-
369	潮江	病院	潮江高橋病院	土居町9番18号	○	-	-
370	潮江	介護老人保健施設、短期入所療養介護、通所リハビリテーション	介護老人保健施設梅壽苑	土居町9番18号	○	-	-
371	潮江	保育所	潮江双葉園保育園	潮新町1丁目7-21	○	-	-
372	潮江	地域密着型通所介護	デイサービスひらり	潮新町1丁目11-29	○	-	-
373	潮江	共同生活援助、障害者福祉サービス事業の用に供する施設	グループホームすみれ	潮新町1丁目11-31	○	-	-
374	潮江	学校	潮江東小学校	潮新町2丁目1-54	○	-	-
375	潮江	放課後児童健全育成事業	潮江東小学校第一放課後児童クラブ	潮新町2丁目1-54	○	-	-
376	潮江	放課後児童健全育成事業	潮江東小学校第二放課後児童クラブ	潮新町2丁目1-54	○	-	-
377	潮江	保育所	潮江第二双葉園保育園	仲田町1-13	○	-	-
378	潮江	地域密着型通所介護	デイサービスセンターはる棧橋	仲田町5番24号	○	-	-
379	潮江	通所介護	デイサービスセンターハライフプラス	仲田町6番24号	○	-	-
380	潮江	通所介護	デイサービスセンターハライフ	仲田町7番11号	○	-	-
381	潮江	共同生活援助	すずめのお宿Ⅳ	仲田町16番14号	○	-	-
382	潮江	地域密着型通所介護	デイサービススタイル潮江	北新田町8-20	○	-	-
383	潮江	障害児通所支援事業の用に供する施設、放課後等デイサービス	放課後等デイサービスほっと	北新田町10-15	○	-	-
384	潮江	地域密着型通所介護	IMCデイサービス北新田	北新田町17番3号 コーポマルベリ北新田	○	-	-
385	潮江	通所介護	アシストジャパンデイサービスセンター7号館	北新田町18-30	○	-	-
386	潮江	障害児通所支援事業の用に供する施設、放課後等デイサービス	おひさまキッズ2号館	新田町13-4	○	-	-
387	潮江	障害者福祉サービス事業の用に供する施設	就労継続支援b型事業所アルコ	梅ノ辻1番6号リヴィエラ梅ノ辻	○	-	-
388	潮江	通所介護	リハビリ型デイサービス「めぐり」	梅ノ辻2番6号	○	-	-
389	潮江	就労移行支援	ワークスみらい高知1	梅ノ辻4-1	○	-	-
390	潮江	認知症対応型共同生活介護	グループホームうしおえ	梅ノ辻7-2	○	-	-
391	潮江	通所介護	デイサービスセンター梅一輪	梅ノ辻8-7	○	-	-
392	潮江	地域活動支援センター	発達障害者就労支援センターこうちMIRAIZ	梅ノ辻9-9	○	-	-
393	潮江	共同生活援助	グループホームクランセ	棧橋通1丁目4-23	○	-	-
394	潮江	有料老人ホーム(住宅型)	有料老人ホームつばさ	棧橋通1丁目7番18号	○	-	-
395	潮江	有料老人ホーム(住宅型)	有料老人ホームつばさ	棧橋通1丁目7番18号	○	-	-
396	潮江	通所リハビリテーション	デイケアサービスつばさ	棧橋通1丁目12-17	○	-	-
397	潮江	有料老人ホーム(住宅型)	住宅型有料老人ホーム ヴィラ棧橋	棧橋通1丁目12-17	○	-	-
398	潮江	通所介護	デイサービスゆらり	棧橋通1丁目12-17	○	-	-
399	潮江	認知症対応型共同生活介護	グループホーム和嬉堂蓬	棧橋通1丁目12-17	○	-	-
400	潮江	共同生活援助	グループホームリバープール	棧橋通1丁目13-1	○	-	-
401	潮江	共同生活援助	リバープールⅡ	棧橋通1丁目13-1	○	-	-
402	潮江	学校	高知工業高等学校	棧橋通2丁目11-6	○	-	-
403	潮江	就労継続支援B型、障害者福祉サービス事業の用に供する施設	広場さんぱし	棧橋通2丁目7-3	○	-	-
404	潮江	地域活動支援センター	広場そよかぜ	棧橋通2丁目7-3	○	-	-
405	潮江	就労移行支援、就労継続支援B型、障害者福祉サービス事業の用に供する施設	サポートびあ	棧橋通3丁目10-14	○	-	-
406	潮江	就労継続支援B型、障害者福祉サービス事業の用に供する施設	就労継続支援B型事業所ウエムアイ	棧橋通3丁目14-11 田中ビル2階	○	-	-
407	潮江	障害児通所支援事業の用に供する施設	音楽特化型 児童発達支援・放課後等デイサービス くおれ	棧橋通4丁目12番36号 ウィンビル2階	○	-	-
408	潮江	認知症対応型共同生活介護	グループホームステラ	棧橋通5丁目6番12号	○	-	-
409	潮江	共同生活援助、障害者福祉サービス事業の用に供する施設	グループホームみらいⅣ	天神町4番8号 2階・3階	○	-	-
410	潮江	共同生活援助	グループホームフレンド	天神町14-26	○	-	-
411	潮江	共同生活援助	フレンドⅡ	天神町14-26	○	-	-
412	潮江	保育所	華山保育園	華山町8-17	○	○	-
413	潮江	学校	土佐中・高等学校	塩屋崎町1丁目1-10	○	-	-
414	潮江	学校	潮江中学校	塩屋崎町1丁目2-20	○	-	-
415	潮江	保育所	のぞみ保育園	塩屋崎町2丁目4-6	○	○	-
416	潮江	就労継続支援B型、障害者福祉サービス事業の用に供する施設	青い空	塩屋崎町2丁目12-42	○	-	-
417	潮江	共同生活援助、障害者福祉サービス事業の用に供する施設	フィオーレ百石町	百石町1丁目6番23号	○	-	-
418	潮江	通所リハビリテーション	通所リハビリテーションよむら	百石町2丁目2-1	○	-	-
419	潮江	学校	潮江小学校	百石町2丁目4-40	○	-	-
420	潮江	放課後児童健全育成事業	潮江小学校第一放課後児童クラブ	百石町2丁目4-40	○	-	-
421	潮江	放課後児童健全育成事業	潮江小学校第二放課後児童クラブ	百石町2丁目4-40	○	-	-
422	潮江	地域子育て支援センター、地域子育て支援拠点施設	あい	百石町2丁目18-25	○	-	-
423	潮江	母子生活支援施設	ちくさ	百石町2丁目18-25	○	-	-
424	潮江	共同生活援助、障害者福祉サービス事業の用に供する施設	グループホームみらいⅠ	百石町2丁目34-7 2階	○	-	-
425	潮江	共同生活援助、障害者福祉サービス事業の用に供する施設	グループホームみらいⅢ	百石町2丁目34-7 3階	○	-	-
426	潮江	就労継続支援B型、障害者福祉サービス事業の用に供する施設	作業所みまわり	百石町3丁目1番30号	○	-	-
427	潮江	生活介護、障害者福祉サービス事業の用に供する施設	南部障害者福祉センター 指定生活介護事業所	百石町3丁目1番30号	○	-	-
428	潮江	通所介護	南部障害者福祉センター 指定共生型通所介護事業所	百石町3丁目1番30号	○	-	-
429	潮江	保育所	ふく園	百石町3丁目7-7	○	-	-
430	潮江	認可外保育施設	ベビールームくれよんハウス	百石町3丁目17-5	○	-	-
431	潮江	認定こども園	認定こども園潮幼稚園・うしお保育園	百石町4丁目2-16	○	-	-
432	潮江	共同生活援助、障害者福祉サービス事業の用に供する施設	グループホームみらいⅡ	百石町4丁目4-3	○	-	-
433	潮江	地域密着型通所介護	デイサービスむすび	百石町4丁目11番2号	○	-	-
434	潮江	共同生活援助、障害者福祉サービス事業の用に供する施設	共同生活援助事業所虹の夢Ⅲ	南竹島町2-45	○	-	-
435	潮江	地域密着型通所介護	デイサービスせいきょうやまも	南竹島町4-5	○	-	-
436	潮江	地域密着型通所介護	デイサービスケア・ハ	南竹島町6番地28	○	-	-
437	潮江	就労継続支援B型、障害者福祉サービス事業の用に供する施設	就労支援事業所フィオーレ高知	南竹島町16番地9	○	-	-
438	潮江	放課後等デイサービス	放課後等デイサービス ウィズ北竹島	北竹島町248-2	○	-	-
439	潮江	認定こども園	くるみ幼稚園	北竹島町383	○	-	-
440	潮江	児童発達支援、放課後等デイサービス、障害児通所支援事業の用に供する施設	空色キッズ	高見町192-22	○	○	-
441	潮江	就労継続支援B型	就労支援事業所フィオーレ高知	高見町200-1	○	○	-
442	潮江	学校	潮江南小学校	高見町248-1	○	○	-
443	潮江	放課後児童健全育成事業	潮江南小学校第一放課後児童クラブ	高見町248-1	○	○	-
444	潮江	放課後児童健全育成事業	潮江南小学校第二放課後児童クラブ	高見町248-1	○	○	-
445	潮江	保育所	港学保育園	六泉寺町22	○	-	-
446	潮江	地域子育て支援センター、地域子育て支援拠点施設	いるかひろば	六泉寺町22(港学保育園内)	○	-	-
447	潮江	地域密着型通所介護	らくらくデイサービス	六泉寺町87番10 キャロットハウス1F	○	-	-
448	潮江	学校	土佐塾中・高等学校	北中山85	-	○	-
449	潮江	児童館、児童福祉施設	小石木児童館	小石木町192-8	○	-	-
450	潮江	老人福祉施設	小石木老人福祉センター	小石木町192-8	○	-	-
451	潮江	児童発達支援、放課後等デイサービス、障害児通所支援事業の用に供する施設	忠さんのデイサービス	大原町84-1	○	-	-
452	潮江	地域密着型通所介護	IMCデイサービスおはら	大原町88-2	○	-	-
453	潮江	認知症対応型共同生活介護	IMCグループホーム大原	大原町88-2	○	-	-
454	潮江	地域密着型通所介護	デイサービスいろり	大原町89	○	-	-
455	潮江	就労継続支援A型、就労継続支援B型、障害者福祉サービス事業の用に供する施設	ワークスみらい高知4(甘味茶寮さくらさく。)	大原町109	○	-	-
456	潮江	学校	高知江の口特別支援学校	大原町120-5	○	-	-
457	潮江	保育所	城南保育園	竹島町158-1	○	-	-
458	潮江	保育所	高知愛児園	竹島町28-2	○	-	-
459	潮江	保育所	城山保育園	河ノ瀬町102-4	○	○	-
460	潮江	通所介護	サバティ高知河ノ瀬店	南河ノ瀬町1-2	○	-	-
461	潮江	保育所	河ノ瀬保育園	南河ノ瀬町8-9	○	-	-
462	潮江	児童館	河ノ瀬児童館	南河ノ瀬町33	○	-	-
463	潮江	地域密着型通所介護	宅老所・デイサービス朱夏	南河ノ瀬町44番6	○	-	-
464	潮江	地域密着型通所介護	高知県・高知市病院企業団立高知医療センター	池2125番地1	-	○	-
465	潮江	地域密着型通所介護	デイサービスわたぼうし仁井田	仁井田674-4	-	-	-
466	潮江	地域密着型通所介護	デイサービスマイ・ガーデン	仁井田767-2	-	-	-
467	潮江	児童養護施設	南海少年寮	仁井田845-5	-	-	-
468	潮江	保育所	三里保育園	仁井田925-1	-	-	-
469	潮江	学校	三里小学校	仁井田1356	-	-	-
470	潮江	放課後児童健全育成事業	三里小学校放課後児童クラブ	仁井田1356	-	○	-
471	潮江	介護老人保健施設、短期入所療養介護、通所リハビリテーション	老人保健施設シルバーマリン	仁井田1612-21	-	-	-
472	潮江	認可外保育施設	海里マリン病院 マリン保育室	仁井田1612-21	-	-	-
473	潮江	病院	海里マリン病院	仁井田1617-5	-	-	-
474	潮江	ケアハウス	ケアハウスハルマリン	仁井田1618-18	-	-	-
475	潮江	介護老人福祉施設	特別養護老人ホーム海の里	仁井田1618-18	-	-	-
476	潮江	短期入所生活介護	短期入所生活介護事業所海の里	仁井田1618-18	-	-	-
477	潮江	通所介護	通所介護事業所なぎさ	仁井田1618-18	-	-	-

要配慮者利用施設一覧(洪水・土砂・津波)

No.	大街	施設種別	施設名称	所在地	ハザードの有無		
					洪水(851)	土砂(195)	津波(646)
477	三里	認定こども園	認定こども園みさと幼稚園	仁井田2075	-	-	○
478	三里	有料老人ホーム(住宅型)	有料老人ホームゆりぐるまの里	仁井田2158-1	-	○	-
479	三里	学校	三里中学校	仁井田3363	-	-	○
480	三里	共同生活援助	すずめ三里ホーム	仁井田4212番地1	-	-	○
481	三里	小規模多機能型居宅介護	小規模多機能型居宅介護事業所大平山	仁井田4350-2	-	-	○
482	三里	通所介護	デイサービス・アートケア仁井田	仁井田4639番地2 アートケア・ホーム仁井田1号館	-	-	○
483	三里	保育所	種崎保育園	仁井田4645	-	-	○
484	三里	就労継続支援B型	オーシャンクラブ	種崎593	-	-	○
485	三里	認知症対応型共同生活介護	グループホーム南十字星	種崎593	-	-	○
486	三里	地域密着型通所介護	デイサービスわたぼうしー種崎一	種崎699-18	-	-	○
487	三里	養護老人ホーム、特定施設入居者生活介護	千松園	十津2丁目12-1	-	-	○
488	三里	保護施設	救護施設 浦戸園	十津2丁目12-2	-	-	○
489	三里	学校	十津小学校	十津4丁目27-1	-	-	○
490	三里	放課後児童健全育成事業の用に供する施設	十津小学校第一放課後児童クラブ	十津4丁目27-1	-	-	○
491	三里	放課後児童健全育成事業の用に供する施設	十津小学校第二放課後児童クラブ	十津4丁目27-1	-	-	○
492	三里	保育所	十津保育園	十津5丁目1-1	-	-	○
493	五台山	保育所	五台山吸江保育園	吸江111-6	-	-	○
494	五台山	就労継続支援B型、障害者福祉サービス事業の用に供する施設	すずめ通所センター	五台山406番地10	○	○	○
495	五台山	保育所	五台山保育園	五台山3360	-	-	○
496	五台山	学校	五台山小学校	五台山3371	-	-	○
497	五台山	放課後児童健全育成事業の用に供する施設	五台山小学校放課後児童クラブ	五台山3371	-	-	○
498	五台山	介護老人福祉施設、短期入所生活介護	介護老人福祉施設早敷	五台山3780-1	○	-	○
499	五台山	通所介護	デイサービスセンター樹蔭	五台山3780-1	○	-	○
500	五台山	学校	青柳中学校	五台山3923	○	-	○
501	五台山	認定こども園	認定こども園高須第2幼稚園	屋頭19	○	-	○
502	高須	病院	高知厚生病院	葛島1丁目9-50	○	-	○
503	高須	通所リハビリテーション	高知厚生病院通所リハビリテーションこうせい	葛島1丁目9-50	○	-	○
504	高須	介護老人保健施設、短期入所療養介護、通所リハビリテーション	介護老人保健施設こうせい	葛島1丁目9-50	○	-	○
505	高須	複合型サービス(看護小規模多機能型居宅介護)	看護小規模多機能型居宅介護こうせい	葛島2丁目5番12号	○	-	○
506	高須	有料老人ホーム(住宅型)	住宅型有料老人ホームこうせい	葛島2丁目5番12号	○	-	○
507	高須	放課後等デイサービス、障害児通所支援事業の用に供する施設	放課後等デイサービス ママズ クラブ	葛島4丁目1番30号2F	○	-	○
508	高須	小規模保育施設	葛島保育園キッズルームなないろの森	葛島4丁目2-24 1F	○	-	○
509	高須	児童発達支援、放課後等デイサービス、障害児通所支援事業の用に供する施設	ポルカ	葛島4丁目2-24	○	-	○
510	高須	認知症対応型共同生活介護	グループホームかづらしま	葛島4丁目2番36号	○	-	○
511	高須	認定こども園	認定こども園葛島保育園	葛島4丁目2-41	○	-	○
512	高須	生活介護、障害者福祉サービス事業の用に供する施設	東部障害福祉センター「ゆう」	葛島4丁目3-3	○	-	○
513	高須	地域子育て支援センター、地域子育て支援拠点施設	くすくすひろば	葛島4丁目3-3(東部健康福祉センター内)	○	-	○
514	高須	診療所(有床)	青木脳神経外科形成外科	高須新町1丁目6番26号	○	-	○
515	高須	通所介護	デイサービスセンターリハライフ高須	高須新町2丁目1番40号	○	-	○
516	高須	保育所	高須保育園	高須新町2丁目2-10	○	-	○
517	高須	通所介護	ジョイリハ高須	高須新町3丁目1番20号	○	-	○
518	高須	放課後等デイサービス、障害児通所支援事業の用に供する施設	キッズたふれんず	高須新町4丁目2-27	○	-	○
519	高須	診療所(有床)	フレッククリニック	高須新町4丁目3番20号	○	-	○
520	高須	就労継続支援B型、障害者福祉サービス事業の用に供する施設	野いちごの場所	高須本町5-32	○	-	○
521	高須	認定こども園	高須幼稚園	高須本町11-12	-	○	○
522	高須	学校	高須小学校	高須1丁目1-55	○	-	○
523	高須	放課後児童健全育成事業	高須小学校第一放課後児童クラブ	高須1丁目1-55	○	-	○
524	高須	放課後児童健全育成事業	高須小学校第三放課後児童クラブ	高須1丁目1-55	○	-	○
525	高須	放課後児童健全育成事業	高須小学校第二放課後児童クラブ	高須1丁目1-55	○	-	○
526	高須	児童発達支援、放課後等デイサービス、障害児通所支援事業の用に供する施設	COMPASS発達支援センター高知	高須1丁目16-24	○	-	○
527	高須	保育所	新木保育園	高須2丁目4-10	○	-	○
528	高須	通所介護	デイサービススタイル高須	高須2丁目13-1	○	-	○
529	高須	認知症対応型共同生活介護	IMCグループホーム高須	高須2丁目14-7	○	-	○
530	高須	地域密着型通所介護	IMCデイサービス高須	高須2丁目14-7	○	-	○
531	高須	放課後児童健全育成事業	たかすつ	高須2丁目14-15 VIRAGE TAKASU 1階	○	-	○
532	高須	放課後等デイサービス、障害児通所支援事業の用に供する施設	ルート	高須2丁目17番15号 吉田ビル2階	○	-	○
533	高須	共同生活援助、障害者福祉サービス事業の用に供する施設	グループホームドリームハウス寿	高須東町14-4 ドリームハウスⅡ	○	-	○
534	布師田	介護老人福祉施設、短期入所生活介護	介護老人福祉施設グランボヌール	布師田字宮ノ辺1362番	○	-	○
535	布師田	障害者福祉サービス事業の用に供する施設	短期入所生活介護事業所グランボヌール	布師田字宮ノ辺1362番	○	-	○
536	布師田	通所介護	通所介護事業所グランボヌール	布師田字宮ノ辺1362番	○	-	○
537	布師田	障害児通所支援事業の用に供する施設	重症心身障害児通所事業所デイサービスセンター幸のついで	布師田1664-21	○	-	○
538	布師田	児童養護施設	愛仁園	布師田1711	-	-	○
539	布師田	学校	布師田小学校	布師田1781-1	○	-	○
540	布師田	学校	布師田小学校放課後子ども教室	布師田1781-1	○	-	○
541	布師田	保育所	布師田保育園	布師田1867	○	-	○
542	布師田	地域密着型通所介護	デイサービス愛結こうち	布師田3591-5	○	-	○
543	布師田	就労継続支援A型	クウォール	布師田3976-4	○	-	○
544	一宮	小規模保育施設	久重保育園	久礼野906-1	-	-	○
545	一宮	学校	久重小学校	久礼野2340-2	-	-	○
546	一宮	学校	久重小学校放課後子ども教室	久礼野2340-2	-	-	○
547	一宮	放課後等デイサービス、障害児通所支援事業の用に供する施設	SMILE PLUS baum(旧・スマイルプラス大橋通)	箱野西町2丁目1-13	○	-	○
548	一宮	保育所	ひなぎ保育園	箱野西町3丁目10-29	○	-	○
549	一宮	保育所	東泰泉寺保育所	箱野北町1丁目2-1	○	-	○
550	一宮	保育所	あざみの保育園	箱野北町2丁目7-5	○	-	○
551	一宮	地域子育て支援センター	たんぽぽ	箱野北町2丁目7-5(あざみの保育園内)	○	-	○
552	一宮	病院	ひなぎの病院	箱野北町2丁目10番53号	○	-	○
553	一宮	地域密着型通所介護	デイサービスきらら	箱野北町2丁目12番34号	○	-	○
554	一宮	介護老人福祉施設、短期入所生活介護	特別養護老人ホームあざみの里	箱野北町2丁目25-8	-	-	○
555	一宮	障害者福祉サービス事業の用に供する施設	短期入所生活介護事業所あざみの里	箱野北町2丁目25-8	-	-	○
556	一宮	認知症対応型共同生活介護	グループホームあざみの家	箱野北町2丁目25-8	-	-	○
557	一宮	小規模多機能型居宅介護	小規模多機能ホームあざみの荘	箱野北町2丁目25-8	-	-	○
558	一宮	障害者福祉サービス事業の用に供する施設	グループホームリット(1F)	箱野北町2丁目25番10号	-	-	○
559	一宮	障害者福祉サービス事業の用に供する施設	グループホームリット(2F)	箱野北町2丁目25番10号	-	-	○
560	一宮	障害者福祉サービス事業の用に供する施設	就労継続支援B型事業所リット(1F)	箱野北町2丁目25番10号	-	-	○
561	一宮	病院	きんろう病院	箱野北町3丁目2番28号	-	-	○
562	一宮	通所リハビリテーション	きんろう病院通所リハビリテーション	箱野北町3丁目2番28号	-	-	○
563	一宮	保育所	あゆみ保育園	箱野東町4-16-5	○	-	○
564	一宮	認可外保育施設	ふくのたね保育園 箱野	箱野中町2-16	○	-	○
565	一宮	児童発達支援、放課後等デイサービス、障害児通所支援事業の用に供する施設	運動学習特化型 児童発達支援・放課後等デイサービスアルペン 清和 一宮教室	一宮西町1丁目2番13号 楠瀬ハウス1階	○	-	○
566	一宮	通所介護	デイサービスいろは	一宮西町1丁目5-17	○	-	○
567	一宮	認知症対応型共同生活介護	グループホームいろは丸	一宮西町1丁目5-17	○	-	○
568	一宮	病院	三愛病院	一宮西町1丁目7-25	○	-	○
569	一宮	介護医療院、短期入所療養介護	介護医療院さんあい	一宮西町1丁目7-25	○	-	○
570	一宮	介護老人保健施設、短期入所療養介護、通所リハビリテーション	老人保健施設あうん高知	一宮西町1丁目7-25	○	-	○
571	一宮	病児保育施設	愛あいルーム	一宮西町1丁目7-25(三愛病院内)	○	-	○
572	一宮	認可外保育施設	チャイルドルームさんあい	一宮西町1丁目7-25	○	-	○
573	一宮	学校	一宮小学校	一宮西町1丁目9-1	○	-	○
574	一宮	放課後児童健全育成事業	一宮小学校第一放課後児童クラブ	一宮西町1丁目9-1	○	-	○
575	一宮	放課後児童健全育成事業	一宮小学校第二放課後児童クラブ	一宮西町1丁目9-1	○	-	○
576	一宮	放課後児童健全育成事業	一宮小学校第三放課後児童クラブ	一宮西町1丁目9-1	○	-	○
577	一宮	障害者福祉サービス事業の用に供する施設	すずめ通所センター	一宮西町1丁目36-1	-	-	○
578	一宮	児童館	一宮児童館	一宮西町3丁目22-16	-	-	○
579	一宮	保育所	一宮保育所	一宮西町4丁目14-16	-	-	○
580	一宮	障害児通所支援事業の用に供する施設	ラビック	一宮西町4丁目24-20	-	-	○
581	一宮	児童発達支援、放課後等デイサービス	多機能型児童発達支援事業所なないろ	一宮しなね1丁目1番3号レジデンスニチュー102号	-	-	○
582	一宮	学校	一宮中学校	一宮南町1丁目3-1	○	-	○
583	一宮	保護施設	救護施設 誠和園	一宮南町1丁目4-74	○	-	○
584	一宮	介護老人福祉施設、短期入所生活介護	特別養護老人ホーム絆の広場	一宮南町1丁目4-75	○	-	○
585	一宮	短期入所、障害者福祉サービス事業の用に供する施設	短期入所生活介護事業所 絆の広場	一宮南町1丁目4-75	○	-	○
586	一宮	病院	高知総合リハビリテーション病院	一宮南町1丁目10番15号	○	-	○
587	一宮	放課後等デイサービス	放課後等デイサービス シンフォニー	一宮南町1丁目12-12	○	-	○
588	一宮	地域子育て支援センター	おもいきりひろば	一宮南町1丁目15-13	○	-	○
589	一宮	小規模保育施設	ニチキッズ一宮南保育園	一宮南町1丁目15-13	○	-	○
590	一宮	就労継続支援B型、障害者福祉サービス事業の用に供する施設	障害福祉サービス事業所あさひ・はばたき	一宮中町1丁目3-60	○	-	○
591	一宮	地域密着型通所介護	通所介護セカンドライフ	一宮中町1丁目18-20	○	-	○
592	一宮	保育所	あおい保育園	一宮中町1丁目21-6	○	-	○
593	一宮	障害者福祉サービス事業の用に供する施設	すずめ通所センター	一宮中町1丁目37-17	○	-	○
594	一宮	共同生活援助、短期入所	グループホームRASIEL高知	一宮中町2丁目7番21号	○	-	○
595	一宮	共同生活援助	グループホームRASIEL高知I	一宮中町2丁目7番21号	○	-	○

要配慮者利用施設一覧(洪水・土砂・津波)

No.	大街	施設種別	施設名称	所在地	ハザードの有無		
					洪水(851)	土砂(195)	津波(646)
596	一宮	共同生活援助	グループホームRASIEL高知 ii	一宮中町2丁目7番21号	○	-	○
597	一宮	介護老人保健施設、短期入所療養介護、通所リハビリテーション	介護老人保健施設あつたかケアみずき	一宮中町2丁目9-4	○	-	○
598	一宮	通所介護	デイサービスセンターあつたかケアみずき	一宮中町2丁目9-4	○	-	○
599	一宮	児童発達支援、放課後等デイサービス、障害児通所支援事業の用に供する施設	多機能型支援事業所すてが	一宮中町3丁目13番48	○	-	○
600	一宮	障害児通所支援事業の用に供する施設	多機能型児童発達支援事業所ともに	一宮中町3丁目27-3	-	○	-
601	一宮	診療所(有床)	浅井産婦人科・内科	一宮東町1丁目7-7	○	-	○
602	一宮	学校	一宮東小学校	一宮東町1丁目20-1	○	○	○
603	一宮	放課後児童健全育成事業	一宮東小学校第一放課後児童クラブ	一宮東町1丁目20-1	○	○	○
604	一宮	放課後児童健全育成事業	一宮東小学校第二放課後児童クラブ	一宮東町1丁目20-1	○	○	○
605	一宮	認定こども園	認定こども園一宮幼稚園	一宮東町1丁目21-9	○	-	○
606	一宮	認知症対応型共同生活介護	グループホーム憩いの生活館-いっく-	一宮東町1丁目26-3	○	-	○
607	一宮	地域密着型通所介護	デイサービス憩い-いっく-	一宮東町1丁目26-3	○	-	○
608	一宮	有料老人ホーム(住宅型)	有料老人ホームおひさまのうた	一宮東町1丁目27-38	○	-	○
609	一宮	保育所	東山保育所	一宮東町2丁目22-2	-	○	-
610	一宮	地域密着型通所介護	デイサービス泰	一宮東町3丁目4番3号	-	○	-
611	一宮	障害者福祉サービス事業の用に供する施設	えだは	一宮徳谷1-11 泉ハイツ1階105号室	○	-	○
612	一宮	学校	高知東高等学校	一宮徳谷23-1	○	-	○
613	一宮	学校	泰小学校	愛宕山18	○	-	○
614	一宮	放課後児童健全育成事業	泰小学校第一放課後児童クラブ	愛宕山18	○	-	○
615	一宮	放課後児童健全育成事業	泰小学校第二放課後児童クラブ	愛宕山18	○	-	○
616	一宮	放課後児童健全育成事業	泰小学校第三放課後児童クラブ	愛宕山18	○	-	○
617	一宮	放課後児童健全育成事業	泰小学校第四放課後児童クラブ	愛宕山18	○	-	○
618	一宮	地域密着型通所介護	アルコデイトレセンター愛宕山	前里335-15	○	-	○
619	一宮	診療所(有床)	福田心臓・消化器内科	東秦泉寺67番地1	○	-	○
620	一宮	通所リハビリテーション	デイケアセンターひまわり	東秦泉寺75番地1	○	-	○
621	一宮	学校	泉野小学校	東秦泉寺788	-	○	-
622	一宮	放課後児童健全育成事業の用に供する施設	泉野小学校第一放課後児童クラブ	東秦泉寺788	-	○	-
623	一宮	放課後児童健全育成事業の用に供する施設	泉野小学校第二放課後児童クラブ	東秦泉寺788	-	○	-
624	一宮	放課後児童健全育成事業の用に供する施設	泉野小学校第三放課後児童クラブ	東秦泉寺788	-	○	-
625	一宮	保育所	まるばし保育園	西秦泉寺404-3	○	-	○
626	一宮	児童発達支援、放課後等デイサービス	児童発達支援、放課後等デイサービス kawaii	三園町306番地	○	-	○
627	一宮	地域密着型通所介護	でいさーびすうちんぐ	宇津野128-1	-	○	-
628	一宮	有料老人ホーム	住宅型有料老人ホームうちんぐ和(のどか)	宇津野128-1	-	○	-
629	一宮	病院、助産施設	高知赤十字病院	秦南町1丁目4番63-11	○	-	○
630	一宮	認可外保育施設	高知赤十字病院 職員保育所	秦南町1丁目4番63-11	○	-	○
631	一宮	通所介護	デイサービスおとも	秦南町1丁目7-17	○	-	○
632	一宮	地域密着型通所介護	でいさーびすロミ	秦南町2丁目8番2号	○	-	○
633	一宮	認知症対応型通所介護	デイサービスばなな	東久万88-34	○	-	○
634	一宮	保育所	一ツ橋保育所	中久万15-17	○	-	○
635	一宮	認可外保育施設	ふくのたね保育園久万	中久万49-12エントランスパークビル1F	○	-	○
636	一宮	専修学校(高等課程を置くもの)	RKC調理製菓専門学校	南久万58-1	○	-	○
637	一宮	保育所	初月保育所	南久万58-2	○	-	○
638	一宮	学校	初月小学校	南久万128	○	-	○
639	一宮	放課後児童健全育成事業の用に供する施設	初月小学校第一放課後児童クラブ	南久万128	○	-	○
640	一宮	放課後児童健全育成事業の用に供する施設	初月小学校第二放課後児童クラブ	南久万128	○	-	○
641	一宮	放課後児童健全育成事業の用に供する施設	初月小学校第三放課後児童クラブ	南久万128	○	-	○
642	一宮	認定こども園	認定こども園みかづき幼稚園	万々381	○	-	○
643	一宮	地域子育て支援センター	親子みかづき広場	万々381(みかづき幼稚園)	○	-	○
644	一宮	認知症対応型共同生活介護	グループホーム赤とんぼ	万々397	○	-	○
645	一宮	認知症対応型通所介護	デイサービス赤とんぼ	万々397	○	-	○
646	一宮	認知症対応型共同生活介護	グループホームハッピー万々	万々484-1	○	-	○
647	一宮	地域密着型通所介護	デイサービス等	万々611番地2	○	-	○
648	一宮	学校	高知ろう学校	中万々78	○	-	○
649	一宮	学校	日高特別支援学校 高知みかづき分校	中万々88	○	-	○
650	一宮	障害者福祉サービス事業の用に供する施設	ひだまり	中万々149-53	○	-	○
651	一宮	通所介護	デイサービス長瀬	中万々167番地1	○	-	○
652	一宮	小規模保育施設	清和かじ園	南万々20-66	○	-	○
653	一宮	認可外保育施設	清和まつば園	南万々46-4	○	-	○
654	一宮	認定こども園	認定こども園清和幼稚園	南万々110-2	○	-	○
655	一宮	介護老人福祉施設、短期入所生活介護	特別養護老人ホーム満の里	円行寺52-10	○	-	○
656	一宮	通所介護	デイサービスセンターゆづき	円行寺52-10	○	-	○
657	一宮	ケアハウス、特定施設入居者生活介護	ケアハウス集家(つひのいえ)	円行寺52-13	○	-	○
658	一宮	地域密着型通所介護	デイサービスつ橋	一ツ橋町1丁目38番地	○	-	○
659	一宮	共同生活援助、障害者福祉サービス事業の用に供する施設	グループホームみどり	一ツ橋町1丁目159-1	○	-	○
660	一宮	児童発達支援、放課後等デイサービス、障害児通所支援事業の用に供する施設	Clover Kids	一ツ橋町2丁目27番地2 パームビル1階	○	-	○
661	一宮	通所介護	デイサービスからふる	一ツ橋町2丁目127番地-1階	○	-	○
662	一宮	小規模多機能型居宅介護	小規模多機能型居宅介護事業所サイト	朝倉甲25番地1	○	-	○
663	一宮	短期入所生活介護	ショートステイセンターサイト	朝倉甲25番地1	○	-	○
664	一宮	通所介護	デイサービスセンターサイト	朝倉甲25番地1	○	-	○
665	一宮	通所介護	デイサービスセンターサムフォート	朝倉甲64-1	○	-	○
666	一宮	介護老人福祉施設、短期入所生活介護	特別養護老人ホームスウィート・ハート・ホーム	朝倉甲64-1	○	-	○
667	一宮	サービス付き高齢者向け住宅	ウェルライフ朝倉	朝倉甲200-8	○	-	○
668	一宮	障害者福祉サービス事業の用に供する施設	あおぞらホーム第二	朝倉甲222-4 ユニオンハイツ101・205・206	○	-	○
669	一宮	障害者福祉サービス事業の用に供する施設	あおぞらホーム第一	朝倉甲222-4 ユニオンハイツ104・105・106	○	-	○
670	一宮	障害者福祉サービス事業の用に供する施設	つしんホーム	朝倉甲222-4 ユニオンハイツ202・204・302	○	-	○
671	一宮	障害者福祉サービス事業の用に供する施設	ふきのとうホーム	朝倉甲222-4 ユニオンハイツ303・304	○	-	○
672	一宮	障害者福祉サービス事業の用に供する施設	あおぞらホーム第三	朝倉甲222-4 ユニオンハイツ305・306	○	-	○
673	一宮	障害者福祉サービス事業の用に供する施設	みづき	朝倉甲222-4 ユニオンハイツ401・402・403	○	-	○
674	一宮	障害者福祉サービス事業の用に供する施設	ひまわりホーム	朝倉甲222-4 ユニオンハイツ404・405	○	-	○
675	一宮	障害者福祉サービス事業の用に供する施設	野つなぎ	朝倉甲259-11	○	-	○
676	一宮	通所介護	デイサービスセンターイロアイ	朝倉甲273	○	-	○
677	一宮	障害者福祉サービス事業の用に供する施設	さわやかホーム	朝倉甲298-5	○	-	○
678	一宮	障害者福祉サービス事業の用に供する施設	よさこい	朝倉甲303-5 グレートハイツ102・103・104	○	-	○
679	一宮	障害者福祉サービス事業の用に供する施設	ひより	朝倉甲303-5 グレートハイツ201・202	○	-	○
680	一宮	障害者福祉サービス事業の用に供する施設	なごみ	朝倉甲303-5 グレートハイツ203・204	○	-	○
681	一宮	障害者福祉サービス事業の用に供する施設	まほら	朝倉甲303-5 グレートハイツ205・305	○	-	○
682	一宮	障害者福祉サービス事業の用に供する施設	ひだまり	朝倉甲303-5 グレートハイツ301・401	○	-	○
683	一宮	障害者福祉サービス事業の用に供する施設	あかり	朝倉甲303-5 グレートハイツ202・303	○	-	○
684	一宮	障害者福祉サービス事業の用に供する施設	のどか	朝倉甲303-5 グレートハイツ502・503	○	-	○
685	一宮	障害者福祉サービス事業の用に供する施設	すばる	朝倉甲540-7	○	-	○
686	一宮	障害者福祉サービス事業の用に供する施設	ぎんが	朝倉甲540-8	○	-	○
687	一宮	障害者福祉サービス事業の用に供する施設	みもぎ	朝倉甲540-12 アネックスアスカA棟-102	○	-	○
688	一宮	障害者福祉サービス事業の用に供する施設	ほとと	朝倉甲540-12 アネックスアスカB棟-102	○	-	○
689	一宮	障害者福祉サービス事業の用に供する施設	障害者福祉サービス事業所わかさ・あさくら	朝倉甲557番地1	○	-	○
690	一宮	サービス付き高齢者向け住宅、特定施設入居者生活介護	朝倉さわやかガーデン	朝倉丙350番1	○	-	○
691	一宮	地域密着型通所介護	ケアビレッジあさくらデイサービスセンター	朝倉丙416番地1	○	-	○
692	一宮	認知症対応型共同生活介護	グループホームあさくら	朝倉丙533-1	○	-	○
693	一宮	サービス付き高齢者向け住宅	ケアビレッジあさくら	朝倉丙534-1	○	-	○
694	一宮	放課後等デイサービス	放課後等デイサービス つなぎ	朝倉丙915-1	○	-	○
695	一宮	保育所	朝倉木の丸保育所	朝倉丙1481-1	○	-	○
696	一宮	障害者福祉サービス事業の用に供する施設	たんぽぽホーム	朝倉丙1503-1 201・202・203・301	○	-	○
697	一宮	障害者福祉サービス事業の用に供する施設	若いつみホーム	朝倉丙1503-1 302・303・305・306	○	-	○
698	一宮	有料老人ホーム	有料老人ホームあさくら	朝倉丙1598番1	○	-	○
699	一宮	地域密着型通所介護	デイサービスセンターすみれ	朝倉宇三田丙1599番地1	○	-	○
700	一宮	認知症対応型通所介護	デイサービスセンターさくら	朝倉宇三田丙1599番地1	○	-	○
701	一宮	軽費老人ホーム	あかねの里	朝倉丙1644-1	○	-	○
702	一宮	病院	医療法人仁泉会朝倉病院	朝倉丙1653番地12	○	-	○
703	一宮	地域密着型通所介護	デイサービスひす朝倉	朝倉丙2000番地1	○	-	○
704	一宮	学校	朝倉中学校	朝倉丁604-1	○	-	○
705	一宮	児童館	朝倉児童館	朝倉戊585-1	○	-	○
706	一宮	病院	高知脳神経外科病院	朝倉戊767番地5	○	-	○
707	一宮	地域密着型通所介護	デイホームぼたんの家	朝倉己190-23	○	-	○
708	一宮	学校	行川学園	行川472	-	○	-
709	一宮	学校	行川学園放課後子ども教室	行川472	-	○	-
710	一宮	障害者福祉サービス事業の用に供する施設	生活介護事業所こぼと作業所	曙町1丁目4-34	○	-	○
711	一宮	保育所	朝倉中央保育園	曙町1丁目11-8	○	-	○
712	一宮	地域子育て支援センター	にこにこひろば	曙町1丁目11-8(朝倉中央保育園内)	○	-	○
713	一宮	診療所	川村整形外科	曙町1丁目19番1号	○	-	○
714	一宮	地域密着型通所介護	デイサービスセンター希月	朝倉本町1丁目12-28-6	○	-	○
715	一宮	学校	朝倉小学校	朝倉本町2丁目11-20	○	-	○
716	一宮	放課後児童健全育成事業の用に供する施設	朝倉小学校第一放課後児童クラブ	朝倉本町2丁目11-20	○	-	○

要配慮者利用施設一覧(洪水・土砂・津波)

No.	大街	施設種別	施設名称	所在地	ハザードの有無		
					洪水(851)	土砂(195)	津波(646)
717	朝倉	放課後児童健全育成事業の用に供する施設	朝倉小学校第二放課後児童クラブ	朝倉本町2丁目11-20	○	-	-
718	朝倉	放課後児童健全育成事業の用に供する施設	朝倉小学校第三放課後児童クラブ	朝倉本町2丁目11-20	○	-	-
719	朝倉	サービス付き高齢者向け住宅	絆・わかさ	若草町1番24号	○	-	-
720	朝倉	通所介護	デイサービス絆・わかさ	若草町1番24号	○	-	-
721	朝倉	学校	高知若草特別支援学校 子鹿園分校	若草町10-26	○	-	-
722	朝倉	児童福祉施設	高知県立療育福祉センター	若草町10番5号	○	-	-
723	朝倉	障害者福祉サービス事業の用に供する施設、診療所	高知県立療育福祉センター	若草町10番5号	○	-	-
724	朝倉	共同生活援助	ねはん友愛の家Ⅱ	若草町11番36-4号	○	-	-
725	朝倉	障害者福祉サービス事業の用に供する施設	ねはん友愛の家	若草町11番36-5号	○	-	-
726	朝倉	障害児通所支援事業の用に供する施設	放課後等デイサービス ヒラソル	若草町11-42	○	-	-
727	朝倉	通所介護	リハビリデイサービスボラリス	若草町15番38号	○	-	-
728	朝倉	障害者福祉サービス事業の用に供する施設	ねはん友愛の家Ⅱ	若草町16-11-8	○	-	-
729	朝倉	生活介護、障害児通所支援事業の用に供する施設	デイサービスセンターりん・わかさ	若草町16-11-8	○	-	-
730	朝倉	認定こども園	認定こども園若草幼稚園	若草南町3-1	○	-	-
731	朝倉	地域密着型通所介護	デイサービスわかや	若草南町16番21号	○	-	-
732	朝倉	小規模多機能型居宅介護	小規模多機能型居宅介護わかさ	若草南町22-25	○	-	-
733	朝倉	認知症対応型通所介護	デイサービスセンターわかさの家	若草南町22-25	○	-	-
734	朝倉	通所介護	デイサービスセンターつるぎの家	若草南町22-25	○	-	-
735	朝倉	保育所	若葉保育所	若草南町23-47	○	-	-
736	朝倉	地域子育て支援センター	あそぼと	若草南町23-47(若葉保育園内)	○	-	-
737	朝倉	学校	朝倉第二小学校	若草南町23-56	○	-	-
738	朝倉	放課後児童健全育成事業の用に供する施設	朝倉第二小学校第一放課後児童クラブ	若草南町23-56	○	-	-
739	朝倉	放課後児童健全育成事業の用に供する施設	朝倉第二小学校第二放課後児童クラブ	若草南町23-56	○	-	-
740	朝倉	放課後児童健全育成事業の用に供する施設	朝倉第二小学校第三放課後児童クラブ	若草南町23-56	○	-	-
741	朝倉	認知症対応型共同生活介護	IMCグループホームうぐすの家	龜来島11番38-7号	○	-	-
742	朝倉	地域密着型通所介護	IMCデイサービスうぐすの家	龜来島11番38-7号	○	-	-
743	朝倉	地域密着型通所介護	IMCデイサービスうぐすのすずら	龜来島11番38-8号	○	-	-
744	朝倉	学校	高知学芸中・高等学校	積山町11-12	○	○	-
745	朝倉	地域密着型通所介護	にいらじかん針木	針木東町7番32号	○	-	-
746	朝倉	認知症対応型共同生活介護	グループホーム針木虹の夢	針木東町7番32号	○	-	-
747	朝倉	地域密着型通所介護	デイサービスつば	大谷公園町11番31号	○	-	-
748	朝倉	地域密着型通所介護	デイサービスま	大谷公園町11番39号	○	-	-
749	朝倉	地域密着型通所介護	デイサービスフェイス smile	大谷公園町16番25号	○	-	-
750	朝倉	地域密着型通所介護	しばてんハウス朝倉	大谷公園町20-1 エスコートいさむ2	○	-	-
751	朝倉	障害児通所支援事業の用に供する施設	重症児デイサービスいっぼ	朝倉南町1番12号	○	-	-
752	朝倉	障害児通所支援事業の用に供する施設	放課後等デイサービス 響	朝倉横町10番地34号	○	-	-
753	朝倉	障害児通所支援事業の用に供する施設	運動学習特化型児童発達支援・放課後等デイサービスアルペン 清和朝倉教室	朝倉横町20-35 カーサ・ドゥエーラ1階	○	-	-
754	朝倉	保育所	朝倉くすのき保育園	朝倉横町22-12	○	-	-
755	朝倉	診療所	高知ファミリクリニック	朝倉横町23番7-10号	○	-	-
756	朝倉	サービス付き高齢者向け住宅	やわらぎの郷	朝倉横町23-27	○	-	-
757	朝倉	保育所	朝倉保育園	朝倉東町24-41	○	-	-
758	朝倉	児童館	南横児童館	朝倉東町29-5	○	-	-
759	朝倉	保育所	朝倉くすのき保育所	朝倉東町46-27	○	-	-
760	朝倉	障害者福祉サービス事業の用に供する施設、障害児通所支援事業の用に供する施設、病院	独立行政法人国立病院機構高知病院	朝倉西町1丁目2-25	○	-	-
761	朝倉	学校	高知江の口特別支援学校 国立高知病院分校	朝倉西町1丁目2-25	○	-	-
762	朝倉	認可外保育施設	国立病院機構高知病院ほてん保育園	朝倉西町1丁目2-25	○	-	-
763	朝倉	地域密着型通所介護	デイサービスセンターりん	朝倉西町1丁目5番7号	○	-	-
764	朝倉	放課後等デイサービス	デイサービスらん	朝倉西町1-8-10 メゾンルピナス1F	○	-	-
765	朝倉	サービス付き高齢者向け住宅	和の杜あざら	朝倉西町2丁目5番2号	○	-	-
766	朝倉	通所介護	デイサービスわかさ	朝倉西町2丁目5番2号	○	-	-
767	朝倉	保育所	針木保育園	針木北2丁目2-13	○	-	-
768	朝倉	障害児通所支援事業の用に供する施設	グッドスマイル朝倉	針木本町9番8号	○	-	-
769	朝倉	障害者福祉サービス事業の用に供する施設	指定就労継続支援A型事業所あいる	鴨部858番地1	○	-	-
770	朝倉	地域子育て支援センター	ほけっとランド	鴨部860-1(西部健康福祉センター内)	○	-	-
771	朝倉	障害者福祉サービス事業の用に供する施設	グループホームひかり	鴨部979番19	○	-	-
772	朝倉	障害者福祉サービス事業の用に供する施設	障害福祉サービス事業所わかさ・あざら	鴨部979番地28	○	-	-
773	朝倉	障害者福祉サービス事業の用に供する施設	グループホームひなた	鴨部979番35	○	-	-
774	朝倉	地域密着型通所介護	有限会社Livelyデイサービスかもべ	鴨部1040-3	○	-	-
775	朝倉	障害者福祉サービス事業の用に供する施設	ひづき	鴨部1072 ウェスタウンモリ30C・40G・50G	○	-	-
776	朝倉	認知症対応型共同生活介護	グループホームつきの里	鴨部1079-1	○	-	-
777	朝倉	診療所	医療法人成仁会快楽クリニック	鴨部1085-1	○	-	-
778	朝倉	障害児通所支援事業の用に供する施設	グッドスマイル鴨部	鴨部1087-1 2F	○	-	-
779	朝倉	サービス付き高齢者向け住宅	シニアマンション高知・鴨部	鴨部1139-1	○	-	-
780	朝倉	サービス付き高齢者向け住宅	シニアマンション高知・鴨部Ⅱ	鴨部1144-1	○	-	-
781	朝倉	学校	鴨田小学校	鴨部1155	○	-	-
782	朝倉	放課後児童健全育成事業の用に供する施設	鴨田小学校第一放課後児童クラブ	鴨部1155	○	-	-
783	朝倉	放課後児童健全育成事業の用に供する施設	鴨田小学校第二放課後児童クラブ	鴨部1155	○	-	-
784	朝倉	放課後児童健全育成事業の用に供する施設	鴨田小学校第三放課後児童クラブ	鴨部1155	○	-	-
785	朝倉	保育所	鴨田保育園	鴨部1171-1	○	-	-
786	朝倉	地域密着型通所介護	デイホームほたん	神田17番地2	○	-	-
787	朝倉	保育所	神田みどり保育所	神田47-4	○	-	-
788	朝倉	障害者福祉サービス事業の用に供する施設	ライフステージあおぞらセンター	神田60-7	○	-	-
789	朝倉	障害者福祉サービス事業の用に供する施設	ライフステージ蒼空舎	神田146-74	○	-	-
790	朝倉	障害者福祉サービス事業の用に供する施設	ふれあいホーム	神田207県警住宅船岡南団地R3-9・R7-3	○	-	-
791	朝倉	障害者福祉サービス事業の用に供する施設	ほの風	神田234-1 神田グループホーム1F	○	-	-
792	朝倉	障害者福祉サービス事業の用に供する施設	野の花	神田234-1 神田グループホーム2F	○	-	-
793	朝倉	病院	独立行政法人地域医療機能推進機構高知西病院	神田317番地12	○	-	-
794	朝倉	小規模保育施設	もりチャイルドハウス	神田452-7	○	-	-
795	朝倉	地域密着型通所介護	デイサービスSELECT	神田462番地7	○	-	-
796	朝倉	病院	岡林病院	神田598番地	○	-	-
797	朝倉	障害者福祉サービス事業の用に供する施設	就労継続支援うさぎ	神田688番地6	○	-	-
798	朝倉	障害者福祉サービス事業の用に供する施設	就労継続支援A型 うさぎ	神田693番地1	○	-	-
799	朝倉	認知症対応型共同生活介護	医療法人弘仁会かもだの杜	神田706-1	○	-	-
800	朝倉	認定こども園	認定こども園杉の子幼稚園	神田813	○	-	-
801	朝倉	認知症対応型共同生活介護	グループホームタやけ小やけ	神田1002番1	○	-	-
802	朝倉	有料老人ホーム、地域密着型特定施設入居者生活介護	介護付有料老人ホームタやけ小やけ	神田1002番1	○	-	-
803	朝倉	通所介護	デイサービスセンターあつとホーム	神田1068-1	○	-	-
804	朝倉	有料老人ホーム	有料老人ホームあつとホーム	神田1068-1	○	-	-
805	朝倉	通所介護	デイサービスセンターしほら神田	神田1071-1	○	-	-
806	朝倉	障害者福祉サービス事業の用に供する施設	ワークスマイらい高知2・3(m's factory:sweets factory/STRAWBERRY FIELDS)	神田1130-6	○	-	-
807	朝倉	学校	神田小学校	神田1174-1	○	-	-
808	朝倉	放課後児童健全育成事業の用に供する施設	神田小学校第一放課後児童クラブ	神田1174-1	○	-	-
809	朝倉	放課後児童健全育成事業の用に供する施設	神田小学校第二放課後児童クラブ	神田1174-1	○	-	-
810	朝倉	放課後児童健全育成事業の用に供する施設	神田小学校第三放課後児童クラブ	神田1174-1	○	-	-
811	朝倉	放課後児童健全育成事業の用に供する施設	神田小学校第四放課後児童クラブ	神田1174-1	○	-	-
812	朝倉	放課後児童健全育成事業の用に供する施設	神田小学校第五放課後児童クラブ	神田1174-1	○	-	-
813	朝倉	通所介護	ツクイ高知神田	神田1404-1	○	-	-
814	朝倉	障害者福祉サービス事業の用に供する施設	ワークスマイらい高知2・3(m's factory:sweets factory/STRAWBERRY FIELDS)	神田1408-12	○	-	-
815	朝倉	保育所	神田保育園	神田1410-3	○	○	-
816	朝倉	障害者福祉サービス事業の用に供する施設	生活介護事業所あすか	神田1637-4	-	○	-
817	朝倉	地域子育て支援センター	こあら	神田2098-2((株)山崎技研敷地内)	○	-	-
818	朝倉	小規模多機能型居宅介護	小規模多機能型居宅介護事業所ひかり	神田字吉本2159番地1	○	-	-
819	朝倉	認知症対応型共同生活介護	グループホーム神田	神田字久壽崎2322番1	○	-	-
820	朝倉	有料老人ホーム	有料老人ホーム神田	神田2323番1	○	-	-
821	朝倉	特定施設入居者生活介護	介護型有料老人ホーム神田	神田2323番1	○	-	-
822	朝倉	サービス付き高齢者向け住宅	和の杜かもべ	鴨部高町1番33号	○	-	-
823	朝倉	通所介護	デイサービスセンターはる鴨部	鴨部1丁目10番29号	○	-	-
824	朝倉	障害児通所支援事業の用に供する施設	多機能型児童・学童発達支援事業所 grin(ぐりん)	鴨部1丁目12-12サンセット1F西・3F西-2	○	-	-
825	朝倉	障害児通所支援事業の用に供する施設	SMILE PLUS_mite(旧:スマイルプラス高知)	鴨部1丁目19番121く代ビル201号	○	-	-
826	朝倉	障害児通所支援事業の用に供する施設	SMILE PLUS_platz	鴨部1丁目19番121く代ビル203号	○	-	-
827	朝倉	認可外保育施設	清和なすな園	鴨部1丁目20-6	○	-	-
828	朝倉	保育所	鴨部わかば保育所	鴨部1丁目20-53	○	-	-
829	朝倉	保育所	鏡川保育園	鴨部1丁目2-2	○	-	-
830	朝倉	学校	西部中学校	鴨部1丁目9-1	○	-	-
831	朝倉	認知症対応型通所介護	デイサービスフルール	鴨部2丁目1-1	○	-	-
832	朝倉	学校	高知国際中学校	鴨部2丁目5-70	○	-	-
833	朝倉	学校	高知国際高等学校	鴨部2丁目5-70	○	-	-
834	朝倉	地域密着型通所介護	デイサービスささゆり	鴨部2丁目6番10-4号	○	-	-

要配慮者利用施設一覧(洪水・土砂・津波)

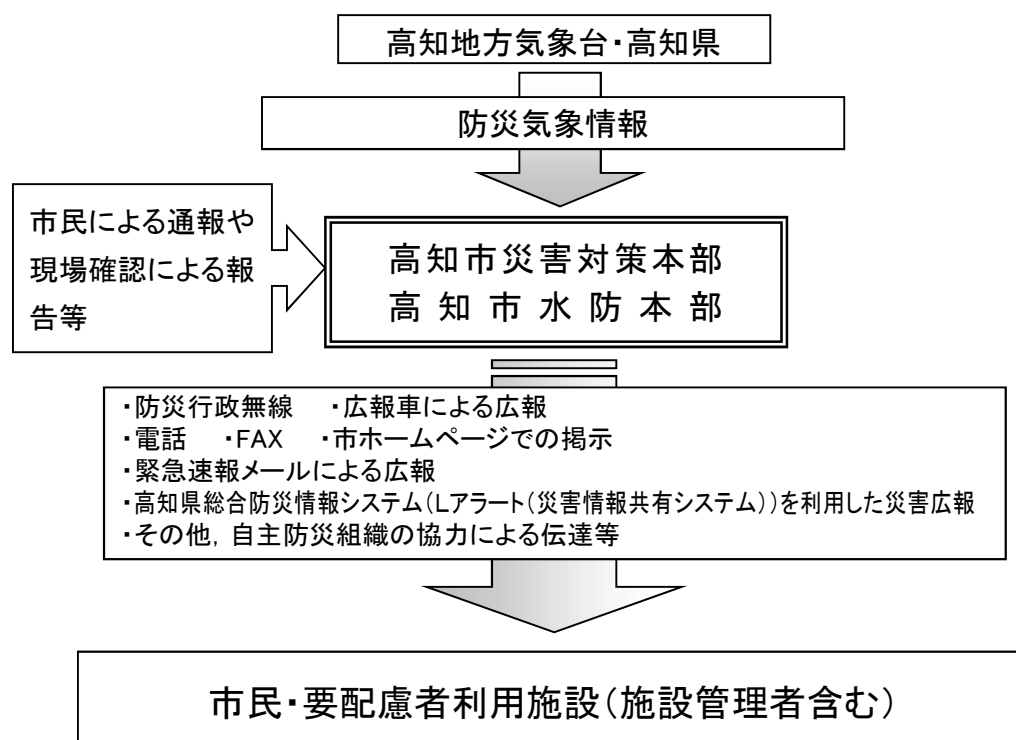
No.	大街	施設種別	施設名称	所在地	ハザードの有無		
					洪水(85)	土砂(195)	津波(646)
835	鴨田	放課後等デイサービス	放課後等デイサービスLOOP	鴨部2丁目6-50 1階	○	-	-
836	鴨田	障害者福祉サービス事業の用に供する施設	ときわ	鴨部2丁目18-7 シティ次郎丸203・205	○	-	-
837	鴨田	通所介護	ジョイリハまほ道路	鴨部3丁目24番26号	○	-	-
838	鴨田	地域活動支援センター	NPO作業所朝顔	鴨部3丁目28-12	○	-	-
839	長浜	助産所(有床)	アナタ助産院	長浜3番地	-	○	○
840	長浜	病院	海辺の村ホスピタル	長浜251番地	-	○	○
841	長浜	地域密着型通所介護	デイサービスはち	長浜539-10	-	-	○
842	長浜	病院	長浜病院	長浜801番地	-	-	○
843	長浜	有料老人ホーム(住宅型)	メディカルケアホームナースケアふらす	長浜1345-3	-	-	○
844	長浜	共同生活援助	共同生活援助事業所虹の夢+IV	長浜1349-1	-	-	○
845	長浜	就労移行支援 就労継続支援B型	多機能型就労支援事業所 虹の夢	長浜1349-1	-	-	○
846	長浜	就労継続支援A型、就労継続支援B型、障害者福祉サービス事業の用に供する施設	多機能型就労支援事業所 虹の夢	長浜1440-1	-	○	○
847	長浜	有料老人ホーム(住宅型)	有料老人ホーム瀬戸虹の夢	長浜1440-1	-	○	○
848	長浜	通所介護、認知症対応型通所介護	デイサービス瀬戸虹の夢	長浜1440-1	-	○	○
849	長浜	介護老人福祉施設、短期入所療養介護、通所リハビリテーション	老人保健施設優	長浜小日日出1681-1	-	-	○
850	長浜	認可外保育施設	長浜病院 託児所ゆゆう	長浜小日日出1681-1	-	-	○
851	長浜	共同生活援助	すずめのお宿I	長浜3807-2	-	-	○
852	長浜	保育所	長浜保育園	長浜4118-2	-	-	○
853	長浜	老人福祉施設	長浜老人福祉センター	長浜4252番地22	-	-	○
854	長浜	児童福祉施設	高知市長浜児童館	長浜4300-6	-	-	○
855	長浜	特定施設入居者生活介護、有料老人ホーム(介護付き)	有料老人ホーム あつたかホーム桂浜	長浜4444-1	-	-	○
856	長浜	通所介護	通所介護事業所桂浜	長浜4444-1	-	-	○
857	長浜	通所介護	デイサービス・アートケア長浜	長浜4450-6 アートケア・ホーム長浜3号館	-	-	○
858	長浜	有料老人ホーム(介護付き)、地域密着型特定施設入居者生活介護	地域密着型特定施設 花かいらう	長浜4450-8	-	-	○
859	長浜	地域密着型通所介護	デイサービスマイル	長浜4618番地1	-	-	○
860	長浜	サービス付き高齢者向け住宅	青葉	長浜4755-3	-	-	○
861	長浜	学校	長浜小学校	長浜4811	-	-	○
862	長浜	放課後児童健全育成事業	長浜小学校第一放課後児童クラブ	長浜4811	-	-	○
863	長浜	放課後児童健全育成事業	長浜小学校第二放課後児童クラブ	長浜4811	-	-	○
864	長浜	診療所(有床)	クリニックひろと	長浜4823	-	-	○
865	長浜	通所リハビリテーション	クリニックひろと通所リハビリテーションジョウらら	長浜4823	-	-	○
866	長浜	保育所	おさなごの園	長浜4854	-	-	○
867	長浜	認知症対応型共同生活介護、認知症対応型通所介護	グループホームなつたかばみ	長浜4972番地5	-	-	○
868	長浜	介護老人福祉施設、短期入所生活介護	ユニット型特別養護老人ホームとどちか	長浜4975	-	-	○
869	長浜	認知症対応型通所介護	デイサービスセンターかがやき	長浜4975	-	-	○
870	長浜	有料老人ホーム(住宅型)	有料老人ホームながはまの里	長浜4981	-	-	○
871	長浜	就労継続支援A型、障害者福祉サービス事業の用に供する施設	維新工務所	長浜字島浦谷4983-2	-	○	○
872	長浜	共同生活援助	共同生活援助事業所虹の夢+	長浜5179-20	-	-	○
873	長浜	学校	南海中学校	長浜5235	-	-	○
874	長浜	認知症対応型共同生活介護、認知症対応型通所介護	ニチイケアセンター高知桂浜	長浜5887番地14	-	-	○
875	長浜	病院	新松田倉 愛宕病院分院	長浜6012番地1	-	-	○
876	長浜	認定こども園	認定こども園杉の子せと幼稚園	長浜6389-1	-	○	-
877	長浜	ケアハウス	ケアハウス土佐	長浜6389-2	-	○	-
878	長浜	地域密着型介護老人福祉施設入所者生活介護	特別養護老人ホームつむぐ	長浜6598-4	-	-	○
879	長浜	介護老人福祉施設	特別養護老人ホームシーサイドホーム桂浜	長浜6598-4	-	-	○
880	長浜	短期入所生活介護	短期入所生活介護事業所桂浜	長浜6598-4	-	-	○
881	長浜	介護老人福祉施設、短期入所生活介護	特別養護老人ホーム森の里高知	横浜20番1	-	○	○
882	長浜	短期入所生活介護	特別養護老人ホームショートステイ森の里	横浜20番1	-	○	○
883	長浜	通所介護、認知症対応型通所介護	デイサービスセンター森の里	横浜20番1	-	○	○
884	長浜	ケアハウス、特定施設入居者生活介護	ケアハウス花の郷高知	横浜20番1	-	○	○
885	長浜	認知症対応型共同生活介護	グループホーム瀬戸の里	横浜20番1	-	○	○
886	長浜	就労継続支援B型	シーグラスこうち	横浜179番地16号	-	-	○
887	長浜	放課後等デイサービス	放課後等デイサービス ポニーハウス	瀬戸1丁目2-55	-	-	○
888	長浜	共同生活援助	リバーサイド	瀬戸1丁目3-5瀬戸コーポ101、102、201、202	-	-	○
889	長浜	共同生活援助	リバーサイド(サテライト型住居)	瀬戸1丁目3-5瀬戸コーポ302	-	-	○
890	長浜	放課後等デイサービス	Uプロフェッショナル	瀬戸1丁目4-21 サンパティオビル2階	-	-	○
891	長浜	有料老人ホーム(住宅型)	住宅型有料老人ホームももの花	瀬戸2丁目13番44号	-	-	○
892	長浜	認知症対応型共同生活介護	グループホームぐりんはうす	瀬戸2丁目13番47号	-	-	○
893	長浜	地域密着型通所介護	デイサービスセンターぐりんびーず	瀬戸2丁目13番47号	-	-	○
894	長浜	小規模多機能型居宅介護	えがおの家指定小規模多機能型居宅介護事業所	瀬戸2丁目13番47号	-	-	○
895	長浜	地域密着型通所介護	デイサービス心音	瀬戸西町3丁目117番地	-	-	○
896	長浜	学校	横浜小学校	瀬戸東町1丁目26	-	○	-
897	長浜	放課後児童健全育成事業の用に供する施設	横浜小学校第一放課後児童クラブ	瀬戸東町1丁目26	-	○	-
898	長浜	放課後児童健全育成事業の用に供する施設	横浜小学校第二放課後児童クラブ	瀬戸東町1丁目26	-	○	-
899	長浜	地域密着型通所介護	デイサービス縁	瀬戸東町3丁目40	-	-	○
900	長浜	地域活動支援センター	地域活動支援センターてく・とこ・瀬戸	瀬戸東町3丁目109	-	-	○
901	長浜	自立訓練(生活訓練)、宿泊型自立訓練、短期入所	自立訓練施設てく・とこ・せと	瀬戸東町3丁目109	-	-	○
902	長浜	保育所	瀬戸東保育所	瀬戸東町3丁目347	-	○	-
903	長浜	学校	横浜中学校	横浜新町1丁目401	-	-	○
904	長浜	学校	横浜新町小学校	横浜新町5丁目2201	-	○	-
905	長浜	放課後児童健全育成事業の用に供する施設	横浜新町小学校第一放課後児童クラブ	横浜新町5丁目2201	-	○	-
906	長浜	放課後児童健全育成事業の用に供する施設	横浜新町小学校第二放課後児童クラブ	横浜新町5丁目2201	-	○	-
907	長浜	放課後児童健全育成事業の用に供する施設	横浜新町小学校第三放課後児童クラブ	横浜新町5丁目2201	-	○	-
908	長浜	地域密着型通所介護	でいさあすりこ	横浜東町3番26号	-	-	○
909	長浜	保育所	横浜保育園	横浜東町4-4	-	-	○
910	長浜	病院	横浜病院	横浜東町10番1号	-	-	○
911	長浜	通所リハビリテーション	横浜病院(通所リハビリテーション)	横浜東町10番1号	-	-	○
912	長浜	通所介護	デイサービスセンターよこはま	横浜東町10番2号	-	○	-
913	長浜	有料老人ホーム(住宅型)	有料老人ホームロイヤルパレス横浜	横浜東町10番2号	-	-	○
914	長浜	生活介護、障害者福祉サービス事業の用に供する施設	デイサービスセンター幸のついでいし瀬戸事業所	瀬戸南町1丁目1545-1	-	○	-
915	長浜	地域密着型通所介護	アルコデイレセンター瀬戸	瀬戸南町2丁目1-5	-	-	○
916	長浜	共同生活援助、障害者福祉サービス事業の用に供する施設	はじまり	瀬戸南町2丁目1-18ウリアージュール	-	○	-
917	長浜	障害者福祉サービス事業の用に供する施設	かがやき	瀬戸南町2丁目16-28	-	○	-
918	長浜	障害者福祉サービス事業の用に供する施設	つながり	瀬戸南町2丁目16-28	-	○	-
919	長浜	保育所	瀬戸保育園	横浜南町6-3	-	-	○
920	長浜	認定こども園	認定こども園わらべ館	長浜南町2丁目29-3	-	○	-
921	御豊瀬	認知症対応型共同生活介護	グループホーム愛夢湖風	御豊瀬192番地1	-	-	○
922	浦戸	地域密着型通所介護	デイサービスあん	浦戸33番地3	-	-	○
923	浦戸	サービス付き高齢者向け住宅	グッドライフ浦戸	浦戸33番地3	-	-	○
924	浦戸	学校	浦戸小学校	浦戸410-1	-	-	○
925	浦戸	学校	浦戸小学校放課後子ども教室	浦戸410-1	-	-	○
926	浦戸	保育所	うらら龍馬保育園	浦戸528-1	-	-	○
927	浦戸	認知症対応型共同生活介護	グループホームしあわせ村	浦戸837-30	-	-	○
928	大津	地域密着型通所介護	デイサービスフレンス	大津甲79番地1	○	-	-
929	大津	地域密着型通所介護	デイサービスセンターこはる	大津甲141番地1	○	-	-
930	大津	障害児通所支援事業の用に供する施設	障害児通所支援事業所びたみん	大津甲532-15	○	-	-
931	大津	診療所	こうちクリニック胃腸科・内科	大津甲553番地2	○	-	-
932	大津	診療所	おの紅門科胃腸科外科	大津甲560番地2	○	-	-
933	大津	保育所	大津東保育所	大津甲1225-1	○	-	-
934	大津	保育所	大津保育園	大津乙181-4	○	-	-
935	大津	地域子育て支援センター	おおつにいらひろば	大津乙181-4(大津保育園内)	○	-	-
936	大津	地域密着型通所介護	デイサービスセンターはる	大津乙450-4	○	-	-
937	大津	病院	高知城東病院	大津乙719	○	-	-
938	大津	介護医療院、短期入所療養介護	高知城東病院介護医療院	大津乙719	○	-	-
939	大津	認可外保育施設	高知城東病院 保育所	大津乙719	○	-	-
940	大津	通所リハビリテーション	通所リハビリテーションオーロラ	大津乙719	○	-	-
941	大津	通所介護	デイ・サービスリース	大津乙719	○	-	-
942	大津	学校	大津中学校	大津乙740-1	○	-	-
943	大津	サービス付き高齢者向け住宅	ウェルライフ大津	大津乙869番地5号	○	-	-
944	大津	サービス付き高齢者向け住宅	ライフプラザ大津	大津乙869番地6号	○	-	-
945	大津	通所介護	デイステーションりんくすせかんど	大津乙892-1	○	-	-
946	大津	障害児通所支援事業の用に供する施設	えだは(en able)	大津乙903番地17	○	-	-
947	大津	認知症対応型共同生活介護	グループホーム大津	大津乙922-1	○	-	-
948	大津	学校	大津小学校	大津乙972	○	-	-
949	大津	放課後児童健全育成事業	大津小学校第一放課後児童クラブ	大津乙972	○	-	-
950	大津	放課後児童健全育成事業	大津小学校第二放課後児童クラブ	大津乙972	○	-	-
951	大津	放課後児童健全育成事業	大津小学校第三放課後児童クラブ	大津乙972	○	-	-
952	大津	就労移行支援、就労継続支援B型、障害者福祉サービス事業の用に供する施設、放課後等デイサービス	えだは	大津乙1024番地3	○	-	-
953	大津	放課後等デイサービス	えだは(en able)	大津乙1024番地3	○	-	-
954	大津	共同生活援助	グループホームSAKURA	大津乙1159-13	○	-	-
955	大津	放課後等デイサービス	アフタースクール シーグラス高知教室	大津乙1204番地1	○	-	-

要配慮者利用施設一覧(洪水・土砂・津波)

No.	大街	施設種別	施設名称	所在地	ハザードの有無		
					洪水(851)	土砂(195)	津波(646)
956	大津	就労継続支援A型	シーグラスこうち	大津乙1204番地1	○	-	○
957	大津	地域密着型通所介護	デイサービスセンター幸のついで	大津乙1212番地7	○	-	○
958	大津	地域密着型通所介護	デイサービス緑太郎	大津乙1952-15	○	-	○
959	大津	認定こども園	認定こども園芸術学園幼稚園	大津乙2028	○	-	○
960	大津	病院	高知高須病院	大津乙2705-1	○	-	○
961	大津	認可外保育施設	高知高須病院 院内保育所	大津乙2705-1	○	-	○
962	大津	有料老人ホーム(介護付き)、特定施設入居者生活介護	介護付有料老人ホームはるか	大津乙2705-1	○	-	○
963	大津	短期入所生活介護	ショートステイはるか	大津乙2705-1	○	-	○
964	介良	有料老人ホーム	グループリビングお茶の間千春・介良店	介良甲851番地2	○	○	-
965	介良	有料老人ホーム(住宅型)	住宅型有料老人ホームケセラ介良	介良乙820番地1	○	-	○
966	介良	小規模多機能型居宅介護	小規模多機能型居宅介護事業所ケセラ介良	介良乙820番地1	○	-	○
967	介良	短期入所生活介護	ショートステイマトの樹	介良乙883-2	○	-	○
968	介良	認知症対応型共同生活介護	グループホームマトの樹	介良乙883-2	○	-	○
969	介良	通所介護	デイサービスセンターマトの樹	介良乙883-2	○	-	○
970	介良	小規模多機能型居宅介護	小規模多機能型居宅介護事業所マトの樹	介良乙883-2	○	-	○
971	介良	通所介護	通所介護いとう	介良乙1049 高知東メディカルクエア1F	○	-	○
972	介良	通所リハビリテーション	通所リハビリテーションいとう	介良乙1049 高知東メディカルクエア2F	○	-	○
973	介良	共同生活援助 障害者福祉サービス事業の用に供する施設	にじいろホーム介良Ⅰ	介良乙1195-1	○	-	○
974	介良	共同生活援助 障害者福祉サービス事業の用に供する施設	にじいろホーム介良Ⅱ	介良乙1195-1	○	-	○
975	介良	生活介護 障害者福祉サービス事業の用に供する施設	生活介護事業所にいじろホーム介良	介良乙1195-1	○	-	○
976	介良	短期入所 障害者福祉サービス事業の用に供する施設	短期入所事業所にいじろホーム介良	介良乙1195-1	○	-	○
977	介良	保育所	愛善保育園	介良乙2269	○	-	○
978	介良	学校	介良中学校	介良乙2620	○	-	○
979	介良	学校	介良小学校	介良乙2735-1	○	-	○
980	介良	放課後児童健全育成事業	介良小学校第一放課後児童クラブ	介良乙2735-1	○	-	○
981	介良	放課後児童健全育成事業	介良小学校第二放課後児童クラブ	介良乙2735-1	○	-	○
982	介良	有料老人ホーム(住宅型)	住宅型有料老人ホームあり通り	介良乙3011番地	○	-	○
983	介良	地域密着型通所介護	デイサービスいちご学校	介良乙3034番地1	○	-	○
984	介良	サービス付き高齢者向け住宅	イチごいちえ	介良乙3042番地1	○	-	○
985	介良	地域密着型通所介護	デイサービスセンター一庵	介良乙3058-5	○	-	○
986	介良	通所介護	デイサービスセンター介良・なの花	介良乙3137-5	○	-	○
987	介良	児童福祉施設	高知市介良児童館	介良丙329-6	○	-	○
988	介良	老人福祉施設	介良老人福祉センター	介良丙329-6	○	-	○
989	介良	保育所	介良西部保育園	介良丙789-1	○	-	○
990	介良	保育所	中野保育所	介良373	○	-	○
991	鏡	学校	鏡小学校	鏡今井7	-	○	-
992	鏡	学校	鏡小学校放課後子ども教室	鏡今井7	-	○	-
993	鏡	高齢者共同住宅	高知市高齢者共同住宅	鏡今井125	-	○	-
994	鏡	地域密着型通所介護	山村病院親居宅サービス事業所	鏡今井126	-	○	-
995	鏡	生活支援ハウス	高知市生活支援ハウス	鏡今井126	-	○	-
996	鏡	小規模保育施設	かがみ保育園	鏡今井130	-	○	-
997	鏡	学校	鏡中学校	鏡今井191	-	○	-
998	鏡	幼稚園	かがみ幼稚園	鏡今井198	-	○	-
999	土佐山	学校	土佐山学舎	土佐山桑尾13	-	○	-
1000	土佐山	学校	土佐山学舎放課後子ども教室	土佐山桑尾13	-	○	-
1001	土佐山	介護予防拠点施設	高知市土佐山弘瀬あすなろの里	土佐山弘瀬361番地1	-	○	-
1002	春野	保育所	春野弘岡上保育所	春野町弘岡上1294	○	-	○
1003	春野	通所介護	デイサービス絆	春野町弘岡中639	○	-	○
1004	春野	保育所	春野弘岡中保育所	春野町弘岡中1717	○	-	○
1005	春野	学校	春野西小学校	春野町弘岡中2501	○	-	○
1006	春野	放課後児童健全育成事業の用に供する施設	春野西小学校放課後児童クラブ	春野町弘岡中2501	○	-	○
1007	春野	障害者福祉サービス事業の用に供する施設	涅槃の家	春野町弘岡下2454番地28	-	○	-
1008	春野	学校	高知若草特別支援学校	春野町弘岡下2980-1	-	○	-
1009	春野	学校	春野高等学校(実習舎)	春野町弘岡下3860	-	○	-
1010	春野	通所介護	社会福祉法人高知市社会福祉協議会介護センターあじさい会館	春野町西分1-1	○	-	○
1011	春野	地域子育て支援センター	はるの・わくわくほけっと	春野町西分1-1(春野あじさい会館内)	-	○	-
1012	春野	学校	春野中学校	春野町西分328	-	○	-
1013	春野	サービス付き高齢者向け住宅	はるのガーデン	春野町西分695-1	-	○	-
1014	春野	地域密着型通所介護	デイサービスセンターやいろ	春野町西分695-1	-	○	-
1015	春野	障害者福祉サービス事業の用に供する施設	ライフ・ステージ空音舎	春野町西分1188-1	-	○	-
1016	春野	病院	永井病院	春野町西分2027-3	○	-	○
1017	春野	介護医療院 短期入所療養介護	永井病院介護医療院	春野町西分2027-3	○	-	○
1018	春野	通所リハビリテーション	デイケア ながい	春野町西分2027-3	○	-	○
1019	春野	保育所	春野中央保育園	春野町西分2397	○	-	○
1020	春野	認知症対応型共同生活介護	グループホーム朋	春野町西分2401-2	○	-	○
1021	春野	認知症対応型通所介護	グループホーム朋共用型デイサービス	春野町西分2401-2	○	-	○
1022	春野	事業所内保育施設	うららかキッズガーデン	春野町西分4660	○	-	○
1023	春野	介護老人福祉施設 短期入所生活介護	特別養護老人ホームうららか春陽荘	春野町西分4660	○	-	○
1024	春野	通所介護	デイサービスセンターはるかぜ	春野町西分4660	○	-	○
1025	春野	認知症対応型通所介護	デイサービスセンターそよかぜ	春野町西分4660	○	-	○
1026	春野	障害児通所支援事業の用に供する施設	デイサービスセンター幸のついで春野事業所	春野町芳原615-1	-	○	-
1027	春野	障害児通所支援事業の用に供する施設	児童発達サポートセンターきらり	春野町芳原737番地	-	○	-
1028	春野	障害者福祉サービス事業の用に供する施設	作業所もえぎ	春野町芳原737番地1	-	○	-
1029	春野	認定こども園	認定こども園いっしょ幼稚園	春野町芳原前田山3264	○	-	○
1030	春野	共同生活援助 障害者福祉サービス事業の用に供する施設	はるのハビリホーム 花	春野町内ノ谷23番地1	○	-	○
1031	春野	共同生活援助 障害者福祉サービス事業の用に供する施設	はるのハビリホーム 海	春野町内ノ谷23番地1	○	-	○
1032	春野	共同生活援助 障害者福祉サービス事業の用に供する施設	はるのハビリホーム 空	春野町内ノ谷23番地1	○	-	○
1033	春野	共同生活援助 障害者福祉サービス事業の用に供する施設	はるのハビリホーム 月	春野町内ノ谷23番地1	○	-	○
1034	春野	共同生活援助 障害者福祉サービス事業の用に供する施設	はるのハビリホーム 鳥	春野町内ノ谷23番地1	○	-	○
1035	春野	共同生活援助 障害者福祉サービス事業の用に供する施設	はるのハビリホーム 風	春野町内ノ谷23番地1	○	-	○
1036	春野	就労移行支援 就労継続支援B型 障害者福祉サービス事業の用に供する施設	アルバエテ	春野町内ノ谷63番地6	○	○	○
1037	春野	障害児通所支援事業の用に供する施設 放課後等デイサービス	キューレル	春野町内ノ谷63番地6	○	○	○
1038	春野	自立訓練(機能訓練)、自立訓練(生活訓練)、生活介護、短期入所、障害者支援施設 障害者福祉サービス事業の用に供する施設	高知ハビリテリングセンター	春野町内ノ谷63番地6	○	○	○
1039	春野	介護予防拠点施設	高知市春野西諸木公会堂	春野町西諸木1498番地	○	-	-
1040	春野	介護老人福祉施設 短期入所生活介護	特別養護老人ホームはるの若葉荘	春野町東諸木3058-1	○	○	○
1041	春野	通所介護	老人デイサービスセンターもろぎ	春野町東諸木3058-1	○	○	○
1042	春野	通所リハビリテーション	はるの森澤クリニック	春野町東諸木3163	○	-	○
1043	春野	認知症対応型共同生活介護	グループホーム春の森	春野町東諸木3163	○	-	○
1044	春野	学校	春野東小学校	春野町東諸木3978	○	○	○
1045	春野	放課後児童健全育成事業	春野東小学校放課後児童クラブ	春野町東諸木3978	○	○	○
1046	春野	認定こども園	認定こども園春野学園	春野町東諸木4115-13	○	-	○
1047	春野	認知症対応型共同生活介護	グループホームほっと館	春野町秋山1599-1	○	-	○
1048	春野	障害者福祉サービス事業の用に供する施設	あじさい園短期入所事業所	春野町秋山2801-15	○	-	-
1049	春野	障害者支援施設	障害者支援施設あじさい園	春野町秋山2801-15	○	-	-
1050	春野	障害者福祉サービス事業の用に供する施設	生活介護事業所第二あじさい園	春野町秋山2801-15	○	-	-
1051	春野	地域密着型通所介護	デイサービスいごっこ	春野町仁ノ谷3291	○	-	○
1052	春野	保育所	春野仁西保育園	春野町西畑1931	○	-	○
1053	春野	介護予防拠点施設	高知市春野デコの里	春野町西畑2680番地	○	-	○
1054	春野	保育所	春野西保育園	春野町西畑2080	○	-	○
1055	春野	認知症対応型共同生活介護	グループホーム絆・もりやま	春野町西畑3076-1	○	-	-
1056	春野	認知症対応型通所介護	シェアデイ・絆もりやま	春野町西畑3076-1	○	-	-
1057	春野	保育所	春野平和保育園	春野町西畑3394	○	-	-
1058	春野	障害者福祉サービス事業の用に供する施設	オリブの家	春野町西畑4064番1	-	○	-
1059	春野	病児保育	ラベンダー	春野町南ヶ丘1丁目9-1	-	○	-
1060	春野	保育所	うららか保育所	春野町南ヶ丘1丁目9-1	-	○	-
1061	春野	地域子育て支援センター	うららかなよし広場	春野町南ヶ丘1丁目9-1(うららか保育園内)	-	○	-

- ・洪水警報等
- ・土砂災害警戒情報
- ・大津波警報，津波警報

以上の情報が発表されている場合の要配慮者施設等利用者の円滑な警戒避難が行われるための予報及び警報（避難情報含む）の伝達方法



5 避難施設及び防災倉庫等関係資料

指定緊急避難場所一覧

○:避難可 ×:避難不可 -:対象区域外 (- m):想定浸水深

大街	番号	施設名称	所在地	洪水		土砂災害		津波	
					備考 ※()内は想定浸水深		備考		備考 ※()内は想定浸水深
上街	1	第四小学校	上町2丁目1-11	○	(0.5-3.0m) 洪水避難場所:建物2階以上	○		○	(津波浸水想定区域外) 東舎4階教室及び廊下(備品庫を除く)
	2	龍馬の生まれたまち記念館	上町2丁目6-33	○	(0.5-3.0m) 洪水避難場所:建物2階以上	○		-	(津波浸水想定区域外)
高知街	3	第六小学校	升形9-4	○	(0.5-3.0m) 洪水避難場所:建物2階以上	○		○	(0.3-1.0m) 津波避難場所:東舎屋上
	4	高知市役所本庁舎	本町5丁目1-45	○	(0.5-3.0m) 洪水避難場所:建物2階以上	○		○	(0.3-1.0m) 津波避難場所:建物3階以上
南街	5	文化プラザ「かるぼーと」	九反田2-1	○	(0.5-3.0m) 洪水避難場所:建物2階以上	○		○	(2.0-3.0m) 津波避難場所:3階、7階~11階 廊下、ロビー等共用スペース
	6	卸売市場	弘化台12-12	○		○		○	(1.0-2.0m) 津波避難場所:3階会議室(大)、 廊下
北街	7	はりまや橋小学校	はりまや町2丁目14-8	○	(0.5-3.0m) 洪水避難場所:建物2階以上	○		○	(1.0-2.0m) 津波避難場所:校舎4階及び屋上 (放送室を除く)
下知	8	下知水再生センター	小倉町5-25	○	(0.5-3.0m) 洪水避難場所:建物2階以上	○		○	(2.0-3.0m) 津波避難場所:屋上
	9	昭和小学校	日の出町7-61	○	(0.5-3.0m) 洪水避難場所:建物2階以上	○		○	(3.0-5.0m) 津波避難場所:校舎4階及び屋上 (コンピュータ室を除く)
	10	弥右衛門ふれあいセンター	北御座2-60	×	(0.5-3.0m)	○		×	(2.0-3.0m)
	11	下知コミュニティセンター	二葉町10-7	○	(3.0-5.0m) 洪水避難場所:建物3階以上	○		○	(3.0-5.0m) 津波避難場所:4階多目的ホー ル、廊下、エレベータホール、バル コニー、屋上
	12	勤労者交流館	丸池町1-1-14	○	(0.5-3.0m) 洪水避難場所:建物2階以上	○		○	(2.0-3.0m) 津波避難場所:屋上
江ノ口	13	愛宕中学校	相模町1-54	○	(0.5-3.0m) 洪水避難場所:建物2階以上	○		○	(1.0-2.0m) 津波避難場所:北舎屋上
	14	一ツ橋小学校	吉田町4-10	○	(0.5-3.0m) 洪水避難場所:建物2階以上	○		○	(1.0-2.0m) 津波避難場所:北舎4階及び屋上
	15	江ノロコミュニティセンター	愛宕町1丁目10-7	○	(0.5-3.0m) 洪水避難場所:建物2階以上	○		○	(1.0-2.0m) 津波避難場所:4階以上廊下及び エレベータホール、4階和室、会議 室、5階大ホール、屋上
	16	城東中学校	江陽町1-20	○	(0.5-3.0m) 洪水避難場所:建物2階以上	○		○	(2.0-3.0m) 津波避難場所:東舎4階(理科室 を除く)
	17	江陽小学校	江陽町1-30	○	(0.5-3.0m) 洪水避難場所:建物2階以上	○		○	(2.0-3.0m) 北舎3階及び屋上テラス(音楽準 備室、調理室、倉庫、理科準備室 を除く)
	18	江ノ口小学校	新本町1丁目8-12	○	(0.5-3.0m) 洪水避難場所:建物2階以上	○		○	(2.0-3.0m) 津波避難場所:南舎屋上
	19	保健福祉センター	塩田町18-10	○	(0.5-3.0m) 洪水避難場所:建物2階以上	○		×	(2.0-3.0m)
小高坂	20	城西中学校	大膳町3-4	○	(0.5-3.0m) 洪水避難場所:建物2階以上	○		○	(0.3m未満) 津波避難場所:北舎4階廊下及び 教室
	21	小高坂市民会館	山ノ端町32-5	○		○		-	(津波浸水想定区域外)
	22	小高坂小学校	新屋敷1丁目11-5	○	(0.5-3.0m) 洪水避難場所:建物2階以上	○		○	(0.3-1.0m) 津波避難場所:南舎4階廊下、教 室及び屋上
	23	城北中学校	八反町1丁目8-14	○	(0.5-3.0m) 洪水避難場所:建物2階以上	○		○	(1.0-2.0m) 津波避難場所:校舎4階及び屋上
旭街	24	木村会館	旭町3丁目121	○	(0.5-3.0m) 洪水避難場所:建物2階以上	○		-	(津波浸水想定区域外)
	25	旭小学校	本宮町15	○	(0.5-3.0m) 洪水避難場所:建物2階以上	○		-	(津波浸水想定区域外)
	26	高知特別支援学校	本宮町125	○	(0.5m未満)	○		-	(津波浸水想定区域外)
	27	高知商業高等学校	大谷6	○		×	土砂災害特別警戒区域(急傾斜) 土砂災害警戒区域(急傾斜、 土石流)	-	(津波浸水想定区域外)
	28	旭東小学校	北端町50	○	(0.5-3.0m) 洪水避難場所:建物2階以上	○		-	(津波浸水想定区域外)
	29	横内小学校	横内242-12	○		×	土砂災害警戒区域(急傾斜)	-	(津波浸水想定区域外)
	30	旭中学校	口細山164-1	○		×	土砂災害特別警戒区域(急傾斜) 土砂災害警戒区域(急傾斜)	-	(津波浸水想定区域外)
	31	福寿園	福井町748	○		×	土砂災害特別警戒区域(急傾斜) 土砂災害警戒区域(急傾斜)	-	(津波浸水想定区域外)
潮江	32	潮江東小学校	潮新町2丁目1-54	○	(3.0-5.0m) 洪水避難場所:建物3階以上	○		○	(3.0-5.0m) 津波避難場所:北舎屋上、南舎屋 上
	33	潮江水再生センター	南新田町5-69	○	(0.5-3.0m) 洪水避難場所:建物2階以上	○		×	(耐震性不足) (5.0-10.0m) 津波避難場所:3階会議室(監視 操作室を除く)、屋上
	34	アスパルこうち	棧橋通2丁目1-50	○	(0.5-3.0m) 洪水避難場所:建物2階以上	○		○	(2.0-3.0m) 津波避難場所:4階以上(4階あつ たかスペースを除く)
	35	潮江市民図書館	棧橋通2丁目1-50	○	(0.5-3.0m) 洪水避難場所:建物2階以上	○		○	(2.0-3.0m) 津波避難場所:4階以上
	36	潮江中学校	塩屋崎町1丁目2-20	○	(0.5-3.0m) 洪水避難場所:建物2階以上	○		○	(2.0-3.0m) 津波避難場所:校舎4階及び屋上
	37	潮江小学校	百石町2丁目4-40	○	(0.5-3.0m) 洪水避難場所:建物2階以上	○		○	(3.0-5.0m) 津波避難場所:中舎屋上
	38	南部健康福祉センター	百石町3丁目1-30	×	(3.0-5.0m)	○		×	(3.0-5.0m)

大街	番号	施設名称	所在地	洪水	備考		津波
					※()内は想定浸水深	備考	
潮江	39	潮江南小学校	高見町248-1	○	(3.0-5.0m) 洪水避難場所:建物3階以上	○	○ (3.0-5.0m) 津波避難場所:北舎4階及び屋上(コンピュータ室を除く)
	40	小石木市民会館	小石木町182-4	×	(3.0-5.0m)	○	×
	41	総合体育館	大原町158	○	(3.0-5.0m) 洪水避難場所:建物3階以上	○	×
	42	東石立町市営住宅	東石立町81, 81-2	○	(0.5-3.0m) 洪水避難場所:建物2階以上	○	○
	43	潮江市民会館	南河ノ瀬町161	×	(3.0-5.0m)	○	— (津波浸水想定区域外)
三里	44	三里小学校	仁井田1356	○		×	○ (2.0-3.0m) 津波避難場所:北西舎4階及び屋上(音楽室を除く)
	45	三里文化会館	仁井田1652-1	○		○	×
	46	三里中学校	仁井田3363	○		○	○ (5.0-10.0m) 津波避難場所:中舎4階及び屋上
	47	三里ふれあいセンター	仁井田4229-2	○		○	×
	48	種崎地区津波避難センター	種崎405-6	○		○	○ (2.0-3.0m) 津波避難場所:3階バルコニー、屋上、階段、4階屋上
	49	十津小学校	十津4丁目27-1	○		×	— (津波浸水想定区域外)
	50	舟倉津波避難センター	仁井田1646-14	○		○	○ (3.0-5.0m) 津波避難場所:3階ホール、屋上、4階屋上
51	貴船ノ森津波避難センター	種崎662-6	○		○	○ (3.0-5.0m) 津波避難場所:3階ホール、屋上、4階屋上	
五台山	52	五台山ふれあいセンター	五台山2945-2	○	(0.5-3.0m) 洪水避難場所:建物2階以上	○	×
	53	五台山小学校	五台山3371	○		×	○ (2.0-3.0m) 津波避難場所:東舎4階及び屋上(音楽室を除く)
	54	青柳中学校	五台山3923	○	(0.5-3.0m) 洪水避難場所:建物2階以上	○	○ (2.0-3.0m) 津波避難場所:校舎4階及び屋上(コンピュータ室を除く)
	55	東部総合運動場くろしおアリーナ	五台山1736-1	○		○	×
高須	56	東部健康福祉センター	葛島4丁目3-3	○	(0.5-3.0m) 洪水避難場所:建物2階以上	○	×
	57	高須ふれあいセンター	高須新町2丁目5-15	○	(0.5-3.0m) 洪水避難場所:建物2階以上	○	×
	58	高須小学校	高須1丁目1-55	○	(0.5-3.0m) 洪水避難場所:建物2階以上	○	○ (3.0-5.0m) 津波避難場所:北舎4階及び屋上、南舎4階(第二音楽室を除く)
布師田	59	布師田ふれあいセンター	布師田1647	○	(0.5-3.0m) 洪水避難場所:建物2階以上	×	— (津波浸水想定区域外)
	60	布師田小学校	布師田1781-1	○	(0.5-3.0m) 洪水避難場所:建物2階以上	×	○ (0.3-1.0m) 津波避難場所:校舎屋上
	61	高知刑務所	布師田3604-1	○		○	— (津波浸水想定区域外)
一宮	62	久重小学校	久礼野2340-2	○		×	— (津波浸水想定区域外)
	63	一宮小学校	一宮西町1丁目9-1	○	(0.5-3.0m) 洪水避難場所:建物2階以上	○	○ (1.0-2.0m) 津波避難場所:南舎屋上
	64	一宮市民会館・一宮児童館	一宮西町3丁目22-16	○		×	— (津波浸水想定区域外)
	65	一宮中学校	一宮南町1丁目3-1	○	(0.5-3.0m) 洪水避難場所:建物2階以上	○	○ (2.0-3.0m) 津波避難場所:校舎4階及び屋上
	66	一宮ふれあいセンター	一宮中町1丁目5-20	○	(0.5-3.0m) 洪水避難場所:建物2階以上	○	×
	67	一宮東小学校	一宮東町1丁目20-1	○	(0.5-3.0m) 洪水避難場所:建物2階以上	×	○ (2.0-3.0m) 津波避難場所:校舎4階
	68	重倉公民館	重倉字力石490-6	○		○	— (津波浸水想定区域外)
	69	久礼野公民館	久礼野字長谷口96	○		○	— (津波浸水想定区域外)
秦	70	秦小学校	愛宕山18	○	(0.5-3.0m) 洪水避難場所:建物2階以上	○	○
	71	泉野小学校	東秦泉寺788	○		×	— (津波浸水想定区域外)
	72	秦ふれあいセンター	中秦泉寺54-3	○		○	— (津波浸水想定区域外)
初月	73	初月ふれあいセンター	南久万119-1	×	家屋倒壊等氾濫想定区域(河岸浸食)	○	— (津波浸水想定区域外)
	73	初月小学校	南久万128	×	(0.5-3.0m未満) 家屋倒壊等氾濫想定区域(河岸浸食)	○	○ (津波浸水想定区域外) 津波避難場所:北西舎4階廊下及び教室(理科室、理科準備室を除く)、屋上広場、北東舎4階以上廊下及び教室(防災ルームを除く)
朝倉	74	朝倉中学校	朝倉丁604-1	○		×	— (津波浸水想定区域外)
	75	朝倉総合市民会館	朝倉戊585-1	○	(0.5-3.0m) 洪水避難場所:建物2階以上	○	— (津波浸水想定区域外)
	76	海老川市民会館	朝倉己419-3	○		○	— (津波浸水想定区域外)
	77	松田市民会館	朝倉己959-1	○	(0.5-3.0m) 洪水避難場所:建物2階以上	×	— (津波浸水想定区域外)

大街	番号	施設名称	所在地	洪水	備考		津波
					※()内は想定浸水深	備考	
朝倉	78	行川学園	行川472	○		× 土砂災害特別警戒区域(急傾斜) 土砂災害警戒区域(急傾斜, 土石流)	— (津波浸水想定区域外)
	79	朝倉ふれあいセンター	曙町1丁目14-12	○	(0.5-3.0m) 洪水避難場所:建物2階以上	○	— (津波浸水想定区域外)
	80	朝倉小学校	朝倉本町2丁目11-20	○	(0.5-3.0m) 洪水避難場所:建物2階以上	○	— (津波浸水想定区域外)
	81	朝倉第二小学校	若草南町23-56	○	(0.5-3.0m) 洪水避難場所:建物2階以上	○	— (津波浸水想定区域外)
	82	朝倉市民会館	朝倉東町24-33	○	(0.5-3.0m) 洪水避難場所:建物2階以上	○	— (津波浸水想定区域外)
鴨田	83	西部健康福祉センター	鴨部860-1	○	(0.5-3.0m) 洪水避難場所:建物2階以上	○	— (津波浸水想定区域外)
	84	鴨田小学校	鴨部1155	○	(0.5-3.0m) 洪水避難場所:建物2階以上	○	— (津波浸水想定区域外)
	85	西山市民会館	神田134-26	○	(0.5-3.0m) 洪水避難場所:建物2階以上	○	— 耐震性不足 (津波浸水想定区域外)
	86	神田小学校	神田1174-1	○	(3.0-5.0m) 洪水避難場所:建物3階以上	○	— (津波浸水想定区域外)
	87	西部中学校	鴨部1丁目9-1	○	(0.5-3.0m) 洪水避難場所:建物2階以上	○	— (津波浸水想定区域外)
長浜	88	長浜ふれあいセンター	長浜690-5	○		○	× (1.0-2.0m)
	89	長浜市民会館	長浜4250-7	○		○	× (0.3-1.0m)
	90	長浜小学校	長浜4811	○		○	○ (1.0-2.0m) 津波避難場所:校舎4階及び屋上
	91	南海中学校	長浜5235	○		○	○ (2.0-3.0m) 津波避難場所:中舎4階廊下及び 教室
	92	横浜小学校	瀬戸東町1丁目26	○		× 土砂災害警戒区域(急傾斜)	— (津波浸水想定区域外)
	93	横浜中学校	横浜新町1丁目401	○		○ 建物は区域外	— (津波浸水想定区域外)
	94	横浜新町小学校	横浜新町5丁目2201	○		○ 建物は区域外	— (津波浸水想定区域外)
	95	旧御畳瀬小学校	長浜209	○		× 土砂災害特別警戒区域(急傾斜) 土砂災害警戒区域(急傾斜, 土石流)	○ (1.0-2.0m) 津波避難場所:校舎屋上
御畳瀬	96	御畳瀬ふれあいセンター	御畳瀬252	○		× 土砂災害警戒区域(急傾斜)	× (3.0-5.0m)
浦戸	97	浦戸ふれあいセンター	浦戸274-9	○		○	× (3.0-5.0m)
	98	浦戸小学校	浦戸410-1	○		× 土砂災害特別警戒区域(急傾斜) 土砂災害警戒区域(急傾斜)	× (5.0-10.0m)
	99	桂浜荘	浦戸830-25	○		× 土砂災害警戒区域(急傾斜)	○ 津波避難場所:各階廊下,展望 デッキ,大・小広間
	100	高知県立坂本龍馬記念館	浦戸830	○		○ 建物は区域外	○
大津	101	高知県教育センター	大津乙181	○	(0.5-3.0m) 洪水避難場所:建物2階以上	○	○ (1.0-2.0m) 津波避難場所:西棟屋上及び東 棟屋上
	102	大津中学校	大津乙740-1	○	(3.0-5.0m) 洪水避難場所:建物3階以上	○	○ (2.0-3.0m) 津波避難場所:校舎4階
	103	大津ふれあいセンター	大津乙930-5	○	(0.5-3.0m) 洪水避難場所:建物2階以上	○	× (1.0-2.0m)
	104	大津小学校	大津乙972	○	(3.0-5.0m) 洪水避難場所:建物3階以上	○	○ (1.0-2.0m) 津波避難場所:北東舎及び南東 舎屋上
介良	105	介良ふれあいセンター	介良乙2286	○	(0.5m未満)	○	× (1.0-2.0m)
	106	介良中学校	介良乙2620	○	(0.5-3.0m) 洪水避難場所:建物2階以上	○	○ (2.0-3.0m) 津波避難場所:中舎及び中西舎3 階屋上
	107	介良小学校	介良乙2735-1	○	(0.5m未満)	○	○ (2.0-3.0m) 津波避難場所:南舎3階屋上
	108	東部総合運動場体育センター	介良丙1000-2	○		○	× (2.0-3.0m)
	109	介良市民会館	介良丙329	○	(0.5m未満)	○	× (2.0-3.0m)
	110	介良潮見台小学校	潮見台1丁目2602-1	○		○	— (津波浸水想定区域外)
鏡	111	鏡小学校	鏡今井7	○		× 土砂災害特別警戒区域(急傾斜) 土砂災害警戒区域(急傾斜)	— (津波浸水想定区域外)
	112	鏡中学校	鏡今井191	○		× 土砂災害特別警戒区域(急傾斜) 土砂災害警戒区域(急傾斜, 土石流)	— (津波浸水想定区域外)
	113	中山間地域構造改善センター	鏡小浜8	○		× 土砂災害警戒区域(急傾斜)	— (津波浸水想定区域外)
土佐山	114	土佐山学舎	土佐山桑尾13	○		× 土砂災害特別警戒区域(急傾斜) 土砂災害警戒区域(急傾斜)	— (津波浸水想定区域外)
	115	旧土佐山中学校(体育館)	土佐山弘瀬405	×		○ 建物は区域外	— (津波浸水想定区域外)
	116	土佐山公民館	土佐山122-1	○		○ 【注】土砂災害警戒区域内	— (津波浸水想定区域外)
	117	土佐山健康福祉センター	土佐山桑尾1842-2	○		○	— (津波浸水想定区域外)
春野	118	春野公民館弘岡上分館	春野町弘岡上1646-1	×	(3.0-5.0m)	○	— (津波浸水想定区域外)
	119	春野公民館弘岡中分館	春野町弘岡中711	×	(3.0-5.0m)	○	— (津波浸水想定区域外)

大街	番号	施設名称	所在地	洪水	土砂災害		津波	
					備考 ※()内は想定浸水深	備考		
春野	120	春野西小学校	春野町弘岡中2501	×	(0.5-3.0m)	○	— (津波浸水想定区域外)	
	121	春野弘岡中市民会館	春野町弘岡中134-1	○	(0.5-3.0m) 洪水避難場所:建物2階以上	○	— (津波浸水想定区域外)	
	122	春野公民館弘岡下分館	春野町弘岡下1500	×	(3.0-5.0m)	○	— (津波浸水想定区域外)	
	123	春野あじさい会館	春野町西分1-1	×	(3.0-5.0m)	○	○	
	124	春野公民館	春野町西分19	×	(3.0-5.0m)	○	— (津波浸水想定区域外)	
	125	春野中学校	春野町西分328	○	(0.5-3.0m) 洪水避難場所:建物2階以上	×	土砂災害特別警戒区域(急傾斜) 土砂災害警戒区域(急傾斜)	— (津波浸水想定区域外)
	126	春野文化ホールピアステージ	春野町西分340	○		○	— (津波浸水想定区域外)	
	127	春野公民館西分分館	春野町西分2079-2	×	(3.0-5.0m)	○	×	(0.3m未満)
	128	春野公民館芳原分館	春野町芳原784-1	○		×	土砂災害警戒区域(急傾斜)	— (津波浸水想定区域外)
	129	春野公民館内ノ谷分館	春野町内ノ谷810	○		×	土砂災害特別警戒区域(急傾斜) 土砂災害警戒区域(急傾斜)	— (津波浸水想定区域外)
	130	春野公民館諸木分館	春野町東諸木3441-1	×	(5.0m以上)	○	×	(2.0-3.0m)
	131	春野東小学校	春野町東諸木3978	×	(5.0m以上)	×	土砂災害特別警戒区域(急傾斜) 土砂災害警戒区域(急傾斜)	○ (1.0-2.0m) 津波避難場所:北舎3階屋上
	132	春野秋山市市民会館	春野町秋山107-1	×	(3.0-5.0m)	○	— (津波浸水想定区域外)	
	133	春野公民館秋山分館	春野町秋山1111-3	×	(3.0-5.0m)	○	×	(0.3-1.0m)
	134	春野公民館甲殿分館	春野町甲殿341-1	×	(5.0m以上)	○	×	(3.0-5.0m)
	135	春野公民館仁ノ分館	春野町仁ノ384-5	○	(0.5-3.0m) 洪水避難場所:建物2階以上	○	×	(5.0-10.0m)
	136	春野公民館新川分館	春野町森山203-4	×	(3.0-5.0m) 家屋倒壊等氾濫想定区域(洪水氾濫)	○	— (津波浸水想定区域外)	
	137	春野公民館森山分館	春野町森山1207-4	×	(3.0-5.0m)	○	— (津波浸水想定区域外)	
	138	春野公民館平和分館	春野町平和149	○		○	— (津波浸水想定区域外)	
139	春野公民館南ヶ丘分館	春野町南ヶ丘1丁目2-1	○		○	— (津波浸水想定区域外)		
津波避難タワー								
三里	1	種崎公園津波避難タワー	種崎773-1	○		○	(3.0-5.0m)	
	2	新築津波避難タワー	仁井田4314-3	○		○	(1.0-2.0m)	
	3	神幸道津波避難タワー	仁井田4100-38	○		○	(1.0-2.0m)	
	4	砂地津波避難タワー	仁井田1014-3ほか	○		○	(2.0-3.0m)	
長浜	5	長浜地区津波避難タワー	長浜4321-4	○		○	(1.0-2.0m)	
春野	6	甲殿西津波避難タワー	春野町甲殿782-2	○	(3.0-5.0m)	○	(5.0-10.0m)	
	7	甲殿東津波避難タワー	春野町甲殿274-3, 274-10	○	(3.0-5.0m)	○	(3.0-5.0m)	
	8	戸原西津波避難タワー	春野町東諸木2591-2	○	(5.0m以上)	○	(5.0-10.0m)	
	9	戸原東津波避難タワー	春野町東諸木1344-2ほか	○	(0.5-3.0m)	○	(3.0-5.0m)	
公園・緑地 ※公園・緑地は、洪水・土砂災害・津波の他、火災の避難場所として避難可								
高知街	1	中央公園	帯屋町1丁目11-27	×	(0.5-3.0m)	○	×	(1.0-2.0m)
	2	高知公園	丸ノ内1丁目2-1	○		×	土砂災害特別警戒区域(急傾斜) 土砂災害警戒区域(急傾斜) 土砂災害危険箇所(急傾斜地崩壊危険箇所)	○ (津波浸水想定区域外)
	3	城西公園	丸ノ内1丁目5-2	×	(0.5-3.0m)	○	×	(0.3-1.0m)
	4	丸ノ内緑地	丸ノ内1丁目20	×	(0.5-3.0m)	×	土砂災害警戒区域(急傾斜)	×
下知	5	丸池公園	丸池町9	×	(0.5-3.0m)	○	×	(2.0-3.0m)
	6	青柳公園	稲荷町1-3	×	(0.5-3.0m)	○	×	(3.0-5.0m)
	7	弥右衛門公園(予定地含む)	高埴12	×	(0.5-3.0m)	○	×	(2.0-3.0m)
江ノ口	8	比島公園	比島町4丁目8	×	(0.5-3.0m)	○	×	(2.0-3.0m)
旭街	9	旭緑地(予定地含む)	本宮町265-2	×	(0.5-3.0m)	○	— (津波浸水想定区域外)	
	10	福井公園	福井町1006-1	○		○	— (津波浸水想定区域外)	
潮江	11	萩公園	新田町16	×	(3.0-5.0m)	○	×	(2.0-3.0m)
	12	竹島公園	竹島町54-3	×	(3.0-5.0m)	○	×	(2.0-3.0m)
	13	筆山公園	小石木町・大原町	○		×	土砂災害警戒区域(地すべり) 土砂災害危険箇所(地すべり危険箇所)	○ (津波浸水想定区域外)

大街	番号	施設名称	所在地	洪水	土砂災害		津波
					備考 ※()内は想定浸水深	備考	
潮江	14	源内山緑地	南河ノ瀬町	○		× 土砂災害警戒区域(急傾斜) 土砂災害危険箇所(急傾斜地崩壊危険箇所)	— (津波浸水想定区域外)
三里	15	仁井田公園	十津6丁目3-1	○		× 土砂災害警戒区域(急傾斜)	× (1.0 - 2.0m)
	16	種崎公園	種崎777-1	○		○	× (3.0 - 5.0m)
五台山	17	五台山公園	五台山	○		○	○ (津波浸水想定区域外)
高須	18	高須浄化センター敷地	高須	× (5.0m以上)		○	× (3.0 - 5.0m)
	19	高須公園	葛島3丁目	× (0.5 - 3.0m)		○	× (2.0 - 3.0m)
秦	20	秦泉寺公園	中秦泉寺318-1	○		× 土砂災害危険箇所(急傾斜地崩壊危険箇所)	— (津波浸水想定区域外)
初月	21	初月公園(予定地含む)	南久万189	× (0.5 - 3.0m)		○	— (津波浸水想定区域外)
朝倉	22	沖田公園	朝倉甲201-1	× (0.5 - 3.0m)		○	— (津波浸水想定区域外)
	23	大谷公園	大谷公園町16-85	× (0.5 - 3.0m)		○	— (津波浸水想定区域外)
鴨田	24	神田公園	神田1338-3	× (3.0 - 5.0m)		○	— (津波浸水想定区域外)
長浜	25	長浜公園	長浜5618-1	○		○	× (2.0 - 3.0m)
	26	鎮守の森公園緑地	長浜6602-6	○		○	× (1.0 - 2.0m)
	27	瀬戸公園	横浜新町5-33	○		× 土砂災害警戒区域(急傾斜) 土砂災害危険箇所(急傾斜地崩壊危険箇所)	○ (津波浸水想定区域外)
浦戸	28	桂浜公園	浦戸6	○		× 土砂災害特別警戒区域(急傾斜) 土砂災害警戒区域(急傾斜) 土砂災害危険箇所(急傾斜地崩壊危険箇所)	× (5.0 - 10.0m)
介良	29	潮見台公園	潮見台1丁目2601	○		○	— (津波浸水想定区域外)
鏡	30	大利新宮の森公園	鏡大利554	○		× 土砂災害危険箇所(地すべり危険箇所)	— (津波浸水想定区域外)

津波避難ビル一覧

小学校区	No.	施設名	所在地	協定締結日 (指定日)	構造, 階層	避難場所	収容可能人数 (人)
浦戸	浦戸1	桂浜荘	高知市浦戸830-25	H23.12.15	鉄筋コンクリート造 地下1階 地上5階建	各階廊下, 展望デッキ, 大・小会議室, 大・小広間	1,104
長浜	長浜1	長浜小学校	高知市長浜4811	H23.4.25	鉄筋コンクリート造 4階建	校舎4階及び屋上	2,422
	長浜2	旧御畳瀬小学校	高知市長浜209	H25.7.18	鉄筋コンクリート造 3階建	屋上	255
	長浜3	南海中学校	高知市長浜5235	H26.12.16	鉄筋コンクリート造 4階建	中舎4階廊下及び教室	551
	長浜4	特別養護老人ホームつむぐ	高知市長浜6598-4	H27.11.9	鉄筋コンクリート造 4階建	4階津波避難スペース、地域交流ス ペース及び屋外活動スペース	509
	長浜5	ユニット型特別養護老人もとちか	高知市長浜4975番地	R1.11.20	鉄骨造 7階建	7階地域交流ホール及び屋上	818
三里	三里1	種崎地区津波避難センター	高知市種崎405-6	H21.4.1	鉄筋コンクリート造 4階建	3階バルコニー, 屋上, 階段, 4階屋上	800
	三里2	パールマリン	高知市仁井田1618-18	H23.10.19	鉄筋コンクリート造 9階建	4階屋上, 食堂, 談話ホール 5~8階談話ホール 9階屋上及び屋内	1,463
	三里3	三里小学校	高知市仁井田1356	H25.3.29	鉄筋コンクリート造 4階建	北西舎4階及び屋上(音楽室を除く)、 北東舎4階廊下及び教室	1,602
	三里4	三里中学校	高知市仁井田3363	H25.3.29	鉄筋コンクリート造 4階建	中舎4階及び屋上 南舎4階廊下及び教室	1,446
	三里5	てくたね	高知市種崎593-1	H25.7.5	鉄筋コンクリート造 3階建	屋上	274
	三里6	三里交番	高知市仁井田1612-3	H26.5.19	鉄筋コンクリート造 4階建	4階ホール及び屋上	110
	三里8	高知高等技術学校	高知市仁井田1188番地	H28.6.20	鉄筋コンクリート造 3階建	本館棟屋上	456
	三里9	大旺新洋(株)地震・津波対策ビル	高知市仁井田1625番地2	R1.7.4	鉄骨造 6階建	5階屋上	156
	高須	高須1	セリーズ	高知市高須砂地155	H22.8.24	鉄筋コンクリート造 5階建	2階ロビー, 3階ロビー
高須2		高須小学校	高知市高須1丁目1-55	H23.4.25	鉄筋コンクリート造 4階建	北舎4階及び屋上, 南舎4階(第二音楽室を除く)	1,089
高須3		四電葛島アパート	高知市葛島4丁目4-3	H24.3.29	鉄筋コンクリート造 6階建	屋上	478
高須4		岡林マンション	高知市高須2丁目17-36	H24.8.20	鉄筋コンクリート造 4階建	4階廊下	58
高須5		アーバンヒル青山	高知市高須2丁目6-64	H25.3.29	鉄筋コンクリート造 4階建	4階廊下および階段室 4階屋上階段室	82
高須6		ボンジュール宗円	高知市高須2丁目13-10	H25.5.9	鉄筋コンクリート造 5階建	4階廊下及びベランダ, 5階廊下	60
高須7		ホワイエ高須	高知市高須新木3-36	H25.5.21	鉄筋コンクリート造 5階建	4階及び5階廊下, 屋上	135
高須8		セレクト高須	高知市高須2丁目13-21	H25.5.27	鉄筋コンクリート造 5階建	4階及び5階廊下	36
高須9		ルーカス高須	高知市葛島1丁目10-68	H25.5.27	鉄筋コンクリート造 10階建	4階~10階廊下	214
高須10		マイセル高須	高知市葛島1丁目10-68	H25.5.27	鉄筋コンクリート造 5階建	4階及び5階廊下	46
高須11		マンションベスタ	高知市高須2丁目3-21	H25.5.31	鉄筋コンクリート造 4階建	4階廊下	62
高須12		カーサローズヴェール	高知市高須3丁目1-59	H25.5.31	鉄筋コンクリート造 5階建	4階及び5階 廊下及びエレベーターホール	94
高須13		ドルフ高須	高知市高須新木1-29	H25.6.3	鉄筋コンクリート造 5階建	4階及び5階廊下	146
高須14		メゾン・ド・ケイ	高知市高須3丁目2-47	H25.6.13	鉄骨造 4階建	4階廊下	11
高須15		アバイド	高知市高須3丁目4-44	H25.6.13	鉄骨造 4階建	4階廊下	68
高須16		インベリアル西本1	高知市葛島1丁目6-37	H25.6.13	鉄筋コンクリート造 4階建	4階廊下	80
高須17		インベリアル西本2	高知市葛島1丁目6-28	H25.6.13	鉄筋コンクリート造 7階建	4階以上廊下	172
高須18		ヴィラージュ葛島	高知市葛島1丁目7-9	H25.6.13	鉄筋コンクリート造 4階建	4階廊下	39
高須19		パークサイド高須Ⅱ	高知市高須新町1丁目5-11	H25.6.13	鉄筋コンクリート造 8階建	4階以上廊下	303
高須20		ロイヤルガーデン2	高知市葛島1丁目6-6	H25.6.19	鉄筋コンクリート造 7階建	4階以上廊下	317

津波避難ビル一覧

小学校区	No.	施設名	所在地	協定締結日 (指定日)	構造、階層	避難場所	収容可能人数 (人)
高須	高須21	ロイヤルガーデン	高知市葛島1丁目6-8	H25.7.1	鉄骨造 8階建	4階~7階廊下	261
	高須22	ピュアコート高須	高知市高須2丁目18-11	H25.7.1	鉄骨造 4階建	4階廊下	38
	高須23	高知厚生病院	高知市葛島1丁目9-50	H25.7.9	鉄筋コンクリート造 6階建	5階レストラン及び職員ラウンジ, 6階屋上デッキ及び屋上	490
	高須24	ジュヌ高須	高知市高須東町13-1	H25.7.16	鉄骨造 4階建	4階廊下	8
	高須26	東ノ丸マンション	高知市高須本町2-50	H25.7.19	鉄筋コンクリート造 5階建	4階以上廊下	58
	高須27	レオパレスヴィラ高須	高知市高須3丁目16-7	H25.7.30	鉄骨造 4階建	4階廊下	37
	高須28	メゾン・レーヴ高須	高知市高須2丁目17-20	H25.8.5	鉄骨造 4階建	4階廊下	24
	高須29	アムールハイツ高須	高知市高須1丁目4-6	H25.8.5	鉄骨造 4階建	4階廊下	35
	高須31	百万石ビル	高知市高須1丁目18-8	H25.8.12	鉄骨造 5階建	5階廊下及び屋上	54
	高須33	ピクシー高須	高知市高須1丁目4-5	H25.8.16	鉄骨造 5階建	4階及び5階廊下	32
	高須34	コーボ田中1号館	高知市葛島4丁目10-7	H25.8.23	鉄筋コンクリート造 4階建	4階廊下	39
	高須35	コーボ田中2号館	高知市葛島4丁目10-8	H25.8.23	鉄筋コンクリート造 4階建	4階廊下	39
	高須36	コーボ田中5号館	高知市葛島4丁目7-20	H25.8.23	鉄筋コンクリート造 6階建	4階以上廊下及びエレベーターホール	188
	高須39	コーボ浜田	高知市高須新町3丁目7-5	H25.8.28	鉄骨造 4階建	4階廊下	20
	高須40	コーボマルミ	高知市葛島3丁目14-3	H25.8.28	鉄骨造 4階建	4階廊下	20
	高須41	青木脳神経外科形成外科	高知市高須新町1丁目6-26	H25.8.30	鉄筋コンクリート造 4階建	4階テラス	23
	高須42	コーボ山崎	高知市高須新町4丁目2-12	H25.8.28	鉄筋コンクリート造 4階建	4階廊下	53
	高須43	ルミエールSawa	高知市高須新町2丁目7-8	H25.9.10	鉄筋コンクリート造 4階建	4階廊下	62
	高須44	第3山崎マンション	高知市高須新町4丁目7-8	H25.9.10	鉄筋コンクリート造 6階建	4階以上廊下及びエレベーターホール	144
	高須45	ピュア高須新町	高知市高須新町1丁目7-7	H25.9.10	鉄骨造 4階建	4階廊下	16
	高須46	ピュア高須Ⅱ	高知市高須東町14-11	H25.9.10	鉄骨造 4階建	4階廊下	10
	高須47	美和ハイツ3	高知市高須2丁目15-44	H25.9.20	鉄筋コンクリート造 6階建	4階以上廊下及びエレベーターホール	179
	高須48	土佐塾高須教室	高知市高須新町2丁目6-9	H25.9.27	鉄骨造 4階建	4階廊下及び教室	86
	高須49	平成ビル	高知市葛島3丁目14-1	H25.10.4	鉄骨造 4階建	4階廊下	32
	高須50	サーバス高須中央	高知市高須1丁目16-2	H25.12.4	鉄筋コンクリート造 10階建	4階から6階の廊下	150
	高須51	サーバス高須	高知市葛島4丁目3-14	H25.12.20	鉄筋コンクリート造 8階建	4階以上廊下	392
	高須52	グランディ	高知市高須新町3丁目1-36	H25.12.27	鉄筋コンクリート造 7階建	4階以上廊下	124
	高須53	バル・グランディ	高知市高須新町3丁目1-20	H25.12.27	鉄筋コンクリート造 4階建	4階廊下	31
	高須54	高須グランドハイツ	高知市高須新町3丁目2-4	H26.1.20	鉄筋コンクリート造 6階建	4階以上廊下及びエレベーターホール	123
	高須55	ハイツフジオ	高知市高須2丁目1-7	H26.5.9	鉄筋コンクリート造 8階建	4階~7階:廊下及びエレベーターホール 8階:廊下、バルコニー及びエレベーターホール	311
	高須56	ロゼ1	高知市高須新町1丁目13-26	H26.5.13	鉄筋コンクリート造 5階建	4階以上廊下	73
	高須57	コスモハイツ高須2 A棟	高知市高須3丁目3-14	H26.5.28	鉄筋コンクリート造 5階建	4階以上廊下	42
	高須58	コスモハイツ高須2 B棟	高知市高須3丁目3-15	H26.5.28	鉄筋コンクリート造 5階建	4階以上廊下	42
	高須59	コスモハイツ高須2 C棟	高知市高須3丁目3-16	H26.5.28	鉄筋コンクリート造 5階建	4階以上廊下	43
	高須60	コーボ高須	高知市高須新町1丁目1-14	H27.3.31	鉄筋コンクリート造 7階建	4階から6階までの廊下及び物入通路	168
	高須61	アルファステイツ高須	高知市葛島1丁目10-57	H27.5.14	北館:鉄骨鉄筋コンクリート造 15階建 南館:鉄筋コンクリート造 6階建	北館:4階以上廊下及びエレベーターホール 南館:4階以上廊下及びエレベーターホール	448
	高須62	サーバス高須二番館	高知市高須三丁目14-31	H27.11.1	鉄筋コンクリート造 10階建	4階以上廊下	413

津波避難ビル一覧

小学校区	No.	施設名	所在地	協定締結日 (指定日)	構造、階層	避難場所	収容可能人数 (人)
高須	高須63	メゾンキタムラ	高知市高須3丁目1-45	H28.1.22	鉄筋コンクリート造 4階建	4階廊下	60
	高須64	メゾン北村Ⅱ	高知市高須3丁目2-20	H28.1.22	鉄筋コンクリート造 4階建	4階廊下	37
	高須65	サーバス高須一番館	高知市高須3丁目14-30	H28.11.29	鉄筋コンクリート造 11階建	4階から11階廊下	272
	高須66	サーバス高須第3	高知高須1丁目8-15	H29.3.13	南棟:鉄骨鉄筋コンクリート造 12階建 東棟:鉄筋コンクリート造 7階建	南棟:4階から9階までの廊下 東棟:4階から7階までの廊下	450
	高須67	アルファステイツ高須新町	高知市高須新町3丁目3-32	R5.9.21	鉄筋コンクリート造 10階建	4階から10階廊下	175
介良	介良1	高知東郵便局	高知市介良乙952-1	H24.3.30	鉄筋コンクリート造 3階建	屋上駐車場, 事務所棟3階食堂	2,126
	介良2	介良小学校	高知市介良乙2735-1	H26.10.16	鉄筋コンクリート造 3階建	南舎3階屋上	769
	介良3	サーバス高須東三番館	高知市介良乙1028-1	H26.11.11	鉄筋コンクリート造 10階建	4階から8階までの廊下	220
	介良4	介良中学校	高知市介良乙2620	H26.11.25	鉄筋コンクリート造 3階建	中舎及び中西舎3階屋上	441
	介良5	イチゴいちえ	高知市介良乙3042-1	H26.12.19	鉄筋コンクリート造 4階建	3階屋上, 4階廊下及び談話室	170
	介良6	本江田川排水機場	高知市介良乙3659-2	H29.1.30	鉄筋コンクリート造 3階建	3階避難スペース	38
大津	大津1	大津中学校	高知市大津乙740-1	H23.4.25	鉄筋コンクリート造 4階建	校舎4階	614
	大津2	ハーモナイズおおつ1号棟	高知市大津乙845	H23.11.18	鉄筋コンクリート造 7階建	4~7階廊下及びエレベーターホール	562
	大津3	ハーモナイズおおつ2号棟	高知市大津乙845	H23.11.18	鉄筋コンクリート造 8階建	4~8階廊下及びエレベーターホール	766
	大津4	県営住宅大津団地1号棟	高知市大津乙318	H23.12.8	鉄筋コンクリート造 5階建	4階以上廊下, エレベーターホール (居住スペースを除く)	109
	大津5	県営住宅大津団地2号棟	高知市大津乙318	H23.12.8	鉄筋コンクリート造 4階建	4階廊下, エレベーターホール (居住スペースを除く)	44
	大津6	土佐リハビリテーションカレッジ(講義棟)	高知市大津乙2500-2	H24.6.28	鉄筋コンクリート造 4階建	屋上, 4階廊下	1,187
	大津7	(株)青柳本社工場	高知市大津乙1741	H24.12.10	鉄骨造 3階建	屋上	376
	大津8	テポレヒル	高知市大津乙1245-7	H25.7.19	鉄筋コンクリート造 4階建	4階廊下	18
	大津9	マリベールグローリエ	高知市大津乙1245-2	H25.7.19	鉄筋コンクリート造 4階建	4階廊下	31
	大津10	サンシティ2	高知市大津乙879-2	H26.5.13	鉄筋コンクリート造 5階建	4階以上廊下	60
	大津11	ロゼ3	高知市大津乙878-1	H26.5.13	鉄筋コンクリート造 11階建	4階以上廊下	432
	大津12	大津小学校	高知市大津乙972	H26.10.30	鉄筋コンクリート造 3階建	北東舎及び南東舎屋上	680
	大津13	高知県教育センター	高知市大津乙181	R2.11.4	鉄筋コンクリート造 4階建	西棟屋上及び東棟屋上	292
潮江東	潮江東2	ステラ棧橋	高知市棧橋通5丁目6-12	H22.12.9	鉄筋コンクリート造 8階建	屋上, 3階以上廊下 (居住スペースを除く)	302
	潮江東3	潮江東小学校	高知市潮新町2丁目1-54	H23.4.25	鉄筋コンクリート造 3階建	北舎及び南舎屋上	921
	潮江東4	高知市青年センター(あずばる高知)	高知市棧橋通2丁目1-50	H23.4.21	鉄筋コンクリート造 7階建	4階以上 (4階あったかスペースを除く)	1,645
	潮江東5	潮江水再生センター(管理棟)	高知市新南田町5-69	H23.10.20	鉄筋コンクリート造 3階建	3階会議室(監視操作室を除く), 屋上	830
	潮江東6	(株)四電工高知支店	高知市棧橋通2丁目2-25	H24.1.12	鉄骨造 4階建	4階廊下等共用スペース及び屋上	331
	潮江東7	シンセイ高知店(立体駐車場)	高知市棧橋通1丁目1-30	H24.8.7	鉄骨造 4階建	4階以上	2,834
	潮江東8	アステールK	高知市棧橋通1丁目10-6	H24.12.27	鉄筋コンクリート造 7階建	4~7階廊下	300

津波避難ビル一覧

小学校区	No.	施設名	所在地	協定締結日 (指定日)	構造, 階層	避難場所	収容可能人数 (人)
潮江東	潮江東9	旧高知南中学・高等学校	高知市棧橋通6丁目2-1	H25.3.25	鉄骨鉄筋コンクリート造 4階建	北舎4階及び屋上, 南舎4階	2,366
	潮江東10	フィッシングハヤシ	高知市梅ノ辻5-1	H25.3.29	鉄筋コンクリート造 5階建	4階通路及び事務所, 5階通路及びバルコニー	506
	潮江東11	有料老人ホームつばさ	高知市棧橋通1丁目7-18	H25.3.29	鉄筋コンクリート造 4階建	4階エレベーターホール, 4階屋上	294
	潮江東12	介護老人保健施設 梅壽苑	高知市土居町9-18	H25.7.5	鉄筋コンクリート造 7階建	4階及び5階:廊下及びバルコニー 6階:廊下,バルコニー及び脱衣室 7階:廊下,会議室及び屋上	604
	潮江東13	潮江高橋病院 北棟	高知市土居町9-18	H25.7.5	鉄筋コンクリート造(一部 鉄骨造) 6階建	6階:職員食堂及び休憩室	73
	潮江東14	Hotel Ko's Style	高知市土居町8-8	H25.7.19	鉄筋コンクリート造 6階建	4階及び5階:廊下,バルコニーお よびエレベーターホール 6階:屋外テラス,バルコニー及び エレベーターホール	191
	潮江東15	メゾン・レーヴ潮江	高知市土居町16-4	H25.8.5	鉄骨造 4階建	4階廊下	33
	潮江東16	潮江マンションA	高知市棧橋通1丁目2-28	H25.9.6	鉄骨鉄筋コンクリート造 10階建	4階以上廊下及びエレベーターホール	531
	潮江東17	ポートハイム28	高知市棧橋通5丁目6-1	H25.12.25	鉄骨鉄筋コンクリート造 9階建	4階以上廊下及びエレベーターホール	164
	潮江東18	(株)轟組	高知市萩町1丁目5-13	H26.3.12	鉄筋コンクリート造 4階建	4階ホール,和室及びテラス	599
	潮江東19	高知港湾合同庁舎	高知市棧橋通五丁目4-55	H27.9.30	鉄筋コンクリート造 3階建	屋上一部	125
	潮江東20	潮江市民図書館	高知市棧橋通2丁目1番50号	R2.7.1	鉄筋コンクリート造 4階建	4階:プレイルーム,和室,廊下,ベラン ダ 屋上	424
潮江東21	トランスポート避難ビル	高知市棧橋通6丁目1番2号	R3.9.21	鉄骨造 2階建	2階屋上	126	
潮江	潮江1	土佐中・高等学校	高知市塩屋崎町1丁目1-10	H22.9.10	鉄筋コンクリート造 3階建	体育館棟アリーナ	1,736
	潮江2	潮江中学校	高知市塩屋崎町1丁目2-20	H23.4.25	鉄筋コンクリート造 4階建	校舎4階及び屋上	1,921
	潮江3	百石町市営住宅	高知市百石町3丁目1-33	H23.7.1	鉄筋コンクリート造 10階建	4階以上廊下,エレベーターホール (居住スペースを除く)	1,204
	潮江4	北竹島町市営住宅1号棟	高知市北竹島町29-1	H23.7.1	鉄筋コンクリート造 11階建	4階以上廊下,エレベーターホール (居住スペースを除く)	1,280
	潮江5	北竹島町市営住宅2号棟	高知市北竹島町29-1	H23.7.1	鉄筋コンクリート造 11階建	4階以上廊下,エレベーターホール (居住スペースを除く)	1,200
	潮江6	潮江第一コミュニティ住宅	高知市百石町4丁目15-4	H23.7.1	鉄筋コンクリート造 4階建	4階廊下(居住スペースを除く)	45
	潮江7	潮江第二コミュニティ住宅	高知市百石町3丁目6-8	H23.7.1	鉄筋コンクリート造 7階建	4階以上廊下,バルコニー,コミュニテ ィ スペース(居住スペースを除く)	704
	潮江8	潮江第三コミュニティ住宅	高知市棧橋通3丁目32-26	H23.7.1	鉄筋コンクリート造 5階建	4階以上廊下 (居住スペースを除く)	116
	潮江9	高知市上下水道局	高知市棧橋通3丁目31-11	H23.8.4	鉄筋コンクリート造 4階建	4階及び屋上 (倉庫,事務室を除く)	1,367
	潮江10	高知工業高校	高知市棧橋通2丁目11-6	H23.12.5	鉄筋コンクリート造 4階建	1号館,2号館及び3号館の4階教室及 び廊下,2号館屋上	2,213
	潮江11	リヴィエール大高	高知市梅ノ辻21-14	H24.2.2	鉄筋コンクリート造 8階建	4~8階廊下及び屋上	468
	潮江12	ジョンマンマンション	高知市天神町4-21	H24.2.15	鉄筋コンクリート造 6階建	4階以上廊下等共用スペース (居住スペースを除く)	36
	潮江13	セントラルディーボ棧橋店(立体駐 車場)	高知市棧橋通4丁目16-6	H24.3.26	鉄骨造 5階建	立体駐車場4階以上	2,075
	潮江14	潮江小学校	高知市百石町2丁目4-40	H25.10.10	鉄筋コンクリート造 3階建	中舎及び南舎屋上	1,422
	潮江15	エルミターージュ天神	高知市天神町2-6	H25.11.28	鉄筋コンクリート造 6階建	4階以上廊下	66
	潮江16	クレアフジモト	高知市天神町14-23	H25.11.28	鉄骨鉄筋コンクリート造 8階建	4階以上廊下	104
	潮江17	バル・ボナール	高知市梅ノ辻9-7	H25.12.27	鉄筋コンクリート造 4階建	4階廊下	18
	潮江18	セントヴィレッジ	高知市棧橋通1丁目11-13	H26.1.20	鉄筋コンクリート造 7階建	4階以上廊下	47
	潮江19	カームリヴ	高知市棧橋通1丁目13-12	H26.1.21	鉄骨鉄筋コンクリート造 8階建	4階以上廊下	150
	潮江20	オリザビル	高知市棧橋通1丁目12-17	H26.1.21	鉄筋コンクリート造 8階建	5階:廊下,エレベーターホール,休憩 室,デイルーム 8階:屋上庭園	319

津波避難ビル一覧

小学校区	No.	施設名	所在地	協定締結日 (指定日)	構造, 階層	避難場所	収容可能人数 (人)
潮江	潮江21	梅ノ辻クリニック	高知市梅ノ辻8-7	H26.3.31	鉄骨造 5階建	4階:エレベーターホール, パワーリハビリテーション室, バルコニー 5階:廊下, エレベーターホール, 会議室, 医局	228
	潮江22	四国銀行 潮江支店	高知市棧橋通3丁目31番3号	H28.11.16	鉄筋コンクリート造 3階建	2階屋上及び3階屋上	160
	潮江23	棧橋住宅	高知市棧橋通1丁目12-15	R2.7.30	鉄骨鉄筋コンクリート造一部 鉄筋コンクリート造 10階建	屋上	249
	潮江24	ライフ	高知市棧橋通1丁目14-2	R3.10.8	鉄筋コンクリート造 7階建	4階~7階廊下	84
潮江南	潮江南1	潮江南小学校	高知市高見町248-1	H23.4.25	鉄筋コンクリート造 4階建	北舎4階及び屋上, 南舎屋上 (コンピュータ室を除く)	1,699
	潮江南2	高知河川国道事務所	高知市六泉寺町96-7	H24.1.12	鉄筋コンクリート造 4階建	4階大会議室	50
	潮江南4	第2六泉寺ビル	高知市六泉寺町221-1	H25.7.19	鉄筋コンクリート造 4階建	4階廊下	45
	潮江南5	新高産業社屋	高知市南竹島町53-3	H25.8.12	鉄骨造 4階建	事務所棟及び工場棟屋上	485
	潮江南6	マルハン高知棧橋店(立体駐車場)	高知市南ノ丸町3-1	H25.12.4	鉄骨造 4階建	立体駐車場(4階及び屋上)	3,469
	潮江南7	高知県トラック会館	高知市南ノ丸町5-17	H26.2.5	鉄筋コンクリート造 4階建	屋上	78
	潮江南9	Balcony8南の丸	高知市南ノ丸町15-2	H26.11.13	鉄筋コンクリート造 8階建	4階以上廊下	100
昭和	昭和1	(一財)四国電気保安協会	高知市南久保5-8	H22.11.10	鉄骨造 3階建	事務所棟屋上, 駐車場棟屋上	800
	昭和2	昭和小学校	高知市日の出町7-61	H23.4.25	鉄筋コンクリート造 4階建	校舎4階及び屋上 (コンピュータ室を除く)	1,246
	昭和3	JA高知ビル	高知市北御座2-27	H23.7.26	鉄骨造 7階建	4階以上廊下等共用スペース	508
	昭和4	下知水再生センター(管理棟)	高知市小倉町5-25	R2.7.22	鉄筋コンクリート造 地下1階 地上3階建	屋上	428
	昭和5	セントラルディーボ知寄店(立体駐車場)	高知市青柳町35-1	H24.3.26	鉄骨造 5階建	立体駐車場4階以上	2,487
	昭和6	セントラル宝永店(立体駐車場)	高知市中宝永町10-4	H24.3.26	鉄骨造 6階建	立体駐車場4階以上	4,612
	昭和7	SAN MIGEL	高知市南川添24	H24.4.24	鉄筋コンクリート造 3階建	屋上	135
	昭和8	高知土木事務所	高知市稲荷町11-26	H25.3.19	鉄筋コンクリート造 3階建	屋上	240
	昭和9	下知コミュニティセンター	高知市二葉町10-7	H25.4.1	鉄筋コンクリート造 5階建	4階多目的ホール, 廊下, エレベーター ホール, バルコニー, 屋上	532
	昭和10	セルヴィ21知寄町	高知市稲荷町170-1	H25.7.3	鉄骨鉄筋コンクリート造 14階建	4階以上廊下及びエレベーターホール	1,331
	昭和11	サーバス知寄町Ⅱ	高知市知寄町2丁目4-9	H25.8.5	鉄骨鉄筋コンクリート造 14階建	4階以上廊下	711
	昭和12	有料老人ホームとも	高知市北久保2-39	H25.9.1	鉄筋コンクリート造 5階建	屋上	516
	昭和13	アルファステイツ知寄Ⅱ	高知市小倉町4-3	H25.9.4	鉄筋コンクリート造 10階建	4階以上廊下	993
	昭和14	サーバス知寄町Ⅰ	高知市知寄町2丁目4-10	H26.2.27	鉄骨鉄筋コンクリート造 14階建	4階以上廊下(11階を除く)	1,014
	昭和15	DCMダイキ御座店	高知市北御座4-6	H26.4.10	鉄骨造 3階建	屋上駐車場	4,115
	昭和16	高知県立弓道場	高知市高埔12-1	H26.4.17	鉄筋コンクリート造, 一部 鉄骨造 2階建	2階屋上	214
	昭和17	ロゼ2	高知市青柳町62-1	H26.5.13	鉄筋コンクリート造 11階建	4階以上廊下	319
	昭和18	シャルム葛島	高知市知寄町3丁目601-1	H26.7.7	鉄骨鉄筋コンクリート造 8階建	4階から7階までの廊下及びエレベーター ホール	167
	昭和19	アルファステイツ知寄Ⅲ	高知市青柳町45-1	H26.7.17	鉄筋コンクリート造 9階建	4階以上廊下	456

津波避難ビル一覧

小学校区	No.	施設名	所在地	協定締結日 (指定日)	構造, 階層	避難場所	収容可能人数 (人)
昭和	昭和20	アルファステイツ東雲町Ⅱ	高知市東雲町8-55	H26.7.17	鉄筋コンクリート造 10階建	4階以上廊下	342
	昭和21	岡村ビル	高知市二葉町7-10	H26.7.25	鉄筋コンクリート造 6階建	4階以上廊下及び屋上	114
	昭和22	サーパス知寄	高知市東雲町1-23	H26.8.1	鉄筋コンクリート造 8階建	4階から7階までの廊下及びエレベーターホール	44
	昭和23	パチンコタマイ(立体駐車場)	高知市知寄町2丁目2-7	H26.8.15	鉄骨造 4階建	立体駐車場4階	267
	昭和24	マイセルⅡ	高知市若松町1-6	H26.12.25	鉄筋コンクリート造 5階建	4階以上廊下	64
	昭和25	サーパス青柳町	高知市青柳町53-3	H27.1.20	鉄筋コンクリート造 12階建	4階から9階までの廊下及びエレベーターホール	336
	昭和26	ちより街テラス	高知市知寄町2丁目1-37	H27.3.24	鉄骨造 7階建	西側屋上駐車場	1,922
	昭和27	スカイパレス二葉	高知市二葉町14-33	H27.3.30	鉄筋コンクリート造 4階建	4階廊下	20
	昭和28	ハイツ六泉Ⅲ	高知市二葉町13-30	H27.4.17	鉄骨造 4階建	4階廊下	15
	昭和29	町田ビル	高知市二葉町15-1	H27.4.22	鉄筋コンクリート造 6階建	5階屋上	71
	昭和30	サーパスシティ桜井町	高知市桜井町2丁目7-32	H27.12.9	鉄筋コンクリート造 14階建	4階以上廊下及びエレベーターホール	1,122
	昭和31	四国開発(株)高知本社	高知市日の出町2-12	H28.2.4	鉄骨造 6階建	5階、6階及び屋上	422
	昭和33	株式会社ラウンドワン 高知店	高知市南宝永町4-12	H28.12.20	鉄骨造 6階建	立体駐車場 4階以上	2,865
	昭和35	朝日ブラザ知寄町バサージュ	高知市知寄町3丁目216	H28.12.21	鉄筋コンクリート造 8階建	4階以上廊下	110
	昭和36	高知市勤労者交流館	高知市丸池町1番1-14	H30.12.11	鉄筋コンクリート造 2階建	屋上	359
	昭和37	高知市中央卸売市場 管理棟	高知市弘化台12-12	H31.3.28	鉄骨造 3階建	3階会議室(大)及び廊下	392
	昭和38	福留開発社屋	高知市南宝永町19番11号	R1.6.13	鉄骨造 4階建	4階大会議室及びホール	226
	昭和39	マチレス若松	高知市若松町9番41号	R3.6.4	鉄筋コンクリート造 7階建	4階～7階廊下	80
	昭和40	ホテルベストプライス高知	高知市南宝永町16番12号	R3.7.7	鉄骨造 8階建	4階～8階廊下	203
	昭和41	ソレイユe	高知市海老ノ丸11-10	R3.8.25	鉄筋コンクリート造 8階建	4階～8階廊下	160
昭和42	すずめ共同作業所	高知市丸池町1番1-15号	R5.2.14	鉄骨造 4階建	4階会議室, 相談室・応接室及び屋上	96	
はりまや橋	はりまや橋1	はりまや橋小学校	高知市はりまや町2丁目14-8	H23.4.25	鉄筋コンクリート造 4階建	校舎4階及び屋上 (放送室を除く)	1,570
	はりまや橋2	高知県庁北庁舎	高知市丸ノ内2丁目4-1	H23.9.6	鉄筋コンクリート造 5階建	4階廊下, 休養室, 打合せ室及び屋上	129
	はりまや橋3	かるぼーと	高知市丸ノ内2丁目2-1	H23.9.30	鉄筋コンクリート造 11階建	3階, 7階～11階廊下, ロビー等共用スペース	2,049
	はりまや橋4	高知丸の内高校	高知市丸ノ内2丁目2-40	H23.12.5	鉄筋コンクリート造 4階建	南校舎4階及び北校舎4階	1,345
	はりまや橋5	ウェルカムホテル高知	高知市追手筋1丁目8-25	H24.3.26	鉄骨鉄筋コンクリート造 10階建	4階以上廊下, 10階	927
	はりまや橋6	高知パレスホテル 新館	高知市廿代町1-18	H24.4.20	鉄筋コンクリート造 10階建	4～10階廊下	577
	はりまや橋7	高知パレスホテル 禁煙館	高知市廿代町4-1	H24.4.20	鉄筋コンクリート造 8階建	4～8階廊下	160
	はりまや橋8	高知県庁本庁舎	高知市丸ノ内1丁目2-20	H24.4.26	鉄筋コンクリート造 6階建	4階以上廊下, 屋上	2,681
	はりまや橋9	APパーク高知(立体駐車場)	高知市帯屋町2丁目5-11	H25.4.1	鉄骨造 4階建	4階以上	1,980
	はりまや橋10	サウスブリーズホテル	高知市農人町5-29	H25.4.25	鉄骨鉄筋コンクリート造 8階建	4階以上廊下等共用スペース, 8階リネン室, 脱衣場, 屋上	418
	はりまや橋11	高知地方裁判所	高知市丸ノ内1丁目3-5	H25.7.30	鉄骨鉄筋コンクリート造 6階建	4階以上廊下及びエレベーターホール	862

津波避難ビル一覧

小学校区	No.	施設名	所在地	協定締結日 (指定日)	構造, 階層	避難場所	収容可能人数 (人)
はりまや橋	はりまや橋12	J. ビルディング	高知市丸ノ内2丁目8-17	H25.8.30	鉄筋コンクリート造 4階建	4階廊下及び屋上	137
	はりまや橋13	土佐塾本館	高知市はりまや町3丁目7-8	H25.9.27	鉄骨鉄筋コンクリート造 7階建	7階テラス	143
	はりまや橋14	LB-1	高知市桜井町1丁目3-36	H26.1.20	鉄骨鉄筋コンクリート造 11階建	4階以上廊下	66
	はりまや橋15	伊予銀行高知支店	高知市本町2丁目1-9	H26.3.19	鉄骨鉄筋コンクリート造 一部鉄筋コンクリート造 3階建	屋上	163
	はりまや橋16	ビ・ウェル播磨屋	高知市はりまや町3丁目21-2	H26.3.31	鉄筋コンクリート造 10階建	4階以上廊下	120
	はりまや橋17	OMO7高知by星野リゾート	高知市九反田9-15	R2.7.14	鉄骨鉄筋コンクリート造 地下1階 地上22階建	3階: 大宴会場及びロビー 5階: レストラン及び廊下 6階: 待合ホール及び廊下	1,466
	はりまや橋18	高知追手前高校	高知市追手筋2丁目2-10	H27.1.22	鉄筋コンクリート造 4階建	新館4階教室及び廊下	547
	はりまや橋19	帯屋町チェントロ	高知市帯屋町2丁目2-9	H27.8.24	鉄筋コンクリート 14階建	4階テラス	335
	はりまや橋20	ピッコロビル	高知市帯屋町2丁目2-13-3	H27.8.24	鉄骨造 3階建	3階屋上避難スペース	52
	はりまや橋21	サーバス中の島 桜通り	高知市中の島1-93	H27.11.12	鉄筋コンクリート造 8階建	4階以上廊下	295
	はりまや橋22	北街ビル	高知市はりまや町3丁目20-1	H27.12.8	鉄骨造 5階建	4階以上廊下及び屋上	112
	はりまや橋23	サーバス城見	高知市城見町9-12	H28.2.22	鉄筋コンクリート造 8階建	4階以上廊下及びエレベーターホール	162
	はりまや橋24	土佐塾予備校SEIZO館	高知市はりまや町3丁目7-18	H28.3.31	鉄骨造 6階建	4階以上及び屋上	325
	はりまや橋25	ビ・ウェル新堀	高知市桜井町一丁目5-28	H28.7.21	鉄筋コンクリート造 14階建	4階以上廊下	297
	はりまや橋26	高知県立高知城歴史博物館	高知市追手筋2丁目7-5	H29.3.3	1階: 鉄筋コンクリート造 2-3階: 鉄骨鉄筋コンク リート造, 1部鉄骨造 3階建	3階避難スペース	151
	はりまや橋27	123+Nはりまや橋店	高知市南はりまや町1丁目8-1	H29.3.31	鉄筋コンクリート造, 一部 鉄骨造 地下1階 地上6階建	立体駐車場 4階以上	9,493
	はりまや橋28	オーテピア	高知市追手筋2丁目1番1号	H30.12.20	鉄骨鉄筋コンクリート造, 鉄筋コンクリート造, 鉄骨 造 地下1階 地上9階建	3階: EVホール及び視聴コーナー 4階: EVホール及び廊下, 研修室, 集 会室, 学習室, 救護室, ホール, テラ ス, 休憩コーナー M5階: 廊下及び学習・研究室 5階: EVホール及びプラネタリウム 屋上	1,910
	はりまや橋29	ロイヤルガーデンはりまや町	高知市はりまや町1丁目13番20号	H29.5.15	鉄筋コンクリート造 15階建	4階以上廊下	168
	はりまや橋30	百十四銀行高知支店	高知市本町3丁目3番36号	H31.4.23	鉄筋コンクリート造 3階建	3階屋上津波避難スペース	50
	はりまや橋31	ライオンズマンション高知桜井町	高知市桜井町1丁目8番32号	R2.6.28	鉄骨鉄筋コンクリート造 14階建	4階から14階までの廊下及びエレベ ーターホール	121
	はりまや橋32	ビ・ウェルおびさんロード	高知市帯屋町1丁目13番8号	R3.12.1	鉄筋コンクリート造 13階建	4階以上共用廊下	170
	はりまや橋33	高知県立大学法人 永国寺キャンパス教育研究棟	高知市永国寺町2番22号	R2.12.1	鉄筋コンクリート造 6階建	4階廊下	968
	はりまや橋34	ビ・ウェル九反田[RIVER FRONT]	高知市九反田14番5号	R3.2.3	鉄筋コンクリート造 8階建	4階以上廊下	170
	はりまや橋35	岡村ビル	高知市帯屋町二丁目2番22号	R2.12.17	鉄筋コンクリート造 9階建	屋上	58
	はりまや橋36	ビ・ウェル播磨屋式番館	高知市はりまや町3丁目21番23号	R4.1.7	鉄筋コンクリート造 14階建	4階以上廊下	99
	はりまや橋37	ビ・ウェル京町	高知市はりまや町1丁目2番12号	R5.4.5	鉄筋コンクリート造 14階建 地下1階	4階~14階廊下	131
	江陽	江陽1	城東中学校	高知市江陽町1-20	H23.4.25	鉄筋コンクリート造 4階建	東舎4階(理科室を除く)

津波避難ビル一覧

小学校区	No.	施設名	所在地	協定締結日 (指定日)	構造、階層	避難場所	収容可能人数 (人)	
江陽	江陽2	比島町市営住宅	高知市比島町2丁目2-1	H23.7.1	鉄筋コンクリート造 10階建	4階以上廊下及び屋上 (居住スペースを除く)	1,144	
	江陽3	土佐国道事務所	高知市江陽町2-2	H23.11.14	鉄筋コンクリート造 4階建	屋上	280	
	江陽4	高知よさこい咲都合同庁舎	高知市栄田町2丁目2-10	H24.3.21	鉄骨造一部鉄骨鉄筋コン クリート造 10階建	4~9階廊下、7階食堂	927	
	江陽5	ハビネス杉井流	高知市杉井流6-10	H25.5.31	鉄骨造 5階建	4階廊下及び5階ベランダ	111	
	江陽6	ホテル ロス・イン高知	高知市北本町2丁目4-8	H25.6.13	鉄筋コンクリート造 7階建	4階以上廊下及びベランダ	178	
	江陽7	高知龍馬ホテル	高知市北本町2丁目3-4	H25.6.19	鉄筋コンクリート造 7階建	4階以上廊下	134	
	江陽8	オリエントホテル高知和風別館吉萬	高知市北本町2丁目1-22	H25.6.19	鉄筋コンクリート造 7階建	4階以上廊下	105	
	江陽9	高知さくらホテル	高知市北本町2丁目3-11	H25.6.19	鉄骨造 5階建	4階廊下及びベランダ、 5階廊下、屋上	54	
	江陽10	高知中央自動車学校	高知市江陽町4-50	H26.3.31	鉄骨造 3階建	3階	290	
	江陽11	ライオンズビルズ高知	高知市比島町2丁目10-45	H26.9.19	鉄骨鉄筋コンクリート造 15階建(駐車場2階建)	1階以上廊下、駐車場2階及び屋上	4,431	
	江陽13	塩田町マンション	高知市塩田町13-14	H26.11.13	鉄筋コンクリート造 7階建	4階以上廊下	160	
	江陽14	コーポマイクリエイト	高知市塩田町13-4	H26.11.13	鉄筋コンクリート造 4階建	4階ホール及び屋上	139	
	江陽15	高知ハーモニー・ホスピタル(入院棟)	高知市南金田9-8	H27.1.15	鉄筋コンクリート造 地下1階 地上5階建	4階屋上	158	
	江陽16	サーバス北本町	高知市比島町1丁目4-10	H27.3.27	鉄筋コンクリート造 8階建	4階から7階までの廊下及びエレベーターホール	301	
	江陽17	サーバス南金田	高知市南金田8-7	H27.4.22	鉄筋コンクリート造 10階建	4階から8階までの廊下	125	
	江陽18	高知労働総合庁舎	高知市南金田1-39	H27.12.14	鉄筋コンクリート造 本庁舎:5階建 会議棟:3階建	4階廊下、ミーティングルーム及び中庭、屋上 会議棟屋上	356	
	江陽19	江陽小学校	高知市江陽町1-30	H29.7.5	鉄筋コンクリート造 3階建	北舎3階及び屋上テラス(音楽準備室、調整室、倉庫、理科準備室を除く)	1,008	
	江陽20	ビ・ウェルフレックス北本町	高知市北本町4丁目6番45号	R4.1.6	鉄筋コンクリート造 15階建	4階~15階廊下	504	
	江陽21	日高特別支援学校高知しんぼんまち分校(高知国際中学校夜間学級)	高知市新本町二丁目13-51	R4.8.18	鉄筋コンクリート造 一部4階建	校舎棟3階屋上西側	666	
	布師田	布師田1	布師田小学校	高知市布師田1781-1	H23.4.25	鉄筋コンクリート造 3階建	校舎屋上	598
		布師田3	(有)マルキ南工場	高知市布師田3962	H27.1.26	鉄骨造 2階建	2階屋上	262
布師田4		高知県中小企業会館	高知市布師田3992番地2	R3.9.28	鉄筋コンクリート造 5階建	4階・5階廊下及びベランダ	102	
一宮	一宮1	一宮中学校	高知市一宮南町1丁目3-1	H23.4.25	鉄筋コンクリート造 4階建	校舎4階及び屋上	1,569	
	一宮2	マルハン高知一宮店(立体駐車場)	高知市一宮南町1丁目11-11	H24.7.20	鉄骨造 5階建	店舗屋上駐車場及び 立体駐車場4階以上	6,387	
	一宮3	サーバスシティ高知Ⅰ棟	高知市一宮南町1丁目1-5	H26.10.25	鉄筋コンクリート造 14階建	4階以上廊下	848	
	一宮4	サーバスシティ高知Ⅱ棟	高知市一宮南町1丁目1-6	H26.10.25	鉄筋コンクリート造 14階建	4階以上廊下	957	
	一宮5	一宮小学校	高知市一宮西町1丁目9-1	H28.2.1	鉄筋コンクリート造 3階建	南舎屋上	845	
一宮東	一宮東1	一宮東小学校	高知市一宮東町1丁目20-1	H23.4.25	鉄筋コンクリート造 4階建	校舎4階	565	

津波避難ビル一覧

小学校区	No.	施設名	所在地	協定締結日 (指定日)	構造, 階層	避難場所	収容可能人数 (人)
一宮東	一宮東2	高知東高校	高知市一宮徳谷23-1	H27.1.22	鉄筋コンクリート造 4階建	北校舎4階教室及び廊下 中校舎4階地学室, 視聴覚室, 音楽室 及び廊下 本館4階教室及び廊下	1,637
小高坂	小高坂1	城北中学校	高知市八反町1丁目8-14	H23.4.25	鉄筋コンクリート造 4階建	北舎4階	771
	小高坂2	高知小津高校	高知市城北町1-14	H23.12.5	本館:鉄骨鉄筋コンクリート造 6階建 芸術棟:鉄筋コンクリート造 4階建	本館(中央)屋上, 本館(東)4~6階, 本館(西)4~5階, 芸術棟4階	4,343
	小高坂3	県営住宅八反町団地1号棟	高知市八反町2-11-23	H23.12.8	鉄筋コンクリート造 4階建	4階廊下, エレベーターホール(居住スペースを除く)	122
	小高坂4	ビ・ウェル高知城公園	高知市小津町2-3	H25.11.6	鉄筋コンクリート造 11階建	4階以上廊下	129
	小高坂5	城西中学校	高知市大膳町3-4	H26.10.2	鉄筋コンクリート造 4階建	北舎4階廊下及び教室	318
	小高坂6	サーバスシティ城西桜通り	高知市桜馬場2-28	H26.12.10	鉄筋コンクリート造 10階建	4階から7階までの廊下及びエレベーターホール	446
	小高坂7	小高坂小学校	高知市新屋敷1丁目11-5	H26.12.16	鉄筋コンクリート造 4階建	南舎4階及び屋上, 北舎4階(昔の物教室を除く)	1,911
	小高坂8	生涯学習健康センター(キラヴィ)	高知市小津町3番19号	H28.5.26	鉄骨造 4階建	4階教室及びホール	369
	小高坂9	高知県立塩見記念青少年プラザ	高知市小津町6番4号	R1.7.3	鉄筋コンクリート造 5階建	5階多目的室及びEVホール	178
	小高坂10	高知大学教育学部附属小学校	高知市小津町10番13号	R2.3.25	鉄筋コンクリート造一部鉄骨造 3階建	屋上	625
旭	旭1	鏡川町市営住宅1号棟	高知市鏡川町16	H23.7.1	鉄筋コンクリート造 6階建	4階以上廊下及び屋上 (居住スペースを除く)	240
	旭2	鏡川町市営住宅2号棟	高知市鏡川町16	H23.7.1	鉄筋コンクリート造 3階建	屋上	615
第六	第六1	潮江市営住宅	高知市小石木町204	H23.7.1	鉄筋コンクリート造 5階建	4階以上廊下 (居住スペースを除く)	241
	第六2	高知市役所第二庁舎	高知市本町5丁目1-45	H23.9.1	鉄筋コンクリート造 地下1階 地上3階建	屋上	882
	第六3	高知市役所たかじょう庁舎	高知市鷹匠町2丁目1-43	H23.9.1	鉄骨鉄筋コンクリート造 7階建	4階以上廊下等共用スペース, 会議室及び屋上	874
	第六4	高知県庁西庁舎	高知市丸の内1丁目7-52	H23.9.6	鉄筋コンクリート造 7階建	4階以上廊下及び屋上	348
	第六5	県民文化ホール	高知市本町4丁目3-30	H23.12.12	鉄筋コンクリート造 4階建	4階会議室, 大会議室, 和室 及び廊下等共用スペース, 屋上	1,903
	第六6	高知電気ビル	高知市本町4丁目1-16	H25.4.19	鉄筋コンクリート造 8階建	4階以上廊下及び共用部分	335
	第六7	オリエントホテル高知	高知市升形5-37	H25.6.19	鉄骨鉄筋コンクリート造 10階建	4階以上廊下及びベランダ, 屋上ホール	679
	第六8	高知会館	高知市本町5丁目6-42	H25.12.16	鉄筋コンクリート造(一部鉄骨鉄筋コンクリート造) 地下1階 地上6階建	4階以上廊下, 4階会議室及びテラス 屋上	784
	第六9	ザ クラウンパレス新阪急高知	高知市本町4丁目2-50	H25.12.19	鉄骨鉄筋コンクリート造 地下1階 地上13階建	5階ビアガーデン及び和宴会場	700
	第六10	杉本ビル大原町	高知市大原町87-1	H26.3.18	鉄筋コンクリート造 7階建	4階から6階までの廊下, 7階ホール及び 屋上	199
	第六11	アーバンシンフォニー美門	高知市上町1丁目10-44	H26.5.7	鉄筋コンクリート造 7階建	4階から6階までの廊下及び エレベーターホール	104
	第六12	ヤイロハイツ	高知市上町1丁目11-43	H26.5.30	鉄筋コンクリート造 7階建	4階以上廊下	120
	第六13	高知法務総合庁舎	高知市丸の内1丁目4-1	H28.2.1	鉄筋コンクリート造 7階建	4階及び5階:エレベーターホール, 6階 及び7階:エレベーターホール及び会議 室	323
	第六14	第六小学校	高知市升形9-4	H28.2.1	鉄筋コンクリート造 3階建	東舎屋上	435
	第六15	高知地方合同庁舎	高知市本町4丁目3-41	H28.2.22	鉄筋コンクリート造 6階建	4階廊下及びホール, 5階屋上, 6階 ホール並びに塔屋ホール	455
	第六16	高知県自治会館	高知市本町4丁目1-35	H29.5.19	鉄筋コンクリート造 (一部木造) 6階建	3階第1会議室及びホール	397
	第六17	高知県建設会館	高知市本町4丁目2番15号	R1.5.10	鉄骨造 4階建	屋上, 会議室, ホール, エレベーター ホール	441
	第六18	高知市役所本庁舎	高知市本町5丁目1-45	-	鉄骨鉄筋コンクリート造, 鉄骨造, 鉄筋コンクリート 造(地下1階柱頭免震構 造)	3階~6階通路	2,061
	第六19	ビ・ウェル本町	高知市本町4丁目1番48号	R3.11.26	鉄筋コンクリート造 地下1階 地上13階建	4階以上廊下及びエレベーターホール	120

津波避難ビル一覧

小学校区	No.	施設名	所在地	協定締結日 (指定日)	構造, 階層	避難場所	収容可能人数 (人)
第六	第六20	不二興産ビル(立体駐車場)	高知市本町5丁目4番21号	R2.12.11	鉄骨造 4階建	立体駐車場 4階屋上	955
	第六21	高知共済会館	高知市本町5丁目3番20号	R3.3.26	鉄骨鉄筋コンクリート造 地下1階 地上8階建	4階廊下及びエレベーターホール	67
	第六22	高知県立高知江の口特別支援学校	高知市大原町120番地5	R3.11.11	鉄筋コンクリート造 4階建	校舎4階廊下一部及び作業実習室 (1)・(2), 高等部選択教室	246
鴨田	鴨田1	鴨田市営住宅2号棟	高知市鴨部1丁目13-2	H23.7.1	鉄筋コンクリート造 10階建	4階以上廊下, エレベーターホール (居住スペースを除く)	1,001
	鴨田2	高知国際中学校・高知国際高等学校	高知市鴨部2丁目5-70	H23.12.5	鉄筋コンクリート造 3階建	2階アリーナ, 3階ギャラリー	1,926
江ノ口	江ノ口1	昭和町コミュニティ住宅	高知市昭和町8-18	H23.7.1	鉄筋コンクリート造 7階建	4階以上廊下 (居住スペースを除く)	698
	江ノ口2	栄田町コミュニティ住宅1号棟	高知市栄田町1丁目5-12	H23.7.1	鉄筋コンクリート造 5階建	4階以上廊下及び屋上 (居住スペースを除く)	400
	江ノ口3	栄田町コミュニティ住宅2号棟	高知市栄田町1丁目6-20	H23.7.1	鉄筋コンクリート造 5階建	4階以上廊下及び屋上 (居住スペースを除く)	198
	江ノ口4	愛宕中学校	高知市相模町1-54	H23.11.21	鉄筋コンクリート造 3階建	北舎屋上	549
	江ノ口5	江ノ口コミュニティセンター	高知市愛宕町1丁目10-7	H23.12.27	鉄筋コンクリート造 6階建	4階以上廊下及びエレベーターホール, 4階和室, 会議室, 5階大ホール, 屋上	584
	江ノ口7	高知中央郵便局	高知市北本町1丁目10-18	H24.3.30	鉄筋コンクリート造 5階建	4階ホール及び廊下, 5階廊下, 屋上	1,226
	江ノ口8	ピ・ウエル相模公園WEST	高知市相模町17-14	H24.8.13	鉄筋コンクリート造 8階建	4階以上廊下	140
	江ノ口9	ST愛宕	高知市愛宕町1丁目11-6	H25.7.19	鉄筋コンクリート造 6階建	4階以上廊下	63
	江ノ口10	江ノ口小学校	高知市新本町1丁目8-12	H25.10.10	鉄筋コンクリート造 3階建	南舎屋上	723
	江ノ口11	いずみビル	高知市和泉町6-1	H25.12.13	鉄筋コンクリート造 4階建	4階廊下	34
	江ノ口12	高知情報ビジネス&フード専門学校	高知市北本町1丁目12-6	H25.12.18	鉄骨鉄筋コンクリート造 本館9階建 1号館7階建	本館:4階から8階の廊下及び教室, 9階資料室及びバルコニー, 1号館:4 階以上廊下及び教室	1,631
	江ノ口13	龍馬看護ふくし専門学校	高知市北本町1丁目5-3	H25.12.20	鉄骨造 6階建	6階講堂	158
	江ノ口14	ロイヤル新本町	高知市新本町1丁目3-2	H25.12.27	鉄筋コンクリート造 8階建	4階以上廊下及びエレベーターホール, 屋上	185
	江ノ口15	エレガント大川筋	高知市大川筋2丁目6-8	H25.12.31	鉄筋コンクリート造 8階建	4階以上廊下及びエレベーターホール	150
	江ノ口16	木村病院	高知市寿町8-8	H26.8.20	鉄筋コンクリート造 5階建	3階屋上及び4階屋上	231
	江ノ口17	よんでんライフケア高知	高知市愛宕町3丁目11-38	H27.3.31	鉄骨造 3階建	3階屋上	389
	江ノ口18	更生保護施設高坂寮	高知市北本町1丁目3-3	H29.5.30	鉄筋コンクリート造 4階建	4階廊下及びテラス	80
	江ノ口19	セントラルディーポ相模店(立体駐車場)	高知市相模町16番29号	H30.12.27	鉄骨造 4階建	立体駐車場4階以上	3,264
	江ノ口20	ホテル高砂	高知市駅前町2-1	R2.12.9	鉄骨鉄筋コンクリート造 地下1階 地上8階建	4階~7階:廊下及びエレベーターホール	160
	江ノ口21	JRクレメントイン高知	高知市北本町1丁目10番59号	R3.5.13	鉄骨造一部鉄筋コンクリート造 ホテル8階建 立体駐車場5階建	(ホテル)4階~8階通路及び(立体駐車場)4階~5階	2,195
	春野東	春野東1	春野中学校	高知市春野町西分328	H23.11.21	鉄筋コンクリート造 3階建	屋上
春野東2		春野東小学校	高知市春野町東諸木3978	H26.9.30	鉄筋コンクリート造 3階建	北舎3階屋上	930
春野西	春野西1	ニッポン高度紙工業株式会社N-1号工場棟屋上	高知市春野町弘岡上648	H24.4.23	鉄骨造	屋上	450
	春野西2	ニッポン高度紙工業株式会社8号工場棟屋上	高知市春野町弘岡上648	H24.4.23	鉄骨鉄筋コンクリート造	屋上	800
泉野	泉野1	セントラルディーポ宮店(立体駐車場)	高知市薊野南町27-28	H24.3.26	鉄骨造 5階建	立体駐車場4階以上	3,483
	泉野2	株式会社高知丸高	高知市薊野南町12番31号	H30.10.26	鉄骨造 3階建	屋上	392
秦	秦1	秦住宅1号棟	高知市秦南町1丁目4-113	H24.1.11	鉄筋コンクリート造 8階建	4階以上廊下	854

津波避難ビル一覧

小学校区	No.	施設名	所在地	協定締結日 (指定日)	構造, 階層	避難場所	収容可能人数 (人)
秦	秦2	秦住宅2号棟	高知市秦南町1丁目4-107	H24.1.11	鉄筋コンクリート造 8階建	4階以上廊下	767
	秦3	ガーデンハイム西村	高知市秦南町1丁目5-46	H25.10.30	鉄筋コンクリート造 8階建	4階以上廊下	227
	秦4	イオンモール高知	高知市秦南町1丁目4-8	H25.11.1	鉄骨鉄筋コンクリート造 6階建	4階以上の駐車場, エレベーター/エスカレーターホール及び機械室	71,645
五台山	五台山1	五台山小学校	高知市五台山3371	H25.3.29	鉄筋コンクリート造 4階建	東舎4階及び屋上(音楽室を除く)	899
	五台山2	リバーサイドハイム	高知市吸江239	H25.7.24	鉄筋コンクリート造 7階建	4階以上廊下	137
	五台山3	青柳中学校	高知市五台山3923	H26.10.30	鉄筋コンクリート造 4階建	校舎4階及び屋上(コンピュータ室を除く)	1,240
	五台山4	高知県農業協同組合 本所	高知市五台山5015番地1	R3.11.1	鉄骨造 4階建	3階屋上	457
一ツ橋	一ツ橋1	一ツ橋小学校	高知市吉田町4-10	H25.3.29	鉄筋コンクリート造 4階建	北舎4階及び屋上	1,323
	一ツ橋2	カーサーツ橋	高知市一ツ橋町2丁目61	H26.2.5	鉄筋コンクリート造 4階建	4階廊下	56
	一ツ橋3	一ツ橋レジデンス	高知市一ツ橋町2丁目52	H26.2.13	鉄筋コンクリート造 4階建	4階廊下	47
第四	第四1	クオリア上街鷹城館	高知市上町3丁目1-16	H25.7.2	鉄筋コンクリート造 5階建	4階以上廊下	151
	第四2	城西館 千寿館	高知市上町2丁目5-34	H25.7.30	鉄筋コンクリート造 8階建	5階以上廊下及び8階脱衣室等	454
	第四3	アーバンハイム上町	高知市上町3丁目7-26	H25.8.5	鉄筋コンクリート造 10階建	4階以上廊下	267
	第四4	高知県信用保証協会	高知市上町3丁目13-14	H26.8.25	鉄筋コンクリート造 6階建	5階(書庫を除く)及び屋上	490
	第四5	県営住宅鏡水団地	高知市上町4丁目9-14	H27.9.1	鉄筋コンクリート造 4階建	4階廊下及び屋上	269
	第四6	第四小学校	高知市上町2丁目1-11	H28.2.1	鉄筋コンクリート造 4階建	東舎4階教室及び廊下(備蓄品庫を除く)	533
	第四7	サーパス月の瀬橋	高知市東石立町40番地1	H28.8.1	鉄筋コンクリート造 12階建	4階から10階までの廊下	210
	第四8	グループホームさくらんぼ	高知市上町3丁目4-24	R1.6.13	鉄筋コンクリート造 4階建	屋上, 職員休憩室, 会議室	66
	第四9	東石立町市営住宅1号棟	高知市東石立町81	R2.12.10	鉄筋コンクリート造 7階建	4階~7階廊下	352
	第四10	東石立町市営住宅2号棟	高知市東石立町81-2	R2.12.10	鉄筋コンクリート造 7階建	4階~7階廊下	352
	第四11	東石立町市営住宅2号棟	高知市東石立町81-2	R2.12.10	鉄筋コンクリート造 7階建	4階~7階廊下	352
横浜	横浜1	総合福祉施設ヘリオス	高知市横浜20-1	H25.8.30	鉄骨鉄筋コンクリート造 (一部鉄筋コンクリート造) 13階建	4階レストラン, 5階ホール, 6階~11階 談話室, 12階リラックスルーム, 居室 (1)及び居室(2)	519
初月	初月1	初月小学校	高知市南久万128	H26.10.7	鉄筋コンクリート造 北西舎4階建 北東舎5階建	北西舎:4階廊下及び教室(理科室, 理科準備室を除く), 屋上広場 北東舎:4階以上廊下及び教室(防災 ルームを除く)	1,253
市外	南国1	岡豊高校	南国市岡豊町中島511-1	H23.12.5	鉄筋コンクリート造 4階建	校舎4階	1,984

指定避難所一覧

大街	番号	名称		避難 箇所面積	避難 可能人数 2 m ² /人	避難 可能人数 4 m ² /人	大規模災 害時のみ 開設	浸水(L2) 区域外	浸水(L1) 区域外	長期浸水 区域外
上街	1	第四小学校(校舎)	上町2丁目1-11	1,561	780	390		○	○	○
		第四小学校(体育館)	上町2丁目1-11	616	308	154		○	○	○
	2	第四小学校放課後児童クラブ(第一・第二)	上町2丁目1-11	138	68	34	○	○	○	○
	3	龍馬の生まれたまち記念館	上町2丁目6-33	137	68	34		○	○	○
高知街	4	第六小学校(校舎)	升形9-4	1,073	536	268			○	
		第六小学校(体育館)	升形9-4	740	370	185			○	
	5	第六小学校放課後児童クラブ	升形9-4	108	54	27	○		○	○
	6	県民文化ホール	本町4丁目3-30	4,682	2,341	1,170	○			
	7	高知追手前高等学校(校舎)	追手筋2丁目2-10	2,970	1,485	742	○			
		高知追手前高等学校(体育館)	追手筋2丁目2-10	1,080	540	270	○			
	8	高知県公立大学法人 永国寺キャンパス	永国寺町5-15	909	454	227	○			
	9	高知市ひまわり園	丸ノ内1丁目6-46	101	50	25	○		○	○
	10	高知丸の内高等学校(校舎)	丸ノ内2丁目2-40	1,260	630	315	○		○	
		高知丸の内高等学校(体育館)	丸ノ内2丁目2-40	1,175	587	293	○		○	
	11	高知城ホール	丸ノ内2丁目1-10	670	335	167	○		○	
	12	高知県立武道館	丸ノ内1丁目8-3	1,445	722	361	○		○	○
南街	13	文化プラザ「かるぼーと」	九反田2-1	6,701	3,322	1,661				
	14	卸売市場	弘化台12-12	286	143	71				
北街	15	さえんぼ保育園	菜園場町9-4	563	228	114	○			
	16	はりまや橋小学校(校舎)	はりまや町2丁目14-8	1,587	793	396				
	17	はりまや橋小学校(体育館)	はりまや町2丁目14-8	874	437	218				
下知	18	下知水再生センター	小倉町5-25	83	41	20				
	19	昭和小学校(校舎)	日の出町7-61	2,412	1,205	602				
		昭和小学校(体育館)	日の出町7-61	809	404	202				
	20	昭和小学校放課後児童クラブ(第一・第二・第三)	日の出町7-61	215	107	53	○			
	21	弥右衛門ふれあいセンター	北御座2-60	659	329	164				
	22	下知コミュニティセンター	二葉町10-7	304	152	76				
	23	高知県立弓道場	高埴12-1	797	398	199	○		○	○
	24	勤労者交流館	丸池町1-1-14	300	150	75				
25	ちより保育園	丸池町9-55	383	190	95	○				
江ノ口	26	愛宕中学校(校舎)	相模町1-54	2,019	1,009	504				
		愛宕中学校(体育館)	相模町1-54	882	441	220				
	27	一ツ橋小学校(校舎)	吉田町4-10	1,474	737	368			○	
		一ツ橋小学校(体育館)	吉田町4-10	648	324	162			○	
	28	一ツ橋小学校放課後児童クラブ(第一・第二)	吉田町4-10	140	70	35	○		○	
	29	江ノ口コミュニティセンター	愛宕町1丁目10-7	258	129	64				
	30	城東中学校(校舎)	江陽町1-20	1,817	909	454				
		城東中学校(体育館)	江陽町1-20	790	395	197				
	31	江陽小学校(校舎)	江陽町1-30	3,772	1,598	799				
		江陽小学校(体育館)	江陽町1-30	751	375	187				
	32	江陽小学校放課後児童クラブ棟	江陽町1-30	138	68	34	○			
	33	江ノ口小学校(校舎)	新本町1丁目8-12	1,985	992	496				
	34	江ノ口小学校(体育館)	新本町1丁目8-13	548	274	137				
35	江ノ口小学校放課後児童クラブ	新本町1丁目8-12	66	33	16	○				
36	新本町公民館	新本町2丁目5-34-5	47	23	11	○				
37	保健福祉センター	塩田町18-10	482	241	120					
38	栄田公民館	栄田町1丁目6-29	64	31	15	○				
39	比島町集会所	比島町1丁目12-6	12	6	3	○				
小高坂	39	城西中学校(校舎)	大膳町3-4	1,725	863	431			○	○
		城西中学校(体育館)	大膳町3-4	795	397	198			○	○
	40	小高坂市民会館	山ノ端町32-5	564	282	141		○	○	○
	41	高知小津高等学校(校舎)	城北町1-14	2,160	1,080	540	○		○	
		高知小津高等学校(体育館)	城北町1-14	1,858	929	464	○		○	
	42	高知大学教育学部附属小・中学校	小津町10-91	2,370	1,185	592				
	43	小高坂小学校(校舎)	新屋敷1丁目11-5	1,282	641	320			○	○
		小高坂小学校(体育館)	新屋敷1丁目11-5	801	400	200			○	○
	44	小高坂小学校放課後児童クラブ(第一・第二)	新屋敷1丁目11-5	149	74	37	○		○	○
	45	城北中学校(校舎)	八反町1丁目8-14	2,447	1,224	612				
	城北中学校(体育館)	八反町1丁目8-14	788	394	197					
46	小高坂児童館(小高坂総合会館)	山ノ端町32-4	137	68	34	○	○	○	○	
47	小高坂保育園	新屋敷2丁目18-45	263	130	65	○		○	○	
48	宮前保育園	宮前町139-2	434	215	107	○	○	○	○	
旭街	49	高知北高等学校(校舎)	東石立町160	1,620	810	405	○	○	○	○
		高知北高等学校(体育館)	東石立町160	904	452	226	○	○	○	○
	50	こうち男女共同参画センター「ソーレ」	旭町3丁目115	1,247	619	309	○	○	○	○
	51	木村会館	旭町3丁目121	606	301	150	○	○	○	○
	52	旭小学校(校舎)	本宮町15	2,427	1,212	606		○	○	○
		旭小学校(体育館)	本宮町15	801	400	200		○	○	○
	53	旭小学校放課後児童クラブ(第一・第二)	本宮町15	164	81	40	○	○	○	○
	54	高知特別支援学校(体育館)	本宮町125	687	343	171		○	○	○
	55	高知商業高等学校(校舎)	大谷6	5,321	2,660	1,330		○	○	○
		高知商業高等学校(体育館)	大谷6	3,131	1,564	782		○	○	○
56	旭東小学校(校舎)	北端町50	2,504	1,251	625		○	○	○	
	旭東小学校(体育館)	北端町50	548	274	137		○	○	○	
57	旭東小学校放課後児童クラブ(第一・第二)	北端町50	119	59	29	○	○	○	○	
58	高知中学・高等学校(体育館)	北端町100	1,350	675	337	○	○	○	○	

指定避難所一覧

大街	番号	名称	避難 箇所面積	避難 可能人数 2㎡/人	避難 可能人数 4㎡/人	大規模災 害時のみ 開設	浸水(L2) 区域外	浸水(L1) 区域外	長期浸水 区域外	
旭街	59	横内小学校(校舎)	横内242-12	3,048	1,524	762		○	○	○
		横内小学校(体育館)	横内242-12	908	454	227		○	○	○
	60	横内小学校放課後児童クラブ(第一・第二・第三)	横内242-12	208	104	52	○	○	○	○
	61	旭中学校(校舎)	口細山164-1	1,820	910	455		○	○	○
		旭中学校(体育館)	口細山164-1	682	341	170		○	○	○
	62	福寿園	福井町748	545	272	136		○	○	○
	63	旭町2丁目コミュニティ住宅 集会室	旭町2丁目8-1	52	26	13	○	○	○	○
	64	高知自動車学校	本宮町223	420	208	104	○	○	○	○
	65	旭保育園	旭町2丁目8-12	489	243	121	○	○	○	○
	66	石立保育園	東石立町138-1	397	196	98	○	○	○	○
潮江	67	潮江東小学校(校舎)	潮新町2丁目1-54	1,952	975	487				
		潮江東小学校(体育館)	潮新町2丁目1-54	881	440	220				
	68	潮江東小学校放課後児童クラブ(第一・第二)	潮新町2丁目1-54	118	58	29	○			
	69	潮江水再生センター	南新田町5-69	85	42	21				
	70	アスパルこうち	棧橋通2丁目1-50	584	292	146				
	71	潮江市民図書館	棧橋通2丁目1-50	636	316	158				
	72	高知県民体育館	棧橋通2丁目1-53	2,841	1,420	710	○			
	73	高知工業高等学校(校舎)	棧橋通2丁目11-6	1,560	780	390	○			
		高知工業高等学校(体育館)	棧橋通2丁目11-6	1,240	620	310	○			
	74	旧高知南中学・高等学校(校舎)	棧橋通6丁目2-1	2,847	1,423	711	○			
		旧高知南中学・高等学校(体育館)	棧橋通6丁目2-1	2,907	1,453	726	○			
	75	潮江中学校(校舎)	塩屋崎町1丁目2-20	2,096	1,047	523				
		潮江中学校(体育館)	塩屋崎町1丁目2-20	788	394	197				
	76	潮江小学校(校舎)	百石町2丁目4-40	2,436	1,217	608				
		潮江小学校(体育館)	百石町2丁目4-40	687	343	171				
	77	潮江小学校放課後児童クラブ(第一・第二・第三)	百石町2丁目4-40	255	127	63	○			
	78	百石町二丁目公民館	百石町2丁目25-19	43	21	10	○			
	79	百石町二丁目東公民館	百石町2丁目32-19	48	24	12	○			
	80	南部健康福祉センター	百石町3丁目1-30	2,866	1,433	716				
	81	棧三西公民館	百石町3丁目5-1	56	28	14	○			
	82	百石町四丁目公民館	百石町4丁目20-13	53	26	13	○			
	83	潮江南小学校(校舎)	高見町248-1	1,939	969	484				
		潮江南小学校(体育館)	高見町248-1	655	327	163				
	84	潮江南小学校放課後児童クラブ(第一・第二・第三)	高見町248-1	325	162	81	○			
	85	小石木市民会館	小石木町182-4	268	134	67			○	○
	86	筆山文化会館	小石木町30-4	174	86	43	○	○	○	○
	87	総合体育館	大原町158	2,653	1,326	663			○	○
	88	潮江市民会館	南河ノ瀬町161	268	134	67		○	○	○
	89	河ノ瀬児童館(学習室)	南河ノ瀬町33	157	78	39	○	○	○	○
	90	土佐塾中学・高等学校(体育館)	北中山85	1,494	747	373	○	○	○	○
	91	北竹島町第二公民館	北竹島町4-8	52	26	13	○			
	92	河ノ瀬保育園	南河ノ瀬町8-9	367	182	91	○	○	○	○
三里	93	高知県立大学 池キャンパス	池2751-1	1,867	933	466	○	○	○	○
	94	三里小学校(校舎)	仁井田1356	2,357	1,178	589			○	○
		三里小学校(体育館)	仁井田1356	766	383	191			○	○
	95	三里小学校放課後児童クラブ(第一・第二)	仁井田1356	153	76	38	○		○	○
	96	三里文化会館	仁井田1652-1	852	426	213			○	○
	97	三里中学校(校舎)	仁井田3363	1,607	803	401			○	○
		三里中学校(体育館)	仁井田3363	615	307	153			○	○
	98	三里ふれあいセンター	仁井田4229-2	221	110	55			○	○
	99	種崎地区津波避難センター	種崎405-6	396	198	99			○	○
	100	十津小学校(校舎)	十津4丁目27-1	2,058	1,028	514		○	○	○
		十津小学校(体育館)	十津4丁目27-1	617	308	154		○	○	○
	101	十津小学校放課後児童クラブ(第一・第二)	十津4丁目27-1	108	53	26	○	○	○	○
	102	舟倉津波避難センター	仁井田1646-14	501	250	125			○	
五台山	103	貴船ノ森津波避難センター	種崎662-6	446	222	111				○
	104	五台山ふれあいセンター	五台山2945-2	336	167	83				
	105	五台山小学校(校舎)	五台山3371	748	373	186			○	
		五台山小学校(体育館)	五台山3371	459	229	114			○	
	106	五台山小学校放課後児童クラブ	五台山3371	80	40	20	○		○	
	107	青柳中学校(校舎)	五台山3923	1,437	718	359				
		青柳中学校(体育館)	五台山3923	731	365	182				
	108	県立牧野植物園	五台山4200-6	3,673	1,833	916	○	○	○	○
	109	東部総合運動場くろしおアリーナ	五台山1736-1	3,350	1,674	837				
	110	吸江寺	吸江122	155	76	38	○	○	○	○
高須	111	東部健康福祉センター	葛島4丁目3-3	426	213	106				
	112	高須ふれあいセンター	高須新町2丁目5-15	130	65	32				
	113	高須小学校(校舎)	高須1丁目1-55	2,668	1,333	666				
		高須小学校(体育館)	高須1丁目1-55	872	436	218				
114	高須小学校放課後児童クラブ(第一・第二・第三)	高須1丁目1-55	212	106	53	○				
布師田	115	布師田ふれあいセンター	布師田1647	139	68	34		○	○	○
	116	布師田小学校(校舎)	布師田1781-1	583	291	145			○	
		布師田小学校(体育館)	布師田1781-1	568	284	142			○	
	117	高知刑務所	布師田3604-1	289	144	72	○	○	○	○
118	西谷公民館	布師田1660-2	110	54	27	○		○	○	
一宮	119	久重小学校(校舎)	久礼野2340-2	643	321	160		○	○	○
		久重小学校(体育館)	久礼野2340-2	591	295	147		○	○	○

指定避難所一覧

大街	番号	名称	避難 箇所面積	避難 可能人数 2㎡/人	避難 可能人数 4㎡/人	大規模災 害時のみ 開設	浸水(L2) 区域外	浸水(L1) 区域外	長期浸水 区域外
一宮	120	一宮小学校(校舎)	一宮西町1丁目9-1	2,491	1,245	622			○
		一宮小学校(体育館)	一宮西町1丁目9-1	680	340	170			○
	121	一宮小学校放課後児童クラブ(第一・第二・第三)	一宮西町1丁目9-1	208	104	52	○		○
	122	一宮市民会館・一宮児童館	一宮西町3丁目22-16	244	122	61		○	○
	123	一宮老人福祉センター	一宮西町3丁目22-15	60	30	15		○	○
	124	一宮中学校(校舎)	一宮南町1丁目3-1	2,423	1,211	605			
		一宮中学校(体育館)	一宮南町1丁目3-1	909	454	227			
	125	一宮ふれあいセンター	一宮中町1丁目5-20	104	52	26			○
		一宮東小学校(校舎)	一宮東町1丁目20-1	1,755	877	438			
	126	一宮東小学校(体育館)	一宮東町1丁目20-1	727	363	181			
		一宮東小学校放課後児童クラブ(第一・第二)	一宮東町1丁目20-1	132	66	33	○		
	128	高知東高等学校(校舎)	一宮徳谷23-1	1,800	900	450	○		
		高知東高等学校(体育館)	一宮徳谷23-1	1,085	542	271	○		
	129	一宮徳谷公民館	一宮徳谷3-24	62	31	15	○		
130	高知ゴルフ倶楽部	重倉945-	671	333	166	○	○	○	
131	一宮保育園	一宮西町4丁目14-16	413	206	103	○	○	○	
132	久重保育園	久礼野906-1	93	46	23	○	○	○	
133	重倉公民館	重倉字力石490-6	53	26	13	○	○	○	
134	久礼野公民館	久礼野字長谷口96	67	33	16	○	○	○	
秦	135	秦小学校(校舎)	愛宕山18	2,181	1,090	545			○
		秦小学校(体育館)	愛宕山18	756	378	189			○
	136	秦小学校放課後児童クラブ(第一・第二・第三・第四)	愛宕山18	307	153	76	○		○
	137	泉野小学校(校舎)	東秦泉寺788	2,890	1,444	722		○	○
		泉野小学校(体育館)	東秦泉寺788	813	406	203		○	○
	138	泉野小学校放課後児童クラブ(第一・第二・第三)	東秦泉寺788	255	127	63	○	○	○
	139	秦ふれあいセンター	中秦泉寺54-3	210	104	52		○	○
	140	三谷公民館	三谷375	51	25	12	○	○	○
	141	七ツ淵南公民館	七ツ淵398	42	20	10	○	○	○
	142	弘法寺	北秦泉寺737	182	90	45	○	○	○
143	土佐殿島神社	北秦泉寺793	64	32	16	○	○	○	
144	秦中央保育園	中秦泉寺55-1	650	322	161	○	○	○	
初月	145	初月ふれあいセンター	南久万119-1	94	47	23		○	○
	146	初月小学校(校舎)	南久万128	2,796	1,397	698		○	○
		初月小学校(体育館)	南久万128	886	443	221		○	○
	147	初月小学校放課後児童クラブ(第一・第二・第三)	南久万128	218	108	54	○	○	○
	148	高知ろう学校	中万々78	1,443	721	360	○		○
149	みづきコミュニティセンター	みづき3丁目502	116	58	29	○	○	○	
朝倉	150	朝倉中学校(校舎)	朝倉丁604-1	1,853	926	463		○	○
		朝倉中学校(体育館)	朝倉丁604-1	901	450	225		○	○
	151	朝倉総合市民会館	朝倉戊585-1	597	297	148		○	○
	152	海老川市民会館	朝倉己419-3	268	134	67		○	○
	153	松田市民会館	朝倉己959-1	198	99	49		○	○
	154	行川学園(校舎)	行川472	653	326	163		○	○
		行川学園(体育館)	行川472	622	311	155		○	○
	155	行川小学校放課後子ども教室	行川882-1	67	33	16	○	○	○
	156	領家公民館	領家337	74	37	18	○	○	○
	157	朝倉ふれあいセンター	曙町1丁目14-12	168	84	42		○	○
	158	高知大学	曙町2丁目5-1	3,508	1,754	877	○	○	○
	159	朝倉小学校(校舎)	朝倉本町2丁目11-20	2,532	1,265	632		○	○
		朝倉小学校(体育館)	朝倉本町2丁目11-20	758	379	189		○	○
	160	朝倉小学校放課後児童クラブ(第一第二・第三)	朝倉本町2丁目11-20	226	113	56	○	○	○
	161	朝倉第二小学校(校舎)	若草南町23-56	3,091	1,544	772		○	○
		朝倉第二小学校(体育館)	若草南町23-56	1,046	523	261		○	○
	162	朝倉第二小学校放課後児童クラブ(第一・第二・第三)	若草南町23-56	209	103	51	○	○	○
163	高知学芸中学・高等学校(記念体育館)	横山町11-12	2,357	1,178	589	○	○	○	
164	朝倉市民会館	朝倉東町24-33	268	134	67		○	○	
165	朝倉保育園	朝倉東町24-41	539	267	133	○	○	○	
166	若葉保育園	若草南町23-47	589	293	146	○	○	○	
167	正法寺	針木北2丁目3-26	35	17	8	○	○	○	
鴨田	168	西部健康福祉センター	鴨部860-1	828	414	207		○	○
	169	鴨田小学校(校舎)	鴨部1155	3,058	1,527	763		○	○
		鴨田小学校(体育館)	鴨部1155	1,119	559	279		○	○
	170	鴨田小学校放課後児童クラブ(第一・第二・第三)	鴨部1155	207	103	51	○	○	○
	171	西山市民会館	神田134-26	268	134	67		○	○
	172	神田小学校(校舎)	神田1174-1	2,532	1,265	632		○	○
		神田小学校(体育館)	神田1174-1	878	438	219		○	○
	173	神田小学校放課後児童クラブ(第一・第二・第三)	神田1174-1	208	103	51	○	○	○
	174	豊田集会所	神田2270-4	120	60	30	○	○	○
	175	西部中学校(校舎)	鴨部1丁目9-1	2,226	1,112	556		○	○
	西部中学校(体育館)	鴨部1丁目9-1	800	400	200		○	○	
176	高知国際中学・高知国際高等学校(校舎)	鴨部2丁目5-70	2,422	1,211	605	○	○	○	
	高知国際中学・高知国際高等学校(体育館)	鴨部2丁目5-70	3,240	1,620	810	○	○	○	
177	神田みどり保育園	神田47-4	362	179	89		○	○	
長浜	178	荒川電工テクノカルセンター	長浜365	236	117	58	○	○	○
	179	長浜ふれあいセンター	長浜690-5	150	74	37		○	○
	180	長浜市民会館	長浜4250-7	800	400	200		○	○
	181	長浜児童館	長浜4300-6	306	151	75	○	○	○
	182	長浜集会所	長浜5276-1	154	77	38	○	○	○

指定避難所一覧

大街	番号	名称		避難 箇所面積	避難 可能人数 2㎡/人	避難 可能人数 4㎡/人	大規模災 害時のみ 開設	浸水(L2) 区域外	浸水(L1) 区域外	長期浸水 区域外
長浜	183	長浜小学校(校舎)	長浜4811	2,290	1,144	572			○	○
		長浜小学校(体育館)	長浜4811	660	330	165			○	○
	184	長浜小学校放課後児童クラブ(第一・第二)	長浜4811	134	66	33	○		○	○
	185	南海中学校(校舎)	長浜5235	2,279	1,139	569			○	○
		南海中学校(体育館)	長浜5235	824	412	206			○	○
	186	てくとこ長浜	長浜6193	1,206	600	300	○	○	○	○
	187	宇賀公民館	長浜6327-1	92	45	22	○	○	○	○
	188	横浜小学校(校舎)	瀬戸東町1丁目26	2,116	1,057	528		○	○	○
		横浜小学校(体育館)	瀬戸東町1丁目26	1,112	556	278		○	○	○
	189	横浜小学校放課後児童クラブ(第一・第二・第三)	瀬戸東町1丁目26	181	90	45	○	○	○	○
	190	横浜文化センター	横浜東町4-1	198	99	49	○			
	191	横浜中学校(校舎)	横浜新町1丁目401	1,994	997	498		○	○	○
		横浜中学校(体育館)	横浜新町1丁目401	855	427	213		○	○	○
	192	横浜新町小学校(校舎)	横浜新町5丁目2201	3,277	1,638	819		○	○	○
		横浜新町小学校(体育館)	横浜新町5丁目2201	904	452	226		○	○	○
	193	横浜新町小学校放課後児童クラブ(第一・第二・第三)	横浜新町5丁目2201	212	106	53	○	○	○	○
	194	長浜保育園	長浜4118-2	889	444	222	○	○	○	○
	195	旧御置瀬小学校(校舎)	長浜209	1,175	587	293			○	○
		旧御置瀬小学校(体育館)	長浜209	515	257	128			○	○
御置瀬	196	御置瀬ふれあいセンター	御置瀬252	173	86	43				
浦戸	197	浦戸ふれあいセンター	浦戸274-9	147	73	36				
	198	浦戸小学校(校舎)	浦戸410-1	610	305	152			○	○
		浦戸小学校(体育館)	浦戸410-1	403	201	100			○	○
	199	桂浜荘	浦戸830-25	812	406	203		○	○	○
大津	200	高知県立坂本龍馬記念館	浦戸830	152	76	38	○	○	○	○
	201	高知県教育センター	大津乙181	450	225	112			○	○
	202	舟戸公民館	大津乙181	49	24	12	○		○	
	203	高知中央高等学校(体育館)	大津乙324-1	330	165	82	○	○	○	○
	204	大津中学校(校舎)	大津乙740-1	1,055	528	264				
		大津中学校(体育館)	大津乙740-1	714	357	178				
	205	大津ふれあいセンター	大津乙930-5	165	81	40				
	206	大津小学校(校舎)	大津乙972	1,863	931	465				
		大津小学校(体育館)	大津乙972	841	420	210				
	207	大津小学校放課後児童クラブ(第一・第二・第三)	大津乙972	239	119	59	○			
208	大津保育園	大津乙181-4	551	272	136	○		○		
介良	209	介良ふれあいセンター	介良乙2286	141	70	35			○	
	210	介良中学校(校舎)	介良乙2620	1,582	791	395				
		介良中学校(体育館)	介良乙2620	892	446	223				
	211	介良小学校(校舎)	介良乙2735-1	2,327	1,162	581				
		介良小学校(体育館)	介良乙2735-1	685	342	171				
	212	介良小学校放課後児童クラブ(第一・第二)	介良乙2735-1	156	78	39	○			
	213	東部総合運動場体育センター	介良丙1000-2	964	481	240		○	○	○
	214	介良市民会館	介良丙329	276	138	69				
	215	介良児童館(介良西部会館)	介良丙329-6	249	122	61	○			
	216	介良潮見台小学校(校舎)	潮見台1丁目2602-1	3,065	1,532	766		○	○	○
		介良潮見台小学校(体育館)	潮見台1丁目2602-1	1,068	533	266		○	○	○
	217	介良潮見台小学校放課後児童クラブ(第一・第二)	潮見台1丁目2602-1	237	118	59	○	○	○	○
218	中野保育園	介良373	411	202	101	○	○	○	○	
219	愛善保育園	介良乙2269	464	229	114	○	○	○	○	
220	介良西部保育園	介良丙789-1	272	135	67	○	○	○	○	
鏡	221	鏡小学校(校舎)	鏡今井7	625	312	156		○	○	○
		鏡小学校(体育館)	鏡今井7	661	330	165		○	○	○
	222	鏡中学校(校舎)	鏡今井191	551	275	137		○	○	○
		鏡中学校(体育館)	鏡今井191	780	390	195		○	○	○
	223	中山間地域構造改善センター	鏡小浜8	456	227	113		○	○	○
	224	柿ノ又公民館	鏡柿ノ又72	162	80	40	○	○	○	○
	225	集落活動センター梅の木	鏡梅ノ木1236-1	80	40	20	○	○	○	○
	226	吉原公民館	鏡狩山95	176	87	43	○	○	○	○
	227	かがみ幼稚園	鏡今井198	290	143	71	○	○	○	○
228	かがみ保育園	鏡今井130	60	30	15	○	○	○	○	
土佐山	229	土佐山学舎(校舎)	土佐山桑尾13	958	467	233		○	○	○
		土佐山学舎(体育館)	土佐山桑尾13	485	242	121		○	○	○
	230	旧土佐山中中学校(体育館)	土佐山弘瀬405	763	379	189		○	○	○
	231	土佐山公民館	土佐山122-1	258	128	64		○	○	○
	232	土佐山健康福祉センター	土佐山桑尾1842-2	404	199	99		○	○	○
	233	梶谷公民館	土佐山梶谷1673-3	50	24	12	○	○	○	○
	234	中切公民館	土佐山中切902-5	103	51	25	○	○	○	○
	235	高川公民館	土佐山高川1276-4	67	33	16	○	○	○	○
	236	土佐山西川複合集会所	土佐山西川141-	369	184	92		○	○	○
	237	土佐山産地パーク交流館	土佐山高川1592	405	199	99	○	○	○	○
	238	高知市工石山青少年の家	土佐山高川1898-33	1,211	619	309		○	○	○
	239	桑尾公会堂	土佐山桑尾1411-4	118	58	29	○	○	○	○
	240	東川公会堂	土佐山東川976-12	60	29	14	○	○	○	○
241	とさやま保育園	土佐山桑尾1827	223	116	58	○	○	○	○	
春野	242	春野公民館弘岡上分館	春野町弘岡上1646-1	363	181	90		○	○	○
	243	春野公民館弘岡中分館	春野町弘岡中711	333	166	83		○	○	○
	244	春野西小学校(校舎)	春野町弘岡中2501	1,453	726	363		○	○	○
		春野西小学校(体育館)	春野町弘岡中2501	618	309	154		○	○	○
245	春野西小学校放課後児童クラブ(第一・第二)	春野町弘岡中2501	144	71	35	○	○	○	○	

指定避難所一覧

大街	番号	名称	避難 箇所面積	避難 可能人数 2㎡/人	避難 可能人数 4㎡/人	大規模災 害時のみ 開設	浸水(L2) 区域外	浸水(L1) 区域外	長期浸水 区域外	
春野	246	春野弘岡中市民会館	春野町弘岡中134-1	335	167	83		○	○	○
	247	弘岡中集会所	春野町弘岡下20-6	101	50	25	○	○	○	○
	248	春野公民館弘岡下分館	春野町弘岡下1500	384	192	96		○	○	○
	249	春野高等学校(校舎)	春野町弘岡下3860	720	360	180	○	○	○	○
		春野高等学校(体育館)	春野町弘岡下3860	932	466	233	○	○	○	○
	250	春野あじさい会館	春野町西分1-1	357	178	89		○	○	○
	251	春野公民館	春野町西分19	1,029	514	257		○	○	○
	252	春野中学校(校舎)	春野町西分328	1,921	961	480		○	○	○
		春野中学校(体育館)	春野町西分328	1,034	517	258		○	○	○
	253	春野文化ホールピアステージ	春野町西分340	3,529	1,764	882		○	○	○
	254	春野公民館西分分館	春野町西分2079-2	155	77	38		○	○	○
	255	春野公民館芳原分館	春野町芳原784-1	332	166	83		○	○	○
	256	春野総合運動公園	春野町芳原2485	3,216	1,608	804		○	○	○
	257	高知県立障害者スポーツセンター	春野町内ノ谷1-1	2,132	1,066	533			○	○
	258	春野公民館内ノ谷分館	春野町内ノ谷810	214	107	53		○	○	○
	259	春野公民館諸木分館	春野町東諸木3441-1	341	170	85			○	○
	260	春野東小学校(校舎)	春野町東諸木3978	1,968	983	491			○	○
		春野東小学校(体育館)	春野町東諸木3978	933	466	233			○	○
	261	春野秋山市民会館	春野町秋山107-1	157	78	39		○	○	○
	262	春野公民館秋山分館	春野町秋山1111-3	245	122	61			○	○
	263	春野公民館甲殿分館	春野町甲殿341-1	184	92	46				○
	264	春野公民館仁ノ分館	春野町仁ノ384-5	83	41	20				
	265	春野公民館西畑分館	春野町西畑1034-4	236	118	59			○	○
	266	春野公民館新川分館	春野町森山203-4	133	66	33		○	○	○
	267	春野公民館森山分館	春野町森山1207-4	349	174	87		○	○	○
	268	春野公民館平和分館	春野町平和149	336	168	84		○	○	○
	269	春野公民館南ヶ丘分館	春野町南ヶ丘1丁目2-1	537	268	134		○	○	○
270	春野弘岡上保育園	春野町弘岡上1294	246	121	60	○	○	○	○	
271	春野弘岡中保育園	春野町弘岡中1717	418	209	104	○	○	○	○	
272	春野中央保育園	春野町西分2397	370	184	92	○		○	○	
273	春野仁西保育園	春野町西畑1931	214	105	52	○			○	
274	春野西保育園	春野町森山2080	359	178	89	○	○	○	○	
275	春野平和保育園	春野町平和3394	358	177	88	○	○	○	○	
南国	276	岡豊高等学校(校舎)	南国市 岡豊町中島511-1	2,460	1,230	615	○	○	○	○
		岡豊高等学校(体育館)	南国市 岡豊町中島511-1	1,561	390	195	○	○	○	○
	277	清和女子中・高等学校(体育館)	南国市 明見98	1,119	280	140	○	○	○	○
		清和女子中・高等学校(チャペル)	南国市 明見98	448	116	58	○	○	○	○

指定広域避難所一覧

大街	番号	名称	避難 箇所面積	避難 可能人数 2㎡/人	避難 可能人数 4㎡/人	大規模災 害時のみ 開設	
仁淀川町	1	旧大崎小学校体育館	仁淀川町 大崎158	360	180	90	○
	2	泉川多目的集会所	仁淀川町 大植1274	170	83	41	○

高知市指定福祉避難所一覧(令和6年1月31日現在)

番号	施設名	住所	施設所管法人名	収容人数	面積(m ²)	受入対象者	その他、受入が困難な方
1	保健福祉センター	塩田町18-10	高知市	192	771	要配慮者全般	
2	東部健康福祉センター	葛島4丁目3-3	高知市	54	219.54	要配慮者全般	
3	西部健康福祉センター	鴨部860-1	高知市	52	208.24	要配慮者全般	
4	南部健康福祉センター	百石町3丁目1-30	高知市	99	399.26	要配慮者全般	
5	障害者福祉センター	旭町2丁目21-6	高知市	61	244.33	要配慮者全般	
6	土佐山健康福祉センター	土佐山桑尾1842-2	高知市	54	219.52	要配慮者全般	
7	春野あじさい会館	春野町西分1-1	高知市	66	267.76	要配慮者全般	
8	ケアハウス パールマリン	仁井田1618-18	社会福祉法人 海の里	321	1,304	要配慮者全般	・医療行為が必要な方 ・高齢者以外の介護が必要で 介助者のいない方
9	特別養護老人ホーム あざみの里	薊野北町2丁目25-8	社会福祉法人 泰ダイヤライフ福祉会	170	702.02	要配慮者全般	
10	特別養護老人ホーム シーサイドホーム桂浜	長浜6598-4	社会福祉法人 CIJ福祉会	171	702.94	高齢者 障害者(児)(身体・精神)	
11	高知県立高知若草特別支援学校	春野町弘岡下2980-1	高知県	285	1,154.68	要配慮者全般	
12	特別養護老人ホーム ふるさと自然村	朝倉1149-106	社会福祉法人 ふるさと自然村	209	881.47	要配慮者全般	
13	有料老人ホーム あつとホーム	神田1068-1	社会福祉法人 ふるさと自然村	253	1,079.89	要配慮者全般	
14	特別養護老人ホーム はるの若菜荘	春野町東諸木3058-1	社会福祉法人 高春福祉会	210	862.49	高齢者 障害者(児)(身体)	
15	特別養護老人ホーム うららか春陽荘	春野町西分4660	社会福祉法人 長い坂の会	66	270.35	高齢者 障害者(児)全般(身体・精神・知的) 妊産婦 乳幼児	
16	特別養護老人ホーム やすらぎの家	針木北1丁目14-30	社会福祉法人 長い坂の会	106	439.2	要配慮者全般	
17	在宅介護センター わかくさ	若草南町22-25	社会福祉法人 長い坂の会	20	86.58	高齢者	
18	特別養護老人ホーム ウエルブラザ高知	一宮しなね2丁目15-19	社会福祉法人 土佐香美福祉会	300	1,252.66	要配慮者全般	
19	特別養護老人ホーム 森の里高知(ヘリオス)	横浜20-1	社会福祉法人 ふるさと会	657	2,700.6	高齢者	
20	特別養護老人ホーム 風花の里	西塚ノ原フキ谷76-1	社会福祉法人 ふるさと会	26	109.76	高齢者 障害者(児)全般(身体・精神・知的) 妊産婦 乳幼児 発達障害のある児童生徒 自立支援医療(育成医療)受給者	・医療行為が必要な方
21	ケアハウス あじさいの里	春野町芳原1308-1	社会福祉法人 ふるさと会	44	189.62	高齢者 障害者(児)(身体・知的) 妊産婦 発達障害のある児童生徒 自立支援医療(育成医療)受給者	・医療行為が必要な方
22	デイサービス いこいの森	旭町2丁目38-5	株式会社 スノーフォレスト	36	147	高齢者	
23	看護小規模多機能型居宅介護事業所 ありがとう	横浜西町29-32	NPO法人 ありがとう	35	152.66	高齢者 障害者(児)(身体) 妊産婦 乳幼児 特定医療費支給認定を受けた方 発達障害のある児童生徒 小児慢性特定疾病医療受給者 自立支援医療(育成医療)受給者	
24	老人保健施設 あうん高知	一宮西町1丁目7-25	社会医療法人 仁生会	18	72.36	高齢者	
25	グループホーム 憩いの生活館-いっく-	一宮東町1丁目26-3	株式会社 ライフテラス	46	188.96	高齢者	
26	有料老人ホーム おひさまのうた	一宮東町1丁目27-38	株式会社 ライフテラス	28	114	高齢者	
27	老人保健施設 シルバーマリン	仁井田1612-21	医療法人 緑風会	36	144.5	高齢者	
28	介護老人保健施設 あったかケアみずき	一宮中町2丁目9-4	医療法人 防治会	25	100	高齢者 障害者(身体) 特定医療費支給認定を受けた方 ^{※1}	・身体障害児 ・医療行為が必要な方 ※1:高齢者特有の難病以外の方
29	介護老人保健施設 ピアハウス高知	塚ノ原36	医療法人 恕泉会	8	32.4	高齢者	
30	中山間地域構造改善センター	鏡小浜8	高知市	25	100.5	要配慮者全般	
31	介護老人保健施設 梅壽苑	土居町9-18	医療法人 高潮会	75	302.18	要配慮者全般	
32	特別養護老人ホーム つむぐ	長浜6598-4	社会福祉法人 CIJ福祉会	99	402.16	高齢者 障害者(身体)	・身体障害児 ・医療行為が必要な方
33	福祉牧場 おおなる園	神田2485-2	社会福祉法人 昭和会	18	75.9	高齢者 障害者(児)(精神・知的) 発達障害のある児童生徒	
34	グループホーム つくしの里	鴨部1079-1	医療法人 成仁会	26	110.16	高齢者	
35	高知県立高知ろう学校	中万々78	高知県	46	193.47	要配慮者全般	
36	高知県立盲学校	大膳町6-32	高知県	195	782	要配慮者全般	
37	養護老人ホーム 千松園	十津2丁目12-1	社会福祉法人 海の里	13	54.36	高齢者	
38	ユニット型特別養護老人ホーム もとぢか	長浜4975番地	社会福祉法人 香南会	10	40	要配慮者全般	
39	平成福祉専門学校(校舎部分)	針木北1丁目14-30	社会福祉法人 長い坂の会	260	1,058.24	高齢者 障害者(児)全般(身体・精神・知的) 発達障害のある児童生徒 自立支援医療(育成医療)受給者	
40	平成福祉専門学校(寮部分)	針木北1丁目14-30	社会福祉法人 長い坂の会	126	508.2	高齢者 障害者(児)全般(身体・精神・知的) 発達障害のある児童生徒 自立支援医療(育成医療)受給者	
41	認知症対応共同生活介護あさひ	下島町124-1	医療法人 山村会	19	79.5	高齢者	
42	介護付きホーム いこいの森プラス	旭町3丁目3番地	株式会社 スノーフォレスト	4	16	高齢者	
43	高知市立高知特別支援学校	本宮町125番地	高知市	463	1,907.14	要配慮者全般	
44	介護老人福祉施設早蕨	五台山3780-1	社会福祉法人 さわらび会	5	20.92	高齢者	
45	グループホーム しあわせ村	浦戸837番地30	社会福祉法人 CIJ福祉会	20	89.69	高齢者 障害者(児)(身体・精神)	
46	高知県立日高特別支援学校高知しんほんまち分校	新本町2丁目13番51号	高知県	96	387.00	要配慮者全般	
47	サービス付高齢者住宅 イチゴいちえ	介良乙3042-1	社会医療法人 仁生会	11	51.80	高齢者 乳幼児	
48	特別養護老人ホーム 湯の里	円行寺52-10	社会福祉法人 山寿会	10	40.00	高齢者	・医療行為が必要な方
49	グループホーム・デイサービスセンター 奏いきき学校	中泉寺87-1	医療法人 大和会	37	153.49	高齢者	・医療行為が必要な方
50	デイサービス・グループホーム さくらんぼ	上町3丁目4-24	社会医療法人 仁生会	30	130.29	高齢者	
51	小規模多機能型居宅介護事業所 かすみ草	長浜6557-29	朝日サービス 株式会社	29	124.45	高齢者 障害者(児)(身体) 妊産婦 乳幼児	・医療行為が必要な方
52	すずめ共同作業所	丸池町1番1-15号	社会福祉法人 すずめ福祉会	5	20.4	要配慮者全般	・医療行為が必要な方
合計				5,270	21,666		

ヘリコプター離着陸場適地一覧

番号	名称	所在地
1	高知市東部総合運動場(多目的グラウンド)	高知市介良丙1000-1
2	高知市東部総合運動場(野球場)	高知市五台山1789
3	高知東警察署	高知市大津乙807-1
4	高知新港	高知市仁井田字新港
5	高知医療センター(地上 6.5tまで)	高知市池2125-1
6	高知医療センター(屋上 6.5tまで)	高知市池2125-1
7	ぢばさんセンター	高知市布師田3992-2
8	高須浄化センター(南側グラウンド)	高知市高須305
9	丸池公園グラウンド	高知市丸池町
10	久重小学校	高知市久礼野2340-2
11	萩公園グラウンド	高知市新田町16
12	長浜公園グラウンド	高知市長浜5618-1
13	高知市青年センター多目的広場	高知市棧橋通り2丁目1-50
14	近森病院(屋上 7.0tまで)	高知市大川筋1丁目1-16
15	瀬戸公園グラウンド	高知市横浜新町5丁目
16	太平洋セメント(株)土佐山鉱業所	高知市土佐山1200-16
17	(株)四電工高知支店高知営業所	高知市長浜3101-1
18	高知県警ヘリポート(屋上 6.5tまで)	高知市丸の内2丁目4-30
19	高知市総合運動場補助グラウンド	高知市大原町
20	土佐山運動公園	高知市土佐山1137
21	城西公園グラウンド	高知市丸ノ内1丁目8
22	土佐山小中学校	高知市土佐山桑尾27
23	月ノ瀬公園	高知市上町2丁目13
24	土佐山夢産地パーク交流館「かわせみ」	高知市土佐山桑尾1856-1
25	土佐山地区桑尾飛行場外離着陸場	高知市土佐山桑尾1607-1
26	春野総合運動公園(多目的広場)	高知市春野町芳原2485
27	春野総合運動公園(補助競技場)	高知市春野町芳原2485
28	春野総合運動公園(陸上競技場)	高知市春野町芳原2485
29	春野総合運動公園(運動広場D)	高知市春野町芳原2485
30	旧土佐山中学校	高知市土佐山弘瀬405
31	高知商業高等学校	高知市大谷6
32	高知市内県立学校共同グラウンド	高知市朝倉甲525
33	鏡小学校	高知市鏡今井7
34	鏡中学校	高知市鏡今井191
35	城ノ平運動公園(ソフトボール専用球場)	高知市鏡小浜435-2
36	城ノ平運動公園(多目的広場)	高知市鏡小浜435-2
37	国交省仁淀川水防ヘリポート	高知市春野町弘岡上
38	鏡地区横矢飛行場外離着陸場	高知市鏡横矢1367番34
39	鏡地区梅ノ木離着陸場	高知市鏡梅ノ木1235番
40	鏡地区城ノ平飛行場外離着陸場	高知市鏡小浜431番3
41	高知ゴルフ倶楽部(1番ホール)	高知市重倉945番地
42	高知ゴルフ倶楽部(11番ホール)	高知市重倉945番地
43	高知ゴルフ倶楽部(13番ホール)	高知市重倉945番地
44	弥右衛門公園	高知市高埴12番1号
45	高知市赤十字病院(屋上 7.0tまで)	高知市秦南町一丁目4番63-11号

水防倉庫一覽(令和5年3月現在)

	品名	単位	高 知 市 (5)					計
			鏡川(右)	鏡川(左)	鏡川	浦戸湾	介良川	
			筆山町 水防倉庫 (高知市筆 山町56- 1)	鏡川町 水防倉庫 (高知市鏡 川町16- 16)	柳原分館 水防倉庫 (高知市鷹 匠町2丁目 121-1)	棧橋六丁目 水防倉庫 (高知市棧 橋通6丁目 49-6)	介良 水防倉庫 (高知市介 良乙2254)	
1	土のう袋	俵(袋)	5,600	8,400	1,000	2,000	2,800	19,800
2	縄・ロープ類	m	5	13	10			28
3	むしろ	枚						0
4	杉丸太 末口 10cm5m	本						0
5	杉丸太 " 4	本		70			30	100
6	杉丸太 " 3	本		40			20	60
7	杉丸太 " 6 2	本		30				30
8	鍬(くわ)	丁	16	3	7	3		29
9	鎌(かま)	丁						0
10	鋸(のこ)	丁		6	1		3	10
11	斧	丁	5	4	3	5	3	20
12	かすがい	本						0
13	どうつき	組						0
14	はしご	丁						0
15	荷車	台			2			2
16	鉄線 #10	巻	1	2	1			4
17	バケツ	個		2		6		8
18	つる鍬(つるはし)	丁	15	6	10	5	3	39
19	大型照明灯	台						0
20	懐中電灯	個						0
21	ろうそく	kg						0
22	ペンチ	丁		1				1
23	スコップ	丁	31	30	64	42	40	207
24	しょうれん	丁		6				6
25	じょれん	丁		1		4		5
26	にない棒	本						0
27	蛸鎚(たこつち)	丁						0
28	割木	把						0
29	足場板 20cm×5cm×6m	枚						0
30	予備土	m ²						0
31	とびぐち	丁		4				4
32	掛矢・ハンマー類	丁	12	25	7	9	8	61
33	鉄くい 150×8m	本						0
34	しの	丁	4	7				11
35	柄がま	丁		3				3

※当該一覽は県水防計画記載の資機材のみ集計。各倉庫にはこれら以外にもボート等が配備されている。

防災倉庫一覧表（令和5年3月現在）

倉庫No.	施設名称	設置場所所在地	設置場所詳細	備考
1	一宮小学校	一宮西町1丁目9-1	グラウンド 西側	
2	高須小学校	高須1丁目1-55	グラウンド 北側※	北舎4階防災倉庫
3	大津小学校	大津乙972	グラウンド 南側 駐車場内	
4	昭和小学校	日の出町7-61	グラウンド 北側※	4階防災倉庫
5	朝倉第二小学校	若草南町23-56	学校 北入口 付近	
6	アスパルこうち	棧橋通2丁目1-50	グラウンド 北西角※	5階防災倉庫
7	横浜小学校	瀬戸東町1丁目26	体育館1F	
8	筆山文化会館	小石木町32-1	会館前駐車場	H26年11月 旧追手前小学校から移設
9	神田小学校	神田1174-1	校舎北側 駐車場内	
10	第四小学校	上町2丁目1-11	校舎南側	児童クラブ内に併設
11	はりまや橋小学校	はりまや町2丁目14-8	体育館 南側※	4階西階段上屋上防災倉庫
12	秦小学校	愛宕山18	グラウンド 西側	
13	高知商業高校	大谷6	体育館 南側 駐車場内	
14	潮江水再生センター	南新田町5-69	施設 西側 空地	
15	下知水再生センター	小倉町5-25	施設 西側 空地	
16	保健福祉センター	塩田町18-10	施設 南東角 駐輪場付近	
17	小高坂小学校	新屋敷1丁目11-5	学校 北入口 付近	
18	布師田小学校	布師田1781-1	グラウンド北側	
19	潮江南小学校	高見町248-1	校舎南側 駐車場内※	北舎屋上西倉庫
20	御畳瀬小学校	長浜209	グラウンド西側	
21	朝倉小学校	朝倉本町2丁目11-20	体育館 北側	
22	東部環境センター	介良丙1200	施設 北西 空地	
23	長浜小学校	長浜4727	グラウンド 西側※	北舎4階特活室内防災倉庫
24	海老川市民会館	朝倉己422-1	施設 南側	
25	旭東小学校	北端町50	グラウンド 北東角	
26	潮江小学校	百石町2丁目4-40	グラウンド 南側	
27	横浜新町小学校	横浜新町5丁目2201	グラウンド 南東角	
28	十津小学校	十津4丁目27-1	体育館 東側	
29	江陽小学校	江陽町1-30	グラウンド南西角付近	
30	泉野小学校	東秦泉寺788	プール付近	
31	介良小学校	介良乙2735-1	体育館西側	
32	初月小学校	南久万128	体育館1F	
33	潮江東小学校	潮新町2丁目1-54	グラウンド北側※	北舎3階中央部上防災倉庫
34	旭小学校	本宮町15	体育館 東側	
35	第六小学校	升形9-4	プール西側	
36	江ノ口小学校	新本町1丁目8-12	校舎 中庭	
37	一ツ橋小学校	吉田町4-10	体育館 北側	
38	久重小学校	久礼野2340-2	校舎 東側	
39	一宮中学校	一宮南町1丁目3-1	校舎 南側※	中舎4階防災ルーム
40	青柳中学校	五台山3923	グラウンド北西角	
41	旭中学校	口細山164-1	正門付近	
42	朝倉中学校	朝倉丁604-1	第2グラウンド 北側 駐車場内	
43	西部中学校	鴨部1丁目9-1	校舎 南側	
44	城北中学校	八反町1丁目8-14	北門 付近※	北舎4階防災倉庫
45	潮江中学校	塩屋崎町1丁目2-20	グラウンド 北西角※	北舎4階防災倉庫
46	横浜中学校	横浜新町1丁目401	グラウンド 北西角 付近	
47	特別支援学校	本宮町125	体育館 南側	
48	浦戸分団屯所	浦戸817-1	浦戸大橋 南詰付近	
49	鴨田小学校	鴨部1155	体育館1F	
50	城東中学校	江陽町1-20	体育館 北側※	東舎4階防災倉庫
51	高知市総合運動場	大原町158	総合体育館 西側	
52	南海中学校	長浜5235	体育館 西側	
53	三里中学校	仁井田3363	校舎 南側	
54	介良中学校	介良乙2620	プール南側	
55	大津中学校	大津乙740	プール南側※	4階資料室
56	愛宕中学校	相模町1-54	校舎 北西角 付近	
57	行川学園	行川882-2	消防団行川部 西側	
58	一宮ふれあいセンター	一宮中町1丁目5-20	駐車場内	
59	布師田ふれあいセンター	布師田1647	駐車場北西角	
60	大津ふれあいセンター	大津乙930-5	施設西側	
61	東部健康福祉センター	葛島4丁目3-3	施設西側	

倉庫No.	施設名称	設置場所所在地	設置場所詳細	備考
62	土佐山学舎	土佐山桑尾13	校舎 西側	
63	鏡分団屯所	鏡小浜4-1	屯所 東側 駐車場	
64	高知大学	曙町2丁目5-1	武道館 南側	
65	南部健康福祉センター	百石町3丁目1-30	施設 北側 駐車場内	
66	城西中学校	大膳町3-4	グラウンド 東側	
67	みどり憩いの広場	五台山3301	みどり憩いの広場内 中央部	
68	長浜老人福祉センター	長浜4252-22	施設 南側 空地	
69	高知ろう学校	中万々78	施設 北東角	
70	小高坂市民会館	山ノ端町32-5	施設 東側	
71	介良潮見台小学校	潮見台1丁目2602-1	体育館1F	
72	横内小学校	横内242-12	体育館1F	
73	福寿園	福井町748	施設 北側 空地	
74	中央消防署 西出張所	朝倉南町8-35	施設内1F	
75	高知中央卸売市場管理棟	弘化台12-12	施設内2F	
76	朝倉市民会館	朝倉東町24-33	施設駐車場内	
77	朝倉ふれあいセンター	曙町1丁目14-12	施設 東側	
78	一宮東小学校	一宮東町1丁目20-1	施設内※	本館4階西倉庫
79	西部健康福祉センター	鴨部860-1	施設内	
80	春野文化ホールピアステージ	春野町西分340	施設駐車場内	
81	かるぼーと	九反田2-1	施設内中3F	
82	鏡中学校	鏡今井191	体育館 北側	
83	三里小学校	仁井田1356	グラウンド西側	
84	鏡小学校	鏡今井7	グラウンド南東側	
85	春野中学校	春野町西分328	プール西側	
86	春野西小学校	春野町弘岡中2501	グラウンド北東角	
87	春野東小学校	春野町東諸木3978	体育館1F北側	

※印は資機材一部を右記の場所に移転済み

6 通信関係資料

デジタル移動系防災行政無線一覧表

呼出名称	設置場所	備考	住所	機種	周波数帯
ぼうさいこうちやくしよ	総合あんしんセンター	5階防災対策部	高知市丸ノ内1-7-45	固定局	7.5GHz帯
ぼうさいこうちやくしよえぼしやま	烏帽子山中継所内	3階	高知市春野町内ノ谷2179-ロ	固定局	7.5GHz帯
ぼうさいこうちつあみ	都網中継所内		高知市土佐山都網2300-2	固定局	7.5GHz帯
ぼうさいこうちえぼしやま	烏帽子山中継所内	3階	高知市春野町内ノ谷2179-ロ	基地局	260MHz帯
ぼうさいこうちつあみ	都網中継所内		高知市土佐山都網2300-2	基地局	260MHz帯
ぼうさいこうちし110	総合あんしんセンター	5階防災対策部(ポータブル統制台)	高知市丸ノ内1-7-45	陸上移動局(可搬移動型)	260MHz帯
ぼうさいこうちし201	高知市役所	本庁舎2階第一福祉課執務室	高知市本町5-1-45	車携半固定	260MHz帯
ぼうさいこうちし202	上下水道局本庁舎	3階事務室	高知市針木北1-15-20	半固定	260MHz帯
ぼうさいこうちし203	上下水道局旭浄水場	B1階事務室	高知市旭天神町184	半固定	260MHz帯
ぼうさいこうちし204	上下水道局針木浄水場	2階中央コントロール室	高知市針木北町1-15-15	半固定	260MHz帯
ぼうさいこうちし205	環境業務課	2階執務室入口左側	高知市長浜宮田2000-10	半固定	260MHz帯
ぼうさいこうちし206	東部環境センター	1階事務室	高知市介良丙1200	半固定	260MHz帯
ぼうさいこうちし207	道路管理課補修係	2階事務室	高知市知寄町3-606	半固定	260MHz帯
ぼうさいこうちし208	土佐山庁舎	2階印刷室	高知市土佐山127	半固定	260MHz帯
ぼうさいこうちし209	鏡庁舎	2階健康相談室	高知市鏡小浜7	半固定	260MHz帯
ぼうさいこうちし210	春野地域振興課	2階会議室	高知市春野町西分338-5	半固定	260MHz帯
ぼうさいこうちし211	下知コミュニティセンター	4階多目的ホール	高知市二葉町10-7	車携半固定	260MHz帯
ぼうさいこうちし212	江ノロコミュニティセンター	2階コミュニティサロン	高知市愛宕町1-10-7	車携半固定	260MHz帯
ぼうさいこうちし213	横内小学校	体育館放送室	高知市横内242-12	車携半固定	260MHz帯
ぼうさいこうちし214	第四小学校	体育館放送室	高知市上町2-1-11	車携半固定	260MHz帯
ぼうさいこうちし215	第六小学校	体育館放送室	高知市升形9-4	車携半固定	260MHz帯
ぼうさいこうちし216	小高坂小学校	体育館放送室	高知市新屋敷1-11-5	車携半固定	260MHz帯
ぼうさいこうちし217	城西中学校	体育館管理室	高知市大膳町3-4	車携半固定	260MHz帯
ぼうさいこうちし218	城北中学校	体育館教官室	高知市八反町1-8-14	車携半固定	260MHz帯
ぼうさいこうちし219	はりまや橋小学校	体育館放送室	高知市はりまや町2-14-8	車携半固定	260MHz帯
ぼうさいこうちし220	一ツ橋小学校	体育館放送室	高知市吉田町4-10	車携半固定	260MHz帯
ぼうさいこうちし221	江陽小学校	体育館ステージ横	高知市江陽町1-30	車携半固定	260MHz帯
ぼうさいこうちし222	江ノロ小学校	体育館放送室	高知市新本町1-8-12	車携半固定	260MHz帯
ぼうさいこうちし223	城東中学校	体育館更衣室隣室	高知市江陽町1-20	車携半固定	260MHz帯
ぼうさいこうちし224	愛宕中学校	体育館放送室	高知市相模町1-54	車携半固定	260MHz帯
ぼうさいこうちし225	昭和小学校	体育館ステージ横	高知市日の出町7-61	車携半固定	260MHz帯
ぼうさいこうちし226	潮江小学校	体育館放送室	高知市百石町2-4-40	車携半固定	260MHz帯
ぼうさいこうちし227	潮江東小学校	体育館ステージ横	高知市潮新町2-1-54	車携半固定	260MHz帯
ぼうさいこうちし228	潮江南小学校	体育館ステージ横室	高知市高見町248-1	半固定	260MHz帯
ぼうさいこうちし229	潮江中学校	南校舎3階図書準備室	高知市塩屋崎町1-2-20	車携半固定	260MHz帯
ぼうさいこうちし230	朝倉小学校	体育館放送室	高知市朝倉本町2-11-20	車携半固定	260MHz帯
ぼうさいこうちし231	朝倉第二小学校	体育館災害時多目的スペース	高知市若草南町23-56	車携半固定	260MHz帯
ぼうさいこうちし232	行川学園	3階放送室	高知市行川472	車携半固定	260MHz帯
ぼうさいこうちし233	朝倉中学校	体育館教官室	高知市朝倉丁604-1	車携半固定	260MHz帯
ぼうさいこうちし234	鴨田小学校	体育館放送室	高知市鴨田1155	車携半固定	260MHz帯
ぼうさいこうちし235	神田小学校	2階体育館放送室	高知市神田1174-1	車携半固定	260MHz帯
ぼうさいこうちし236	西部中学校	体育館教官室	高知市鴨町1-9-1	車携半固定	260MHz帯
ぼうさいこうちし237	初月小学校	体育館放送室	高知市南久万128	車携半固定	260MHz帯
ぼうさいこうちし238	秦小学校	体育館放送室	高知市愛宕山18	車携半固定	260MHz帯
ぼうさいこうちし239	泉野小学校	体育館放送室	高知市東秦泉寺788	車携半固定	260MHz帯
ぼうさいこうちし240	一宮小学校	体育館放送室	高知市一宮西町1-9-1	車携半固定	260MHz帯
ぼうさいこうちし241	一宮東小学校	体育館放送室	高知市一宮東町1-20-1	車携半固定	260MHz帯
ぼうさいこうちし242	久重小学校	体育館1階	高知市久礼野2340-2	車携半固定	260MHz帯
ぼうさいこうちし243	一宮中学校	体育館放送室	高知市一宮南町1-3-1	車携半固定	260MHz帯
ぼうさいこうちし244	布師田小学校	体育館放送室	高知市布師田1781-1	車携半固定	260MHz帯
ぼうさいこうちし245	高須小学校	体育館放送室	高知市高須1-1-55	車携半固定	260MHz帯
ぼうさいこうちし246	五台山小学校	3階図工室(体育館放送室)	高知市五台山3371	車携半固定	260MHz帯
ぼうさいこうちし247	青柳中学校	体育館教官室	高知市五台山3923	半固定	260MHz帯
ぼうさいこうちし248	三里小学校	体育館放送室	高知市仁井田1356	車携半固定	260MHz帯
ぼうさいこうちし249	十津小学校	体育館放送室	高知市十津4-27-1	車携半固定	260MHz帯
ぼうさいこうちし250	三里中学校	体育館ステージ横室	高知市仁井田3363	車携半固定	260MHz帯
ぼうさいこうちし251	横浜小学校	体育館会議室	高知市瀬戸東町1-26	車携半固定	260MHz帯
ぼうさいこうちし252	横浜新町小学校	体育館放送室	高知市横浜新町5-2201	車携半固定	260MHz帯
ぼうさいこうちし253	長浜小学校	体育館放送室	高知市長浜4811	車携半固定	260MHz帯
ぼうさいこうちし254	南海中学校	体育館放送室	高知市長浜5235	車携半固定	260MHz帯
ぼうさいこうちし255	横浜中学校	体育館放送室	高知市横浜新町1-401	車携半固定	260MHz帯
ぼうさいこうちし256	浦戸小学校	体育館放送室	高知市浦戸410-1	車携半固定	260MHz帯
ぼうさいこうちし257	旧御畳瀬小学校	体育館放送室	高知市長浜209	半固定	260MHz帯
ぼうさいこうちし258	大津小学校	体育館ステージ横物置	高知市大津乙972	車携半固定	260MHz帯
ぼうさいこうちし259	大津中学校	体育館管理室	高知市大津乙740-1	車携半固定	260MHz帯
ぼうさいこうちし260	介良小学校	体育館放送室	高知市介良乙2735-1	車携半固定	260MHz帯
ぼうさいこうちし261	介良中学校	体育館放送室	高知市介良乙2620	半固定	260MHz帯
ぼうさいこうちし262	介良潮見台小学校	体育館放送室	高知市潮見台1-2602-1	半固定	260MHz帯
ぼうさいこうちし263	旭小学校	体育館放送室	高知市本宮町15	車携半固定	260MHz帯
ぼうさいこうちし264	旭東小学校	体育館放送室	高知市北端町50	車携半固定	260MHz帯
ぼうさいこうちし265	旭中学校	体育館ステージ放送室	高知市口細山164-1	車携半固定	260MHz帯
ぼうさいこうちし266	鏡小学校	体育館ステージ横室	高知市鏡今井7	車携半固定	260MHz帯
ぼうさいこうちし267	鏡中学校	体育館ステージ横控室	高知市鏡今井191	車携半固定	260MHz帯
ぼうさいこうちし268	土佐山庁舎	体育館ステージ横	高知市土佐山桑尾13	車携半固定	260MHz帯
ぼうさいこうちし269	旧土佐山中学校	体育館ステージ横控室	高知市土佐山弘瀬405	車携半固定	260MHz帯
ぼうさいこうちし270	春野西小学校	体育館放送室	高知市春野町弘岡中2501	車携半固定	260MHz帯
ぼうさいこうちし271	春野東小学校	体育館放送スペース	高知市春野町東諸木3978	車携半固定	260MHz帯
ぼうさいこうちし272	春野中学校	体育館ステージ横	高知市春野町西分328	車携半固定	260MHz帯

呼出名称	設置場所	備 考	住 所	機 種	周波数帯
ぼうさいこうちし273	高知北高校	体育館器具庫	高知市東石立町160	車携半固定	260MHz帯
ぼうさいこうちし274	高知丸ノ内高校	体育館ステージ横	高知市丸ノ内2-2-40	車携半固定	260MHz帯
ぼうさいこうちし275	高知追手前高校	体育館 第3器具室	高知市追手筋 2-2-10	車携半固定	260MHz帯
ぼうさいこうちし276	高知小津高校	体育館ステージ横	高知市城北町1-14	車携半固定	260MHz帯
ぼうさいこうちし277	高知工業高校	事務室横守衛室	高知市棧橋通2-11-6	車携半固定	260MHz帯
ぼうさいこうちし278	旧高知南高校	体育館放送室横	高知市棧橋通6-2-1	車携半固定	260MHz帯
ぼうさいこうちし279	高知国際中学校・高知国際高等学校	体育館ステージ横	高知市鴨部2-5-70	車携半固定	260MHz帯
ぼうさいこうちし280	高知ろう学校	体育館放送室	高知市中万々78	車携半固定	260MHz帯
ぼうさいこうちし281	高知東高校	体育館控室	高知市一宮徳谷23-1	車携半固定	260MHz帯
ぼうさいこうちし282	岡豊高等学校	体育館放送室	南国市岡豊町中島511-1	車携半固定	260MHz帯
ぼうさいこうちし283	春野高等学校	体育館放送室	高知市春野町弘岡下3860	車携半固定	260MHz帯
ぼうさいこうちし284	高知商業高校	体育館教官室内	高知市大谷6	車携半固定	260MHz帯
ぼうさいこうちし285	特別支援学校	体育館ステージ横	高知市本宮町125	車携半固定	260MHz帯
ぼうさいこうちし286	高知県教育センター	4階第31研修室	高知市大津乙181	車携半固定	260MHz帯
ぼうさいこうちし287	三里ふれあいセンター	1階事務室	高知市仁井田4229-2	車携半固定	260MHz帯
ぼうさいこうちし288	高知県立大学池キャンパス	1階事務室	高知市池2751-1	車携半固定	260MHz帯
ぼうさいこうちし289	高知大学	体育館玄関	高知市曙町2-5-1	車携半固定	260MHz帯
ぼうさいこうちし290	針木給食センター	1階事務室	高知市針木北1-15-14	車携半固定	260MHz帯
ぼうさいこうちし291	長浜給食センター	1階事務室	高知市長浜宮田2000-7	車携半固定	260MHz帯
ぼうさいこうちし292	朝倉ふれあいセンター	1階事務室	高知市曙町1-14-12	車携半固定	260MHz帯
ぼうさいこうちし293	一宮ふれあいセンター	1階事務室	高知市一宮中町1-5-20	車携半固定	260MHz帯
ぼうさいこうちし294	浦戸ふれあいセンター	1階事務室	高知市浦戸274-9	車携半固定	260MHz帯
ぼうさいこうちし295	大津ふれあいセンター	1階事務室	高知市大津乙930-5	車携半固定	260MHz帯
ぼうさいこうちし296	鴨田ふれあいセンター	2階事務室	高知市鴨部1128-7	車携半固定	260MHz帯
ぼうさいこうちし297	介良ふれあいセンター	1階応接スペース	高知市介良乙2286	車携半固定	260MHz帯
ぼうさいこうちし298	五台山ふれあいセンター	1階事務室	高知市五台山2945-2	車携半固定	260MHz帯
ぼうさいこうちし299	高須ふれあいセンター	1階会議室	高知市高須新町2-5-15	車携半固定	260MHz帯
ぼうさいこうちし300	長浜ふれあいセンター	1階事務室	高知市長浜690-5	車携半固定	260MHz帯
ぼうさいこうちし301	秦ふれあいセンター	1階事務室	高知市中秦泉寺54-3	車携半固定	260MHz帯
ぼうさいこうちし302	布師田ふれあいセンター	1階事務室	高知市布師田1647	車携半固定	260MHz帯
ぼうさいこうちし303	初月ふれあいセンター	1階事務室	高知市南久万119-1	車携半固定	260MHz帯
ぼうさいこうちし304	御堂瀬ふれあいセンター	1階事務室	高知市御堂瀬252	半固定	260MHz帯
ぼうさいこうちし305	高知文化プラザ「かるぽーと」	8階公民館事務室	高知市九反田1-1	車携半固定	260MHz帯
ぼうさいこうちし306	春野文化ホールピアステージ	1階事務室	高知市春野町西分340	車携半固定	260MHz帯
ぼうさいこうちし307	春野公民館	1階事務室	高知市春野町西分19	車携半固定	260MHz帯
ぼうさいこうちし308	龍馬の生まれたまち記念館	2階ホール 室内	高知市上町2-6-33	車携半固定	260MHz帯
ぼうさいこうちし309	桂浜荘	1階応接室	高知市浦戸830-25	車携半固定	260MHz帯
ぼうさいこうちし310	三里文化会館	1階事務室	高知市仁井田1652-1	車携半固定	260MHz帯
ぼうさいこうちし311	木村会館	1階事務室	高知市旭町3-121	車携半固定	260MHz帯
ぼうさいこうちし312	市場課	2階場長室	高知市弘化台12-12	車携半固定	260MHz帯
ぼうさいこうちし313	南部健康福祉センター	2階放送室	高知市百石町3-1-30	車携半固定	260MHz帯
ぼうさいこうちし314	保健福祉センター	3階控室	高知市塩田町18-10	車携半固定	260MHz帯
ぼうさいこうちし315	東部健康福祉センタ	1階ロビー(管理室横)	高知市葛島4-3-3	車携半固定	260MHz帯
ぼうさいこうちし316	下知水再生センター	新管理棟2階会議室	高知市小倉町5-25	車携半固定	260MHz帯
ぼうさいこうちし317	潮江水再生センター	1階事務室	高知市南新田町5-69	車携半固定	260MHz帯
ぼうさいこうちし318	瀬戸水再生センター	1階事務室	高知市瀬戸1-2-105	車携半固定	260MHz帯
ぼうさいこうちし319	清掃工場	2階中央監視制御室	高知市長浜6459	車携半固定	260MHz帯
ぼうさいこうちし320	総合体育館	1階事務室	高知市大原町158	車携半固定	260MHz帯
ぼうさいこうちし321	弥右衛門ふれあいセンター	1階事務室	高知市北御座2-60	車携半固定	260MHz帯
ぼうさいこうちし322	青年センター(アスパルこうち)	6階物置	高知市棧橋通2-1-50	車携半固定	260MHz帯
ぼうさいこうちし323	種崎地区津波避難センター	3階避難スペース	高知市種崎405-6	車携半固定	260MHz帯
ぼうさいこうちし324	福寿園	1階事務室	高知市福井町748	車携半固定	260MHz帯
ぼうさいこうちし325	長浜市民会館	1階事務室	高知市長浜4250-7	車携半固定	260MHz帯
ぼうさいこうちし326	潮江市民会館	1階事務室	高知市南河ノ瀬町161	車携半固定	260MHz帯
ぼうさいこうちし327	小高坡市民会館	1階事務室	高知市山ノ端町32-5	車携半固定	260MHz帯
ぼうさいこうちし328	朝倉市民会館	1階事務室	高知市朝倉東町24-33	車携半固定	260MHz帯
ぼうさいこうちし329	朝倉総合市民会館	1階事務室	高知市朝倉戊585-1	車携半固定	260MHz帯
ぼうさいこうちし330	海老川市民会館	1階相談室	高知市朝倉己419-3	車携半固定	260MHz帯
ぼうさいこうちし331	西山市民会館	1階事務室	高知市神田134-26	車携半固定	260MHz帯
ぼうさいこうちし332	松田市民会館	1階事務室	高知市朝倉己959-1	車携半固定	260MHz帯
ぼうさいこうちし333	一宮市民会館	1階事務室	高知市一宮西町3-22-14	車携半固定	260MHz帯
ぼうさいこうちし334	小石木市民会館	1階相談室	高知市小石木町182-4	車携半固定	260MHz帯
ぼうさいこうちし335	介良市民会館	1階事務室	高知市介良丙329	車携半固定	260MHz帯
ぼうさいこうちし336	春野弘岡中市民会館	1階事務室	高知市春野町弘岡中134-1	車携半固定	260MHz帯
ぼうさいこうちし337	春野秋山市民会館	1階事務室	高知市春野町秋山107-1	車携半固定	260MHz帯
ぼうさいこうちし338	高知中央郵便局	5階執務室	高知市北本町1-10-18	車携半固定	260MHz帯
ぼうさいこうちし339	高知建設業協会	2階事務室	高知市本町4-2-15	車携半固定	260MHz帯
ぼうさいこうちし340	高知県社会福祉協議	4階福祉人材センター	高知市朝倉戊375-1	車携半固定	260MHz帯
ぼうさいこうちし341	NTT西日本(株)高知潮江ビル	2階事務室	高知市仲田町13-41	車携半固定	260MHz帯
ぼうさいこうちし342	四国電力(株)高知支店	7階広報課執務室	高知市本町4-1-11	車携半固定	260MHz帯
ぼうさいこうちし343	四国ガス(株)高知支店	2階執務室	高知市鴨部1-20-24	車携半固定	260MHz帯
ぼうさいこうちし344	高知県警察本部	7階指令機械室隣室	高知市丸ノ内2-4-30	車携半固定	260MHz帯
ぼうさいこうちし345	高知警察署	6階警備課執務室	高知市北本町1-10-12	車携半固定	260MHz帯
ぼうさいこうちし346	高知南警察署	1階事務室	高知市棧橋通4-15-11	車携半固定	260MHz帯
ぼうさいこうちし347	高知東警察署	1階事務室	高知市大津乙807-1	車携半固定	260MHz帯
ぼうさいこうちし348	高知海上保安部	3階指令監視室	高知市棧橋通5-4-55	車携半固定	260MHz帯
ぼうさいこうちし349	県立牧野植物園	ロッカー室	高知市五台山4200-6	車携半固定	260MHz帯
ぼうさいこうちし350	教育政策課	4階事務室(学校環境整備課内)	高知市鷹匠町2-1-43	車携半固定	260MHz帯
ぼうさいこうちし423	潮江市民図書館	4階防災倉庫	高知市棧橋通2-1-50	車携半固定	260MHz帯

デジタル固定系防災行政無線一覧表

種別	名称		所在地	周波数帯	設置年度		
親局	ぼうさいこうちしあんしんセンター		高知市丸ノ内1丁目7-45(高知市総合あんしんセンター)	60MHz帯	H21		
中継局	ぼうさいこうちしえぼしやま		高知市春野町内ノ谷米山2179-0(烏帽子山中継所内)	60MHz帯	H28		
	ぼうさいこうちしつあみ		高知市土佐山都網2300-2(都網中継局)	60MHz帯	H21		
	ぼうさいこうちししんぐうのもり		高知市鏡大利1655-3(大利新宮の森公園)	60MHz帯	H21		
遠隔制御装置	ぼうさいこうちし制御用		高知市鏡小浜7(高知市役所鏡庁舎)	60MHz帯	H21		
	ぼうさいこうちし制御用		高知市土佐山127(高知市役所土佐山庁舎)	60MHz帯	H21		
	ぼうさいこうちし制御用		高知市春野町西分338-5(高知市役所春野庁舎)	60MHz帯	H28		
種別	局番	名称	選局番号	所在地	周波数帯(MHz)	設置年度	
子局	001	介良 1	介良	高知市介良乙2735-1(介良小学校屋上)	60MHz帯	R1	
子局	002	中央部 2	中央部	高知市青柳町56-6先(市道:青柳町)	60MHz帯	R1	
子局	003	中央部 3		高知弘化台12(高知市市場課)	60MHz帯	H28	
子局	004	中央部 4		高知市二葉町10-7(下知コミュニティセンター)	60MHz帯	R1	
子局	005	中央部 5		高知市南宝永町1(ときわ公園)	60MHz帯	R1	
子局	006	中央部 6		高知市潮新町2丁目401(潮公園)	60MHz帯	H28	
子局	007	中央部 7		高知市南新田町5-69(潮江下水処理場)	60MHz帯	H28	
子局	008	中央部 8		高知市棧橋通6丁目9-1(わんぱくこうち)	60MHz帯	H28	
子局	009	中央部 9		高知市竹島町54-3(竹島公園)	60MHz帯	H28	
子局	010	中央部 10		高知市棧橋通6丁目5-6先(県道:棧橋5丁目交差点)	60MHz帯	H28	
子局	011	中央部 11		高知市孕東町25(市道:孕東町日本セメント前)	60MHz帯	H28	
子局	012	中央部 12		高知市六泉寺町116-21(六泉寺東田ノ尻公園)	60MHz帯	R1	
子局	013	中央部 13		高知市役知町22(役知公園)	60MHz帯	H28	
子局	014	中央部 14		高知市北新田町1-25先(市道:鏡川大橋 南詰西)	60MHz帯	H28	
子局	015	中央部 15		高知市新田町3-6先(市道:トヨタテクノショップ前)	60MHz帯	H28	
子局	016	長 浜 1		長 浜	高知市横浜4-2(旧誠和園)	60MHz帯	H28
子局	017	長 浜 2			高知市横浜1814-1先(観光漁業センター)	60MHz帯	H28
子局	018	長 浜 3	高知市横浜東町4-1(横浜文化センター)		60MHz帯	H28	
子局	019	長 浜 4	高知市瀬戸東町1-164先(市道:横浜小学校北住宅角)		60MHz帯	H28	
子局	020	長 浜 5	高知瀬戸西町2丁目110先(瀬戸)		60MHz帯	R1	
子局	021	長 浜 6	高知市長浜22-17(塩谷ポンプ場)		60MHz帯	H28	
子局	022	長 浜 7	高知市長浜5033-21(長浜二反田公園)		60MHz帯	H28	
子局	023	長 浜 8	高知市長浜5399-23先(県道:横田野バス停)		60MHz帯	H28	
子局	024	長 浜 9	高知市長浜5704-10先(馬場東公園)		60MHz帯	H28	
子局	025	長 浜 10	高知市長浜4250-7(長浜市民会館)		60MHz帯	H28	
子局	026	長 浜 11	高知市長浜4321-4(長浜津波避難タワー)		60MHz帯	H28	
子局	027	長 浜 12	高知市長浜4444-10先(市道:長浜6596)		60MHz帯	H28	
子局	028	長 浜 13	高知市長浜6012-10先(市道:長浜6012)		60MHz帯	H28	
子局	029	長 浜 14	高知市長浜6030-14先(市道:長浜6025)		60MHz帯	H28	
子局	030	長 浜 15	高知市長浜5033-21先(市道:臨海工業団地北詰)		60MHz帯	H28	
子局	031	長 浜 16	高知市長浜2861-1(長浜原ポンプ場)		60MHz帯	H28	
子局	032	長 浜 17	高知市長浜4811(長浜小北舎屋上)		60MHz帯	H28	
子局	033	長 浜 18	高知市長浜1624-27(県道:長浜交番)		60MHz帯	H28	
子局	034	長 浜 19	高知市瀬戸南町2丁目28-7(市道:月見ヶ丘団地)	60MHz帯	H28		
子局	035	浦 戸 1	浦 戸	高知市浦戸837-112先(県道:浦戸WC付近)	60MHz帯	H28	
子局	036	浦 戸 2		高知市浦戸817-9(浦戸消防分団)	60MHz帯	H28	
子局	037	浦 戸 3		高知市浦戸410-1(浦戸小学校)	60MHz帯	H28	
子局	038	浦 戸 4		高知市浦戸5-1(桂浜公園)	60MHz帯	H28	
子局	039	浦 戸 5		高知市浦戸135(勝浦浜排水機場)	60MHz帯	H28	
子局	040	浦 戸 6		高知市浦戸320先(浦戸トンネルバス停前)	60MHz帯	H28	
子局	041	浦 戸 7		高知市浦戸183-1(浦戸漁協倉庫前)	60MHz帯	H28	
子局	042	御豊瀬 1	御豊瀬	高知市御豊瀬252(御豊瀬ふれあいセンター)	60MHz帯	H28	
子局	043	三 里 1	三 里	高知市種崎662-10(貴船ノ森津波避難センター)	60MHz帯	H28	
子局	044	三 里 2		高知市種崎869-10(種崎千松公園)	60MHz帯	H28	
子局	045	三 里 3		高知市仁井田1646-14(舟倉津波避難センター)	60MHz帯	H28	
子局	046	三 里 4		高知市種崎字塩屋ノ松773-1(種崎公園津波避難タワー)	60MHz帯	H28	
子局	047	三 里 5		高知市仁井田4229-2(三里ふれあいセンター)	60MHz帯	H28	
子局	048	三 里 6		高知市仁井田神幸道4100-38(神幸道津波避難タワー)	60MHz帯	H28	
子局	049	三 里 7		高知市仁井田3843-1先(県道:仁井田3827-3)	60MHz帯	H28	
子局	050	三 里 8		高知市仁井田69先(県道:仁井田3845-3)	60MHz帯	H28	
子局	051	三 里 9		高知市仁井田1014-2(砂地津波避難タワー)	60MHz帯	H28	
子局	052	三 里 10		高知市仁井田字新築4314-3(新築津波避難タワー)	60MHz帯	H28	
子局	053	三 里 11		高知市仁井田2236-2(仁井田ポンプ場)	60MHz帯	H28	
子局	054	三 里 12		高知市仁井田4603(県道:仁井田朝日ヶ丘団地)	60MHz帯	H28	
子局	055	三 里 13		高知市十津2丁目12-1(県立千松園)	60MHz帯	H28	
子局	056	三 里 14		高知市十津5-22(十津丸山公園)	60MHz帯	R1	
子局	057	三 里 15		高知市十津1丁目3634-36(仁井田マリンヒルズ公園)	60MHz帯	H28	
子局	058	三 里 16		高知市仁井田1618-1先(海里マリン病院 西)	60MHz帯	H28	
子局	059	三 里 17		高知市種崎405-6(種崎地区津波避難センター:たねシェル)	60MHz帯	H28	

種別	局番	名称	選局番号	所在地	周波数帯 (MHz)	設置年度	
子局	060	三里 18	三里	高知市種崎352-2(明祝神社)	60MHz帯	H28	
子局	061	五台山 1	五台山	高知市五台山4995先(県道:八州橋周辺)	60MHz帯	H28	
子局	062	五台山 2		高知市五台山3003先(五台山トンネル前)	60MHz帯	H28	
子局	063	五台山 3		高知市五台山5015-1先(三石南吸江公園)	60MHz帯	H28	
子局	101	五台山 4		高知市五台山1241(唐谷排水機場)	60MHz帯	H30	
子局	064	高須 1	高須	高知市高須西町8-7先(絶海排水機場)	60MHz帯	H28	
子局	065	高須 2		高知市葛島3丁目11-74先(高須公園)	60MHz帯	R1	
子局	066	高須 3		高知市葛島1丁目10-64先(市道:四国建設センター資材置場)	60MHz帯	R1	
子局	067	高須 4		高知市高須1丁目1-55(高須小学校:屋上)	60MHz帯	R1	
子局	068	高須 5		高知市高須新木5-39先(堤防:新木電停付近)	60MHz帯	R1	
子局	069	高須 6		高知市高須砂地258先(堤防:砂地法面)	60MHz帯	R1	
子局	070	高須 7		高知市高須新町3-9(高須南の丸公園)	60MHz帯	R1	
子局	071	高須 8		高知市高須3丁目23-15(高須古川公園)	60MHz帯	R1	
子局	072	布師田 1	布師田	高知市布師田2574(石淵公民館)	60MHz帯	R1	
子局	073	布師田 2		高知市布師田2122(新屋敷公民館)	60MHz帯	R1	
子局	074	布師田 3		高知市布師田1781-1(布師田小学校屋上)	60MHz帯	R1	
子局	075	布師田 4		高知市布師田1052先(堤防:川原島公民館)	60MHz帯	R1	
子局	076	布師田 5		高知市布師田520-4(下附公民館)	60MHz帯	R1	
子局	077	布師田 6		高知市布師田218-2(東部補助水源取水所)	60MHz帯	R1	
子局	078	大津 1	大津	高知市大津2069(堤防:田辺島JA付近)	60MHz帯	R1	
子局	079	大津 2		高知市大津乙1894先(市道:食品団地内)	60MHz帯	R1	
子局	080	大津 3		高知市大津乙740-1(大津中学校屋上)	60MHz帯	R1	
子局	081	大津 4		高知市大津乙508-16先(県道:大津乙508)	60MHz帯	R1	
子局	082	大津 5		高知市大津乙181(高知県教育センター)	60MHz帯	R1	
子局	083	大津 6		高知市大津乙1215先(市道:北浦踏切)	60MHz帯	R1	
子局	084	大津 7		高知市大津甲1442-2(大津配水池)	60MHz帯	R1	
子局	085	大津 8		高知市大津甲2009-26先(ひなた1号公園)	60MHz帯	R1	
子局	098	大津 12		高知市大津甲1939-2(関雨水ポンプ場)	60MHz帯	H28	
子局	501	土佐山 1		土佐山	高知市土佐山127-1(土佐山庁舎)	60MHz帯	H21
子局	502	土佐山 2			高知市土佐山桑尾16-1(土佐山学舎)	60MHz帯	H21
子局	503	土佐山 3			高知市土佐山弘瀬361-1(弘瀬公民館)	60MHz帯	H21
子局	504	土佐山 4	高知市土佐山菖蒲656-1(菖蒲ふれあいの里)		60MHz帯	H21	
子局	505	土佐山 5	高知市土佐山西川141-2(西川複合集会所)		60MHz帯	H21	
子局	506	土佐山 6	高知市土佐山497-2(長谷公民館)		60MHz帯	H21	
子局	507	土佐山 7	高知市土佐山高川1276-4(高川公民館)		60MHz帯	H21	
子局	508	土佐山 8	高知市土佐山桑尾1411-4(桑尾公会堂)		60MHz帯	H21	
子局	509	土佐山 9	高知市土佐山東川395-2(久万川公民館)		60MHz帯	H21	
子局	510	土佐山 10	高知市土佐山中切902-5(中切公会堂)		60MHz帯	H21	
子局	511	土佐山 11	高知市都網2300-2(都網)		60MHz帯	H21	
子局	512	土佐山 12	高知市土佐山都網1662-2(都積公民館)		60MHz帯	H27	
子局	513	土佐山 13	高知市土佐山都網91-2(網川公会堂)		60MHz帯	H27	
子局	601	鏡 1	鏡	高知市鏡小浜7(鏡庁舎)	60MHz帯	H21	
子局	602	鏡 2		高知市鏡今井201-2(鏡中学校)	60MHz帯	H21	
子局	603	鏡 3		高知市鏡狩山94(吉原公民館)	60MHz帯	H21	
子局	604	鏡 4		高知市鏡去坂15-1(畑川分館)	60MHz帯	H21	
子局	605	鏡 5		高知市鏡柿ノ又77(柿ノ又公民館)	60MHz帯	H21	
子局	606	鏡 6		高知市鏡梅ノ木1236-1(集落活動センター「梅の木」)	60MHz帯	H21	
子局	607	鏡 7		高知市行川1132-2(柱谷再送信)	60MHz帯	H21	
子局	608	鏡 8		高知市鏡狩山566-5(トキド再送信)	60MHz帯	H21	
子局	609	鏡 9		高知市鏡柿ノ又211-1(柿ノ又再送信)	60MHz帯	H21	
子局	610	鏡 10		高知市鏡敷ノ山412(坂口多目的集会所)	60MHz帯	H27	
子局	611	鏡 11		高知市横矢227(横矢公民館)	60MHz帯	H27	
子局	612	鏡 12		高知市鏡小浜460(小浜多目的集会所)	60MHz帯	H27	
子局	613	鏡 13		高知市鏡柿ノ又506(柿ノ又2)	60MHz帯	H28	
子局	614	鏡 14		高知市鏡の測16-3(草峰公会堂)	60MHz帯	H28	
子局	701	弘岡上 1	弘岡上	高知市春野町弘岡上3610先(行当)	60MHz帯	H29	
子局	702	弘岡上 2		高知市春野町弘岡上3262先(八幡)	60MHz帯	H29	
子局	703	弘岡上 3		高知市春野町弘岡上2429-1先(谷公園)	60MHz帯	H29	
子局	704	弘岡上 4		高知市春野町弘岡上1294先(大谷公民館)	60MHz帯	H29	
子局	705	弘岡上 5		高知市春野町弘岡上1005先(北山・池ノ上)	60MHz帯	H29	
子局	706	弘岡上 6		高知市春野町弘岡上1651(古市:春野公民館弘岡上分館)	60MHz帯	H29	
子局	707	弘岡上 7		高知市春野町弘岡上1992(天皇:国交省仁淀川出張所横)	60MHz帯	H29	
子局	708	弘岡中北 1	弘岡中北	高知市春野町弘岡中1235-1(荒倉:荒倉集会所)	60MHz帯	H29	
子局	709	弘岡中北 2		高知市春野町弘岡中1468-3先(荒倉南:旭食品高知西支店付近)	60MHz帯	H29	
子局	710	弘岡中北 3		高知市春野町弘岡中2294-1(中部落:春野西分団屯所)	60MHz帯	H29	
子局	711	弘岡中北 4		高知市春野町弘岡中705(大小路:春野公民館弘岡中分館)	60MHz帯	H29	
子局	712	弘岡中北 5		高知市春野町弘岡中808-1先(北前:ラーメンの豚太郎春野店横)	60MHz帯	H29	
子局	713	弘岡中北 6		高知市春野町弘岡中2501(弘岡中(3):春野西小学校)	60MHz帯	H29	
子局	714	弘岡中北 7		高知市春野町弘岡中1016-5(荒倉:荒倉トンネル付近)	60MHz帯	H29	
子局	715	弘岡中南 1	弘岡中南	高知市春野町弘岡中271先(弘岡中(4):南公園)	60MHz帯	H29	
子局	716	弘岡中南 2		高知市春野町弘岡中135-1(弘岡中市民会館)	60MHz帯	H29	
子局	717	弘岡下 1		弘岡下	高知市春野町弘岡下3394-1先(飛石)	60MHz帯	H29

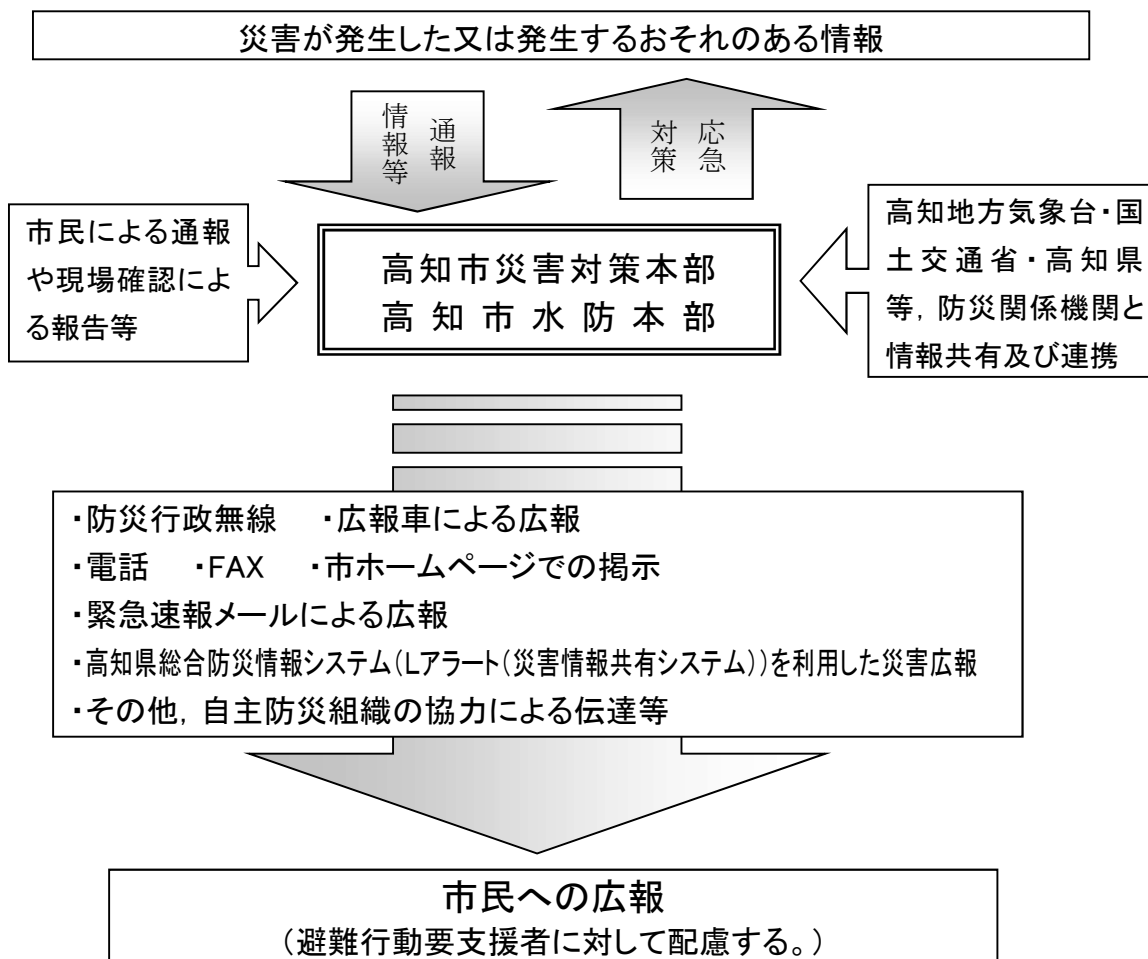
種別	局番	名称	選局番号	所在地	周波数帯 (MHz)	設置年度
子局	718	弘岡下 2	弘岡下	高知市春野町弘岡下3313先(北山)	60MHz帯	H29
子局	719	弘岡下 3		高知市春野町弘岡下3860(弘岡中(1):春野高校)	60MHz帯	H29
子局	720	弘岡下 4		高知市春野町弘岡下4050先(NTT電話交換所再送信子局)	60MHz帯	H29
子局	721	弘岡下 5		高知市春野町弘岡下472-2先(向堀池:向堀池公民館)	60MHz帯	H29
子局	722	弘岡下 6		高知市春野町弘岡下1500(堀池:春野公民館弘岡下分館)	60MHz帯	H29
子局	723	弘岡下 7		高知市春野町弘岡下2980-1(若草養護学校)	60MHz帯	H30
子局	724	弘岡下 8		高知市春野町弘岡下2720(西根木谷公民館:西根木谷)	60MHz帯	H30
子局	725	弘岡下 9		高知市春野町弘岡下2604(東根木谷公民館:東根木谷)	60MHz帯	H30
子局	726	弘岡下 10		高知市春野町弘岡下2059-3(大津・久万)	60MHz帯	H30
子局	727	森山 1		森山	高知市春野町森山1207-4(四和:春野公民館森山分館)	60MHz帯
子局	728	森山 2	高知市春野町森山1915先(森山中:はるの茶屋付近)		60MHz帯	H29
子局	729	森山 3	高知市春野町森山2428先(森山下)		60MHz帯	H29
子局	730	森山新川 1	森山新川	高知市春野町森山360-4先(新川西:森山水源地内)	60MHz帯	H29
子局	731	森山新川 2		高知市春野町森山203-4(新川:春野公民館新川分館)	60MHz帯	H29
子局	732	森山新川 3		高知市春野町弘岡中2613-5(森山上:新川集会所)	60MHz帯	H29
子局	733	秋山 1	秋山	高知市春野町秋山107-1(春日:秋山市民会館)	60MHz帯	H30
子局	734	秋山 2		高知市春野町秋山880-7先(秋山中:秋山中公民館北)	60MHz帯	H30
子局	735	秋山 3		高知市春野町秋山2495先(大谷)	60MHz帯	H30
子局	736	秋山 4		高知市春野町秋山1111-3(大陸:秋山公民館)	60MHz帯	H30
子局	737	秋山 5		高知市春野町秋山1640-4先(城八幡)	60MHz帯	H30
子局	738	甲殿 1		甲殿	高知市春野町甲殿宇大島274-3(甲殿東津波避難センター)	60MHz帯
子局	739	甲殿 2	高知市春野町甲殿宇東浜782-1(甲殿西津波避難センター)		60MHz帯	H28
子局	740	甲殿 3	高知市春野町甲殿598先(甲殿南:住吉橋北先)		60MHz帯	H29
子局	741	甲殿 4	高知市春野町甲殿341-1(北坊:甲殿コミュニティセンター)		60MHz帯	H29
子局	742	甲殿 5	高知市春野町甲殿733先(住吉)		60MHz帯	H29
子局	743	甲殿 6	高知市春野町甲殿828-1先(菜切:港公民館)		60MHz帯	H29
子局	744	甲殿 7	高知市春野町甲殿868先(甫家公園)		60MHz帯	H29
子局	745	西分 1	西分	高知市春野町西分338-5(春野ピアステージ)	60MHz帯	H29
子局	746	西分 2		高知市春野町西分328(太用:春野中学校)	60MHz帯	H30
子局	747	西分 3		高知市春野町西分1797先(川淵)	60MHz帯	H30
子局	748	西分 4		高知市春野町西分1539先(春野運動公園北口:長谷1)	60MHz帯	H30
子局	749	西分 5		高知市春野町西分676先(長谷2)	60MHz帯	H30
子局	750	西分 6		高知市春野町西分2930先(持田)	60MHz帯	H30
子局	751	西分 7		高知市春野町西分2397先(中筋:池田)	60MHz帯	H30
子局	752	西分 8		高知市春野町西分202(増井:ホームヘルパーステーション永井)	60MHz帯	H30
子局	753	芳原 1	芳原	高知市春野町芳原2485(運動公園管理事務所南:春野運動公園)	60MHz帯	H30
子局	754	芳原 2		高知市春野町芳原2564先(三十代)	60MHz帯	H30
子局	755	芳原 3		高知市春野町芳原1671-5先(西ノ谷)	60MHz帯	H30
子局	756	芳原 4		高知市春野町芳原585先(芳原北)	60MHz帯	H30
子局	757	芳原 5		高知市春野町芳原506先(坂本)	60MHz帯	H30
子局	758	芳原 6		高知市春野町芳原94先(大芝)	60MHz帯	H30
子局	759	芳原 7		高知市春野町芳原784-1(芳原中:春野公民館芳原分館)	60MHz帯	H30
子局	760	芳原 8		高知市春野町芳原3264先(芳原南)	60MHz帯	H30
子局	761	西畑 1	西畑	高知市春野町西畑1931(仁西保育園:スズレ)	60MHz帯	H28
子局	762	西畑 2		高知市春野町西畑1750-2先(小田)	60MHz帯	H29
子局	763	西畑 3		高知市春野町西畑1709先(スゲ)	60MHz帯	H29
子局	764	西畑 4		高知市春野町西畑1463-1(クリーンセンター西畑)	60MHz帯	H29
子局	765	西畑 5		高知市春野町西畑1034-4先(寺ヶ谷)	60MHz帯	H29
子局	766	西畑 6		高知市春野町西畑647-1先(大上)	60MHz帯	H29
子局	767	西畑 7		高知市春野町西畑565先(岐)	60MHz帯	H29
子局	768	西畑 8		高知市春野町西畑101先(田ノ浦)	60MHz帯	H29
子局	769	仁ノ 1	仁ノ	高知市春野町仁ノ3542(杉王宮:仁ノ浜)	60MHz帯	H29
子局	770	仁ノ 2		高知市春野町仁ノ1549先(仁崎:間:中村防災付近)	60MHz帯	H29
子局	771	仁ノ 3		高知市春野町仁ノ1819先(仁ノ北)	60MHz帯	H29
子局	772	仁ノ 4		高知市春野町仁ノ384-3(仁ノ南再送信子局)	60MHz帯	H28
子局	773	平和 1	平和	高知市春野町平和169(平和団地北:平和北公園)	60MHz帯	H30
子局	774	平和 2		高知市春野町平和666(平和団地西:平和西公園)	60MHz帯	H30
子局	779	西諸木 1	西諸木	高知市春野町西諸木1498(西諸木公会堂)	60MHz帯	H30
子局	780	東諸木 1	東諸木	高知市春野町東諸木3826先(灘)	60MHz帯	H30
子局	782	東諸木 3		高知市春野町東諸木2345-1(諸木郵便局)	60MHz帯	H29
子局	783	東諸木 4		高知市春野町東諸木3441-1(諸木公民館)	60MHz帯	H29
子局	784	東諸木 5		高知市春野町東諸木471-1(根宜谷:亀割:クリーンセンター諸木)	60MHz帯	H29
子局	785	東諸木 6		高知市春野町東諸木5235(諸木)	60MHz帯	H29
子局	786	東諸木 7		高知市春野町東諸木1344-2(戸原東津波避難タワー)	60MHz帯	H28
子局	787	東諸木 8		高知市春野町東諸木字神母畑2591-1(戸原西津波避難タワー)	60MHz帯	H28
子局	788	東諸木 9		高知市春野町東諸木2610-1先(戸原西)	60MHz帯	H29
子局	789	内ノ谷 1		内ノ谷	高知市春野町内ノ谷1190先(内ノ谷北)	60MHz帯
子局	790	内ノ谷 2	高知市春野町内ノ谷743先(内ノ谷中)		60MHz帯	H30
子局	791	内ノ谷 3	高知市春野町内ノ谷810(内ノ谷公民館:内ノ谷南)		60MHz帯	H30
子局	792	内ノ谷 4	高知市春野町内ノ谷110-2(小東:県障害者スポーツセンター横)		60MHz帯	H30
子局	793	南ヶ丘団地1	南ヶ丘	高知市春野町南ヶ丘4丁目33(4丁目西公園)	60MHz帯	H30
子局	794	南ヶ丘団地2		高知市春野町南ヶ丘7丁目43(7丁目東公園)	60MHz帯	H30
子局	795	南ヶ丘団地3		高知市春野町南ヶ丘3丁目8-1(南公園)	60MHz帯	H30

衛星携帯電話設置施設一覧表

地区	施設名	所在地	固定アンテナ	配備年度
久重	重倉緑ヶ丘団地公民館	重倉1596-172	○	H28
	重倉公民館	重倉1574-3		H28
	久礼野公民館	久礼野96-1	○	H28
	入定公民館	久礼野1357-1	○	H28
行川	行川吉井公民館	行川270		H28
	行川本村公民館	行川659	○	H28
	行川下組(行水公民館)	行川1110		H28
	針原公民館	針原306	○	H28
	上里公民館	上里304-2	○	H28
	行川地区公民館	行川887-4		H28
	領家公民館	領家337		H28
初月	円行寺公民館	円行寺656-3		H29
	特別養護老人ホーム湯の里	円行寺52-10	○	H29
	柴巻公民館	柴巻244	○	H29
旭	日吉神社社務所	蓮台206	○	H29
潮江	アニマルランド	棧橋通6-9-1		H29
秦	三谷公民館	三谷375	○	H29
	七ツ淵北公民館	七ツ淵1451	○	H29
	七ツ淵南公民館	七ツ淵398	○	H29
	いずみヶ丘団地(倉庫内)	倉庫内		H29
土佐山	東川公民館	土佐山東川976-12		H28
鏡	上の淵集会所	鏡的淵591-1	○	H28

災害広報の流れ及び広報文一覧表

1. 災害広報の流れ（フロー図）



※ なお、無線を使用し放送する場合は、「こちらは防災高知市あんしんセンターです。」と必ず最初に伝えてください。

2. 広報文（例）一覧

パターン	広報文(例)※伝達文含む
高齢者等避難伝達文(例)	<p>こちらは、防災高知市あんしんセンターです。</p> <p>ただ今、△時△分 △△小学校区に▼▼〔災害名：【例】台風による越波・△△川増水による浸水・大雨による土砂災害〕のおそれがあるため、警戒レベル3、高齢者等避難を発令しました。</p> <p>お年寄りの方や体の不自由な方、避難に時間がかかる方は、直ちに△△小学校へ避難して下さい。</p> <p>また、その他の方も避難の準備を始めてください。</p>
避難指示の伝達文(例)	<p>こちらは、防災高知市あんしんセンターです。</p> <p>ただ今、△時△分 △△小学校区に▼▼〔災害名：【例】高波による越波・△△川増水による浸水・大雨による土砂災害〕の可能性が高いため、警戒レベル4、避難指示を発令しました。</p> <p>直ちに△△小学校へ避難して下さい。</p> <p>なお、△△(災害名)により、△△道は通行できません。</p>
緊急安全確保の伝達文(例)	<p>こちらは、防災高知市あんしんセンターです。</p> <p>ただ今、△時△分 △△小学校区に(近くの□□地区において)、▼▼〔災害名：【例】越波・浸水・土砂災害〕が発生したため、警戒レベル5、緊急安全確保を発令しました。大変危険な状況です。</p> <p>避難中の方は直ちに△△小学校への避難を完了して下さい。また、十分な時間が無い方は近くの安全な建物に避難して下さい。</p> <p>なお、△△(災害名)により、△△道は通行できません。</p>
火災の状況を伝える広報(例)	<p>〇〇町付近で火災が発生しています。</p> <p>〇〇戸が焼失し、現在も延焼中です。</p> <p>現在、〇〇地区の火災は、(〇〇方面へ)燃え広がっています。</p> <p>〇〇地域の皆様はただちに安全な場所へ避難してください。</p>
特別警報の伝達文	<p>こちらは防災高知市あんしんセンターです。</p> <p>〇月〇日〇時〇分 高知地方気象台より、高知市に特別警報が発表されました。高知市では、〇〇小学校区、△△小学校区に避難指示を発令しています。ただちに安全な場所に避難してください。外へ出ることが危険な場合には、家の中でも、2階や崖から一番遠く離れた部屋へ移動するなど、安全確保行動をとってください。</p>

パターン	広報文(例)※伝達文含む
被害の状況を伝える広報(例)	<p>これまでに判明している被害の状況をお知らせします。</p> <ul style="list-style-type: none"> ・死者 名 ・行方不明者 名 ・負傷者(重傷者 名 , 軽傷者 名) <p style="text-align: right;">※読む場合は“〇名”ではなく, “〇人”。</p> <ul style="list-style-type: none"> ・全壊家屋 棟 ・半壊家屋 棟 ・床上浸水 棟 ・床下浸水 棟 <p>現在, 市内の電気, ガス, 水道はすべて, 供給を停止しています。また, 電話も繋がらない状態となっています。復旧の見通しは立っていません。</p> <p>ラジオ等の情報に注意し, 嘘の情報にまどわされないよう, 落ち着いて行動してください。</p>
津波注意報	<p>こちらは防災高知市あんしんセンターです。</p> <p>〇月〇日〇時〇分 気象庁より, 津波注意報が発表されています。高知市沿岸部では, 高いところで〇m程度の津波が予想されています。</p> <p>(現在までに, 潮位の変動は観測されておきませんが,)海の中や海岸付近は危険です。ただちに海岸から離れて高い場所に緊急に避難してください。</p>
津波警報	<p>こちらは防災高知市あんしんセンターです。</p> <p>〇月〇日〇時〇分気象庁より, 津波警報が発表されています。</p> <p>高い(ところで〇m程度の)津波が襲うおそれがあります。沿岸部や川沿いにいる人は, ただちに高台や避難ビルなど安全な場所へ避難してください。</p> <p>津波警報・津波注意報が解除されるまでは, 沿岸部を離れ, 高台などの安全な場所へ避難してください。</p>
大津波警報	<p>こちらは防災高知市あんしんセンターです。</p> <p>〇月〇日〇時〇分気象庁より, 大津波警報が発表されています。</p> <p>巨大な(高いところで〇mを超える)津波が襲うおそれがあります。沿岸部や川沿いにいる人は, ただちに高台や避難ビルなど安全な場所へ避難してください。</p> <p>津波警報・津波注意報が解除されるまでは, 沿岸部を離れ, 高台などの安全な場所へ避難してください。</p>

7 危険物等施設に関わる資料

行政区別危険物施設一覽表

(令和5年11月1日現在)

行政区	製造所	貯 蔵 所						取 扱 所			合計		
		屋内貯蔵所	屋外タンク貯蔵所	屋内タンク貯蔵所	地下タンク貯蔵所	簡易タンク貯蔵所	移動タンク貯蔵所	屋外貯蔵所	給油取扱所	第1種販売取扱所		第2種販売取扱所	一般取扱所
上街	0	1	0	0	4	0	0	0	1	0	1	0	7
高知街	0	0	0	5	18	0	1	0	1	1	0	6	32
南街	0	2	13	4	7	0	39	6	2	1	0	3	77
北街	0	0	0	0	2	0	0	0	1	0	0	1	4
下知	0	8	5	2	8	0	4	0	9	1	4	3	44
江ノ口	0	0	0	1	19	0	15	0	10	0	0	0	45
小高坂	0	0	0	0	3	0	0	0	1	0	0	0	4
旭街	0	1	1	0	6	0	1	0	3	0	0	1	13
潮江	2	23	10	7	12	0	10	3	17	0	0	12	96
三里	0	3	0	1	8	0	13	0	11	0	0	3	39
五台山	0	7	38	2	5	0	46	9	5	0	0	5	117
高須	0	2	2	5	8	0	0	0	4	0	0	1	22
布師田	0	4	3	3	7	0	11	0	8	0	0	2	38
一宮	0	3	1	5	5	0	1	0	13	0	0	2	30
秦	0	0	1	0	3	0	1	0	4	0	0	1	10
初月	0	0	2	1	1	0	1	0	2	0	0	2	9
朝倉	0	3	1	1	10	0	3	0	8	0	0	1	27
鴨田	0	4	1	0	3	0	0	1	4	0	0	4	17
長浜	0	3	1	5	11	0	1	1	12	0	0	6	40
御置瀬	0	1	0	0	0	0	0	0	1	0	0	0	2
浦戸	0	0	0	0	1	0	0	0	0	0	0	0	1
大津	0	3	2	2	3	0	10	0	7	0	0	0	27
介良	0	2	1	0	5	0	1	0	4	0	1	1	15
鏡	0	0	0	0	1	0	0	0	1	0	0	0	2
土佐山	0	0	0	0	1	0	0	0	1	0	0	0	2
春野	0	1	10	3	11	0	43	1	14	0	0	8	91
鏡	0	0	0	0	0	0	0	0	0	0	0	0	0
計	2	71	92	47	162	0	201	21	144	3	6	62	811

高圧ガス第1種製造事業者

事業所名	所在地	ガスの種類	貯槽・貯蔵量
土佐酸素(株)高知工場	高知市長浜771番地	酸素、窒素、空気、炭酸、混合ガス、アルゴン	液酸=30t×2・50t、液窒=15t、液炭=10t×2、アルゴン=10t
南海化学(株)土佐工場	高知市棧橋通四丁目10-1	液化塩素	塩素=60t、40t
今井造船(株)	高知市仁井田新築4313	液化酸素、液化炭酸ガス	液酸=9,080L、液炭=9,000L
北村商事(株)メタルステーション	高知市仁井田朝日ヶ丘4606-2	液化酸素、液化炭酸ガス	液酸=5,143kg、液炭=4,498kg
新高知重工(株)	高知市仁井田新築4319	液化酸素、液化炭酸ガス	液酸=9,800kg、液炭=13,760kg
新高知重工(株)第二工場	高知市仁井田新築4342	液化酸素	液酸=4,900L*2
(有)中之島造船所 第2工場	高知市仁井田中州4515	液化酸素、液化炭酸ガス	液酸=2,567kg、液炭=4,542kg
(株)光栄鉄工所	高知市瀬戸1丁目13番40号	液化酸素、液化炭酸ガス	液酸=2,566kg、液炭=2,532kg
東洋電化工業(株)	高知市萩町1丁目2番25号	液化窒素	液窒=2,111kg、7,281kg、13,192kg
伊藤忠エネクスホームライフ四国(株)高知営業所	高知市五台山4983	LPガス	80t×1,60t×2
高知エネルギー(株) 高知工場	高知市仁井田3636番地30	LPガス	500t、150t、2.6t
土佐ガス(株) 北萩町オートガススタンド	高知市北萩町1丁目7-27	LPガス	15t
土佐ガス(株) 横浜工場	高知市横浜字ミソタ721	LPガス	30t×2,0.5t×3
(有)高知センター	高知市本宮町275番地	LPガス	貯槽なし
(株)ホームエネルギー四国 高知センター	高知市横浜字寺田1531	LPガス	20t×3
(株)ケンガス 大津工場	高知市大津乙1739番地	LPガス	10t
(株)ヒワサキ 駅前通りオートガススタンド	高知市北本町3丁目4-18	LPガス	20t
伊丹産業(株) 高知工場	高知市五台山タナスカ4992の2	LPガス	20t×3,0.5t
太陽石油販売(株) 春野充填所	高知市春野町広岡下字高樋詰3600-1	LPガス	20t、15t
(株)くろしおガスセンター	高知市一宮2826	LPガス	30t×2,15t,0.5t
(株)ヒワサキ 中の島充填所	高知市中の島2番75号	LPガス	250t、100t×2 30t×2,10t
四国ガス燃料(株) 高知営業所	高知市五台山字タナスカ4993-1	LPガス	50t×2
四国ガス燃料(株) 高知充填所	高知市仁井田字新築4586-1	LPガス	50t×2

高圧ガス第2種製造事業所

事業所名	所在地	ガスの種類	貯蔵量
(株)エス・ケー・ケー	高知市横浜西町1番3号	酸素	2970kg
(有)平田工作所	高知市仁井田中洲4657	酸素	2462kg
(株)飯田鉄工	高知市長浜4398-1	酸素	2431.62kg
近森病院	高知市大川筋1丁目1-16	酸素	2565kg, 9726kg
東洋電化工業(株)	高知市萩町70	窒素	2114.1kg
高知赤十字病院	高知市新本町2丁目13-51	酸素	2565kg
(有)釜原鋳鋼所	高知市東雲町3-3	酸素	9,991kg
高知県・高知市病院企業団	高知市池2125番地1	酸素	10,269kg
(株)特殊製鋼所	高知市稲荷町120番地	酸素	5,134kg
(株)一宮鉄工所	高知市萩町1丁目8番12号	酸素	2,978kg
いずみの病院	高知市薊野北町2丁目10番53号	酸素	5,031kg
(有)森田工業	高知市長野5869	酸素、窒素	5,109kg、2,039kg
愛宕病院	高知市愛宕町1-4-13	酸素	2,975kg
厚生年金 高知リハビリテーション病院	高知市神田317-12	酸素	2,431kg
ツカサ重機(株)	高知市長浜字二反田5033-21	酸素	2,975kg
(有)仲沢鉄工所	高知市長浜4408-1	酸素	2,570kg
独立行政法人国立病院機構高知病院	高知市朝倉西町1丁目2番25号	液化酸素	液酸=7,200L

高圧ガス第1種貯蔵所

事業所名	所在地	ガスの種類	貯蔵能力
(株)ニヤクコーポレーション 近畿四国支店 高知営業所	高知市中の島2番83号	液化石油ガス	22,850kg
土佐酸素(株)	高知市稲荷町2番15号	炭酸ガス等(液化ガス) 酸素等(圧縮ガス)	32,060kg
土佐酸素(株) 高知工場	高知市長浜771番地	酸素ガス	2,352m ³
三光商事(株)	高知市萩町1丁目8番22号	アセチレン、水素、酸素他	1,658m ³
高知県・高知市病院企業団高知医療センター	高知市池2125番地1	酸素等(液化ガス) 酸素等(圧縮ガス)	10,516.2kg 528.9m ³
(株)ケンガス	高知市一宮2827	液化石油ガス	44,750kg
(株)高亜溶材	高知市南新田町403-3	水素・アセチレン・酸化エチレン+ 炭酸、亜酸化窒素、酸素他	4,049.2m ³
四国ガス(株) 高知工場	高知市五台山4993番1	液化天然ガス	28,100kg
四国岩谷産業(株)	高知市横浜1531	液化石油ガス、アセチレン、ヘリウム、 混合ガス、他	3,163.6m ³
近森病院	高知市大川筋1丁目1番16号	酸素等	1,322.69m ³
高知赤十字病院	高知市秦南町1丁目137-7	液果酸素・圧縮酸素・圧縮窒素・ 液果炭酸ガス	1,459.3kg

高圧ガス第2種貯蔵所

事業所名	所在地	ガスの種類	貯蔵能力
土佐酸素(株)高知工場	高知市長浜771番地	液化石油ガス、圧縮水素他	6350m ³
高知溶材(株)	高知市稲荷町10番9号	アセチレン、混合ガス、液化石油ガス	781m ³
三栄プロイラー販売(株) 高知支店	高知市大津乙1755-1	二酸化炭素	10200kg
(有)田中酸素	高知市南新田町横手ノ丸43-1	圧縮酸素、液化炭酸ガス、圧縮アルゴン、圧縮窒素他	662.8m ³
ヨコイ液化ガス事業協同組合	高知市東城山町南関ノ本190-1	液化石油ガス	3500kg
(有)釜原鋳鋼所	高知市東雲町3-3	液化酸素	9991.7kg
東洋電化工業(株)	高知市萩町2丁目2-25	液化窒素	9386.1kg
(有)森田工業	高知市長浜5869	液化酸素	5109kg
(株)エヌ・ティ・ティ・ドコモ 四国支社 高知支店	高知市北本町4丁目5番地40号	混合ガス	混合ガス620.84m ³ 、炭酸3.0kg
高知県警察本部	高知市丸ノ内2丁目4番30号	混合ガス、炭酸ガス	743.2m ³
いずみの病院	高知市薊野1206	液化酸素、圧縮酸素、圧縮窒素、亜酸化窒素	6211kg
高知市新清掃工場	高知市長浜6459番地	液化炭酸ガス	4192.5kg
(株)特殊製鋼所	高知市稲荷町120番地	液化酸素	5134.5kg
(有)日鉄工業	高知市仁井田字中洲4665	液化酸素、液化窒素	6502kg
土佐溶材(有)	高知市仁井田4591-3	炭酸ガス他	1238.9m ³
土佐酸素(株)高須営業所	高知市高須新町1丁目11-7	水素他	1030m ³
高知病院	高知市朝倉西町1-2-25	酸素ガス、窒素ガス、合成空気	389.6m ³
高知医療センター	高知市池2125番地1	窒素、液化炭酸ガス	2900.5m ³
高知・柏尾山地上デジタル放送所	高知市神田2488-12	圧縮窒素、液化炭酸	400.8m ³
株式会社高知電子計算センター	高知市本町4丁目1番16号	窒素	474.7m ³
高知県新資料館	高知市追手筋2丁目7番5号	窒素	1,380m ³
独立行政法人国立病院機構高知病院	高知市朝倉西町1丁目2番25号	液化酸素	液酸=7,200L
大旺建設(株)環境エンジニアリング事業部	高知市長浜5033番地21	CFC, HCFC, HFC	9500kg

火薬類関係施設一覧

販売店

名 称	所 在 地	火薬類の種類
土佐火薬銃砲(株)	高知市入明町3-1	火薬・爆薬・火工品
四国化薬(株)	高知市本町5-1-10	〃
(有)高村火薬店	高知市大津甲216	〃
(有)高橋銃砲店	高知市駅前町3-3	火薬(猟用火薬) 火工品(銃用雷管・実包・空包)
(株)ヤスオカ	高知市菜園場町7-1	火工品(船舶信号火工品・ ロープ発射用空包・信号焰管)
(有)植田商店	高知市稲荷町3-12	火工品(船舶信号火工品・信号焰管)
(株)オオタケ高知営業所	高知市札場37-1	火工品(建設用鋌打銃用空包)

火薬庫

名 称	所 在 地	種 類	火薬類の種類
土佐火薬銃砲(株)	高知市円行寺	1級庫	爆薬・火薬・火工品
四国化薬(株)	高知市春野町西分	1級庫	爆薬・火薬・火工品
		煙火庫	煙火
(有)高橋銃砲店	高知市一宮	3級庫	火薬・実空包
高知県警察本部	高知市丸ノ内	実包庫	実空包
関西砕石(株)	高知市春野町西分	1級庫	爆薬・雷管
日新運輸(有)	高知市春野町弘岡中	1級庫	爆薬・雷管
高知太平洋鋳業(株)	高知市土佐山	2級庫	爆薬・雷管

放射性障害防止法の対象事業所一覧表(令和2年12月31日現在)

使用事業所名称	所在地	使用区分			分類	連絡先
		密	非	発		
高知赤十字病院	高知市秦南町1丁目4番63-11号			○	医	088-822-1201
ニッポン高度紙工業株式会社 本社工場	高知市春野町弘岡上648番地	○			民	088-894-2321
医療法人 治久会 もみのき病院	高知市塚ノ原6番1号	○			医	088-840-2222
独立行政法人国立病院機構 高知病院	高知市朝倉西町一丁目2番25号	○		○	医	088-844-3111
高知医療センター	高知市池2125番1号	○		○	医	088-837-3000
一般社団法人 高知県食品衛生協会 食品検査センター	高知市丸ノ内二丁目4番11号	○			他	088-822-6263
株式会社 南海化学アールアンドディー 土佐研究開発部	高知市棧橋通四丁目10番1号	○			民	088-831-6303
三誠産業株式会社	高知市高須新町三丁目4番4号	○			民	088-882-2415
株式会社 和住工業	高知市口細山字三ツ石7番1外71筆	○			民	088-883-1821
株式会社 東洋電化テクノロジーサーチ	高知市萩町二丁目2-25	○			民	088-834-4836
大旺新洋 株式会社	高知市仁井田1625-2	○			民	088-847-2112
高知市消防局 北消防署	高知市秦南町一丁目4番63-22号	○			他	088-802-6031
高知県環境研究センター	高知市棧橋通六丁目7-43	○			他	088-833-6688
新進建設株式会社 新進・大谷特定建設工事共同企業体	高知市仁井田70番地	○			民	088-821-8304

※使用区分の分類は、次のとおり。

- (1)密:密封された放射性同位元素
- (2)非:密封されていない放射性同位元素
- (3)発:放射線発生装置

※分類は、次のとおり。

- (1)医:(医療機関)医療法に基づくすべての病院及び診療所(国立、公立、私立の機関の附属の病院及び診療所)
- (2)研:(研究機関)国立、公立、私立の研究所及び試験所並びに教育機関及び民間機関の附属研究所、試験所及び研究施設
- (3)教:(教育機関)学校教育法に基づく国立、公立、私立のすべての学校((2)を除く)
- (4)民:(民間機関)民間の工場及び作業所
- (5)他:(その他機関)前記の分類に属さない機関(国、地方公共団体等)

原子力規制委員会ホームページ(http://www.nsr.go.jp/activity/ri_kisei/kiseihou/kiseihou4-1.html)から抜粋

8 災害応急対策

締結協定一覧(令和6年3月6日時点)

NO	協定名等	相手先	締結日
01[行政機関相互の応援]			
1	中国・四国地区都市防災連絡協議会災害時相互応援協定	中国・四国地区県庁所在都市9市	平成8年3月28日
2	災害時における医療救護についての協定	高知県, 高知県医師会, 県内52市町村	平成13年4月1日
3	高知県内市町村災害時相互応援協定	34市町村長	平成17年5月27日
4	災害時の医療救護活動に関する協定	高知県, 34市町村, (公社)高知県看護協会	平成21年2月27日
5	災害時における情報交換及び支援に関する協定	国土交通省四国地方整備局長	平成23年10月26日
6	姉妹都市災害時等相互応援に関する協定	北海道北見市	平成25年1月9日
7	高知河川国道事務所と高知市の映像等の情報提供に関する協定	高知河川国道事務所長	平成25年1月31日
8	中核市災害相互応援協定	中核市	平成27年4月1日
9	高知市・大和市災害時等相互応援に関する協定	神奈川県大和市	平成25年11月26日
10	龍馬の絆で結ぶ災害時相互応援に関する協定	鹿児島市, 霧島市, 長崎市, 下関市, 福山市, 京都市, 品川区	平成26年11月15日
11	災害時の相互支援に関する協定	滋賀県近江八幡市	平成28年1月7日
12	中央圏域における広域避難に関する協定	14市町村(高知市, 南国市, 土佐市, 香南市, 香美市, 本山町, 大豊町, 土佐町, 大川村, いの町, 仁淀川町, 佐川町, 越知町, 日高村)	平成29年5月9日
13	総社市・高知市災害時相互応援に関する協定	岡山県総社市	令和1年10月28日
14	広域避難における避難所としての施設の使用に関する協定	仁淀川町	令和4年11月1日
02[災害情報等被害状況の収集伝達]			
1	GPS波浪計観測情報配信システムを使用した情報の活用に関する協定	国土交通省四国地方整備局次長	平成27年3月26日
2	災害時等における高知市と高知市内郵便局の協力に関する協定	高知市内郵便局	平成27年6月29日
3	災害時における気象観測の協力体制に関する覚書	高知地方気象台	平成31年3月18日
4	災害時非常無線通信の協力に関する協定	一般社団法人日本アマチュア無線連盟 高知県支部	令和3年3月8日
03[消火・救助活動]			
1	高知県内広域消防相互応援協定	県内全市町村, 県内全消防事務組合, 高知県知事	平成8年2月29日
2	高知県消防防災ヘリコプター支援協定	高知県, 34市町村, 7消防組合等	平成20年7月30日
04[水道施設・下水道施設の応急対策]			
1	日本水道協会中国四国地方支部相互応援対策要綱	日本水道協会中四国地方支部正会員	平成8年10月4日
2	災害時の応急活動協力に関する協定	高知市管工事設備業協同組合	平成9年9月1日
3	災害時の応援業務に関する協定	ヴェオリア・ジェネッツ	平成22年12月22日
4	災害時における下水道管路施設の復旧支援に関する協定	(公社)日本下水道管路管理業協会	平成25年5月29日
5	災害時における高知県内の下水道終末処理場及びポンプ場の復旧支援に関する災害支援協定	日本下水道事業団	平成28年4月1日
6	災害時における下水道施設を管理する市町村等の相互支援に関する協定	高知県 県内16市町村	平成25年7月23日
7	災害時における資機材の供給協力(協会推薦員を含む)に関する協定	一般社団法人日本ダクタイル鉄管協会	令和1年6月10日
8	災害時の応急対策活動協力に関する協定	一般社団法人高知県建設業協会下水道部会	令和4年1月20日
9	災害時等における高知県内の下水道施設の技術支援協力に関する協定	公益社団法人全国上下水道コンサルタント協会 高知県 高知県下23市町村	令和4年8月30日
05[災害広報]			
1	災害時における放送要請に関する協定	日本放送協会高知放送局 (株)高知放送局 (株)テレビ高知 高知さんさんテレビ(株) 高知ケーブルテレビ(株) (株)エフエム高知	平成11年6月18日
2	災害時における放送要請に関する協定	高知シティエフエムラジオ放送(株)	平成12年4月2日
3	大規模災害時における放送に関する協定	高知シティエフエムラジオ放送(株)	平成28年9月6日
4	鏡ダム放流警報設備による災害情報等の伝達に関する協定	高知県鏡ダム管理事務所	平成19年8月1日
5	災害に係る情報発信等に関する協定	ヤフー(株)	平成23年11月8日
06[燃料の供給]			
1	災害時における燃料の供給に関する協定	高知県石油業協同組合	平成11年12月1日
07[応急対策活動]			
1	災害時の応急対策活動協力に関する協定	(一社)高知県建設業協会 高知地区建設業協会 高知県建設業協会高知支部	平成11年6月22日
2	大規模災害時における支援活動に関する協定	(一社)高知県設備協会	平成18年10月31日
3	災害時における応急対策活動協力に関する協定	イオンモール(株)	平成19年9月25日
4	災害発生時における支援活動に関する協定	鏡・土佐山地区建設業協会	平成21年10月29日
5	災害時における柔道整復師支援活動に関する協定	(一社)柔道整復師会	平成22年4月19日
6	災害時における電気設備等の復旧に関する協定	高知県電気工業事業工業組合高知支部 高知中央電気工業協同組合	平成23年11月15日
7	災害時における応急対策活動に関する協力協定	(一財)法人四国電気保安協会	平成23年11月30日

NO	協定名等	相手先	締結日
8	災害時における電気設備等の復旧に関する協定	高知県電気工業組合高南支部 高南電気工業協同組合	平成23年12月19日
9	災害時における電気工事等実施に関する協定	高知県電機商業組合	平成24年2月10日
10	高知県被災建築物応急危険度判定士の召集に関する協定	(社)高知県建築士会	平成24年3月6日
11	災害時における電力供給設備等の復旧に係る相互協力に関する協定	四国電力(株)高知支店 四国電力送配電株式会社高知支社	令和3年7月12日
12	特設公衆電話の設置及び管理並びに利用等に関する覚書	西日本電信電話(株)高知支店	平成25年3月25日
13	大規模災害時における応急対策に関する協定	(一社)日本造園建設業協会高知県支部	平成25年5月14日
14	災害時及び平常時における防災活動への協力に関する協定	ダイキ(株)	平成26年4月10日
15	災害時における電気通信設備等の復旧に係る相互協力に関する協定	西日本電信電話(株)高知支店	平成26年4月21日
16	災害時における支援活動に関する協定	太平洋セメント(株)	平成26年5月29日
17	大規模災害時における支援に関する協定	(特非)アムダ	平成27年2月2日
18	災害時の医療救護活動及び医薬品等の供給に関する協定	(公社)高知県薬剤師会高知市支部	平成27年3月20日
19	災害時応急対策等の協力に関する協定	高知市農業協同組合 高知春野農業協同組合	平成27年4月28日
20	災害等発生時における防疫活動の協力に関する協定	高知県ベストコントロール協会	平成27年6月2日
21	災害時における葬祭用具等の供給に関する協定	高知県葬祭業協同組合	平成27年12月22日
22	災害時における遺体の搬送に関する協定	高知県霊柩自動車協会	平成27年12月22日
23	災害時における浄化槽の復旧支援活動に関する協定	高知県浄化槽協会・高知県環境検査センター	平成28年4月4日
24	災害時における災害廃棄物処理等の協力に関する協定	高知市許可環境事業協同組合	平成30年4月23日
25	災害時における災害廃棄物の収集運搬等の協力に関する協定	高知市再生資源処理協同組合	平成30年8月8日
26	災害時における災害廃棄物処理等の協力に関する協定	大栄環境株式会社 田中石灰工業株式会社	平成30年11月19日
27	災害時等におけるバスによる緊急輸送等に関する協定	南国市 土佐市 香南市 香美市 本山町 大豊町 土佐町 大川村 いの町 仁淀川町 佐川町 越知町 日高村 とさでん交通株式会社 株式会社高知駅前観光 有限会社嶺北観光自動車 ジェイアール四国バス株式会社高知支店 株式会社県交北部交通 有限会社黒岩観光 土佐市観光有限会社 有限会社香北観光 株式会社空港観光 有限会社宮地観光バス 有限会社明神観光 有限会社仁淀川観光 有限会社平和観光 有限会社仁淀交通 有限会社吾北交通	平成31年2月1日
28	災害時の火葬に要する人員及び機材の提供等に関する協定	富士建設工業株式会社	平成30年11月1日
29	大規模災害時における応急活動協力に関する協定	有限会社国沢建設	令和1年9月1日
30	大規模災害時における応急活動協力に関する協定	株式会社三王建設	令和2年12月7日
31	高知市災害ボランティアセンター設置及び運営に関する協定	高知市社会福祉協議会	令和2年3月6日
32	災害等緊急時における支援協力に関する協定	特定非営利活動法人ピースウィンズ・ジャパン	令和3年2月19日
33	大規模災害時における応急活動協力に関する協定	株式会社高知丸高	令和3年10月18日
34	災害時における空調設備等の応急対策に関する協定	一般社団法人高知県冷凍空調設備工業会	令和4年5月20日
35	災害時における緊急・救援輸送に関する協定	一般社団法人S.I.Net会	令和4年7月12日
36	広域水災発生時の共同取組に関する覚書	あいおいニッセイ同和損害保険株式会社	令和4年12月1日
37	損害調査結果の提供及び利用に関する覚書	三井住友海上火災保険株式会社	令和4年12月1日

NO	協定名等	相手先	締結日
38	災害時における遺体対応等に関する協定	有限会社あじさい いの葬祭 葬儀共済葬儀社 株式会社坂本葬儀社 株式会社JAメモリアルこうち 有限会社瀬戸葬祭 有限会社ダイソー葬祭 タオ葬儀社 株式会社ドリーマー 有限会社南海葬祭 有限会社別府葬祭 宝永葬儀社 有限会社まごころ葬祭 まほろば葬祭 都葬祭 宮脇葬儀社 西岡 株式会社日本セレモニー 四国葬祭株式会社 ベルモニー葬祭高知	令和5年3月31日
39	大規模災害時における交通誘導警備業務に関する協定	一般社団法人高知県警備業協会	令和6年3月6日
08[物資の提供]			
1	災害時における物資の供給に関する協定	イオンリテール(株)中四国カンパニー	平成18年12月8日
2	災害時における物資の供給に関する協定	こうち生活協同組合 (株)エースワン (株)ナンクススーパー (株)サンブラザ イオンリテール(株)イオン高知旭町店 (株)サニーマート (株)サンシャインチェーン本部 (株)フジ (株)ムラタ (株)マルナカ	平成19年7月3日
3	災害時における救援物資提供に関する協定	四国コカ・コーラボトリング(株)	平成19年7月26日
4	災害時における自動販売機在庫品の無償提供に関する協定	(株)ムラタ	平成20年3月14日
5	全国中央卸売市場協会災害時相互応援に関する協定	50知事, 市長	平成20年9月1日
6	災害時における応急生活物資の供給に関する協定	(一社)高知県エルピーガス協会	平成21年2月12日
7	災害時における物資の供給に関する協定	(株)フタガミ (株)関西土地 NPO法人コメリ災害対策センター	平成22年1月15日
8	災害時における救援物資提供に関する協定	(株)アベックス西日本	平成23年6月15日
9	災害時における自動販売機在庫品の無償提供に関する協定	(株)ジャパンビバレッジ中四国高知営業所	平成23年7月21日
10	災害時の物資の供給に関する協定	(株)ジャパンビバレッジ中四国高知営業所	平成23年7月21日
11	災害時における自動販売機在庫品の無償提供に関する協定	アサヒカルピスビバレッジ(株)中国四国支社	平成23年7月29日
12	災害時における救援物資提供に関する協定	四国キャンティーン(株)	平成24年2月14日
13	災害時における地図製品等の供給に関する協定	(株)ゼンリン四国エリア統括部	平成26年7月15日
14	災害救助又は救援に必要な資機材の供給に関する協定	(株)ナガワ	平成26年7月16日
15	災害時における救援物資提供に関する協定	(株)ウエストアライアンス	平成27年4月1日
16	大規模災害時における避難所としての施設の使用及び救援物資の提供に関する協定	高知市旅館ホテル協同組合	平成28年3月24日
17	大規模災害時における避難所としての施設の使用及び救援物資の提供に関する協定	(株)グリーンズ (株)西山合名	平成29年3月17日
18	災害時における救援物資提供に関する協定	サントリービバレッジソリューション株式会社中国・四国支社	令和1年12月20日
19	災害時における救援物資提供に関する協定	ひまわり乳業株式会社	令和1年12月20日
20	災害時における物資配送への協力に関する協定	株式会社高知県中央青果市場	令和2年10月1日
21	災害時における救援物資提供に関する協定	(株)ムラタ	令和3年2月19日
22	災害時における物資の配送及び物資配送拠点の運営への協力に関する協定	一般社団法人AZ-COM丸和・支援ネットワーク 株式会社中四国丸和ロジスティクス	令和3年3月2日
23	災害時における物資の供給に関する協定書	土佐市 いの町 仁淀川町 佐川町 越知町 日高村 一般社団法人高知県製紙工業会	令和4年3月18日
24	南海トラフ地震における復旧支援に関する協定書	高知県高知土木事務所 円行寺輸送対策協議会 田中オリビン産業株式会社 東洋電化工業株式会社 大旺新洋株式会社	令和4年3月31日
25	災害時における救援物資提供に関する協定	ダイドー・タケナカベンディング株式会社	令和5年2月7日
26	災害時における救援物資提供に関する協定	四国乳業株式会社四国西支店高知営業所	令和5年2月13日
27	災害時における救援物資提供に関する協定	コカ・コーラボトラーズジャパン株式会社ベンディング エリア営業本部中国・四国地区統括部ベンディング西 四国支店	令和5年7月13日

NO	協定名等	相手先	締結日
28	災害時における機材の提供に関する協定書	株式会社ユニオンアルファ	令和5年10月5日
29	災害時における物資の供給に関する協定	株式会社大屋	令和5年10月6日
30	災害時における福祉用具等物資の供給等協力に関する協定	一般社団法人日本福祉用具供給協会	令和5年10月31日
09[トイレの整備]			
1	災害時等における仮設トイレ等の供給に関する協定	日野興業(株)高知営業所	平成24年1月5日
2	災害時等における簡易トイレ等の供給に関する協定	(株)総合サービス	平成24年1月27日
3	災害時における仮設トイレ等レンタル機材の優先供給に関する協定	エフユーレンタル(株)岡山営業所	平成28年5月13日
4	災害時における仮設トイレ等レンタル機材の優先供給に関する協定	コマツカスタマーサポート(株)中国カンパニーレンタル営業部	平成29年12月1日
5	災害時における仮設トイレ等レンタル機材の優先供給に関する協定	(株)四国建設センター高知本社	平成30年3月1日
6	「みんな元気になるトイレ」派遣協力等に関する協定	一般社団法人助けあいジャパン	令和4年4月25日
10[飼育動物の応急管理]			
1	災害時における飼育動物の応急管理協力に関する協定	(公)高知県のいち動物公園協会 (公)桂浜水族館	平成25年4月19日
11[防災対策活動への協力(平常時)]			
1	防災対策活動への協力に関する協定	(株)フタガミ	平成24年10月24日
2	災害時及び平常時における防災活動への協力に関する協定 ※再掲(07-15)	ダイキ(株)	平成26年4月10日
3	避難場所等広告付看板に関する協定	(株)サイン・ファクトリー	平成30年8月1日
12[生活再建支援]			
1	大規模災害発生時における相談業務の支援に関する協定	土佐工業交流会	平成27年5月15日
13[施設の使用]			
1	災害時要援護者の避難生活支援に関する協定(ケアハウスパールマリン)	社会福祉法人 海の里	平成23年10月19日
2	災害時要援護者の避難生活支援に関する協定(特別養護老人ホームあざみの里)	社会福祉法人 秦ダイヤライフ	平成23年10月19日
3	災害時要援護者の避難生活支援に関する協定(特別養護ホームシーサイドホーム桂浜)	社会福祉法人 CIJ福祉会	平成23年10月19日
4	災害時要援護者の避難生活支援に関する協定(高知県立若草養護学校)	高知県教育委員会(特別支援教育課)	平成24年1月27日
5	災害時要援護者の避難生活支援に関する協定(特別養護老人ホームふるさとの丘、有料老人ホームあつとホーム)	社会福祉法人 ふるさと自然村	平成25年3月25日
6	災害時要援護者の避難生活支援に関する協定(特別養護老人ホームはるの若菜荘)	社会福祉法人 高春福祉会	平成25年3月25日
7	大規模災害時における避難所としての施設の使用に関する協定	(学)土佐塾学園	平成25年3月27日
8	大規模災害時における緊急消防援助隊の活動拠点として敷地及び付帯施設を使用することに関する協定(土佐高等学校向陽グラウンド)	学校法人土佐高等学校	平成25年6月14日
9	大規模災害時における緊急消防援助隊の活動拠点として敷地及び付帯施設を使用することに関する協定(高知学芸中学高等学校第2運動場)	高知学芸中学高等学校	平成25年6月14日
10	災害時要援護者の避難生活支援に関する協定(うららか春陽荘、やすらぎの家、わかくさ)	社会福祉法人 長い坂の会	平成25年8月30日
11	災害時要援護者の避難生活支援に関する協定(ウエルプラザ高知)	社会福祉法人 土佐香美福祉会	平成25年8月30日
12	災害時要援護者の避難生活支援に関する協定(森の里高知、風車の里、あじさいの里)	社会福祉法人 ふるさと会	平成25年8月30日
13	大規模災害時における避難所としての施設の使用に関する協定	(学)高知中央高等学校 (学)高知学園 高知学芸中学高等学校	平成26年1月9日
14	大規模災害時における高知刑務所と高知市との相互協力に関する協定	高知刑務所	平成26年3月19日
15	大規模災害時における避難所としての施設の使用に関する協定	(一財)高知県教育会館	平成26年3月1日
16	大規模災害時における避難所としての施設の使用に関する協定(高知県立武道館)	高知県教育委員会	平成26年3月27日
17	大規模災害時における避難所としての施設の使用に関する協定(高知県立弓道場)	高知県教育委員会	平成26年3月27日
18	大規模災害時における避難所としての施設の使用に関する協定(高知県立県民体育館)	高知県教育委員会	平成26年3月27日
19	大規模災害時における避難所としての施設の使用に関する協定(高等学校)	高知県教育委員会	平成26年3月31日
20	災害時における福祉避難所の設置運営に関する協定(いこいの森)	株式会社 スノーフォレスト	平成26年9月19日
21	災害時における福祉避難所の設置運営に関する協定(ありがとう)	NPO法人 ありがとう	平成27年2月6日
22	災害時における福祉避難所の設置運営に関する協定(あうん高知)	特定医療法人 仁生会	平成27年2月10日
23	災害時における福祉避難所の設置運営に関する協定(憩いの生活館いっく、おひさまのうた)	株式会社 ライフテラス	平成27年2月10日
24	災害時における福祉避難所の設置運営に関する協定(シルバーマリン)	医療法人 緑風会	平成27年4月17日
25	災害時における福祉避難所の設置運営に関する協定(あつたかケアみずぎ)	医療法人 防治会	平成27年6月8日

NO	協定名等	相手先	締結日
26	災害時における福祉避難所の設置運営に関する協定(ピアハウス高知)	医療法人 恕泉会	平成27年6月17日
27	災害時における福祉避難所の設置運営に関する協定(梅壽苑)	医療法人 高潮会	平成27年8月14日
28	災害時における福祉避難所の設置運営に関する協定(つむぐ)	社会福祉法人 CIJ福祉会	平成27年11月26日
29	大規模災害時における避難所としての施設の使用に関する協定	荒川電工株式会社	平成27年12月3日
30	災害時における福祉避難所の設置運営に関する協定(おおなる園)	社会福祉法人 昭和会	平成28年1月4日
31	大規模災害時における避難所としての施設の使用に関する協定(高知県立牧野植物園)	高知県知事	平成28年3月15日
32	大規模災害時における避難所としての施設の使用及び救援物資の提供に関する協定※再掲(08-16)	高知市旅館ホテル協同組合	平成28年3月24日
33	大規模災害時における避難所としての施設の使用に関する協定	清和女子中・高等学校	平成28年3月30日
34	災害時における避難所としての施設の使用に関する協定(高知県教育センター)	高知県教育委員会	平成28年3月31日
35	大規模災害時における避難所としての施設の使用に関する協定	国立大学法人高知大学	平成28年4月19日
36	大規模災害時における避難所としての施設の使用に関する協定	高知県公立大学法人	平成28年7月1日
37	大規模災害時における避難所としての施設の使用及び救援物資の提供に関する協定※再掲(08-17)	(株)グリーンズ (株)西山台名	平成29年3月17日
38	災害時における福祉避難所の設置運営に関する協定(グループホームつくしの里)	医療法人 成仁会	平成29年3月28日
39	災害時における福祉避難所の設置運営に関する協定(県立ろう学校)	高知県教育委員会(特別支援教育課)	平成29年9月1日
40	大規模災害時における緊急消防援助隊の活動拠点として敷地及び付帯施設を使用することに関する協定(土佐塾学園創立30周年記念グラウンド)	学校法人土佐塾学園	平成29年11月22日
41	災害時における福祉避難所の設置運営に関する協定(県立盲学校)	高知県教育委員会(特別支援教育課)	平成30年1月1日
42	大規模災害時における避難所及び緊急避難場所としての施設の使用に関する協定(高知県立坂本龍馬記念館)	高知県知事	平成30年3月30日
43	災害時における福祉避難所の設置運営に関する協定(養護老人ホーム千松園)	社会福祉法人 海の里	平成30年9月1日
44	災害時における福祉避難所の設置運営に関する協定(ユニット型特別養護老人ホームともちか)	社会福祉法人 香南会	平成31年3月1日
45	災害時等における回転翼航空機の離着陸場の使用に関する協定	土佐観光施設株式会社	平成31年3月28日
46	大規模災害時における避難所としての施設の使用に関する協定(梶谷公民館)	梶谷地区	平成31年3月29日
47	大規模災害時における避難所としての施設の使用に関する協定(中切公民館)	中切地区	平成31年3月29日
48	大規模災害時における避難所としての施設の使用に関する協定(高川公民館)	高川地区	平成31年3月29日
49	大規模災害時における避難所としての施設の使用に関する協定(こうち男女共同参画センター「ソーレ」)	こうち男女共同参画センター「ソーレ」	平成31年3月29日
50	大規模災害時における避難所としての施設の使用に関する協定(みづきコミュニティセンター)	観月坂自治会	令和1年8月22日
51	災害時における福祉避難所の設置運営に関する協定(平成福祉専門学校・校舎部分)	社会福祉法人 長い坂の会	令和1年10月1日
52	災害時における福祉避難所の設置運営に関する協定(平成福祉専門学校・寮部分)	社会福祉法人 長い坂の会	令和1年10月1日
53	大規模災害時における避難所としての施設の使用に関する協定(高知自動車学校)	株式会社高知自動車協会	令和1年10月10日
54	大規模災害時における避難所としての施設の使用に関する協定(高知ゴルフ倶楽部)	土佐観光施設株式会社	令和1年12月26日
55	大規模災害時における避難所としての施設の使用に関する協定(三谷地区)	三谷地区	令和2年3月31日
56	大規模災害時における避難所としての施設の使用に関する協定(七ツ淵地区)	七ツ淵地区	令和2年3月31日
57	大規模災害時における避難所としての施設の使用に関する協定(桑尾地区)	桑尾地区	令和2年3月31日
58	大規模災害時における避難所としての施設の使用に関する協定(東川地区)	東川地区	令和2年3月31日
59	大規模災害時における緊急消防援助隊の宿営地として敷地等を使用することに関する協定	学校法人高知学園	令和2年7月16日
60	大規模災害時における避難所としての施設の使用に関する協定(土佐巖島神社)	宗教法人土佐巖島神社	令和2年8月19日
61	大規模災害時における避難所としての施設の使用に関する協定(弘法寺)	宗教法人弘法寺	令和2年8月19日
62	災害時における福祉避難所の設置運営に関する協定(認知症対応共同生活介護あさひ)	医療法人 山村会	令和2年11月16日

NO	協定名等	相手先	締結日
63	大規模災害時における避難所としての施設の使用に関する協定 (高知県立大学 永国寺キャンパス)	高知県公立大学法人	令和2年12月1日
64	災害時における福祉避難所の設置運営に関する協定(サービス付き高齢者向け住宅 いこいの森プラス)	株式会社スノーフォレスト	令和3年2月19日
65	大規模災害時における避難所としての施設の使用に関する協定 (吸江寺)	宗教法人吸江寺	令和3年3月31日
66	大規模災害時における避難所としての施設の使用に関する協定 (てくとこ長浜)	社会福祉法人てくとこ会	令和4年3月18日
67	大規模災害時における福祉避難所の設置運営に関する協定 (デイサービスセンター風の大地)	社会福祉法人 秦ダイヤライフ福祉会	令和4年3月31日
68	大規模災害時における避難所及び緊急避難場所としての施設の使用に関する協定(重倉公民館)	重倉地区会	令和4年6月30日
69	災害時における福祉避難所の設置運営に関する協定(介護老人福祉施設早蕨)	社会福祉法人 さわらび会	令和4年7月22日
70	災害時における福祉避難所の設置運営に関する協定(グループホームしあわせ村)	社会福祉法人 CIJ会	令和4年8月4日
71	災害時における福祉避難所の設置運営に関する協定(高知県立日高特別支援学校高知しんほんまち分校)	高知県教育委員会(特別支援教育課)	令和4年8月24日
72	大規模災害時における避難所としての施設の使用に関する協定(正法寺)	真言宗醍醐派正法寺	令和4年9月8日
73	災害時における福祉避難所の設置運営に関する協定(サービス付高齢者住宅イチゴいちえ)	社会福祉法人 仁生会	令和4年9月26日
74	大規模災害時の宿泊施設における応援職員の利用に関する協定	高知市旅館ホテル協同組合	令和5年3月1日
75	災害時における福祉避難所の設置運営に関する協定(特別養護老人ホーム湯の里)	社会福祉法人 山寿会	令和5年3月15日
76	大規模災害時における避難所及び緊急避難場所としての施設の使用に関する協定(久礼野公民館)	久礼野公民館	令和5年3月31日
77	大規模災害時における避難所としての施設の使用に関する協定(領家公民館)	領家地区	令和5年3月31日
78	大規模災害時における避難所としての施設の使用に関する協定(旧高知南中学・高等学校)	高知県知事	令和5年4月1日
79	災害時における福祉避難所の設置運営に関する協定(グループホーム・デイサービスセンター秦いきいき学校)	医療法人 大和会	令和5年5月23日
80	災害時における福祉避難所の設置運営に関する協定(デイサービス・グループホームさくらんぼ)	社会医療法人 仁生会	令和5年6月1日
81	災害時における福祉避難所の設置運営に関する協定(小規模多機能型居宅介護事業所 かすみ草)	朝日サービス 株式会社	令和5年8月4日
82	災害時における福祉避難所の設置運営に関する協定(すずめ共同作業所)	社会福祉法人 すずめ福祉会	令和5年10月3日

主な消防機材の配備状況

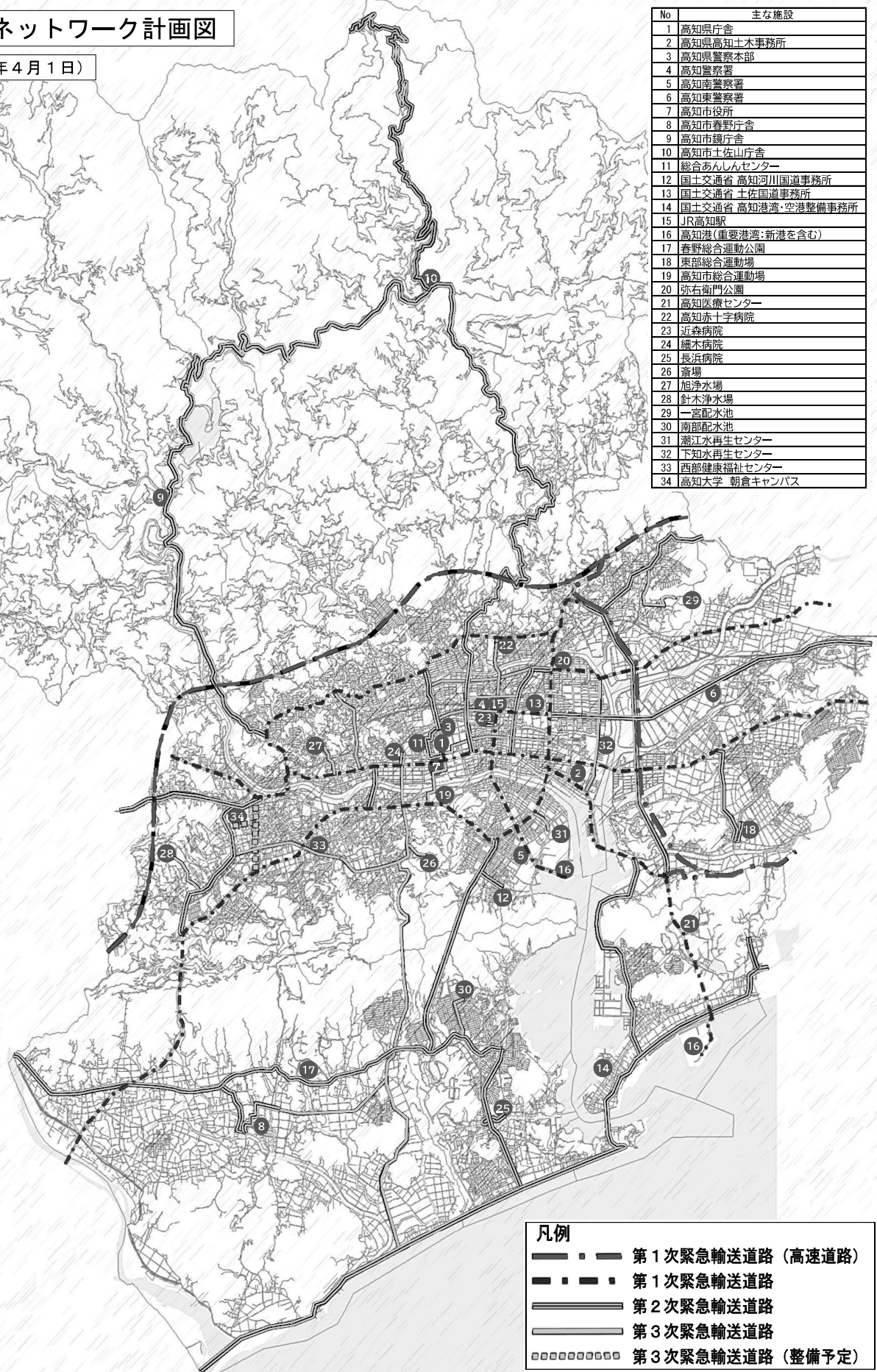
(令和5年4月1日)

所属 消防機材		中央署		北署		東署			南署	消防局	合計
		中央	西	北	旭	東	東部	三里	南	警防課	
消防用ホース	65mm	86	82	62	58	82	22	69	81	88	630
	50mm	92	70	72	60	76	44	61	76	144	695
	40mm	35	14	26	14	20	8	14	20	78	229
ガンタイプ放水ノズル		8	2	7	7	10	2	2	8	7	53
管鎗(ガンタイプ放水ノズル以外)		8	18	9	4	11	2	10	17	20	99
背負式水のう		7	10	9	12	7	4	7	10	15	81
チェーンソー		4	1	3	1	3	1	1	5	2	21
エンジンカッター		6	1	4	2	2	1	1	3	10	30
電動式油圧救助器具		2	1	5	2	5	1	1	5	1	23
空気呼吸器(30MPa)		25	13	25	10	20	5	10	18	4	130
有毒ガス・可燃性ガス検知器		2	1	4	1	2	1	1	2	1	15
かぎ付はしご		5	1	4	2	4		1	2	5	24
三連はしご		3	3	4	2	4	1	1	3	4	25
携帯警報器		10	2	5	2	10	2	2	7		40
発動発電機		5	4	6	2	6	1	2	9	4	39
投光器		4	6	5	2	4	3	3	7	2	36
救命ボート		2	1	2	1	6	1	1	2		16
船外機		3	3	5	2	6	2	3	4	7	35
可搬式ウインチ		2	1	3		2			1		9
可搬ポンプ(B2)			1	1		1			2		5
可搬ポンプ(C1)		2	2	2	1	2	1	1	2	6	19
無人航空機(ドローン)		2		1					1	2	6

緊急輸送道路ネットワーク計画図

(令和5年4月1日)

No	主な施設
1	高知県庁舎
2	高知県高知土木事務所
3	高知県警察本部
4	高知警察署
5	高知南警察署
6	高知東警察署
7	高知市役所
8	高知市春野庁舎
9	高知市鏡庁舎
10	高知市土佐山庁舎
11	総合あんしんセンター
12	国土交通省 高知河川国道事務所
13	国土交通省 土佐国道事務所
14	国土交通省 高知港湾・空港整備事務所
15	JR高知駅
16	高知港(重要港湾:新港を含む)
17	春野総合運動公園
18	東部総合運動場
19	高知市総合運動場
20	弥右衛門公園
21	高知医療センター
22	高知赤十字病院
23	近森病院
24	細木病院
25	長浜病院
26	畜場
27	旭浄水場
28	針木浄水場
29	一宮配水池
30	南部配水池
31	瀬江水再生センター
32	下知水再生センター
33	西部健康福祉センター
34	高知大学 朝倉キャンパス



凡例

	第1次緊急輸送道路 (高速道路)
	第1次緊急輸送道路
	第2次緊急輸送道路
	第3次緊急輸送道路
	第3次緊急輸送道路 (整備予定)

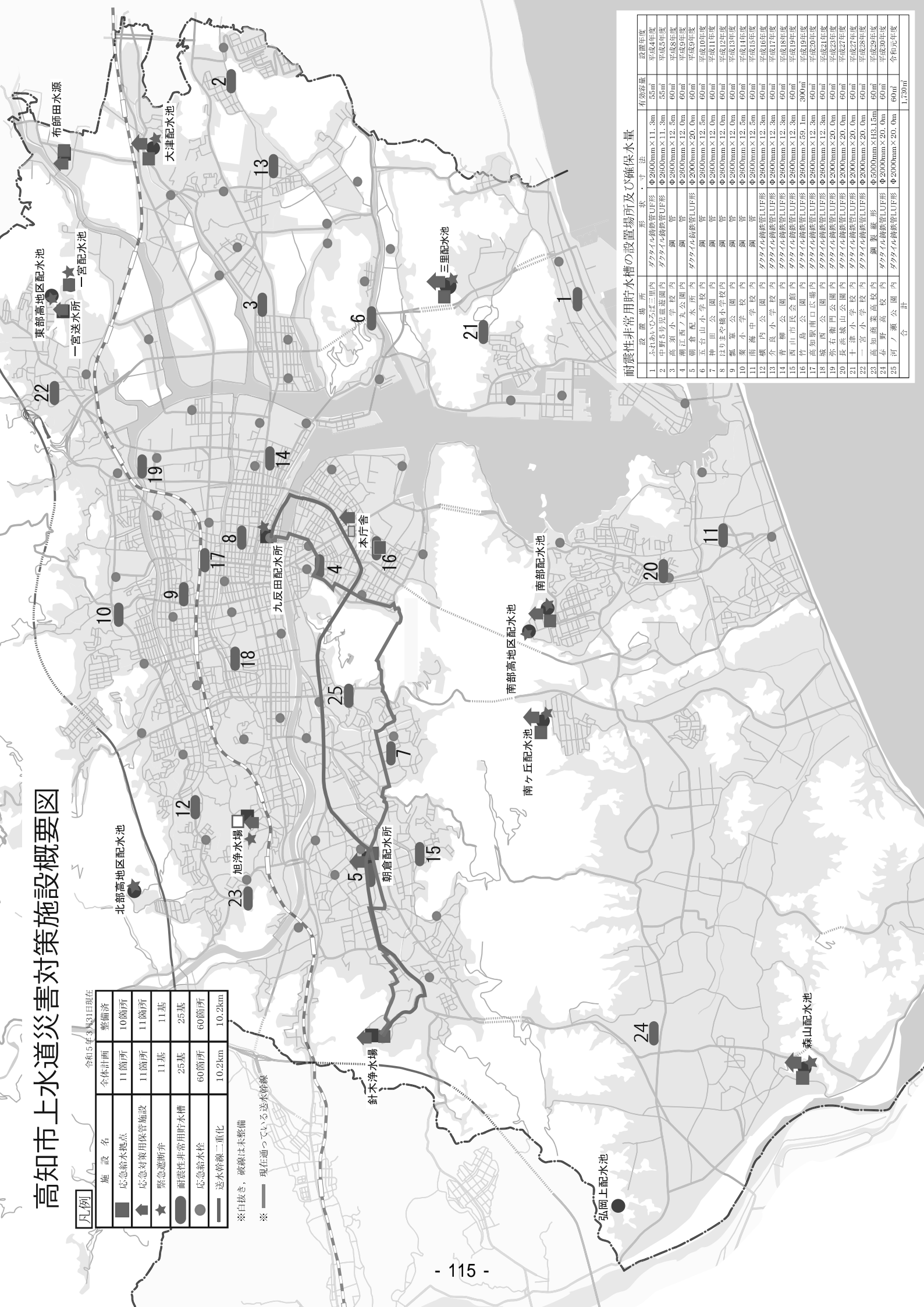
高知市上水道災害対策施設概要図

令和5年3月31日現在

施設名	整備済
● 応急給水地点	11箇所
▲ 応急対策用保管施設	11箇所
★ 緊急遮断弁	11基
■ 耐震対策非常用貯水槽	25基
● 応急給水栓	60箇所
— 送水管線二重化	10.2km

※白抜き、破線は未整備

※ — 現在通っている送水管線



耐震性非常用貯水槽の設置場所及び確保水量

設置場所	形状・寸法	有効容量	設置年度
1 本丸おひのほ三里内	ダクタイル鋳鉄管UUF形	Φ2600mm×11.3m	平成4年度
2 中野5号見竜園内	ダクタイル鋳鉄管UUF形	Φ2600mm×11.3m	平成5年度
3 高須小学校内	鋼管	Φ2600mm×12.5m	平成8年度
4 潮江西ノ丸公園内	鋼管	Φ2600mm×12.0m	平成9年度
5 朝倉配水所内	ダクタイル鋳鉄管LUF形	Φ2600mm×20.0m	平成9年度
6 五台山公園内	鋼管	Φ2600mm×12.5m	平成10年度
7 神田公園内	鋼管	Φ2600mm×12.0m	平成12年度
8 長浜公園内	鋼管	Φ2600mm×12.0m	平成13年度
9 丸草公園内	鋼管	Φ2600mm×12.0m	平成14年度
10 案小学校内	鋼管	Φ2600mm×12.5m	平成15年度
11 南海中学校内	鋼管	Φ2600mm×12.5m	平成15年度
12 観内公園内	ダクタイル鋳鉄管LUF形	Φ2600mm×12.3m	平成16年度
13 介良公園内	ダクタイル鋳鉄管LUF形	Φ2600mm×12.3m	平成17年度
14 青柳公園内	ダクタイル鋳鉄管LUF形	Φ2600mm×12.3m	平成18年度
15 西山市民会館内	ダクタイル鋳鉄管LUF形	Φ2600mm×12.3m	平成19年度
16 竹島運動広場内	ダクタイル鋳鉄管LUF形	Φ2600mm×59.1m	平成20年度
17 城下公園内	ダクタイル鋳鉄管LUF形	Φ2600mm×12.3m	平成21年度
18 城下公園内	ダクタイル鋳鉄管LUF形	Φ2000mm×20.0m	平成23年度
19 弥右衛門公園内	ダクタイル鋳鉄管LUF形	Φ2000mm×20.0m	平成27年度
20 長浜公園内	ダクタイル鋳鉄管LUF形	Φ2000mm×20.0m	平成27年度
21 十津小学校内	ダクタイル鋳鉄管LUF形	Φ2000mm×20.0m	平成28年度
22 一宮小学校内	ダクタイル鋳鉄管LUF形	Φ2000mm×20.0m	平成28年度
23 高知商業高校内	鋼製縦形	Φ5000mm×H3.15m	平成29年度
24 春野高校内	ダクタイル鋳鉄管LUF形	Φ2000mm×20.0m	平成30年度
25 河ノ瀬公園内	ダクタイル鋳鉄管LUF形	Φ2000mm×20.0m	令和元年度
合計		1,730m ³	

防災拠点一覧

番号	名称	所在地
市庁舎		
1	市役所本庁舎	高知市本町5丁目1-45
2	総合あんしんセンター	高知市丸ノ内1丁目7-45
3	市役所たかじょう庁舎	高知市鷹匠町2丁目1-43
4	市役所鏡庁舎	高知市鏡小浜7
5	市役所土佐山庁舎	高知市土佐山127
6	市役所春野庁舎	高知市春野町西分338-5
7	上下水道局本庁舎	高知市針木北1丁目15-20
体育施設		
1	総合運動場	高知市大原町158
2	東部総合運動公園	高知市五台山1736-1
港湾施設		
1	高知港	高知市棧橋通6丁目
2	高知新港	高知市仁井田
水道施設		
1	旭浄水場	高知市旭天神町184
2	針木浄水場	高知市針木北1丁目15-15
3	布師田水源	高知市布師田218-1
4	一宮配水池	高知市一宮徳谷
5	南部配水池	高知市横浜新町1丁目
6	南ヶ丘配水池	高知市春野町南ヶ丘8丁目31
7	森山配水池	高知市春野町森山3063
8	大津配水池	高知市大津字霧ヶ峰甲1443番2
9	三里配水池	高知市池2056-2
10	朝倉配水所	高知市朝倉東町50-16
下水道施設		
1	下知水再生センター	高知市小倉町5-25
2	潮江水再生センター	高知市南新田町5-69
3	瀬戸水再生センター	高知市瀬戸1丁目2-105
4	海老ノ丸ポンプ場	高知市海老ノ丸13-6
廃棄物・し尿処理関係施設		
1	東部環境センター	高知市介良丙1200
2	清掃工場	高知市長浜6459
火葬場		
1	斎場	高知市幸崎75
指定地方行政機関等		
1	高知地方合同庁舎	高知市本町4丁目3-41
2	四国地方整備局土佐国道事務所	高知市江陽町2-2
3	高知よさこい咲都合同庁舎	高知市栄田町2丁目2-10
4	高知港湾合同庁舎	高知市棧橋通5丁目4-55
5	四国地方整備局高知河川国道事務所	高知市六泉寺町96-7
6	四国地方整備局高知港湾・空港整備事務所	高知市種崎874
指定地方公共機関等		
1	高知県建設会館	高知市本町4丁目2-15
2	高知商工会館	高知市本町1丁目6-24
県有施設		
1	県民文化ホール	高知市本町4丁目3-30
2	高知県立武道館	高知市丸の内一丁目8-3
3	高知土木事務所	高知市稲荷町11-26
4	高知県立弓道場	高知市高埴12-1
5	こうち男女共同参画センター「ソーレ」	高知市旭町3丁目115
6	県民体育館	高知市棧橋通2丁目1-53
7	県立牧野植物園	高知市五台山4200-6
8	高須浄化センター	高知市高須304
9	県立ふくし交流プラザ	高知市朝倉戊375-1
10	県教育センター	高知市大津乙181

番号	名称	所在地
11	鏡ダム管理事務所	高知市鏡今井255-1
12	春野総合運動公園	高知市春野町芳原2485
13	県立障害者スポーツセンター	高知市春野町内ノ谷1-1
広域的な災害拠点病院		
1	高知赤十字病院	高知市秦南町1丁目4-63-11
2	高知医療センター	高知市池2125-1
災害拠点病院		
1	近森病院	高知市大川筋1丁目1-16
2	国立病院機構高知病院	高知市朝倉西町1丁目2-25
救護病院		
1	国吉病院	高知市上町1丁目3-4
2	田中整形外科病院	高知市上町3丁目2-6
3	高知整形脳外科病院	高知市上町4丁目7-20
4	竹下病院	高知市与力町3-8
5	函南病院	高知市知寄町1丁目5-15
6	愛宕病院	高知市愛宕町1丁目1-13
7	細木病院	高知市大膳町37
8	もみのき病院	高知市塚ノ原6-1
9	高知生協病院	高知市口細山206-9
10	潮江高橋病院	高知市土居町9-18
11	海里マリン病院	高知市仁井田1617-5
12	高知高須病院	高知市大津乙2705-1
13	高知厚生病院	高知市葛島1丁目9-50
14	いずみの病院	高知市薊野北町2丁目10-53
15	三愛病院	高知市一宮西町1丁目7-25
16	高知脳神経外科病院	高知市朝倉戊767-5
17	高知西病院	高知市神田317-12
18	長浜病院	高知市長浜801
19	永井病院	高知市春野町西分2027-3
20	リハビリテーション病院 すこやかな社	高知市春野町芳原1316-1
21	島津病院	高知市比島町4丁目6-22
保健福祉センター・健康福祉センター		
1	保健福祉センター	高知市塩田町18-10
2	南部健康福祉センター	高知市百石町3丁目1-30
3	東部健康福祉センター	高知市葛島4丁目3-3
4	西部健康福祉センター	高知市鴨部860-1
5	土佐山健康福祉センター	高知市土佐山桑尾1842-2
消防施設		
1	消防団本部高知街分団合同庁舎	高知市永国寺町6-18
2	中央消防署	高知市筆山町4-5
3	中央消防署西出張所	高知市朝倉南町8-35
4	北消防署	高知市秦南町1丁目63-22
5	北消防署旭出張所	高知市本宮町277-1
6	東消防署	高知市高須砂地230-2
7	東消防署東部出張所	高知市高須東町8-21
8	東消防署三里出張所	高知市仁井田4199-1
9	南消防署	高知市春野町芳原1015
警察施設		
1	高知県警察本部	高知市丸ノ内2丁目4-30
2	高知警察署	高知市北本町1丁目10-12
3	高知南警察署	高知市棧橋通4丁目15-11
4	高知東警察署	高知市大津乙807-1
宿泊施設		
1	コンフォートホテル高知駅前	高知市北本町2丁目2-12
2	三翠園	高知市鷹匠町1丁目3-35
公園		
1	中央公園	高知市帯屋町1丁目11-27
2	高知公園	高知市丸ノ内1丁目2-1
3	城西公園	高知市丸ノ内1丁目5-2

番号	名称	所在地
4	丸ノ内緑地	高知市丸ノ内1丁目20
5	丸池公園	高知市丸池町9
6	青柳公園	高知市稲荷町1-3
7	弥右衛門公園	高知市高埴12
8	比島公園	高知市比島町4丁目8
9	旭緑地(予定地)	高知市本宮町265-2
10	福井公園(共用部分)	高知市福井町1006-1
11	萩公園	高知市新田町16
12	竹島公園	高知市竹島町54-3
13	筆山公園	高知市小石木町・大原町
14	源内山緑地	高知市南河ノ瀬町
15	仁井田公園	高知市十津6丁目3-1
16	種崎公園	高知市種崎777-1
17	五台山公園	高知市五台山
18	高須公園	高知市葛島3丁目
19	秦泉寺公園	高知市中秦泉寺318-1
20	初月公園	高知市南久万189
21	沖田公園(共用部分)	高知市朝倉甲201-1
22	大谷公園	高知市大谷公園町16-85
23	神田公園	高知市神田1338-3
24	長浜公園	高知市長浜5618-1
25	鎮守の森公園緑地	高知市長浜6602-6
26	瀬戸公園	高知市横浜新町5-33
27	桂浜公園	高知市浦戸6
28	潮見台公園	高知市潮見台1丁目2601
29	大利新宮の森公園	高知市鏡大利554
市立小学校・義務教育学校(指定避難所)		
1	第四小学校	高知市上町2丁目1-11
2	第六小学校	高知市升形9-4
3	はりまや橋小学校	高知市はりまや町2丁目14-8
4	昭和小学校	高知市日の出町7-61
5	一ツ橋小学校	高知市吉田町4-10
6	江陽小学校	高知市江陽町1-30
7	江ノ口小学校	高知市新本町1丁目8-12
8	小高坂小学校	高知市新屋敷1丁目11-5
9	旭小学校	高知市本宮町15
10	旭東小学校	高知市北端町50
11	横内小学校	高知市横内242-12
12	潮江東小学校	高知市潮新町2丁目1-54
13	潮江小学校	高知市百石町2丁目4-40
14	潮江南小学校	高知市高見町248-1
15	三里小学校	高知市仁井田1356
16	十津小学校	高知市十津4丁目27-1
17	五台山小学校	高知市五台山3371
18	高須小学校	高知市高須1丁目1-55
19	布師田小学校	高知市布師田1781-1
20	久重小学校	高知市久礼野2340-2
21	一宮小学校	高知市一宮西町1丁目9-1
22	一宮東小学校	高知市一宮東町1丁目20-1
23	秦小学校	高知市愛宕山18
24	泉野小学校	高知市東秦泉寺788
25	初月小学校	高知市南久万128
26	行川学園	高知市行川472
27	朝倉小学校	高知市朝倉本町2丁目11-20
28	朝倉第二小学校	高知市若草南町23-56
29	鴨田小学校	高知市鴨部1155
30	神田小学校	高知市神田1174-1
31	長浜小学校	高知市長浜4811
32	横浜小学校	高知市瀬戸東町1丁目26

番号	名称	所在地
33	横浜新町小学校	高知市横浜新町5丁目2201
34	浦戸小学校	高知市浦戸410-1
35	大津小学校	高知市大津乙.972
36	介良小学校	高知市介良乙.2735-1
37	介良潮見台小学校	高知市潮見台1丁目2602-1
38	鏡小学校	高知市鏡今井7
39	土佐山学舎	高知市土佐山桑尾13
40	春野西小学校	高知市春野町弘岡中2501
41	春野東小学校	高知市春野町東諸木3978
市立中学校(指定避難所)		
1	愛宕中学校	高知市相模町1-54
2	城東中学校	高知市江陽町1-20
3	城西中学校	高知市大膳町3-4
4	城北中学校	高知市八反町1丁目8-14
5	旭中学校	高知市口細山164-1
6	潮江中学校	高知市塩屋崎町1丁目2-20
7	三里中学校	高知市仁井田3363
8	青柳中学校	高知市五台山3923
9	一宮中学校	高知市一宮南町1丁目3-1
10	朝倉中学校	高知市朝倉丁604-1
11	西部中学校	高知市鴨部1丁目9-1
12	南海中学校	高知市長浜5235
13	横浜中学校	高知市横浜新町1丁目401
14	大津中学校	高知市大津乙.740-1
15	介良中学校	高知市介良乙.2620
16	鏡中学校	高知市鏡今井191
17	春野中学校	高知市春野町西分328
その他市立学校(指定避難所)		
1	高知特別支援学校	高知市本宮町125
2	高知商業高等学校	高知市大谷6
県立高等学校(指定避難所)		
1	高知追手前高等学校	高知市追手筋2丁目2-10
2	高知丸の内高等学校	高知市丸ノ内2丁目2-40
3	高知小津高等学校	高知市城北町1-14
4	高知北高等学校	高知市東石立町160
5	高知工業高等学校	高知市棧橋通2丁目11-6
6	高知東高等学校	高知市一宮徳谷23-1
7	高知国際中学・高知国際高等学校	高知市鴨部2丁目5-70
8	春野高等学校	高知市春野町弘岡下3860
9	岡豊高等学校	南国市岡豊町中島511-1
その他県立学校(指定避難所)		
1	県立大学 永国寺キャンパス	高知市永国寺町5-15
2	県立大学 池キャンパス	高知市池2751-1
3	高知ろう学校	高知市中万々78
国立学校(指定避難所)		
1	高知大学教育学部附属小・中学校	高知市小津町10-91
2	高知大学 朝倉キャンパス	高知市曙町2丁目5-1
私立中学・高等学校(指定避難所)		
1	高知中学・高等学校	高知市北端町100
2	土佐塾中学・高等学校	高知市北中山85
3	高知学芸中学・高等学校	高知市榎山町11-12
4	高知中央高等学校	高知市大津乙.324-1
5	清和女子中・高等学校	南国市明見98
ふれあいセンター(指定避難所)		
1	三里ふれあいセンター	高知市仁井田4229-2
2	五台山ふれあいセンター	高知市五台山2945-2
3	高須ふれあいセンター	高知市高須新町2丁目5-15
4	布師田ふれあいセンター	高知市布師田1647
5	一宮ふれあいセンター	高知市一宮中町1丁目5-20

番号	名称	所在地
6	秦ふれあいセンター	高知市中秦泉寺54-3
7	初月ふれあいセンター	高知市南久万119-1
8	朝倉ふれあいセンター	高知市曙町1丁目14-12
9	長浜ふれあいセンター	高知市長浜690-5
10	御畳瀬ふれあいセンター	高知市御畳瀬252
11	浦戸ふれあいセンター	高知市浦戸274-9
12	大津ふれあいセンター	高知市大津乙930-5
13	介良ふれあいセンター	高知市介良乙2286
その他市立施設(指定避難所)		
1	龍馬の生まれたまち記念館	高知市上町2丁目1-11
2	文化プラザ「かるぼーと」	高知市九反田2-1
3	卸売市場	高知市弘化台12-12
4	弥右衛門ふれあいセンター	高知市北御座2-60
5	下知コミュニティセンター	高知市二葉町10-7
6	勤労者交流館	高知市丸池町1丁目1-14
7	江ノロコミュニティセンター	高知市愛宕町1丁目10-7
8	小高坂市民会館	高知市山ノ端町32-5
9	木村会館	高知市旭町3丁目121
10	福寿園	高知市福井町748
11	アスパルこうち	高知市棧橋通2丁目1-50
12	潮江市民図書館	高知市棧橋通2丁目1-50
13	小石木市民会館	高知市小石木町182-4
14	潮江市民会館	高知市南河ノ瀬町161
15	総合体育館	高知市大原町158
16	三里文化会館	高知市仁井田1652-1
17	種崎地区津波避難センター	高知市種崎405-6
18	舟倉津波避難センター	高知市仁井田1646-14
19	貴船ノ森津波避難センター	高知市種崎662-6
20	東部総合運動場くろしおアリーナ	高知市五台山1736-1
21	東部総合運動場体育センター	高知市介良1000-2
22	一宮市民会館・一宮児童館	高知市一宮西町3丁目22-16
23	朝倉総合市民会館	高知市朝倉戊585-1
24	海老川市民会館	高知市朝倉己422-1
25	松田市民会館	高知市朝倉己959-1
26	朝倉市民会館	高知市朝倉東町24-33
27	西山市民会館	高知市神田134-26
28	長浜市民会館	高知市長浜4250
29	旧御畳瀬小学校	高知市長浜209
30	桂浜荘	高知市浦戸830-25
31	介良市民会館	高知市介良丙329-6
32	中山間地域構造改善センター	高知市鏡小浜8
33	旧土佐山中学校(体育館)	高知市土佐山弘瀬405
34	土佐山公民館	高知市土佐山122-1
35	土佐山西川複合集会所	高知市土佐山西川141
36	春野公民館弘岡上分館	高知市春野町弘岡上1646-1
37	春野公民館弘岡中分館	高知市春野町弘岡中711
38	春野弘岡中市民会館	高知市春野町弘岡中134-1
39	春野公民館弘岡下分館	高知市春野町弘岡下1500
40	春野あじさい会館	高知市春野町西分1-1
41	春野公民館	高知市春野町西分19
42	春野文化ホールピアステージ	高知市春野町西分340
43	春野公民館西分館	高知市春野町西分2079-2
44	春野公民館芳原分館	高知市春野町芳原784-1
45	春野公民館内ノ谷分館	高知市春野町内ノ谷810
46	春野公民館諸木分館	高知市春野町東諸木3441-1
47	春野秋山市民会館	高知市春野町秋山107-1
48	春野公民館秋山分館	高知市春野町秋山1111-3
49	春野公民館甲殿分館	高知市春野町甲殿341-1
50	春野公民館仁ノ分館	高知市春野町仁ノ384-5

番号	名称	所在地
51	春野公民館西畑分館	高知市春野町西畑1034-4
52	春野公民館新川分館	高知市春野町森山203-4
53	春野公民館森山分館	高知市春野町森山1207-4
54	春野公民館平和分館	高知市春野町平和149
55	春野公民館南ヶ丘分館	高知市春野町南ヶ丘1丁目2-1
その他国立施設(指定避難所)		
1	高知刑務所	高知市布師田3604-1
その他施設(指定避難所)		
1	高知城ホール	高知市丸の内2丁目1-10
2	荒川電工テクニカルセンター	高知市長浜365
3	高知自動車学校	高知市本宮町223番地
4	高知ゴルフ倶楽部	高知市重倉945番地
5	てくとこ長浜	高知市長浜6199
6	みづきコミュニティセンター	高知しみづき3丁目502
7	三谷公民館	高知市三谷375
8	七ツ淵南公民館	高知市七ツ淵398
9	桑尾公会堂	高知市土佐山桑尾1411-4
10	東川公会堂	高知市土佐山東川976-12
福祉避難所		
1	保健福祉センター	高知市塩田町18-10
2	東部健康福祉センター	高知市葛島4丁目3-3
3	西部健康福祉センター	高知市鴨部860-1
4	南部健康福祉センター	高知市百石町3丁目1-30
5	障害者福祉センター	高知市旭町2丁目21-6
6	土佐山健康福祉センター	高知市土佐山桑尾1842-2
7	春野あじさい会館	高知市春野町西分1-1
8	ケアハウス パールマリン	高知市仁井田1618-18
9	特別養護老人ホーム あざみの里	高知市薊野北町2丁目25-8
10	特別養護老人ホーム シーサイドホーム桂浜	高知市長浜6598-4
11	高知県立高知若草特別支援学校	高知市春野町弘岡下2980-1
12	特別養護老人ホーム ふるさとの丘	高知市朝倉己1149-106
13	有料老人ホーム あっとホーム	高知市神田1068-1
14	特別養護老人ホーム はるの若菜荘	高知市春野町東諸木3058-1
15	特別養護老人ホーム うららか春陽荘	高知市春野町西分4660
16	特別養護老人ホーム やすらぎの家	高知市針木北1丁目14-30
17	在宅介護センター わかくさ	高知市若草南町22-25
18	特別養護老人ホーム ウェルプラザ高知	高知市一宮しなね2丁目15-19
19	特別養護老人ホーム 森の里高知(ヘリオス)	高知市横浜20-1
20	特別養護老人ホーム 風花の里	高知市西塚ノ原フキ谷76-1
21	ケアハウス あじさいの里	高知市春野町芳原1308-1
22	デイサービス いこいの森	高知市旭町2丁目38-5
23	看護小規模多機能型居宅介護事業所 ありがとう	高知市横浜西町29-32
24	老人保健施設 あうん高知	高知市一宮西町1丁目7-25
25	グループホーム 憩いの生活館-いっく-	高知市一宮東町1丁目26-3
26	有料老人ホーム おひさまのうた	高知市一宮東町1丁目27-38
27	老人保健施設 シルバーマリン	高知市仁井田1612-21
28	介護老人保健施設 あったかケアみずき	高知市一宮中町2丁目9-4
29	介護老人保健施設 ピアハウス高知	高知市塚ノ原36
30	中山間地域構造改善センター	高知市鏡小浜8
31	介護老人保健施設 梅壽苑	高知市土居町9-18
32	特別養護老人ホーム つむぐ	高知市長浜6598-4
33	福祉牧場 おおなろ園	高知市神田2485-2
34	グループホーム つくしの里	高知市鴨部1079-1
35	高知県立高知ろう学校	高知市中万々78
36	高知県立盲学校	高知市大膳町6-32
37	養護老人ホーム 千松園	高知市十津2丁目12-1
38	ユニット型特別養護老人ホーム もとちか	高知市長浜4975番地
39	平成福祉専門学校(校舎部分)	高知市針木北1丁目14-30
40	平成福祉専門学校(寮部分)	高知市針木北1丁目14-30

番号	名称	所在地
41	認知症対応共同生活介護あさひ	高知市下島町124-1
42	介護付きホーム いこいの森プラス	高知市旭町3丁目3番地
43	高知市立高知特別支援学校	高知市本宮町125番地
44	介護老人福祉施設早蕨	高知市五台山3780-1
45	グループホーム しあわせ村	高知市浦戸837番地30
46	高知県立日高特別支援学校高知しんほんまち分校	高知市新本町2丁目13番51号
47	サービス付高齢者住宅 イチゴいちえ	高知市介良乙3042-1
48	特別養護老人ホーム 湯の里	高知市円行寺52-10
49	グループホーム・デイサービスセンター 秦いきいき学校	高知市中秦泉寺87-1
50	デイサービス・グループホーム さくらんぼ	高知市上町3丁目4-24
51	小規模多機能型居宅介護事業所 かすみ草	高知市長浜6557-29
52	すずめ共同作業所	高知市丸池町1番1-15号

災害拠点病院及び救護病院一覧

広域的な災害拠点病院

名称	所在地
高知県・高知市病院企業団立高知医療センター	高知市池 2125-1
高知赤十字病院	高知市秦南町 1 丁目 4-63-11

災害拠点病院

名称	所在地
近森病院	高知市大川筋 1 丁目 1-16
独立行政法人国立病院機構高知病院	高知市朝倉西町 1 丁目 2-25

救護病院

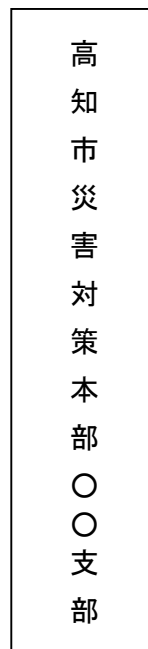
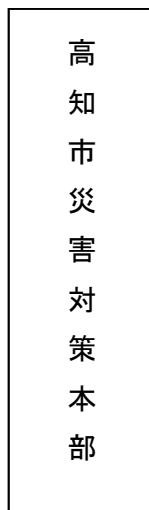
名称	所在地
高知脳神経外科病院	高知市朝倉戊 767-5
高知生協病院	高知市口細山 206-9
もみのき病院	高知市塚ノ原 6-1
独立行政法人地域医療機能推進機構高知西病院	高知市神田 317-12
細木病院	高知市大膳町 37
田中整形外科病院	高知市上町 3 丁目 2-6
高知整形・脳外科病院	高知市上町 4 丁目 7-20
国吉病院	高知市上町 1 丁目 3-4
特定医療法人竹下会竹下病院	高知市与力町 3-8
新松田会愛宕病院	高知市愛宕町 1 丁目 1-13
いずみの病院	高知市薊野北町 2 丁目 10-53
三愛病院	高知市一宮西町 1 丁目 7-25
函南病院	高知市知寄町 1 丁目 5-15
高知高須病院	高知市大津乙 2705-1
高知厚生病院	高知市葛島 1 丁目 9-50
潮江高橋病院	高知市土居町 9-18
長浜病院	高知市長浜 801
海里マリン病院	高知市仁井田 1617-5
永井病院	高知市春野町西分 2027-3
リハビリテーション病院 すこやかな杜	高知市春野町芳原 1316-1
医療法人仁栄会島津病院	高知市比島町 4 丁目 6-22

9 その他資料

災害対策(水防)本部の標識板, 腕章, 標旗

1. 標識板


災害対策本部, 支部の設置を示すために下図の標識板をそれぞれの場所に掲示する。



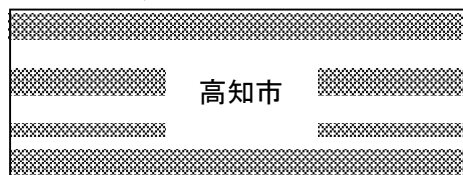
2. 腕 章

本部長, 副本部長及びその他の職員は災害応急活動に従事するときは下図に示す腕章を帯用するものとする。


ア. 本部長用




イ. 副本部長用




ウ. 各部署長用



エ. 各班長用



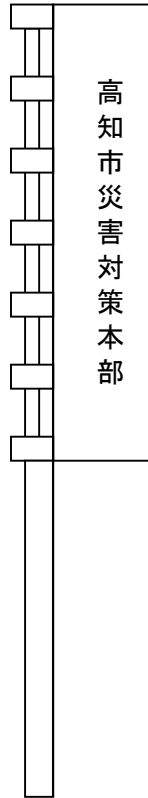
オ. その他班員用



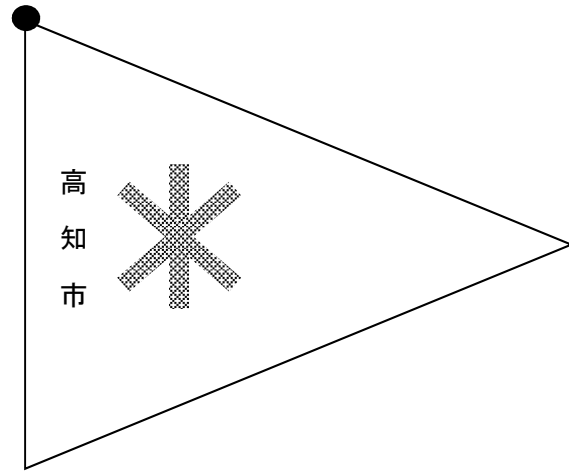
3. 標旗

災害応急活動を実施する場合に使用する災害対策本部旗及び各車両の標識は次図のとおりとする。

ア. 災害現地用



イ. 車両旗



水防用車両旗を併用する。

■災害復旧事業の一覧及び激甚災害指定の流れ

(1) 災害復旧事業計画

災害により被災した公共施設の災害復旧は、応急措置を講じた後、災害復旧事業の実施責任者において、各施設の原形復旧に併せて、再災害の発生防止のため必要な施設の新設、改良を行う等の事業計画を速やかに確立し、良心の安定及び経済的、社会的活動の早急な回復を図るため迅速に実施するものとする。

災害復旧事業の種類は次のとおりである。

- 1 公共土木施設災害復旧事業
 - ①河川災害復旧事業
 - ②砂防設備災害復旧事業
 - ③林地荒廃防止施設災害復旧事業
 - ④地すべり防止施設災害復旧事業
 - ⑤急傾斜地崩壊防止施設災害復旧事業
 - ⑥道路災害復旧事業
 - ⑦下水道災害復旧事業
 - ⑧公園災害復旧事業
- 2 農林水産業施設災害復旧事業
- 3 都市災害復旧事業
- 4 水道施設災害復旧事業
- 5 住宅災害復旧事業
- 6 社会福祉施設災害復旧事業
- 7 公立医療施設、病院等災害復旧事業
- 8 学校教育施設災害復旧事業
- 9 社会教育施設災害復旧事業
- 10 その他の災害復旧事業

(2) 激甚災害の指定

災害の発生により甚大な被害が生じた場合、「激甚災害に対処するための特別の財政援助等に関する法律」(以下「激甚法」という。)に基づく激甚災害の指定を受けるため、災害の状況を速やかに調査し、早期に激甚災害の指定を受けられるように努力するとともに、公共施設等の災害復旧事業が迅速かつ円滑に行われるよう措置を講ずるものとする。

1 激甚災害に関する調査

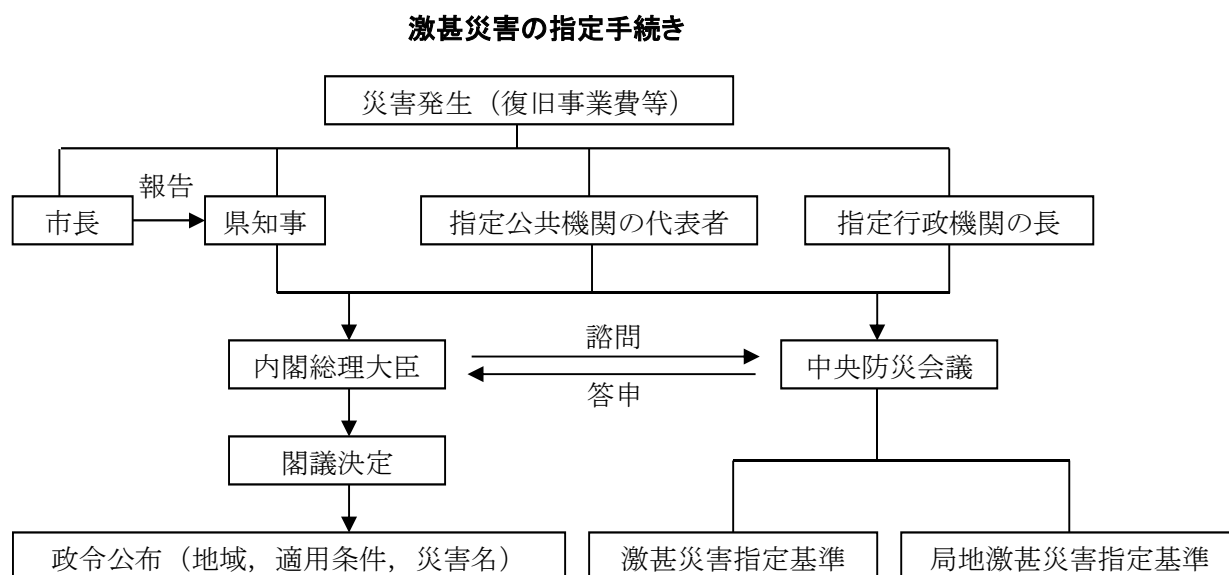
災害対策本部は、激甚災害指定基準及び局地激甚災害指定基準を考慮して、災害状況等を取りまとめ県に報告する。災害状況等の報告は、災害が発生したときから当該災害に対する応急措置が完了するまでの間、次に掲げる事項について行うものとする。

- ①災害の発生
- ②災害が発生した日時
- ③災害が発生した場所又は地域
- ④災害の程度(災害対策基本法施行規則別表第1に定める事項)
- ⑤災害に対し、とられた措置
- ⑥その他必要な事項

県は、市からの調査報告を検討の上、激甚災害及び局地激甚災害の指定条件を満たす場合は、激甚法に定める調査の必要な事項について速やかに激甚法に基づく調査を実施し、早期に指定を受けられるよう努めるものとする。

2 激甚災害指定の手続

県は国の機関と連絡を取り、激甚災害指定の手続をとる。



3 特別財政援助の交付(申請)手続

激甚災害の指定を受けたときは、関係各部は速やかに関係調書等を作成し、県関係各部署に提出する。県は、事業の種別ごとに激甚法及び算定の基礎となる法令に基づき、負担金及び補助金の交付手続を行うものとする。

■災害復旧事業に関する国の財政援助

事業名	国の財政援助等	
	通常災害	激甚災害
公共土木施設災害復旧事業	公共土木施設災害復旧事業費国庫負担法3条	激甚災害に対処するための特別の財政援助等に関する法律第3条第1項
公立学校施設災害復旧事業	公立学校施設災害復旧費国庫負担法第3条	同上第3条第1項
公営住宅災害復旧事業	公営住宅法第8条第3項	同上第3条第1項
農林水産業施設災害復旧事業	農林水産業施設災害復旧事業費国庫補助の暫定措置に関する法律第3条	同上第5条第1項
都市施設災害復旧事業(街路・公園・公共下水道・都市下水路)	建設省都市局長通達都市災害復旧事業国庫補助に関する基本方針	—
生活保護施設災害復旧事業	生活保護法第75条	激甚災害に対処するための特別の財政援助等に関する法律第3条第1項
児童福祉施設災害復旧事業	児童福祉法第52条	同上第3条第1項
老人福祉施設災害復旧事業	老人福祉法第26条	同上第3条第1項
身体障害者更生援護施設災害復旧事業	身体障害者福祉法第37条の2	同上第3条第1項
知的障害者更生・授産施設災害復旧事業	知的障害者福祉法第25条・第26条	同上第3条第1項
感染症指定医療機関災害復旧事業	感染症の予防及び感染症の患者に対する医療に関する法律第60条・第62条	同上第3条第1項
感染症予防事業	—	同上第3条1項・第19条
堆積土砂排除事業	予算補助	同上第3条第1項
湛水排除事業	—	同上第3条第1項・第10条
農林水産業共同利用施設災害復旧事業	農林水産業施設災害復旧事業費国庫補助の暫定措置に関する法律第3条	同上第6条
天災による被害農林漁業者等に対する資金融通	天災による被害農林漁業者等に対する資金の融通に関する暫定措置法第3条	同上第8条第1項
共同利用小型漁船の建造	—	同上第11条

事業名	国の財政援助等	
	通常災害	激甚災害
森林災害復旧事業	—	激甚災害に対処するための特別の財政援助等に関する法律第11条2項
中小企業信用保険法による災害関係保証	中小企業信用保険法第3条・第3条の2・第3条の3	同上第12条
中小企業近代化資金等助成法による資付金	中小企業近代化資金等助成法第3条	同上第13条
事業協同組合等施設災害復旧事業	—	同上第14条
公立社会教育施設災害復旧事業	—	同上第16条
私立学校施設災害復旧事業	—	同上第17条
母子及び寡婦福祉法による国の貸付	—	同上第20条
水防資材費	水防法第44条	同上第21条
罹災者公営住宅建設等事業	公営住宅法第8条1項	同上第22条
産業労働者住宅建設資金の融通	—	同上第23条
小災害債に係る元利償還金の基準財政需要額への参入等	—	同上第24条
雇用保険法による求職者給付の支給	—	同上第25条
上水道 簡易水道 災害復旧事業	予算補助	予算補助

災害救助法による救助の程度・方法及び期間早見表

(令和4年6月28日現在)

救助の種類	対象	対象経費	期間	費用の限度額
避難所の設置	災害により現に被害を受け、又は受けるおそれのある者に供与する。	<p>避難所の設置、維持及び管理のための経費</p> <ul style="list-style-type: none"> ・賃金職員等雇上費 ・消耗器材費 ・建物等の使用謝金 ・借上費又は購入費 ・光熱水費並びに仮設便所等の設置費 <p>避難に当たっての輸送費は別途計上</p>	災害発生の日から7日以内 (但し内閣総理大臣の同意により期間延長あり)	<p>(基本額) 避難所設置費 1人1日当り 330円以内</p> <p>(加算額)</p> <ul style="list-style-type: none"> ・冬季(10月1日～3月31日)については別に定める額を加算する。 ・高齢者等の要配慮者等を収容する「福祉避難所」を設置した場合、当該地域における通常の実費を支出でき、上記を超える額を加算できる。
応急仮設住宅の供与	住家が全壊、全焼又は流失し、居住する住家がない者であって、自らの資力では住家を得ることができない者	設置のために支出できる費用 原材料費、労務費、付帯設備工事費、輸送費、建築事務費	災害発生の日から20日以内着工 (但し内閣総理大臣の同意により期間延長あり)	<ul style="list-style-type: none"> ・規模 地域の実情、世帯構成等に応じて設定 ・限度額 1戸当たり 6,285,000円以内 ・同一敷地内に概ね50戸以上設置した場合は、集会等に利用するための施設を設置できる。 (規模、費用は別に定めるところによる。)

留意事項	整備保存帳簿	備考
<ul style="list-style-type: none"> ・管理責任者の配置 ・避難者名簿の作成 ・必要な被服, 寝具, 日用品等を配付 ・自主的運営への支援 ・通信手段 (ラジオ, テレビ, ファクシミリ, パソコン等) の設置 	<ol style="list-style-type: none"> (1) 避難者名簿 (2) 救助実施記録日計票 (参考様式は P288) (3) 避難所用物資受払簿 (様式 6 P86) (4) 避難所設置及び収容状況 (様式 7 P87) (5) 避難所設置に要した支払証拠書類 (6) 避難所設置に要した物品受払証拠書類 	赤本 P294~P308
<ul style="list-style-type: none"> ・対象世帯の資力要件は制度の趣旨に則って運用 ・対象世帯の適正な把握 (前年中の課税標準額等に基づく検討) ・住宅の設置場所, 建設用地の選定, 確保 ・業者との工業請負契約の締結 ・完成検査の実施 (建築技術者の検査を受ける。) 	<ol style="list-style-type: none"> (1) 救助実施記録日計票 (参考様式は P288) (2) 応急仮設住宅台帳 (様式 8 P88) (3) 応急仮設住宅用敷地貸借契約書 (4) 応急仮設住宅使用貸借契約書 (5) 応急仮設住宅建築に係る原材料購入契約書, 工事契約書, その他設計書, 仕様書等 (6) 応急仮設住宅建築のための工事代金等支払証拠書類 	赤本 P308~P324

救助の種類	対象	対象経費	期間	費用の限度額																																											
炊き出し その他による食品の給与	1 避難所に収容された者 2 全半壊(焼), 流失, 床上浸水で炊事ができない者	主食費, 副食費, 燃料費等	災害発生の日から7日以内 (但し内閣総理大臣の同意により期間延長あり)	<ul style="list-style-type: none"> 1人1日当り 1,180円以内 (原則大人も小人も全て1人) 食品給与のための総経費を延給食日数で除した金額以内であればよい。 (1食は1/3日) 被災地から縁故先等へ避難する場合は支給可 																																											
飲料水の供給	現に飲料水を得ることができない者(飲料水及び炊事のための水であること)	<ul style="list-style-type: none"> 水の購入費 給水又は浄水に必要な機械又は器具の借上費, 修繕費及び燃料費 浄水用の薬品又は資材費 	災害発生の日から7日以内 (但し内閣総理大臣の同意により期間延長あり)	<ul style="list-style-type: none"> 当該地域における通常の実費 輸送費, 人件費は別途計上 																																											
被服, 寝具 その他生活必需品の給与又は貸与	全半壊(焼), 流失, 床上浸水等により生活上必要な被服, 寝具その他生活必需品をそう失又はき損し, 直ちに日常生活を営むことが困難な者	被害者の実情に応じ <ul style="list-style-type: none"> 被服, 寝具及び身の回り品 日用品 炊事用具及び食器 光熱材料 	災害発生の日から10日以内 (但し内閣総理大臣の同意により期間延長あり)	<ul style="list-style-type: none"> 夏季(4月~9月), 冬季(10月~3月)の季別は災害発生の日をもって決定する。 備蓄物資の価格は年度当初の評価額 現物給付に限る。 下表金額の範囲内 (単位:円) 																																											
		<table border="1"> <thead> <tr> <th colspan="2">区分</th> <th>1人世帯</th> <th>2人世帯</th> <th>3人世帯</th> <th>4人世帯</th> <th>5人世帯</th> <th>6人以上1人を増す毎に加算する額</th> </tr> </thead> <tbody> <tr> <td rowspan="2">全 全 流</td> <td>焼 壊 失</td> <td>夏</td> <td>18,700</td> <td>24,000</td> <td>35,600</td> <td>42,500</td> <td>53,900</td> <td>7,800</td> </tr> <tr> <td>冬</td> <td>31,000</td> <td>40,100</td> <td>55,800</td> <td>65,300</td> <td>82,200</td> <td>11,300</td> </tr> <tr> <td rowspan="2">半 半 床 上 浸 水</td> <td>壊 焼</td> <td>夏</td> <td>6,100</td> <td>8,200</td> <td>12,300</td> <td>15,000</td> <td>18,900</td> <td>2,600</td> </tr> <tr> <td>冬</td> <td>9,900</td> <td>12,900</td> <td>18,300</td> <td>21,800</td> <td>27,400</td> <td>3,600</td> </tr> </tbody> </table>						区分		1人世帯	2人世帯	3人世帯	4人世帯	5人世帯	6人以上1人を増す毎に加算する額	全 全 流	焼 壊 失	夏	18,700	24,000	35,600	42,500	53,900	7,800	冬	31,000	40,100	55,800	65,300	82,200	11,300	半 半 床 上 浸 水	壊 焼	夏	6,100	8,200	12,300	15,000	18,900	2,600	冬	9,900	12,900	18,300	21,800	27,400	3,600
区分		1人世帯	2人世帯	3人世帯	4人世帯	5人世帯	6人以上1人を増す毎に加算する額																																								
全 全 流	焼 壊 失	夏	18,700	24,000	35,600	42,500	53,900	7,800																																							
	冬	31,000	40,100	55,800	65,300	82,200	11,300																																								
半 半 床 上 浸 水	壊 焼	夏	6,100	8,200	12,300	15,000	18,900	2,600																																							
	冬	9,900	12,900	18,300	21,800	27,400	3,600																																								

留意事項	整備保存帳簿	備考
<ul style="list-style-type: none"> ・ 人員の把握 ・ 炊出し場所の設置及び奉仕団, 協力者の確保, 必要物品の調達方法, 食事の配布方法 	<ul style="list-style-type: none"> (1) 救助実施記録日計票 (参考様式は P288) (2) 炊出しその他による食品給与物品受払簿 (様式 6 P86) (3) 炊出し給与状況 (様式 9 P89) (4) 炊出しその他による食品給与のための食料購入代金等支払証拠書類 (5) 炊出しその他による食品給与のための物品受払証拠書類 	赤本 P324~P331
飲料水の必要量及び輸送方法	<ul style="list-style-type: none"> (1) 救助実施記録日計票 (参考様式は P288) (2) 給水用機械器具燃料及び浄水用薬品資材受払簿 (様式 6 P86) (3) 飲料水の供給簿 (様式 10 P90) (4) 飲料水供給のための支払証拠書類 	赤本 P331~P336
<ul style="list-style-type: none"> ・ 被害世帯区分の確認 [全壊(焼), 半壊(焼), 床上浸水] ・ 物資配分計画表の作成 (購入品目の検討) ・ 物資の調達方法 (特に現地調達可能量の検討) ・ 物資の配布の方法 [貸金職員, 車の確保並びに受領証の作成, 寄贈物品との区別を明確にする(災害救助法に基づく救援物資とその他日赤救援物資等)] 	<ul style="list-style-type: none"> (1) 救助実施記録日計票 (参考様式は P288) (2) 物資受払簿 (様式 6 P86) (3) 物資の給与状況 (様式 11 P91) (4) 物資購入関係支払証拠書類 (5) 備蓄物資払出証拠書類 <p>・ 災害救助法による物資と義援物資は書類上明確に区分しておくこと。</p>	赤本 P336~P347

救助の種類	対象	対象経費	期間	実施基準
医療	医療の途を失った者（応急的処置）	<ul style="list-style-type: none"> ・診療 ・薬剤及び治療材料の支給 ・処置・手術その他の治療及び施術 ・病院又は診療所への収容 ・看護 	災害発生の日から14日以内 （但し内閣総理大臣の同意により期間延長あり）	<ul style="list-style-type: none"> ・医療は救護班によって行う ・やむを得ない場合は病院又は診療所において医療を行う。 ・救護班の場合 使用した薬剤，治療材料，医療器具破損等の実費 ・病院又は診療所 国民健康保診療報酬の額以内 ・施術者 協定料金の額以内 ・患者等の移送費は別途計上
助産	災害発生の日以前又は以後7日以内に分べんした者であって，災害のため助産の途を失った者（出産のみならず死産及び流産を含み，現に助産を要する状態にある者）	助産の範囲 <ul style="list-style-type: none"> ・分べんの介助 ・分べん前分べん後の処置 ・脱脂綿，ガーゼその他の衛生材料 	分べんした日から7日以内 （但し内閣総理大臣の同意により期間延長あり）	<ul style="list-style-type: none"> ・救護班等による場合は，使用した衛生材料等の実費 ・助産婦による場合は，慣行料金の100分の80以内の額 ・妊婦等の移送費は別途計上
被災者の救出	<ol style="list-style-type: none"> 1 現に生命，身体が危険な状態にある者 2 生死不明な状態にある者 	舟艇，その他救出のための機械、器具等の借上費又は購入費，修繕費及び燃料費	災害発生の日から3日以内 （但し内閣総理大臣の同意により期間延長あり）	<ul style="list-style-type: none"> ・当該地域における通常の実費 ・期間内に生死が明らかにならない場合は，以後「死体の捜索」として取り扱う。 ・輸送費，人件費は別途計上

留意事項	整備保存帳簿	備考
<p>応急的処置であること。原則として救護班の診療を受けさせること。病院又は診療所との連絡。</p>	<p>(1) 救護班 ①救助実施記録日計票(参考様式は P288) ②医薬品衛生材料受払簿(様式 6 P86) ③救護班活動状況(様式 12 P92) (2) 県, 市町村 ①救助実施記録日計票(参考様式は P288) ②医薬品衛生材料受払簿(様式 6 P86) ③救護班活動状況(写)(様式 12 P92) ④病院, 診療所医療実施状況(様式 13 P93)及び診療報酬に関する証拠書類 ⑤医薬品衛生材料等購入関係支払証拠書類</p>	<p>赤本 P347～P365</p>
<p>救護班によって行われることが望ましいが、助産師によることも差し支えない。</p>	<p>(1) 救助実施記録日計票(参考様式は P288) (2) 衛生材料等受払簿(様式 6 P86) (3) 助産台帳(様式 14 P94) (4) 助産関係支出証拠書類</p>	<p>赤本 P366～P369</p>
<ul style="list-style-type: none"> ・救出に必要な機械器具, 賃金職員等の確保及び輸送の方法 ・救出された者に対する医療処置 ・救出された者の輸送方法 	<p>(1) 救助実施記録日計票(参考様式は P288) (2) 被災者救出用機械器具燃料受払簿(様式 6 P86) (3) 被災者救出状況記録簿(様式 15 P95) (4) 被災者救出用関係支出証拠書類</p>	<p>赤本 P369～P376</p>

救助の種類	対象	対象経費	期間	実施基準
被災した住宅の応急修理	住宅が半壊(焼)し,自らの資力により応急修理をすることができない者又は,大規模な補修をしなければ居住することが困難である程度に住家が半壊(焼)した者	修理用原材料費, 労務費, 材料輸送費, 工事事務費	災害発生の日から3か月以内 (但し内閣総理大臣の同意により期間延長あり)	<ul style="list-style-type: none"> 居室, 炊事場及び便所等日常生活に必要な最小限度の部分 1世帯当り ①大規模半壊、中規模半壊又は半壊若しくは半焼の被害を受けた世帯 655,000円以内 ②半壊又は半焼に準ずる程度の損傷により被害を受けた世帯 318,000円以内 家電製品は対象外
学用品の給与	住家の全壊(焼), 流失, 半壊(焼)又は床上浸水により, 学用品をそう失又はき損し, 就学上支障のある小学校児童, 中学校生徒(特別支援学校の小学部児童及び中学部生徒を含む。), 高等学校等生徒, 中等教育学校の後期課程, 特別支援学校の高等部, 高等専門学校, 専修学校など	<ul style="list-style-type: none"> 教科書及び教材 文房具 通学用品 	災害発生の日から (教科書) 1か月以内 (文房具及び通学用品) 15日以内 (但し内閣総理大臣の同意により期間延長あり)	小学児童及び中学校生徒 <ul style="list-style-type: none"> 教科書及び教科書以外の教材で, 教育委員会に届出又はその承認を受けて使用している教材実費 高等学校等生徒 <ul style="list-style-type: none"> 正規の授業で使用する教材実費 文房具及び通学用品は次の金額以内 小学校児童 1人当り 4,700円 中学校生徒 1人当り 5,000円 高等学校等生徒 1人当り 5,500円 備蓄物資は評価額 入・進学時の場合は, 個々の実情に応じて支給する。
埋葬	災害の際死亡した者を対象にして, 実際に埋葬を実施する者に支給	<ul style="list-style-type: none"> 棺(附属品を含む) 埋葬又は火葬(賃金職員等雇上費を含む) 骨つぼ及び骨箱 	災害発生の日から10日以内	1体当たり 大人(12歳以上) 213,800円以内 小人(12歳未満) 170,00円以内 災害発生日以前に死亡した者であっても対象

留意事項	整備保存帳簿	備考
<ul style="list-style-type: none"> ・対象世帯の適正な把握，修理箇所の確認（居室，炊事場及び便所等日常最小限度の部分） ・工事請負契約の締結 ・完成検査の実施 	<ul style="list-style-type: none"> (1) 救助実施記録日計票（参考様式はP288） (2) 住宅応急修理記録簿（様式 16 P96） (3) 住宅の応急修理のための契約書，仕様書等 (4) 住宅の応急修理関係支払証拠書類 	赤本 P376～P381
<ul style="list-style-type: none"> ・児童生徒の確実な人員把握 ・教科書の確保に努める。 ・教材については県，市町村教育委員会に届出又は承認を受けたもの。 	<ul style="list-style-type: none"> (1) 救助実施記録日計票（参考様式はP288） (2) 学用品の給与状況（様式 18 P98） (3) 学用品購入関係支払証拠書類 (4) 備蓄物資払出証拠書類 	赤本 P381～P388
<ul style="list-style-type: none"> ・災害時の混乱の際に死亡した者であるか確認を行う。 ・災害のため埋葬を行うことが困難 ・遺族等が埋葬をできない場合 ・遺族等に引き渡しをできない場合 	<ul style="list-style-type: none"> (1) 救助実施記録日計票（参考様式はP288） (2) 埋葬台帳（様式 19 P99） (3) 埋葬費支出関係証拠書類 	赤本 P388～P394

救助の種類	対象	対象経費	期間	実施基準
死体の捜索	行方不明の状態にあり、かつ各般の事情により既に死亡していると推定される者	捜索のための機械、器具等の借上費又は購入費、修繕費及び燃料費等	災害発生の日から10日以内 (但し内閣総理大臣の同意により期間延長あり)	<ul style="list-style-type: none"> 当該地域における通常の実費 輸送費、人件費は別途計上 災害発生後3日を経過したものは一応死亡した者と推定している。
死体の処理	災害の際死亡した者について死体に関する処理(埋葬を除く)をする。	<ul style="list-style-type: none"> 洗浄、縫合、消毒 一時保存 検案 	災害発生の日から10日以内 (但し内閣総理大臣の同意により期間延長あり)	<ul style="list-style-type: none"> 洗浄、消毒等 1体当たり3,500円 一時保存 既存建物は通常の実費、既存建物以外1体当たり5,400円以内 死体の一時保存にドライアイスの購入費等が必要な場合は、当該地域における通常の実費を加算できる。 検案 救護班以外は当該地域の慣行料金の額以内 輸送費、人件費は別途計上
障害物の除去	居室、炊事場、玄関等に障害物が運びこまれているため生活に支障をきたしている場合で自力では除去することのできない者	除去に必要な機械器具等の借上費、又は購入費、輸送費及び賃金職員等雇上費	災害発生の日から10日以内 (但し内閣総理大臣の同意により期間延長あり)	<ul style="list-style-type: none"> 1世帯当たり138,300円以内

留意事項	整備保存帳簿	備考
	(1) 救助実施記録日計票(参考様式 P288) (2) 捜索用機械器具燃料受払簿(様式 6 P86) (3) 死体の捜索状況記録簿(例 P398) (4) 死体捜索用関係支出証拠書類	赤本 P394~P400
<ul style="list-style-type: none"> ・ 死体の処理は救助の実施機関が現物給付として行う。 ・ 検案は原則として救護班が行う。 	(1) 救助実施記録日計票(様式 4) (2) 死体処理台帳(様式 23) (3) 死体処理支出関係証拠書類	赤本 P400~P404
<ul style="list-style-type: none"> ・ 対象世帯の適正な把握 ・ 障害物が居住の中に運び込まれている状況の確認 (日常生活上の支障の程度) ・ 障害物の除去に必要な機械器具並びに賃金職員等の確保 	(1) 救助実施記録日計票(参考様式は P288) (2) 障害物除去の状況(様式 21 P101) (3) 障害物除去支出関係証拠書類	赤本 P404~P418

救助の種類	対象	対象経費	期間	実施基準
輸送費及び賃金職員等雇上費	<ul style="list-style-type: none"> 被災者の避難 医療及び助産 被災者の救出 飲料水の供給 死体の搜索 死体の処理 救済用物資の整理配分 		救助の実施が認められる期間以内	<ul style="list-style-type: none"> 当該地域における通常の実費
実費弁償	<ul style="list-style-type: none"> 災害救助法施行令第4条第1号から第4号までに規定する者 		救助の実施が認められる期間以内	<p>(日当1人1日当たり)</p> <ul style="list-style-type: none"> 医師，歯科医師 23,500円以内 薬剤師，診療放射線技師，臨床検査技師，臨床工学技師，歯科衛生士 15,000円以内 保健師，助産師，看護師，准看護師 15,300円以内 救急救命士 14,500円以内 土木技術者，建築技術者 15,400円以内 大工 23,300円以内 左官 23,600円以内 とび職 23,500円以内 <p>(時間外手当)</p> <p>日当の額を基礎とし，常勤職員との均衡を考慮して算定した額以内</p> <p>(旅費)</p> <p>日当の額を基礎とし，常勤職員との均衡を考慮して，職員の旅費に関する条例の規定の例により定める額以内</p>
	<ul style="list-style-type: none"> 災害救助法施行令第4条第5号から第10号までに規定する者 			業者のその地域における慣行料金による支出実績に手数料としてその100分の3の額を加算した額以内

留意事項	整備保存帳簿	備考
各救助の種目により異なる。	(1) 救助実施記録日計票(参考様式はP288) (2) 輸送費関係支払証拠書類 (3) 賃金職員等雇上費支払関係証拠書類	赤本 P418~P439
時間外勤務手当及び旅費は別途に定める額	県知事が災害救助法第7条に基づき救助業務従事命令を実施した場合、災害救助法施行細則の別記様式による。	高知県災害救助法施行規則

災害報告取扱要領

昭和45年4月10日

消防防第246号消防庁長官

改正 昭和58年12月消防総第833号

消防災第279号

消防救第 58号

昭和59年10月消防災第267号

平成 6年12月消防災第278号

平成 8年 4月消防災第 59号

平成13年 6月消防災第101号

消防情第 91号

平成31年 4月消防応第 28号

令和 3年 5月消防応第 29号

第1 総則

1 趣旨

この要領は、消防組織法（昭和22年法律第226号）第40条の規定に基づき消防庁長官が求める報告のうち災害に関する報告についてその形式及び方法を定めるものとする。

なお、災害即報については、火災・災害等即報要領（昭和59年10月15日付消防災第267号）の定めるところによるものとする。

2 災害の定義

「災害」とは、暴風、竜巻、豪雨、豪雪、洪水、崖崩れ、土石流、高潮、地震、津波、噴火、地滑りその他の異常な自然現象又は大規模な事故のうち火災（火災報告取扱要領（平成6年4月21日付消防災第100号）に定める火災をいう。）を除いたものとする。

3 被害状況等の報告

市町村は、把握した被害状況等について必要な事項を都道府県に報告し、都道府県は、市町村からの報告及び自らの情報収集等により把握した被害状況等を整理して、必要な事項を消防庁長官に報告するものとする。

なお、各都道府県は、被害状況の把握にあたって当該都道府県の警察本部等と密接な連絡を保つものとする。

4 報告すべき災害

この要領に基づき報告すべき災害は、おおむね次のとおりとする。

- (1) 災害救助法の適用基準に合致するもの
- (2) 都道府県又は市町村が災害対策本部を設置したもの
- (3) 災害が当初は軽微であっても、2都道府県以上にまたがるもので、一の都道府県における被害は軽微であっても、全国的に見た場合に同一災害で大きな被害を生じているもの
- (4) 災害による被害に対して、国の特別の財政援助を要するもの
- (5) 災害の状況及びそれが及ぼす社会的影響等からみて、報告する必要があると認められるもの

5 報告の種類、期日等

- (1) 報告の種類、提出期限、様式及び提出部数は次の表のとおりとする。

報告の種類	提出期限	様式	提出部数
災害確定報告	応急対策を終了した後20日以内	第1号様式	1部
災害中間年報	12月20日	第2号様式	1部
災害年報	4月30日	第3号様式	1部

- (2) 災害中間年報は、毎年1月1日から12月10日までの災害による被害の状況について、12月10日現在で明らかになったものを報告するものとする。
- (3) 災害年報は、毎年1月1日から12月31日までの災害による被害の状況について、翌年4月1日現在で明らかになったものを報告するものとする。

第2 記入要領

第1号様式、第2号様式及び第3号様式の記入要領は、次に定めるところによるものとする。

1 人的被害

- (1) 「死者」とは、当該災害が原因で死亡し、死体を確認したもの又は死体は確認できないが、死亡したことが確実な者とする。また、「災害関連死者」とは、当該災害による負傷の悪化又は避難生活等における身体的負担による疾病により死亡し、災害弔慰金の支給等に関する法律（昭和48年法律第82号）に基づき災害が原因で死亡したものと認められたもの（実際には災害弔慰金が支給されていないものも含めるが、当該災害が原因で所在が不明なものは除く。）とする。
- (2) 「行方不明者」とは、当該災害が原因で所在不明となり、かつ、死亡の疑いのある者とする。

- (3) 「重傷者」とは、当該災害により負傷し、医師の治療を受け、又は受ける必要のある者のうち1月以上の治療を要する見込みのものとする。
- (4) 「軽傷者」とは、当該災害により負傷し、医師の治療を受け、又は受ける必要のある者のうち1月未満で治療できる見込みのものとする。

2 住家被害

- (1) 「住家」とは、現実的に居住のため使用している建物をいい、社会通念上の住家であるかどうかを問わない。
- (2) 「全壊」とは、住家がその居住のための基本的機能を喪失したもの、すなわち、住家全部が倒壊、流失、埋没したもの、又は住家の損壊（ここでいう「損壊」とは、住家が被災により損傷、劣化、傾斜等何らかの変化を生じることにより、補修しなければ元の機能を復元し得ない状況に至ったものをいう。以下同じ。）が甚だしく、補修により元通りに再使用することが困難なもので、具体的には、住家の損壊若しくは流出した部分の床面積がその住家の延べ床面積の70%以上に達した程度のも、又は住家の主要な構成要素（ここでいう「主要な構成要素」とは、住家の構成要素のうち造作等を除いたものであって、住家の一部として固定された設備を含む。以下同じ。）の経済的被害を住家全体に占める損害割合で表し、その住家の損害割合が50%以上に達した程度のものとする。
- (3) 「半壊」とは、住家がその居住のための基本的機能の一部を喪失したもの、すなわち、住家の損壊が甚だしいが、補修すれば元通りに再使用できる程度のも、具体的には、損壊部分がその住家の延べ床面積の20%以上70%未満のも、又は住家の主要な構成要素の経済的被害を住家全体に占める損害割合で表し、その住家の損害割合が20%以上50%未満のものとする。
- (4) 「一部破損」とは、全壊及び半壊にいたらない程度の住家の破損で、補修を必要とする程度のものとする。ただし、ガラスが数枚破損した程度のごく小さなものは除く。
- (5) 「床上浸水」とは、住家の床より上に浸水したもの及び全壊・半壊には該当しないが、土砂竹木のたい積により一時的に居住することができないものとする。
- (6) 「床下浸水」とは、床上浸水にいたらない程度に浸水したものとする。

3 非住家被害

- (1) 「非住家」とは、住家以外の建物でこの報告中他の被害個所項目に属さないものとする。これらの施設に人が居住しているときは、当該部分は住家とする。

- (2) 「公共建物」とは、例えば役場庁舎、公民館、公立保育所等の公用又は公共の用に供する建物とする。
- (3) 「その他」とは、公共建物以外の倉庫、土蔵、車庫等の建物とする。
- (4) 非住家被害は、全壊又は半壊の被害を受けたもののみを記入するものとする。

4 その他

- (1) 「田の流失、埋没」とは、田の耕土が流失し、又は砂利等のたい積のため、耕作が不能になったものとする。
- (2) 「田の冠水」とは、稲の先端が見えなくなる程度に水につかったものとする。
- (3) 「畑の流失、埋没」及び「畑の冠水」については、田の例に準じて取り扱うものとする。
- (4) 「学校」とは、学校教育法（昭和22年法律第26号）第1条に規定する学校をいい、具体的には、幼稚園、小学校、中学校、義務教育学校、高等学校、中等教育学校、特別支援学校、大学及び高等専門学校における教育の用に供する施設とする。
- (5) 「道路」とは、道路法（昭和27年法律第180号）第2条第1項に規定する道路のうち、橋りょうを除いたものとする。
- (6) 「橋りょう」とは、道路を連結するために河川、運河等の上に架設された橋とする。
- (7) 「河川」とは、河川法（昭和39年法律第167号）が適用され、若しくは準用される河川若しくはその他の河川又はこれらのものの維持管理上必要な堤防、護岸、水利、床止その他の施設若しくは沿岸を保全するために防護することを必要とする河岸とする。
- (8) 「港湾」とは、港湾法（昭和25年法律第218号）第2条第5項に規定する水域施設、外かく施設、けい留施設、又は港湾の利用及び管理上重要な臨港交通施設とする。
- (9) 「砂防」とは、砂防法（明治30年法律第29号）第1条に規定する砂防施設、同法第3条の規定によって同法が準用される砂防のための施設又は同法第3条の2の規定によって同法が準用される天然の河岸とする。
- (10) 「清掃施設」とは、ごみ処理及びし尿処理施設とする。
- (11) 「鉄道不通」とは、汽車、電車等の運行が不能となった程度の被害とする。
- (12) 「被害船舶」とは、ろかいのみをもって運転する舟以外の舟で、船体が没し、航行不能になったもの及び流失し、所在が不明になったもの、並びに

修理しなければ航行できない程度の被害を受けたものとする。

- (13) 「電話」とは、災害により通話不能となった電話の回線数とする。
- (14) 「電気」とは、災害により停電した戸数のうち最も多く停電した時点における戸数とする。
- (15) 「水道」とは、上水道又は簡易水道で断水している戸数のうち最も多く断水した時点における戸数とする。
- (16) 「ガス」とは、一般ガス事業又は簡易ガス事業で供給停止となっている戸数のうち最も多く供給停止となった時点における戸数とする。
- (17) 「ブロック塀」とは、倒壊したブロック塀又は石塀の箇所数とする。
- (18) 「り災世帯」とは、災害により全壊、半壊及び床上浸水の被害を受け通常の生活を維持できなくなった生計を一にしている世帯とする。
例えば寄宿舍、下宿その他これに類する施設に宿泊するもので共同生活を営んでいるものについては、これを一世帯として扱い、また同一家屋の親子、夫婦であっても、生活が別であれば分けて扱うものとする。
- (19) 「り災者」とは、り災世帯の構成員とする。

5 火災発生

火災発生件数については、地震又は火山噴火の場合のみ報告するものであること。

6 被害金額

- (1) 「公立文教施設」とは、公立の文教施設とする。
- (2) 「農林水産業施設」とは、農林水産業施設災害復旧事業費国庫補助の暫定措置に関する法律（昭和25年法律第169号）による補助対象となる施設をいい、具体的には、農地、農業用施設、林業用施設、漁港施設及び共同利用施設とする。
- (3) 「公共土木施設」とは、公共土木施設災害復旧事業費国庫負担法（昭和26年法律第97号）による国庫負担の対象となる施設をいい、具体的には、河川、海岸、砂防施設、林地荒廃防止施設、道路、港湾及び漁港とする。
- (4) 「その他の公共施設」とは、公共文教施設、農林水産業施設及び公共土木施設以外の公共施設をいい、例えば庁舎、公民館、児童館、都市施設等の公用又は公共の用に供する施設とする。
- (5) 災害中間年報及び災害年報の公立文教施設、農林水産業施設、公共土木施設及びその他の公共施設については査定済額を記入し、未査定額（被害見込額）はカッコ外書きするものとする。
- (6) 「公共施設被害市町村」とは、公立文教施設、農林水産業施設、公共土木

施設及びその他の公共施設の被害を受けた市町村とする。

- (7) 「農産被害」とは、農林水産業施設以外の農産被害をいい、例えばビニールハウス、農作物等の被害とする。
- (8) 「林産被害」とは、農林水産業施設以外の林産被害をいい、例えば立木、苗木等の被害とする。
- (9) 「畜産被害」とは、農林水産業施設以外の畜産被害をいい、例えば家畜、畜舎等の被害とする。
- (10) 「水産被害」とは、農林水産業施設以外の水産被害をいい、例えば、のり、漁具、漁船等の被害とする。
- (11) 「商工被害」とは、建物以外の商工被害で、例えば工業原材料、商品、生産機械器具等とする。

7 備考

備考欄には、災害発生場所、災害発生年月日、災害の種類及び概況、消防機関の活動状況その他について簡潔に記入するものとする。

陸上自衛隊駐屯部隊一覽表（四国地区）

部 隊 名 (駐屯地名)	所 在 地	鉄 道			電 話	担当 地区
		線 名	駅 名	駅と部 隊間		
第 14 旅団 第 50 普通科連隊 (高知駐屯地)	高知県香南市 香我美町上分 3390	ごめん・ なはり線	香我美 駅	3.6 km	0887 55-3171	高知県
第 14 旅団 第 14 飛行隊 (北徳島分屯地)	徳島県板野郡 松茂町住吉 字住吉開拓 38	高德 本線	勝端駅	6.5 km	088 699-5111	四国
第 14 旅団 第 14 施設隊 (徳島駐屯地)	徳島県阿南市 那賀川町小延 413-1	牟岐線	西原駅	1.3 km	0884 42-0991	徳島県
第 14 旅団 旅団司令部 司令部付隊 (善通寺駐屯地)	香川県善通寺市 南町 2-1-1	土讃線	善通寺 駅	1.6 km	0887 62-2311	四国 香川県 徳島県
第 15 普通科連隊 (善通寺駐屯地)						
第 14 後方支援隊 第 14 偵察隊 第 14 通信中隊 第 14 化学防護隊 第 14 音楽隊 (善通寺駐屯地)						
第 14 旅団 第 14 特科隊 第 14 高射 特科中隊 (松山駐屯地)						
第 14 旅団 第 14 特科隊 第 14 高射 特科中隊 (松山駐屯地)	愛媛県松山市 南梅本町乙 115	伊予 鉄道	梅本	2.0 km	089 975-0911	愛媛県

海上自衛隊基地隊及び海上自衛隊航空基地隊一覽表

部 隊 名 (駐屯地名)	所 在 地	鉄 道			電 話
		線 名	駅 名	駅と部 隊間	
呉 地 方 総 監 部	広島県呉市幸町 8-1	呉線	呉	1.0km	0823 22-5511
徳島教育 航 空 群	徳島県板野郡松茂町 住吉字住吉開拓 38	高德本線	勝端	6.5km	088 699-5111
第 24 航空隊	小松島市和田島町 字州端 4-3	壱岐線	阿波 赤石	5.0km	0885 37-2111

自衛隊災害派遣要請要求書

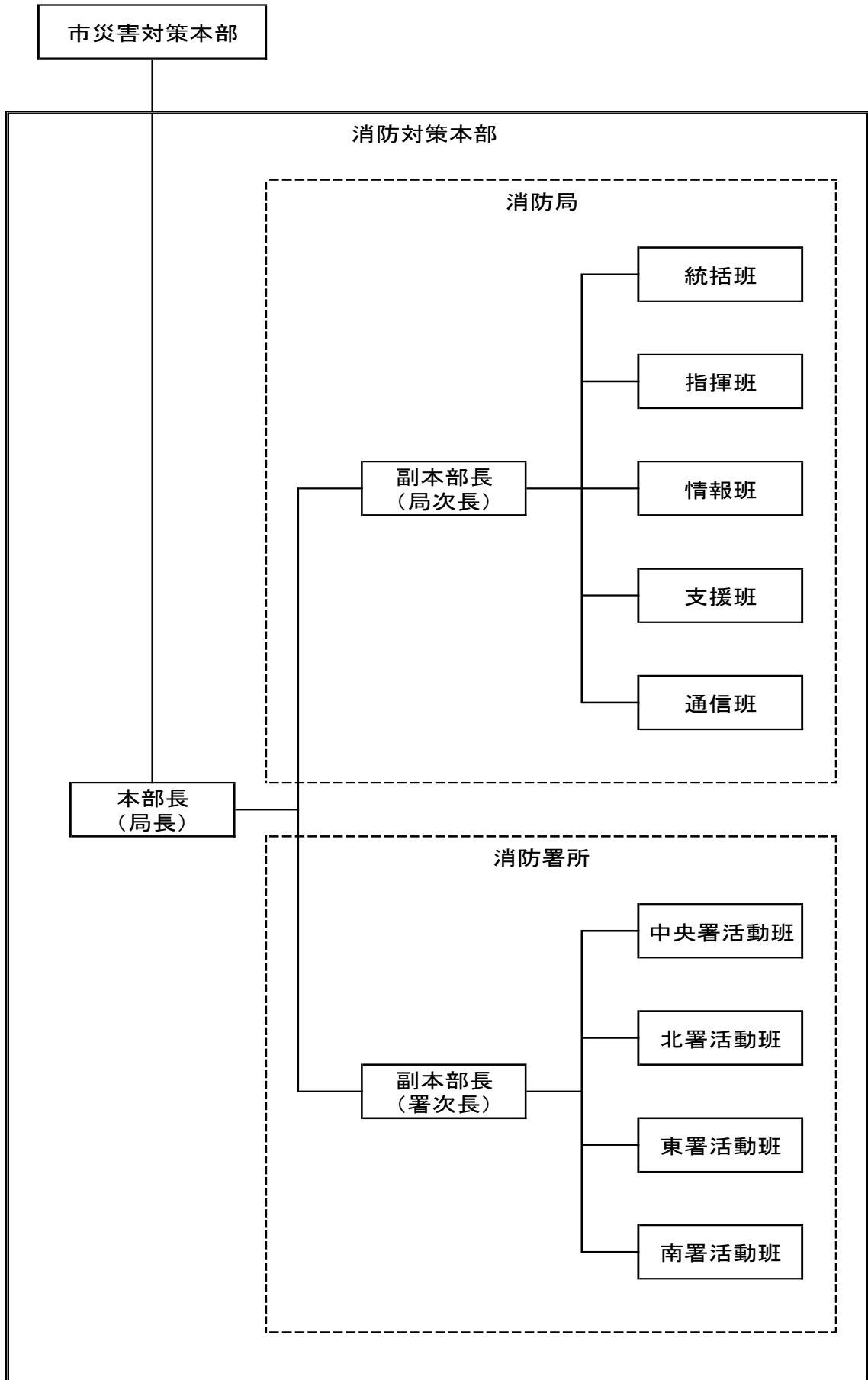
	発第	号
	令和	年 月 日
県知事あて		
	高知市長	
自衛隊の災害派遣要請要求について		
標記の件については、下記のとおり部隊の派遣要請を至急求めます。		
記		
1. 災害の状況及び派遣を申請する事由		
2. 派遣を希望する期間		
	自 令和	年 月 日 時から
	至 撤収要請日時	まで
3. 派遣を希望する区域及び活動内容		
1) 派遣を希望する区域		
2) 活動内容		
4. その他参考事項		
1) 宿 舎		
2) 食 糧		
3) 資 材		

(注) 緊急の場合は、電話をもって要請し、事後文書を提出すること

自衛隊災害派遣撤収要請依頼書

	発第	号
	令和	年 月 日
県知事あて		
	高知市長	
自衛隊の災害派遣撤収要請依頼について		
自衛隊の災害派遣を受けましたが、災害の復旧もおおむね終了しましたので、下記のとおり撤収要請を依頼します。		
記		
1. 撤収要請依頼日時		
2. 派遣要請依頼日時		
	令和	年 月 日 時から
3. 撤収作業場所		
4. 撤収作業内容		

消防対策本部体制



気象等に関する特別警報・警報・注意報一覧等（高知市）

高知地方気象台長は、気象等の状況により洪水、津波又は高潮のおそれがあると認められるときは、その状況を四国地方整備局長及び知事に通知するとともに、必要に応じ報道機関の協力を求めて、これを一般に周知させるものとする。

発表する注意報、警報の種類及び発表基準は次のとおりであり、水防活動の利用に適合する(水防活動用)注意報及び警報は、指定河川洪水注意報及び警報を除き、一般の利用に適合する注意報、警報及び特別警報をもって代える。

なお、水防活動の利用に適合する注意報、警報の種類と対応する一般の利用に適合する注意報、警報、特別警報の種類及びそれらの発表基準は次のとおりである。

表 1

水防活動の利用に適合する注意報・警報	一般の利用に適合する注意報・警報・特別警報	発表基準						
	暴風警報	<p>暴風により重大な災害が発生するおそれがあると予想され、具体的には次の条件以上と予想される場合</p> <table border="1"> <thead> <tr> <th>高知市</th> <th>陸上</th> <th>海上</th> </tr> </thead> <tbody> <tr> <td>平均風速</td> <td>20m/s</td> <td>25m/s</td> </tr> </tbody> </table>	高知市	陸上	海上	平均風速	20m/s	25m/s
	高知市	陸上	海上					
	平均風速	20m/s	25m/s					
	暴風特別警報	<p>暴風により重大な災害が発生するおそれが著しく大きいと予想され、具体的には、数十年に一度の強度の台風や同程度の温帯低気圧により暴風が吹くと予想される場合</p>						
暴風雪警報	<p>雪を伴う暴風により重大な災害が発生するおそれがあると予想され、具体的には次の条件以上と予想され雪を伴う場合</p> <table border="1"> <thead> <tr> <th>高知市</th> <th>陸上</th> <th>海上</th> </tr> </thead> <tbody> <tr> <td>平均風速</td> <td>20m/s</td> <td>25m/s</td> </tr> </tbody> </table>	高知市	陸上	海上	平均風速	20m/s	25m/s	
高知市	陸上	海上						
平均風速	20m/s	25m/s						
暴風雪特別警報	<p>雪を伴う暴風により重大な災害が発生するおそれが著しく大きいと予想され、具体的には、数十年に一度の強度の台風と同程度の温帯低気圧により雪を伴う暴風が吹くと予想される場合</p>							
水防活動用気象警報	大雨警報	<p>大雨によって重大な災害が起こるおそれがあると予想され、具体的には「警報・注意報発表基準一覧表」の基準に到達することが予想される場合</p>						

水防活動の利用に適合する注意報・警報	一般の利用に適合する注意報・警報・特別警報	発表基準
水防活動用 気象警報	大雨特別警報	大雨による重大な災害が発生するおそれが著しく大きいと予想され、具体的には、台風や集中豪雨により数十年に一度の降雨量となる大雨が予想される場合
水防活動用 高潮警報	高潮警報	台風等による海面の異常上昇によって重大な災害が起こるおそれがあると予想され、具体的には次の条件以上と予想される場合 潮位 +2.0m
水防活動用 高潮警報	高潮特別警報	台風や低気圧等による海面の上昇が特に異常であるため、重大な災害が発生するおそれが著しく大きいときに発表され、具体的には、数十年に一度の強度の台風や同程度の温帯低気圧により、高潮になると予想される場合
	波浪警報	高い波により重大な災害が発生するおそれがあると予想され、具体的には次の条件に該当する場合 有義波高が 6.0m 以上と予想される場合
	波浪特別警報	高い波により重大な災害が発生するおそれが著しく大きいと予想され、具体的には、数十年に一度の強度の台風や同程度の温帯低気圧により、高波になると予想される場合
水防活動用 津波警報	津波警報	津波による重大な災害が起こるおそれが著しく大きいと予想され、具体的には、高いところで1mを越え、3m以下の津波が予想される場合
	大津波警報 (特別警報に位置づけ)	津波による重大な災害が起こるおそれが著しく大きいと予想され、具体的には、高いところで3mを超える津波が予想される場合
水防活動用 洪水警報	洪水警報	洪水によって重大な災害が発生するおそれがあると予想され、具体的には「警報・注意報発表基準一覧表」の基準に到達することが予想される場合

水防活動の利用に適合する注意報・警報	一般の利用に適合する注意報・警報・特別警報	発表基準						
	風雪注意報	<p>雪を伴う強風により災害が発生するおそれがあると予想され、具体的には次の条件以上と予想され雪を伴う場合</p> <table border="1"> <thead> <tr> <th>高知市</th> <th>陸上</th> <th>海上</th> </tr> </thead> <tbody> <tr> <td>平均風速</td> <td>12m/s</td> <td>15m/s</td> </tr> </tbody> </table>	高知市	陸上	海上	平均風速	12m/s	15m/s
	高知市	陸上	海上					
平均風速	12m/s	15m/s						
強風注意報	<p>強風により災害が発生するおそれがあると予想され、具体的には次の条件以上と予想される場合</p> <table border="1"> <thead> <tr> <th>高知市</th> <th>陸上</th> <th>海上</th> </tr> </thead> <tbody> <tr> <td>平均風速</td> <td>12m/s</td> <td>15m/s</td> </tr> </tbody> </table>	高知市	陸上	海上	平均風速	12m/s	15m/s	
高知市	陸上	海上						
平均風速	12m/s	15m/s						
水防活動用 気象注意報	大雨注意報	大雨による災害が発生するおそれがあると予想され、具体的には「警報・注意報発表基準一覧表」の基準に到達することが予想される場合						
水防活動用 高潮注意報	高潮注意報	台風や低気圧による異常な海面の上昇により災害が発生するおそれがあると予想され、具体的には次の条件以上と予想される場合 潮位 +1.2m						
	波浪注意報	高い波により災害が発生するおそれがあると予想され、具体的には次の条件に該当する場合 有義波高が 3.0m 以上と予想される場合						
水防活動用 洪水注意報	洪水注意報	大雨・長雨・融雪などにより河川が増水し、災害が発生するおそれがあると予想され、具体的には「警報・注意報発表基準一覧表」の基準に到達することが予想される場合						
水防活動用 津波注意報	津波注意報	津波により災害が起こるおそれがあると予想され、具体的には、高いところで 0.2m 以上、1m 以下の津波による災害のおそれがある場合						

(注)

- 発表基準欄に記載した数値は、高知県及び高知市における過去の災害発生頻度と気象条件との関係を調査して決めたものであり、気象要素によって災害発生を予想する際の目安である。
- 警報・注意報はその種類にかかわらず解除するまで継続される。また新たな警報・注意報が発表されるときは、これまで継続中の警報・注意報は自動的に解除されて新たな警報・注意報に切り替えられる。

警報・注意報発表基準一覧表

令和5年11月30日現在
発表官署 高知地方気象台

高知市	府県予報区	高知県		
	一次細分区域	中部		
	市町村等をまとめた地域	高知中央		
警報	大雨	(浸水害)	表面雨量指数基準	34
		(土砂災害)	土壌雨量指数基準	232
	洪水	流域雨量指数基準	鏡川流域=41.5, 神田川流域=14.1, 吉原川流域=13, 十市川流域=13.6, 下田川流域=23.9, 久万川流域=46.4, 新川川流域=20.2, 舟入川流域=13.7, 江の口川流域=12.8, 国分川流域=30.3, 芳原川流域=8.6, 紅水川流域=6.6, 北山川流域=6, 的瀨川流域=13.4	
		複合基準*1	久万川流域=(12, 36.6), 新川川流域=(12, 15.2), 舟入川流域=(12, 11.2), 江の口川流域=(12, 9.9), 国分川流域=(12, 27.2), 紅水川流域=(12, 6.6), 的瀨川流域=(12, 11)	
		指定河川洪水予報による基準	仁淀川[伊野], 物部川[深瀨(有堤)]	
	暴風	平均風速	陸上	20m/s
			海上	25m/s
	暴風雪	平均風速	陸上	20m/s 雪を伴う
			海上	25m/s 雪を伴う
	大雪	降雪の深さ	12時間降雪の深さ10cm	
	波浪	有義波高	6.0m	
	高潮	潮位	2.0m	
注意報	大雨	表面雨量指数基準	16	
		土壌雨量指数基準	171	
	洪水	流域雨量指数基準	鏡川流域=33.2, 神田川流域=11.2, 吉原川流域=10.4, 十市川流域=10.8, 下田川流域=19.1, 久万川流域=37.1, 新川川流域=16.1, 舟入川流域=10.9, 江の口川流域=10.2, 国分川流域=24.2, 芳原川流域=6.8, 紅水川流域=5.2, 北山川流域=4.8, 的瀨川流域=10.7	
		複合基準*1	鏡川流域=(13, 26.6), 神田川流域=(8, 9.6), 吉原川流域=(13, 8.3), 久万川流域=(8, 32.9), 新川川流域=(8, 12.7), 舟入川流域=(8, 10.1), 江の口川流域=(8, 8.9), 国分川流域=(8, 24.2), 紅水川流域=(8, 5.2), 的瀨川流域=(12, 8.6)	
		指定河川洪水予報による基準	仁淀川[伊野]	
	強風	平均風速	陸上	12m/s
			海上	15m/s
	風雪	平均風速	陸上	12m/s 雪を伴う
			海上	15m/s 雪を伴う
	大雪	降雪の深さ	12時間降雪の深さ5cm	
	波浪	有義波高	3.0m	
	高潮	潮位	1.2m	
	雷	落雷等により被害が予想される場合		
	融雪			
	濃霧	視程	陸上	100m
			海上	500m
	乾燥	最小湿度40%で実効湿度60%		
なだれ	積雪の深さが50cm以上あり次のいずれか 1 降雪の深さ20cm以上 2 最高気温が2℃以上 3 かなりの降雨			
低温	最低気温-4℃以下*2			
霜	晩霜期 最低気温3℃以下			
着氷				
着雪	24時間降雪の深さ:20cm以上 気温:-2℃~2℃			
記録的短時間大雨情報	1時間雨量	120mm		

*1 (表面雨量指数, 流域雨量指数)の組み合わせによる基準値を表しています。

*2 気温は高知地方気象台の値。

<大雨, 洪水, 高潮警報・注意報基準表の見方>

大雨警報・注意報

- ※ 大雨警報については、表面雨量指数基準に到達することが予想される場合は「大雨警報(浸水害)」, 土壌雨量指数基準に到達すると予想される場合は「大雨警報(土砂災害)」, 両基準に到達すると予想される場合は「大雨警報(土砂災害, 浸水害)」として発表する。
- ※ 表面雨量指数は、短時間強雨による浸水害リスクの高まりを示す指標で、降った雨が地表面にたまっている量を示す指数。詳細は気象庁 HP の表面雨量指数の説明 (<https://www.jma.go.jp/jma/kishou/known/bosai/hyomenshisu.html>)を参照のこと。
- ※ 土壌雨量指数は、降雨による土砂災害リスクの高まりを示す指標で、土壌中に貯まっている雨水の量を示す指数。詳細は気象庁 HP の土壌雨量指数の説明 (<https://www.jma.go.jp/jma/kishou/known/bosai/dojoshisu.html>)を参照のこと。
- ※ 土壌雨量指数基準値は 1km 四方毎に設定しているが、土壌雨量指数基準欄には、高知市内における基準値の最低値を示している。1km 四方毎の基準値については、気象庁 HP 資料 (<https://www.jma.go.jp/jma/kishou/known/kijun/kochi.html>)を参照のこと。

洪水警報・注意報

- ※ 流域雨量指数は、河川の上流域に降った雨による、下流の対象地点の洪水害リスクの高まりを示す指標で、降った雨水が地表面や地中を通して時間をかけて河川に流れ出し、さらに河川に沿って流れ下る量を示す指数。詳細は気象庁 HP の流域雨量指数の説明 (<https://www.jma.go.jp/jma/kishou/known/bosai/ryuikishisu.html>)を参照のこと。
- ※ 国土交通省四国地方整備局高知河川国道事務所と気象庁高知地方気象台が共同で洪水予報を実施している指定河川(仁淀川, 物部川)では、流域雨量指数の基準を設定していない。

高潮警報・注意報

- ※ 潮位は一般に高さを示す「標高」で表す。「標高」の基準面として東京湾平均海面(TP)を用いる。
- ※ 危険潮位として各海岸施設(防潮堤, 護岸)の計画高潮位を設定。また、危険潮位から高知市の高潮警報基準を設定

表2 指定河川の洪水予報について

指定河川洪水予報とは河川の増水や氾濫などに対する水防活動のため、高知地方気象台と国土交通省高知河川国道事務所が共同して、あらかじめ指定した河川について、区間を決めて水位、又は流量を示して行う洪水の予報であり、いずれかから県へ洪水予報に係る連絡があった場合、ただちに当該河川の影響のある市町村へ県より通知があるもの。

指定河川洪水予報の標題には、氾濫注意情報、氾濫警戒情報、氾濫危険情報、氾濫発生情報の4つがあり、河川名を付して「〇〇川氾濫注意情報」「△△川氾濫警戒情報」のように発表される。洪水予報の表現等については別表（ア）のとおり、水位観測所は別表（イ）のとおりとする。

別表（ア） 洪水の危険のレベルに対応した表現等

洪水予報は市町村や住民が取るべき避難行動との関連が理解しやすいように、洪水予報の標題と水位の名称を洪水の危険に応じてレベル化している。危険レベル毎の標題とそれに対応する水位は以下のとおり。

また、洪水予報はこの標題と共に発表内容を要約した見出し文（40文字程度）が付随される。

洪水の危険のレベル	洪水予報の標題 [洪水予報の種類]	水位名称	市町村・住民に求める行動等
レベル5	氾濫発生情報 [洪水警報]	(氾濫発生)	逃げ遅れた住民の救助等。新たに氾濫が及ぶ区域の住民の避難誘導。
レベル4	氾濫危険情報 [洪水警報]	氾濫危険水位	住民の避難完了。
レベル3	氾濫警戒情報 [洪水警報]	避難判断水位	市町村は避難指示の発令を判断。住民は避難を判断。
レベル2	氾濫注意情報 [洪水注意報]	氾濫注意水位	市町村は高齢者等避難発令を検討。住民は、氾濫に関する情報に注意。 必要に応じ水防団出動。
レベル1	(発表はしない)	水防団待機水位	水防団待機。

別表（イ） 水位観測所一覧（高知県水防計画付属資料から抜粋）（単位：m）

※種別説明 テ：テレメーター 量：量水標 電：電話対応

整理No.	所轄区分	河川名 (水系名)	観測所名	所在地	種別	水防 団待 機水 位	はん 濫注 意水 位	避難判 断水位	はん濫 危険水 位	零点高 Elm
19	中央東 土木事 務所	国分川	三島	南国市三島	テ	2.20	2.70	3.30	3.70	10.73
28	高知土 木事 務所	久万川	愛宕	高知市和泉町	テ	2.90	3.40	3.60	4.00	-1.03
29		紅水川	福井扇橋	高知市福井扇町	テ				2.80	0.03
30		国分川	布師田	高知市布師田 七ツ城高知田	テ	4.00	5.30	6.10	6.70	-1.10
31		舟入川	鹿児	高知市大津乙	テ	2.10	2.60	3.50	4.20	-0.43
32		江ノ口川	塚ノ原	高知市長尾山	テ	1.50	2.00		2.00	4.52
33		下田川	五台山	高知市五台山 三ツ石	量	2.20	2.70			-0.08
34		下田川	タナスカ	高知市北タナス カ	電					0.00
35		鏡川	鏡川橋	高知市鴨部	テ	3.00	3.60		3.90	4.24
36		鏡川	築屋敷	高知市東石立町	テ	2.80	3.80	4.30	4.60	0.18
37		神田川	神田	高知市鴨部	テ	3.10	4.30	4.90	5.20	0.15
38		新川川	山根	高知市春野町 秋山字山根ノ北	テ				3.50	0.25
39	新川川	東諸木	高知市春野町 東諸木字南浦	テ				2.70	0.25	
76	鏡ダ ム管 理 事 務 所	鏡川	弘瀬	高知市土佐山 下弘瀬	テ					82.11
77		鏡川	宗安寺	高知市尾立	テ					12.64
78		吉原川	草の峰	高知市鏡草峰	テ					37.15
81	国土交 通省高 知河川 国道事 務所	物部川	深淵	香南市野市町 深淵	テ	2.80	3.40	3.80 (無 堤) 4.10 (有 堤)	4.25 (無堤) 4.55 (有 堤)	11.68
89		仁淀川	伊野	いの町渦ノ谷	テ	5.00	6.60	8.15	8.80	10.18
91		仁淀川	仁西	高知市春野町 仁西	テ					-0.72

表3 水防警報について

ア 国土交通大臣，高知県の行う水防警報の指定河川・海岸

■国土交通大臣が水防警報を行う河川とその区域

水系名	河川名	区	域
仁淀川	仁淀川	左岸 高知県吾川郡いの町加田字又四郎 2473 番の 1 地先 (いの町加田地先)	から海まで (河口)
		右岸 高知県高岡郡日高村下分字上ノ首 2653 番地先 (日高村下分地先)	
物部川	物部川	左岸 高知県香美市土佐山田町神母ノ木字川添 426 番の 2 地先	から海まで (河口)
		右岸 高知県香美市土佐山田町楠目字半坂 1742 番地先 (合同堰下流)	

注) () 内書は，警報の通知を行う場合の呼称である。

■国土交通大臣が水防警報を行う海岸とその区域

海岸名	区	域	延長 (km)
高知海岸	十市海岸 仁井田海岸 長浜海岸 戸原海岸 仁ノ海岸 新居海岸	高知県南国市字東井流 4785 番地の 1 地先から同県土佐市新居字池ノ浦 10 番地先まで (同県高知市仁井田字九窪 42 番地の 3 地先から同県同市浦戸字城山 830 番の 3 地先まで，同県同市春野町甲殿字塩濱 1423 番地の 2 地先から同県同市春野町仁ノ字小松崎 3868 番地の 1 地先まで及び同県同市春野町仁ノ字中州 3833 番地の 1 地先から土佐市新居字大東 31 番 2 地先までを除く。)	13.3

■知事が水防警報を行う河川とその区域

水系名	河川名	区	域
国分川	国分川 (幹川)	左岸 高知県香美市土佐山田町須江字神ノ坪から高知港まで 右岸 高知県香美市土佐山田町上改字東土居から高知港まで (上改田橋)	
鏡川	鏡川 (幹川)	左岸 高知県高知市尾立字村ノ上から高知港まで 右岸 高知県高知市宗安寺字寺中から高知港まで	

イ 水防警報の対象とする基準水位観測所及び諸元

■高知河川国道事務所

【河川】

河川名	基準水位 観測所	地先名	位置	水防団 待機水位	氾濫 注意水位	避難 判断水位	氾濫 危険水位
仁淀川	伊野	吾川郡 いの町谷	河口より 12.2km	5.00m	6.60m	8.15m	8.80m
物部川	深淵	香南市野 市町深淵	〃 3.6Km	2.80m	3.40m	有堤 4.10m 無堤 3.80m	有堤 4.55m 無堤 4.25m

【海岸】

海岸 名	基準波高 観測所	県名	地先名	位置
高知海岸	戸原	高知県	高知市春野町甲殿	沖合 2, 037m

■高知県

河川名	基準水位 観測所	地先名	位置	水防団 待機水位	氾濫 注意水位	避難 判断水位	氾濫 危険水位
国分川	布師田	高知市布師田 七ツ城高知田	河口より 5 km	4.00m	5.30m	6.10m	6.70m
鏡川	築屋敷	高知市 東石立	河口より 4 km	2.80m	3.80m	4.30m	4.60m

ウ 水防警報の種類・内容と発表基準

(ア) 種類と内容

【河川】

種類	内容
待機	水防団員の足留めを行うもの。
準備	水防資機材の整備点検，水門等の開閉の準備，水防団幹部の出動等に対するもの。
出動	水防団員の出動を通知するもの。
解除	水防活動の終了を通知するもの。
情報	出水状況・河川状況を適宜提供するもの。

【海岸】

種 類	内 容
待 機 ・ 準 備	水防団が出動できるように待機及び出動の準備がある旨を警告するもの。 水防に関する情報連絡・収集，水防資機材の整備・確保に努める。
出 動	水防団が出動する必要がある旨を警告するもの。
距離確保準備	水防団が越波から安全な距離を確保できる場所へ移動準備し，避難誘導・浸水対策等にあたる。
距 離 確 保	水防団が越波から安全な距離を確保できる場所で，避難誘導・浸水対策等にあたる。
距離確保解除	越波のおそれ無く，水防作業が必要な場所で浸水対策等にあたる。
解 除	水防作業の必要が無く，一連の水防警報を解除する旨を通告する。

(イ) 発表基準 【河川】

河川名	基準水位 観測所	待 機	準 備	出 動	情 報	解 除
仁淀川	伊 野	氾濫注意水位以上 に達すると思 われるとき	水位 5.0m に達し なお上昇のおそ れがあるとき	水位 6.6m に達し なお上昇のおそ れがあるとき	出水状況， 河川状況 等を適宜 提供する	水防作業 を必要と しなくな ったとき
物部川	深 淵	〃	〃 2.8 〃	〃 3.4 〃	〃	〃
国分川	布師田	氾濫注意水位 5.30m 以上に達 すると思われる とき (高知県水防 指令 1 号相当)	水防団待機水位 4.00m に達し，な お上昇のおそれ があるとき (高知県水防 指令 2 号相当)	氾濫注意水位 5.30m に達し，な お上昇のおそれ があるとき (高知県水防 指令 3 号相当)	出水状況， 河川状況 等を適宜 提供する	水防作業 を必要と しなくな ったとき
鏡 川	築屋敷	氾濫注意水位 3.80m 以上に達 すると思われる とき (高知県水防 指令 1 号相当)	水防団待機水位 2.80m に達し，な お上昇のおそれ があるとき (高知県水防 指令 2 号相当)	氾濫注意水位 3.80m に達し，な お上昇のおそれ があるとき (高知県水防 指令 3 号相当)	出水状況， 河川状況 等を適宜 提供する	水防作業 を必要と しなくな ったとき

【海岸】

海岸名	基準波高 観測所	区分	待機・準備	出 動	距離確保 準 備	距離確保	距離確保 解 除	解 除
高知 海岸	戸原	十 市 海 岸	有義波高が5.0mに達したとき。又は気象・波浪状況等により発令が必要とされるとき	有義波高が6.0mに達したとき。又は気象・波浪状況等により発令が必要と判断されるとき	有義波高が8.0mに達したとき。又は気象・波浪状況等により発令が必要と判断されるとき	有義波高が9.0mに達したとき。又は気象・波浪状況等により水防活動を実施する上で危険と判断されるとき	有義波高が9.0mを下回り、気象・波浪状況等により水防活動を実施する上で安全と判断されるとき	有義波高が5.0mを下回り、水防活動を必要とする状況が解消したと認められるとき
		仁 井 田 ・ 長 浜 ・ 戸 原 ・ 仁 ノ 海 岸	“4.5”	“6.0”	“7.5”	“8.5”	“8.5”	“4.5”
		新 居 海 岸	“6.0”	“7.0”	“9.0”	“10.0”	“10.0”	“6.0”

※「仁井田・長浜・戸原・仁ノ海岸」は、戸原5号突堤付近の浸食による越波の可能性があるため、当面は「有義波高5.5m」を出動基準として運用する。

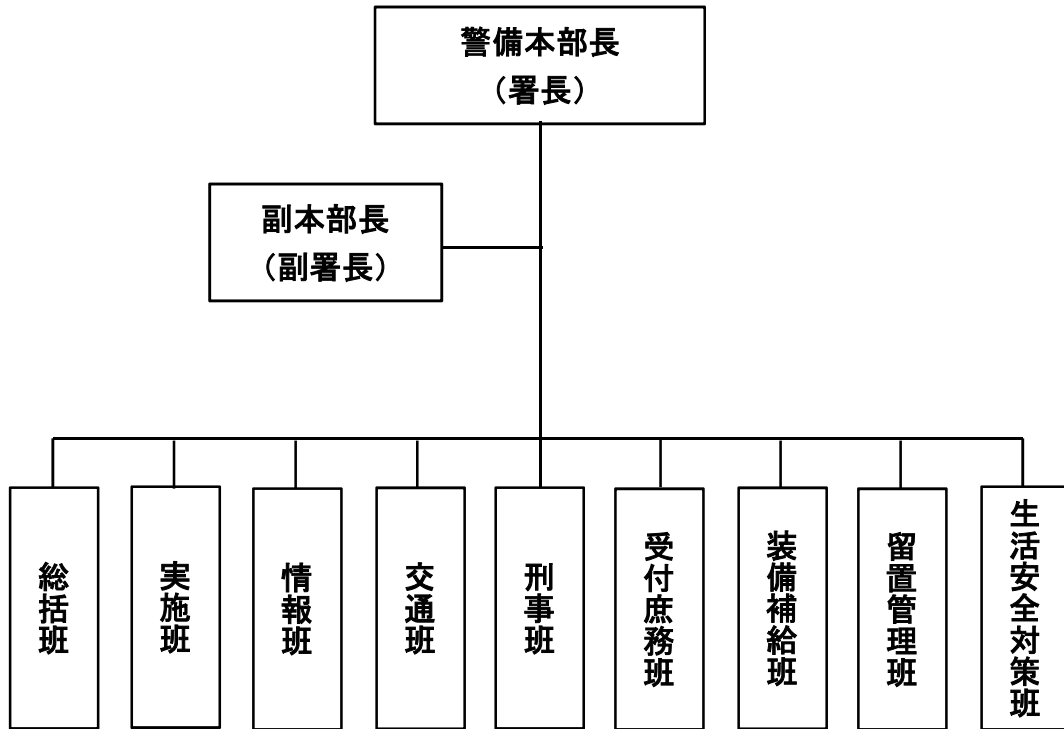
表4 土砂災害警戒情報について

名称	土砂災害警戒情報
内容	平成19年6月1日から運用されている。大雨警報（土砂災害）の発表後、命に危険を及ぼす土砂災害がいつ発生してもおかしくない状況となったときに、市町村長が防災活動や住民等への避難指示の発令、ならびに住民の自主避難の判断を支援すること等を目的として、高知県と高知地方気象台が共同して市町村単位で発表する情報をいう。土砂災害警戒情報は、高知県危機管理部から該当市町村に伝達される。

表5 県への報告区分

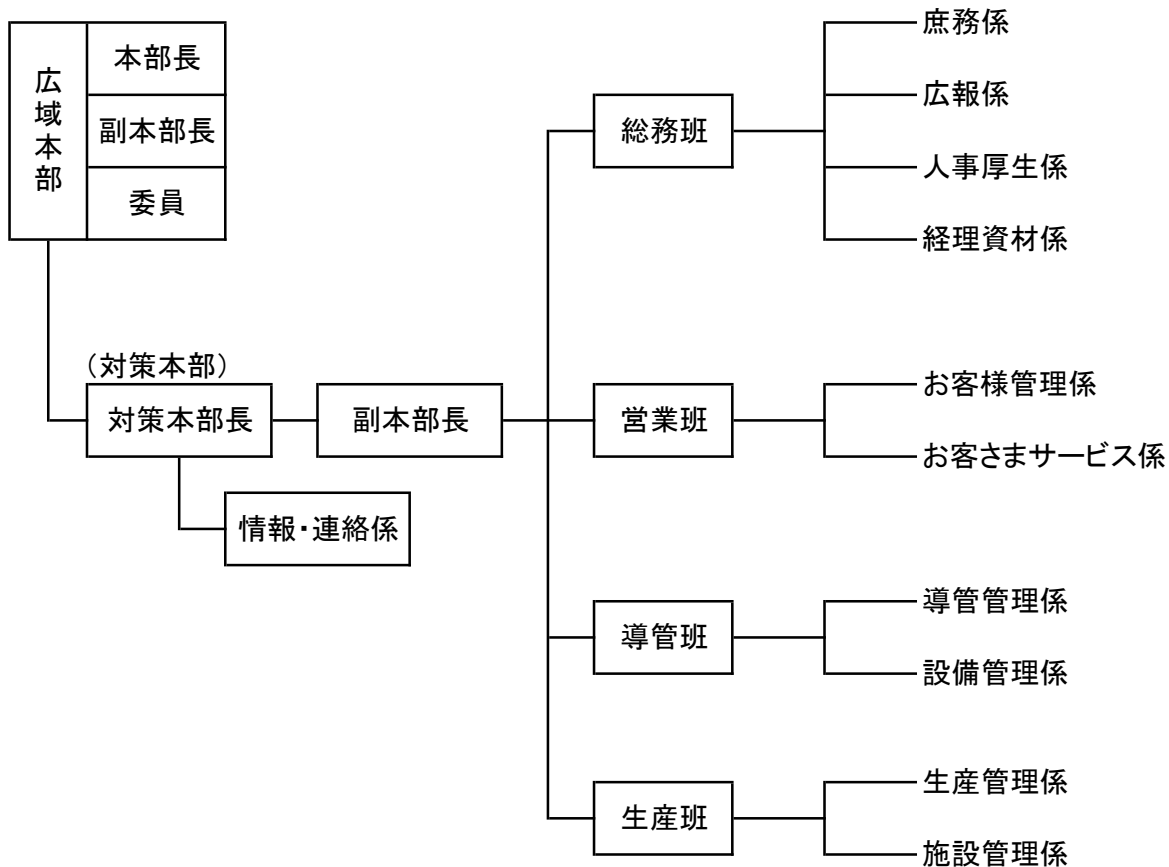
情報種別	市の担当	県への報告系統	
		経由	報告先
火災・災害等即報	市災対本部	—	県災対本部
地方税減免状況	財務部	—	市町村振興課
人的・住家・非住家被害状況	市災対本部	—	危機管理・防災課
農地被害状況	農林水産部	農業振興センター	農業基盤課
農業施設被害状況	農林水産部		農業基盤課
農産物被害状況	農林水産部		環境農業推進課
文教施設被害状況	教育委員会	教育事務所	教育委員会教育政策課
道路橋りょう施設被害状況	都市建設部	土木事務所	防災砂防課、港湾・海岸課
河川海岸被害状況	都市建設部		漁港魚場課、治山林道課
その他公共土木施設	各部局		危機管理・防災課
清掃施設被害状況	環境部	—	環境対策課
林業施設被害状況	農林水産部	林業事業所	治山林道課
林産被害状況	農林水産部		林道環境政策課
上水道施設被害	上下水道局	—	薬務衛生課
下水道施設被害	上下水道局	—	公園下水道課
罹災世帯・罹災者	財務部、健康福祉部	—	危機管理・防災課
火災・災害等即報	消防局	—	消防政策課
水産被害状況	農林水産部	漁業指導所	漁業振興課
漁港施設被害状況	農林水産部		漁港漁場課
畜産被害状況	農林水産部	家畜保健衛生所	畜産振興課
商工被害状況	商工観光部	—	商工政策課
災害対策本部の設置	市災対本部	—	危機管理・防災課
災害救助法の適用	健康福祉部	—	地域福祉政策課
消防職・団員出動延人数	消防局	—	消防政策課
社会福祉施設等の被害状況	健康福祉部	—	各事業所管課

署災害警備本部体制



四国ガス株式会社

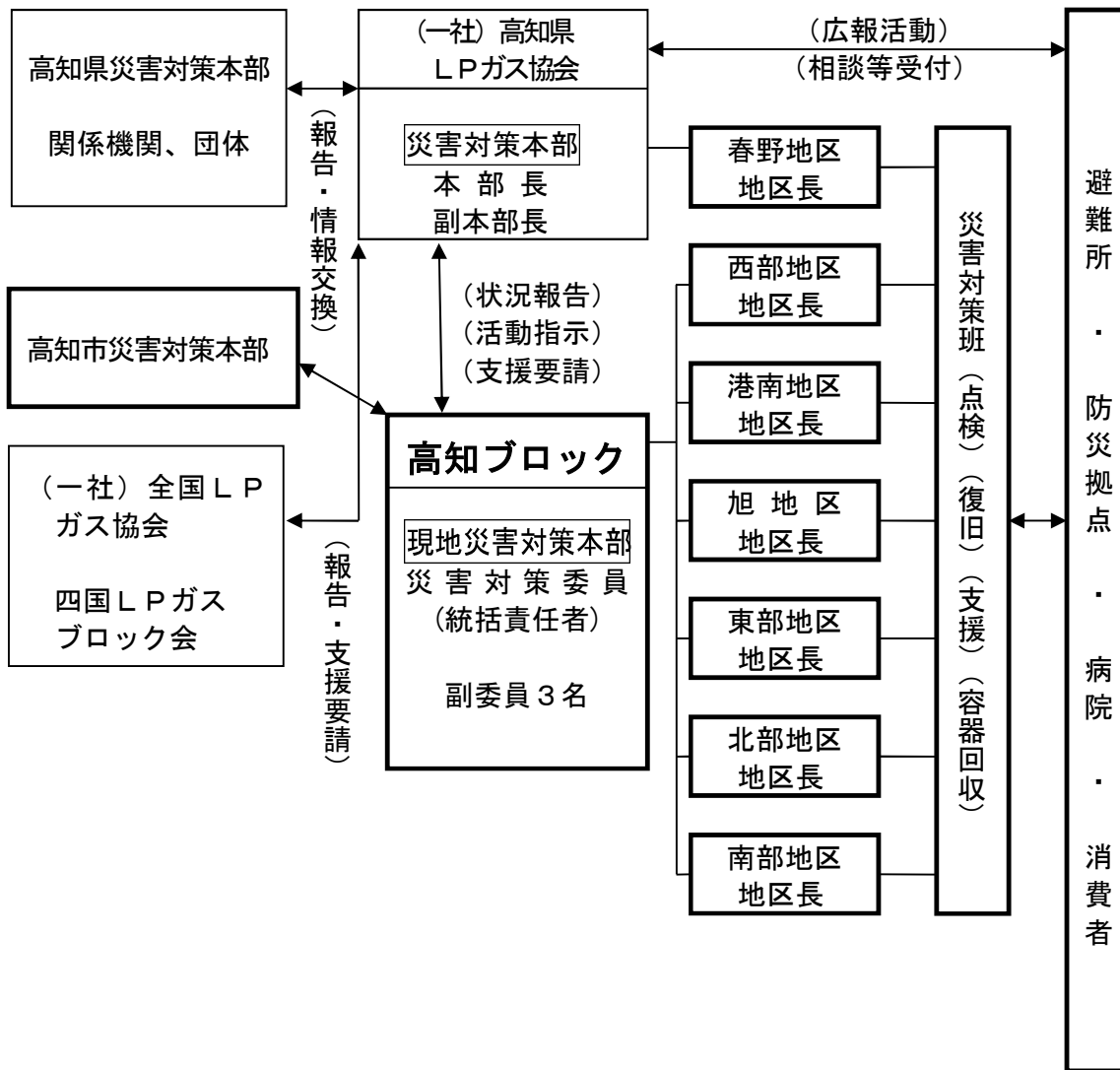
非常災害対策体制



四国ガス株式会社高知支店

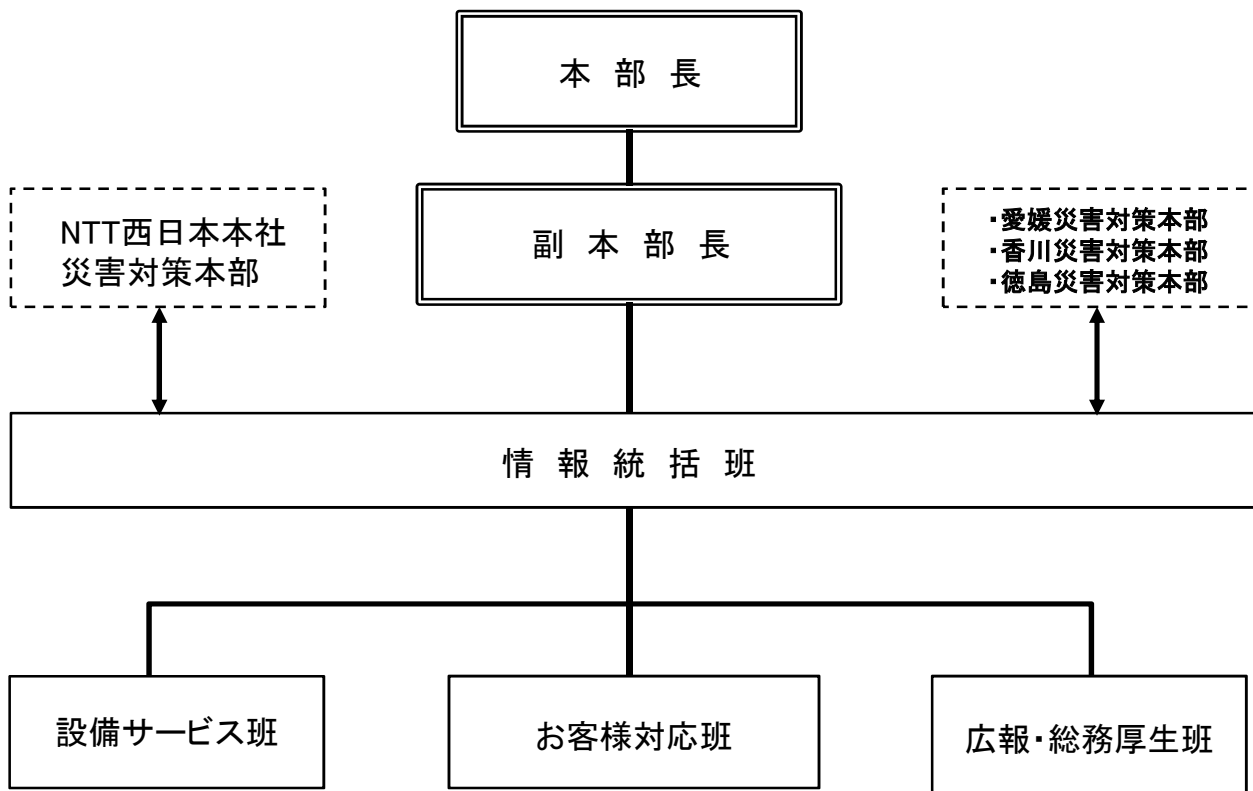
高知市鴨部1丁目20番24号
 電話 802-5005
 災害時優先電話
 850-7811
 850-7812

一般社団法人高知県LPガス協会高知ブロック 防災体制



一般社団法人高知県LPガス協会

事務局 高知市大原町 80-2
 電話 088-805-1622
 FAX 088-831-0404



水防工法一覧表

現象	工法	工法の概略説明	主に使用される箇所河川	主要材料	適用
越水	積み土のう工	堤防天ばに土のうを何段かに積み重ねる。	一般河川	土のう、杭又は竹	
	せき板工（その１）	堤防天ばに杭を打ち、せき板を当てる。	都市周辺河川	杭、板、釘	
	〃（その２）	同上	同上（木材の得にくいところ）	鉄パイプ、鉄板、防水シート	
	じゃかご積み土	堤防天ばに土のうの代わりにじゃかごを積む。	急流河川	じゃかご、詰石、防水シート	
	連結水のう	堤防天ばに土のうの代わりにビニロン帆布連結水のう（水マット）を置く。	都市周辺河川（土砂、土のう、杭、板の入手困難なところ）	帆布製水のう、鉄パイプ、ポンプ	
	裏むしろ（シート）張り工	堤防裏のり面をむしろ（シート）で被覆する。	あまり高くない堤体の固い箇所	むしろ、竹、かご、土のう、シート	応急越流堤工
漏水	川表	詰め土のう工	川表の漏水口に土のうを詰める。	構造物のあるところ、水深のあまり深くないところ	土のう、縄、むしろ、杭、竹
		むしろ張り工	川表の漏水面にむしろを張る。	水深のあまり深くないところ	竹、縄、土のう、むしろ
		継ぎむしろ張り工	川表の漏水面にむしろを張る。	漏水面の広いところ、水深の浅いところ	むしろ、縄、竹、杭、土のう
		たたみ（シート）張り工	川表の漏水面にたたみ（シート）を張る。	水深のあまり深くないところ	古たたみ、杭、土のう、縄、シート
	川裏	かま段工	裏小段、裏のり平地に円形に詰め土のうする。	一般河川	土のう、むしろ、杭又は竹、樋

現象		工法	工法の概略説明	主に使用される箇所河川	主要材料	適用
漏水	川	水マット式かま段工	裏小段，裏のり先平地にビニロン帆布製中空円形水のうを積み上げる。	同上（土砂，土のうの入手困難なところ）	帆布製，中空水のう，鉄パイプ，樋，ポンプ	
		鉄板式かま段工	裏小段，裏のり先平地に鉄板を円筒形に組み立てる。	一般河川	鉄板，土のう，樋，杭又は鉄パイプ	
		月の輪工	裏小段，裏のり先にかかるように，欠円形に積み土のうする。	同上	土のう，むしろ，杭又は竹，樋	
	裏	水マット月の輪工	裏小段，裏のり先にかかるように，ビニロン帆布製水のうを組み立てる。	同上	帆布製水のう，杭，土のう，樋	
		導水むしろ張り工	裏のり，犬走りにむしろをならべる。	同上（漏水量の少ないところ）	むしろ，丸太又は竹	
		たる伏せ工	裏小段，裏のり先平地に底抜きたる又はおけを置く。	一般河川	たる又はおけ，むしろ又はシート，土のう	
洗掘	むしろ張り工，継ぎむしろ張り工，たたみ（シート）張り工	漏水対策と同じ。	比較的緩流河川	漏水対策と同じ		
	木流し工	樹木に重り土のうをつけて流し被覆する。（竹を流すこともある。）	急流河川	立木，土のう，縄，鉄線，杭		
	立てかご工	表のり面にじゃかごを立てて被覆する。	砂利質堤防，急流河川	じゃかご，詰石，杭，鉄線		

現象	工法	工法の概略説明	主に使用される箇所河川	主要材料	適用	
洗掘	すて土のう工	土のうを表のり面決壊箇所に投入する。	比較的急流河川	土のう, 竹		
	すて石工	大きな石又は石のうなどを投入する。	急流河川	石, 石のう		
	竹網流し工	竹を格子形に結束し土のうをつけ, のり面を被覆する。	緩流河川	杭, 竹, 縄, 土のう		
決壊	わく入れ工	深掘れ箇所に川倉, 牛枠, 追牛, 鳥脚, 猪の子等を投入する。	急流河川, かなり河幅の広い河川	枠工材		
	築きまわし工	堤防の表が決壊したとき, 断面の不足を裏のりで補うために杭を打ち中詰の土のうを入れる。	凸側堤防, 他の工法と併用	杭丸太, 鉄線, 土のう	表のり崩れの断面補充に用いる。	
	びょうぶ返し工	竹を骨格とし, かや, よしでびょうぶを作り, のり面にたおし被覆する。	比較的溪流河川	杭, 竹, かや, よし, 縄, 土のう		
き裂	天端 川裏法面	折り返し工	天ばのき裂をはさんで両肩附近に竹をさし折り曲げて連結する。	粘土質堤防	竹, 土のう, 縄	
		杭打ち継ぎ工	天ばのき裂を竹の代わりに杭を用い鉄線でつなぐ。	砂質堤防	杭, 鉄線	
		控え取り工	き裂が天ばから裏のりにかかるもので折り返し工と同様に行なう。	粘土質堤防	竹, 土のう, 縄	

現象		工法	工法の概略説明	主に使用される箇所河川	主要材料	適用
き裂	天端	継ぎ縫い工	同上現象のとき、杭をき裂の両端に打ち竹で連結し土のうでおさえる。	砂質堤防	杭、竹、鉄線、土のう	
	川裏法面	ネット張り き裂防止工法	同上の現象で竹のかわりに金網を用いる。	同上	杭、金網、土のう	
崩壊	川裏	五徳縫い工 (その1)	裏のり面のき裂を竹で縫い崩壊を防ぐ。	粘土質堤防	竹、縄、土のう	
		" (その2)	裏のり面のき裂をはさんで杭を打ちロープで引き寄せる。	同上	杭、ロープ、土のう	
		竹刺し工	裏のり面のき裂が浅いとき、のり面が滑らないように竹を深く刺す。	同上	竹、土のう	
		力杭打ち工	裏のり面附近に大きな杭をならべる。	粘土質堤防の滑り面に沿い滑動する箇所	杭又は竹	
		かご止め工	裏のりにひし形になるよう杭を打ち、竹又は鉄線で縫う。	砂質堤防	杭、竹、鉄線、土のう	
		立てかご工	裏のり面にじゃかごを立て被覆する。	砂利質堤防 急流河川	じゃかご、詰石、杭	川表にも用いる。
		杭打ち積み土のう工	裏のり面に杭を打ちならべ中詰めに土のうを入れる。	砂質堤防	杭、竹、鉄線、土のう	
		土のう羽口工	裏のり面に土のうを小口に張り上げる。	一般堤防	土のう、竹又は杭	
		つなぎ杭打ち工	裏のり面に杭を打ちならべ連結して中詰めに土のうを入れる。	同上	杭、土のう、鉄線	
		さくかき詰め土のう工	杭を数列のりの上下に打ちならべこれを連結して中詰め土のうを入れる。	同上	杭、丸太、鉄線、土のう	

10 關 連 規 定 等

地区防災計画一覧

No.	地区名	計画名	計画の概要	策定年度	備考
1	下知地区	下知地区防災計画	<ul style="list-style-type: none"> ・下知地区防災計画共通編 ・事前復興計画編 ・個別計画編 ・資料編 	平成 29 年度 令和 4 年度 改訂	計画書は別冊
2	久重地区	久重地区防災計画	<ul style="list-style-type: none"> ・久重地域の概要 ・久重地域の魅力と課題 ・事前対策 ・災害発生後の対応 	令和 4 年度	計画書は別冊
3	潮江南地区	潮江南地区防災計画	<ul style="list-style-type: none"> ・潮江南地区における災害に向けた備えと対策 ・災害時の対応と避難所運営に関する潮江南地区の取り組み ・復興に向けた取り組み ・潮江南地区における課題と取り組み 	令和 4 年度	計画書は別冊

防災関係計画及びマニュアル等一覧

No.	計画、マニュアル名	策定年度	内容	担当部局
1	災害時初動活動マニュアル	平成13年度	災害の発生が予測される場合、又は災害が発生した場合に、できるだけ早く初動配備を行い迅速な対応がとれるように市職員が行うべき活動をまとめたもの。	防災対策部
2	排出油防除活動マニュアル	平成18年度	高知県排出油防除協議会会則第3条に基づき策定するもので、高知県沿岸部の活動海域において、大量の油が排出した場合の防除及び他の地区協議会の活動海域等で、大量の油が排出した場合の応援活動並びに隣接する他の排出油協議会からの資機材の動員要請等の相互協力を迅速かつ的確なものとし、もって排出油による被害を最小にするとともに、防除協議会の防除活動能力の増強を図るもの。	高知県排出油防除協議会 消防局
3	新型インフルエンザ対策高知市業務継続計画	平成21年度	新型インフルエンザの発生時において、市民生活への影響を最小限に抑えるために、基礎的な行政として確保しなければならない業務や対策をまとめたもの。	防災対策部
4	高知市危機管理指針	平成21年度	この指針は、本市が実施する危機管理に関する基本事項を定めることにより、本市及び関係機関等そして市民とが連携を図り、総合的、計画的かつ効果的に対処し、市民の生命、身体及び財産の安全を確保することを目的としている。	防災対策部
5	高知市緊急事態等対処計画	平成21年度	高知市緊急事態等対処計画(以下「対処計画」という)は、高知市危機管理指針に基づき、緊急事態等に対する対処の基本的な考え方を定め、市民や本市域に被害が及ぶおそれのある様々な危機事象の発生及び発生すると予想される事態に対し、速やかに対応を図ることにより、危機事象を未然に防止し、また、発生した場合に被害を最小限に食い止めることを目的とする。	防災対策部
6	高知市津波避難計画	平成22年度	南海トラフ地震による津波の発生から終息までの間、住民の安全を確保するために必要となる行動に関する基本的な方針を定めたもの。	防災対策部
7	高知市避難所開設・運営マニュアル	平成22年度	東日本大震災における避難事例を踏まえ、特に大規模災害時における避難所の開設・管理・運営を行う上での必要事項や注意点等について、まとめたもの。	健康福祉部
8	高知市災害時における要配慮者対応マニュアル	平成24年度	災害時要配慮者と考えられる方に対する支援について地域住民への啓発、災害時要配慮者自身の備え、自主防災組織等との連携体制の確立、要配慮者情報の把握と共有、情報伝達経路や収容避難所での支援体制、福祉避難所等について記載したもの。	健康福祉部
9	高知市災害時医療救護計画	平成24年度	高知県災害時医療救護計画と連動。地震に備え、市民の生命と健康を守るための医療救護体制及び活動内容を明らかにするもの。発災直後の急性期から、通常の医療提供体制に戻るまでの計画を、関係する機関団体との連携のもとで、拠点病院及び救護病院を中心とした医療救護活動の展開を核として示している。 また、局地災害(風水害、土砂災害、大規模な事故、CBRNE災害など)でも、医療救護内容や体制は、地震を想定した体制と基本的に同じため、本計画で対応する。	健康福祉部
10	高知市教育委員会南海地震対策マニュアル(地震・津波編)	平成24年度	東日本大震災を受け、南海トラフ巨大地震への備えとして高知市立学校・園における危機管理能力・地震・津波防災能力の向上を図るため、学校独自の地震・津波防災マニュアル策定の手引きを提供するもの。	教育委員会
11	高知市南海地震対策中長期計画	平成24年度	中央防災会議において平成17年3月に策定された「地震防災戦略」を踏まえ、国・県の目標等との整合性を図りながら、本市の定める南海地震に対する「地域目標」を設定するとともに、その目標達成に向けたこれからの各施策の中・長期の方向性を示すもの。	防災対策部
12	高知市備蓄計画	平成25年度	市民が3日分以上の食料や飲料水等を備蓄しておくこと、流通備蓄や救援物資等も考慮しながら、まずはL1地震を想定した食料等を備蓄し、市民・企業・行政が一体となって、段階的に災害に備える体制を構築していくことを目標としたもの。令和2年度に第2期計画、令和4年度に第3期計画を策定し、第3期計画から、備蓄目標量の基準となる被害想定を、L1地震からL2地震へ引き上げた。	防災対策部
13	遺体安置所等運用管理マニュアル	平成25年度	災害により死者が多数発生した場合に、関係機関と連携した遺体の収容、安置所の開設等必要な応急対策を実施するもの。	市民協働部
14	高知市上下水道局災害時活動マニュアル	平成25年度	地震や寒波、風水害などにより災害が発生する恐れがある場合や、実際に災害が発生した場合において、職員がとるべき初動体制の確立から応急活動までの流れや、応急給水、緊急放流及び応急復旧に伴う緊急措置を円滑に実施するために必要な応急活動を具体的に示し、全職員による統一した組織的活動の実施により、災害時における命の水の確保、トイレなど下水機能の確保、汚水溢水の防止、浸水の防除、及び上下水道施設、下水道施設の早期復旧を目的とする。	上下水道局

No.	計画、マニュアル名	策定年度	内容	担当部局
15	高知市保健所災害時公衆衛生活動マニュアル	平成26年度	南海トラフ巨大地震や局地災害(風水害、土砂災害、大規模な事故等)等大規模災害発生時の初動体制を確立するとともに、災害が長期化した場合における継続した公衆衛生活動を実施、高知市災害時医療救護計画に基づく保健医療調整本部業務と保健所業務を行うために作成したものの。	健康福祉部
16	高知市強靱化計画	平成27年度	国土強靱化基本法第13条に基づき、「強靱な高知市」の構築に向けた国土強靱化に関する施策を計画的に推進するとともに、国の計画と同様、おおむね5年ごとの見直しを行うこととしており、第1期計画は平成27年度から令和元年度まで、第2期計画は令和2年度から令和6年度までの5か年計画である。	防災対策部
17	避難情報の判断・伝達マニュアル	平成27年度	避難情報発令の判断基準及び発令対象地区の整理を行うとともに、伝達手段について取りまとめたもの。	防災対策部
18	高知市南海トラフ地震対策業務継続計画	平成28年度	南海トラフ地震発生後において実施すべき応急対策業務及び優先する通常業務(以下、「非常時優先業務」という)を特定するとともに、非常時優先業務の継続に必要な資源(職員、庁舎、資機材等)の確保・配分や、そのための手続きの簡素化、指揮命令系統の明確化等について必要な措置を講ずることにより、そのような状況下でも適切な業務執行を行うことを目的としたもの。	防災対策部
19	高知市福祉避難所設置運営指針(社会福祉施設等)	平成28年度	高知市内に一定規模以上の災害が発生し、避難生活を余儀なくされた場合、要配慮者が支障なく避難生活を送るとともに、できる限り早期によりよい環境に移るよう支援することを目的として設置する福祉避難所の設置運営に当たり必要となる事項をまとめたもの。	健康福祉部
20	高知市福祉避難所運営マニュアル(市所管施設)	平成28年度	高知市内に一定規模以上の災害が発生し、避難生活を余儀なくされた場合、要配慮者が支障なく避難生活を送るとともに、できる限り早期によりよい環境に移るよう支援することを目的として設置する福祉避難所の設置運営に当たり必要となる事項をまとめたもの。	健康福祉部
21	高知市応急期機能配置計画	平成29年度	応急救助機関やライフライン事業者の活動拠点、避難所、福祉避難所、応急仮設住宅用地、仮埋葬地、災害廃棄物仮置場等の各機能の配置計画。	防災対策部
22	高知市住家及び非住家被害認定マニュアル	平成29年度	災害後に災害救助法の適用や被災者への支援策決定のために必要となる被害認定調査の調査体制や調査票様式等を整理し、専門的な知識及び経験のない職員においても被害認定調査に従事できる様にマニュアルを作成したものの。過去の大災害においては、住家等の被害認定の遅れによって罹災証明書の発行が遅れ被災者の生活再建に混乱を生じた事例があり、本市における住家等の被害認定ができる体制を整えるためのものである。	財務部
23	高知市物資配送計画基本方針 高知市物資配送マニュアル	平成30年度 令和元年度	災害発生時の備蓄物資や国・県等からの支援物資を円滑に受け入れ、避難所に速やかに配送するための体制や手順等を示したものの。	防災対策部
24	高知市救助救出計画基本方針 高知市救助救出計画	平成30年度 令和元年度	長期浸水域で取り残される多数の市民等を発災後10日間以内に浸水域外に救助救出するために、計画対象エリア、救助救出方法等を定めたもの。	防災対策部
25	高知市災害廃棄物処理計画Ver.2	令和2年度	被災時における災害廃棄物の処理を迅速かつ適正かつ効率的に行うことにより、市民の生活基盤の早期回復と生活環境の改善に資するもの。	環境部
26	高知市災害時栄養・食生活支援活動マニュアル	令和2年度	大規模災害時の避難生活において、被災者の健康を保持することを目的に、災害時の栄養・食生活支援活動についてまとめたもの。	健康福祉部
27	高知市緊急消防援助隊受援計画	令和3年度	高知市において発生した大規模又は特殊な災害の防御のため、消防法組織法第44条の規定に基づく緊急消防援助隊の応援を受ける場合における受援活動を適切に行うために必要な事項を定めるものとする。	消防局
28	高知市消防長期浸水行動計画	令和3年度	「高知市救助救出計画」に基づき、高知市消防局及び消防団が救命を除く長期浸水エリア内の自力避難が困難な者の救助救出を実施する際に必要なポートの運用及び具体的な救出活動について必要な事項を定めたもの。	消防局
29	高知市消防局大規模自然災害対策基本計画	令和3年度 (地震・津波編) 令和4年度 (風水害編)	高知市地域防災計画に基づき高知市消防局の行う風水害等や地震・津波災害に対する事前対策及び災害応急対策等について基本的事項を定め、安全で迅速な消防活動に万全を期するもの。	消防局
30	高知市消防局津波火災対策基本計画 高知市消防局津波火災対策実施計画 高知市消防局津波火災警防計画	令和元年度 令和2年度 令和5年度	南海トラフ地震等の津波により発生する可能性のある津波火災に対し、被害を最小限に留めるために、基本的事項、必要な各種事業、具体的な手法、消火戦術等を示したものの。	消防局
31	高知市受援計画	令和4年度	南海トラフ地震等の大規模災害発生時には、市内の基本的な被害に加え、職員も被災するため人的資源が不足し、行政機能の低下が想定される。可能なかぎり早期に市役所機能を回復させるための「高知市南海トラフ地震対策業務継続計画」を補完し、国・県・地市町村等からの外部支援の受け入れや適切な配分など、受援に係る総合調整を早期かつ円滑に行うもの。	防災対策部

○高知市防災会議条例

(昭和 38 年 1 月 8 日条例第 3 号)

改正 平成 7 年 4 月 1 日条例第 6 号
平成 18 年 4 月 1 日条例第 10 号
平成 25 年 1 月 1 日条例第 37 号

平成 12 年 4 月 1 日条例第 2 号
平成 24 年 4 月 1 日条例第 53 号

(目的)

第 1 条 この条例は、災害対策基本法(昭和 36 年法律第 223 号。以下「法」という。)第 16 条第 6 項の規定に基づき、高知市防災会議(以下「防災会議」という。)の所掌事務及び組織を定めることを目的とする。

(所掌事務)

第 2 条 防災会議は、次に掲げる事務をつかさどる。

- (1) 高知市(以下「市」という。)の地域防災計画を作成し、及びその実施を推進すること。
- (2) 市長の諮問に応じて市の地域に係る防災に関する重要事項を審議すること。
- (3) 前号に規定する重要事項に関し、市長に意見を述べること。
- (4) 前 3 号に掲げるもののほか、法律又はこれに基づく政令によりその権限に属する事務

(会長及び委員)

第 3 条 防災会議は、会長及び委員をもつて組織する。

- 2 会長は、市長をもつて充てる。
- 3 会長は、会務を総理し、防災会議を代表する。
- 4 会長に事故があるときは、あらかじめその指名する委員がその職務を代理する。
- 5 委員は、次に掲げる者をもつて充てる。
 - (1) 法第 2 条第 4 号に規定する指定地方行政機関(以下「指定地方行政機関」という。)の職員のうちから市長が委嘱する者
 - (2) 高知県の職員のうちから市長が委嘱する者
 - (3) 高知県警察の警察官のうちから市長が委嘱する者
 - (4) 市の職員のうちから市長が委嘱又は任命する者
 - (5) 教育長
 - (6) 消防長及び消防団長
 - (7) 法第 2 条第 5 号に規定する指定公共機関及び同条第 6 号に規定する指定地方公共機関(以下「指定公共機関等」という。)の職員のうちから市長が委嘱する者
 - (8) 自主防災組織を構成する者又は学識経験のある者のうちから市長が委嘱する者
 - (9) 前各号に掲げる者のほか、防災上市長が特に必要と認め委嘱又は任命する者
- 6 委員の定数は、60 人以内とする。
- 7 委員の任期は、2 年とする。ただし、補欠の委員の任期は、その前任者の残任期間とする。
- 8 委員は、再任されることができる。
- 9 第 7 項の規定にかかわらず、第 5 項の委員は、同項各号に規定する職を退いたときは、当該委員の職を失うものとする。

(専門委員)

第 4 条 防災会議に、専門の事項を調査させるため、専門委員を置くことができる。

2 専門委員は、関係する指定地方行政機関の職員、高知県の職員、市の職員、関係する指定公共機関等の職員及び学識経験のある者のうちから市長が委嘱又は任命する。

3 専門委員は、当該専門の事項に関する調査が終了したときは、解任されるものとする。

(部会)

第5条 防災会議は、その定めるところにより、部会を置くことができる。

2 部会に属すべき委員及び専門委員は、会長が指名する。

3 部会に部会長を置き、会長の指名する委員がこれに当たる。

4 部会長は、部会の事務を掌理する。

5 部会長に事故があるときは、部会に属する委員のうちから部会長があらかじめ指名する者がその職務を代理する。

(幹事)

第6条 防災会議に、その所掌事務について委員及び専門委員を補佐するため、幹事を置く。

2 幹事は、委員の属する機関の職員のうちから、市長が委嘱又は任命する。

(雑則)

第7条 この条例に定めるもののほか、防災会議の議事その他防災会議の運営に関し必要な事項は、会長が防災会議に諮つて定める。

附 則

この条例は、公布の日から施行する。

附 則(平成7年4月1日条例第6号)

この条例は、公布の日から施行する。

附 則(平成12年4月1日条例第2号)抄

(施行期日等)

1 この条例は公布の日から施行する。

附 則(平成18年4月1日条例第10号)

(施行期日)

1 この条例は、公布の日から施行する。

(経過措置)

2 この条例の施行の際現にこの条例による改正前の高知市防災会議条例第3条第5項の規定により任命又は指名されている委員は、この条例による改正後の高知市防災会議条例第3条第5項の規定により委嘱又は任命された委員とみなす。

附 則(24年4月1日条例第53号)

この条例は、平成24年7月1日から施行する。

附 則(平成25年1月1日条例第37号)

(施行期日)

この条例は、公布の日から施行する。

○高知市防災会議運営規則

(昭和 38 年 9 月 15 日規則第 66 号)

改正 平成 19 年 4 月 1 日規則第 47 号 平成 20 年 4 月 1 日規則第 79 号
平成 24 年 4 月 1 日規則第 58 号

(趣旨)

第 1 条 この規則は、高知市防災会議条例（昭和 38 年条例第 3 号。以下「条例」という。）第 7 条の規定に基づき、高知市防災会議（以下「防災会議」という。）の運営に関し必要な事項を定めるものとする。

(会議の招集)

第 2 条 防災会議の会議（以下「会議」という。）は、会長が招集し、会長が議長となる。

2 防災会議の委員（以下「委員」という。）は、会議に出席することができない理由のある場合においては、会議の開会までにその旨を会長へ連絡するものとする。

3 委員は、必要があると認めるときは、会長に対して会議の招集を求めることができる。

(会議の議事等)

第 3 条 防災会議は、委員の半数以上の出席がなければ、会議を開き、及び議決することができない。

2 防災会議の議事は、出席した委員の過半数をもって決し、可否同数のときは、議長の決するところによる。

3 防災会議において必要と認めるときは、専門委員又は幹事の会議への出席を求め、その説明及び意見を聴くことができる。

(応急の措置)

第 4 条 会長は、次の各号のいずれかに該当するときは、次条に規定する事項について、適宜の方法により当該事項に係る委員の意見を聴いた上で決定することができる

(1) 緊急を要する事態が発生し、会議を開くいとまがないとき。

(2) 決定を要する事項が一部の機関にのみ関係するもので、早急な措置を要するとき。

(3) 前 2 号に掲げるもののほか、決定を要する事項が軽易なもので、早急な措置を要するとき。

2 会長は、前項の規定による決定をしたときは、次の会議においてその旨を報告しなければならない。

(会長が決定できる事項)

第 5 条 前条第 1 項の規定に基づき会長が決定できる事項は、次に掲げるものとする。

(1) 災害に関する情報を収集すること。

(2) 災害が発生した場合において、緊急措置に関する計画を作成し、及び実施すること。

(3) 関係機関の長に対し、資料又は情報の提供、意見の表明その他必要な協力を求めること。

(4) 高知市災害対策本部の設置について、市長に意見を具申すること。

(5) その他緊急事態の発生により、早急な決定を要する事項

(委員の代理)

第6条 委員は、会議に出席できないときは、自己の属する機関の職員のうちから代理人を選任し、会議に出席させることができる。

2 委員は、会議を欠席しようとするときは、会議に付議される事項について、書面により意見を提出することができる。

(幹事会)

第7条 防災会議に、条例第6条第1項の幹事をもつて構成する幹事会を置く。

2 幹事会に幹事長を置き、防災政策課長をもつて充てる。

3 幹事長は、幹事会の事務を掌理する。

4 第2条及び第3条の規定は、幹事会に準用する。

(議事録)

第8条 会議を開いたときは、会長は、幹事長をして会議録を調製させるものとする。

2 前項の会議録には、議長が会議において、その都度定める委員2人が署名するものとする。

3 第1項の会議録には、次に掲げる事項を記載しなければならない。

(1) 開催の日時及び場所

(2) 出席委員の氏名

(3) 会議の経過の概要

(4) 議案別の議事の概要

(異動等の報告)

第9条 委員及び幹事(条例第3条第5項第4号から第6号までに掲げる委員及び当該委員の属する機関のうちから委嘱又は任命された幹事を除く。以下「委員等」という。)の属する機関の代表者は、委員等の異動等により後任の委員等の委嘱が必要な場合は、候補者を選任し、その役職、氏名、異動日等を会長に報告しなければならない。

(提案)

第10条 防災会議に提案しようとする事項があるときは、特別の場合を除き、幹事会を経て会議に提案するものとする。

附 則

この規則は、公布の日から施行する。

附 則(平成19年4月1日規則第47号)

この規則は、公布の日から施行し、改正後の第1条の規定は、平成18年4月1日から適用する。

附 則(平成20年4月1日規則第79号)

この規則は、公布の日から施行する。

附 則(平成24年4月1日規則第58号)

この規則は、公布の日から施行する。

高知市防災会議委員一覧

1 会長 桑名 龍吾

2 委員

機 関 名	委員職名	幹事職名
四国地方整備局 高知河川国道事務所	所長	工事品質管理官
四国地方整備局 土佐国道事務所	所長	副所長
四国地方整備局 高知港湾・空港整備事務所	所長	沿岸防災対策官
高知地方気象台	台長	防災管理官
高知海上保安部	高知海上保安部長	警備救難課長
日本赤十字社 高知県支部	事務局長	事業推進課長
日本放送協会 高知放送局	局長	コンテンツセンター長
西日本高速道路(株) 四国支社	所長	統括課長
四国旅客鉄道(株)	駅長	管理総括助役
西日本電信電話(株) 高知支店	設備部長	室長
日本郵便(株)	総務部長	総務部課長
四国電力送配電(株) 高知支社	支社長	総務部長
(株)高知放送	代表取締役社長	報道制作局専任局長
(株)テレビ高知	代表取締役社長	報道制作部長
四国ガス(株)高知支店	執行役員支店長	供給設備グループマネージャー
(一社)高知県LPガス協会	高知ブロック災害対策委員	高知ブロック災害対策副委員
(一社)高知県バス協会	会長	専務理事
(一社)高知県トラック協会	会長	専務理事
(株)エフエム高知	代表取締役社長	放送制作部長
(一社)高知県建設業協会	副会長	専務理事
高知さんさんテレビ(株)	代表取締役社長	報道制作局次長
(株)高知新聞社	総合企画室長	経営企画部長
公益社団法人高知県看護協会	常任理事	専務理事
高知地区建設業協会	副会長兼副支部長	事務局長
高知ケーブルテレビ(株)	代表取締役社長	常務取締役
高知シティエフエムラジオ放送(株)	局長	局長
(一社)高知市医師会	会長	理事
(一社)高知市歯科医師会	会長	理事(総合危機管理部長)
(公社)高知市薬剤師会	会長	副会長
高知市議会	高知市議会議員	
高知市議会	高知市議会議員	
高知市町内会連合会	会長	会長
高知県石油業協同組合	専務理事	代表取締役
公益財団法人こうち男女共同参画社会づくり財団	館長(専務理事)	事務局長(兼チーフ)
国立大学法人 高知大学	教授(防災推進センター長)	教授(副防災推進センター長)
高知県立大学	教授	教授
公立大学法人 高知工科大学	教授	教授
社会福祉法人高知市社会福祉協議会	会長	常務理事
高知市自主防災組織連絡協議会	会長	副会長
陸上自衛隊第50普通科連隊	第50普通科連隊本部管理中隊長	第50普通科連隊本部管理中隊長
高知警察署	高知警察署長	警備官
高知南警察署	高知南警察署長	警備官
高知東警察署	高知東警察署長	地域交通官兼警備官
高知県危機管理部	危機管理部長	危機管理・防災課長
		南海トラフ地震対策課長
高知県土木部		河川課長
		高知土木事務所長
高知市教育委員会	教育長	教育政策課長
高知市消防局	消防局長	消防局担当次長
高知市消防団	消防団長	副団長
高知市	副市長	
高知市	副市長	
高知市	総務部長	総務課長
高知市	防災対策部長	防災政策課長
高知市	財務部長	管財課長
高知市	市民協働部長	人権同和・男女共同参画課長
高知市	健康福祉部長	健康福祉総務課長
高知市	こども未来部長	子育て給付課長
高知市	環境部長	新エネルギー・環境政策課
高知市	商工観光部長	産業政策課長
高知市	農林水産部長	農林水産課長
高知市	都市建設部長	都市建設総務課長
高知市	上下水道局事業管理者	上下水道局総務課長

○高知市災害対策本部条例

(昭和 38 年 3 月 25 日条例第 17 号)

改正 平成 8 年 4 月 1 日条例第 6 号 平成 24 年 10 月 1 日条例第 64 号

(目的)

第 1 条 この条例は、災害対策基本法(昭和 36 年法律第 223 号)第 23 条の 2 第 8 項の規定に基づき、高知市災害対策本部に関し必要な事項を定めることを目的とする。

(組織)

第 2 条 災害対策本部長は、災害対策本部の事務を総括し、所属の職員を指揮監督する。

2 災害対策副本部長は、災害対策本部長を助け、災害対策本部長に事故があるときは、その職務を代理する。

3 災害対策本部員は、災害対策本部長の命を受け、災害対策本部の事務に従事する。

(部)

第 3 条 災害対策本部長は、必要と認めるときは、災害対策本部に部を置くことができる。

2 部に属すべき災害対策本部員は、災害対策本部長が指名する。

3 部に部長を置き、災害対策本部長の指名する災害対策本部員がこれに当たる。

4 部長は、部の事務を掌理する。

(現地災害対策本部)

第 4 条 現地災害対策本部に現地災害対策本部長及び現地災害対策本部員その他の職員を置き、災害対策本部員その他の職員のうちから災害対策本部長が指名する者をもって充てる。

2 現地災害対策本部長は、現地災害対策本部の事務を掌理する。

(雑則)

第 5 条 前各条に定めるもののほか、災害対策本部に関し必要な事項は、災害対策本部長が定める。

附 則

この条例は、公布の日から施行する。

附 則(平成 8 年 4 月 1 日条例第 6 号)

この条例は、公布の日から施行する。

附 則(平成 24 年 10 月 1 日条例第 64 号)

この条例は、公布の日から施行する。

(趣旨)

第1条 この規程は、高知市災害対策本部条例(昭和38年条例第17号。以下「条例」という。)第5条の規定に基づき、高知市災害対策本部(以下「本部」という。)の運営について必要な事項を定めるものとする。

(副本部長及び本部員)

第2条 条例第2条第2項に規定する災害対策副本部長(以下「副本部長」という。)は、両副市長をもって充てる。

2 条例第2条第3項に規定する災害対策本部員(以下「本部員」という。)は、別表に掲げる職にある者をもって充てるほか、本市職員のうちから災害対策副本部長(以下「本部長」という。)が委嘱又は任命する。

(部等)

第3条 本部長は、条例第3条第1項の規定に基づき、本部に部を置く。

2 部にその事務を分掌させるため班を置き、必要に応じて部に室を置くことができる。

3 災害対策本部要員(以下「本部要員」という。)は、正副本部長、正副室長、正副班長、班員及び部局連絡員をもって構成し、本部長が指名する者をもって充てる。

4 部、室及び班の名称、構成、事務分掌その他組織及び運営に関し必要な事項は、本部長が別に定める。

(本部員会議)

第4条 本部に、次項に規定する所掌事務について協議決定するため、本部員会議を置く。

2 本部員会議は、次に掲げる事項を所掌する。

- (1) 本部の設置及び解散に関すること。
- (2) 配備体制に関すること。
- (3) 避難勧告、避難指示等に関すること。
- (4) 自衛隊派遣の要請に関すること。
- (5) 他の地方公共団体等への応援要請に関すること。
- (6) 災害救助法(昭和22年法律第118号)の適用の要請に関すること。
- (7) その他重要な事項に関すること。

3 本部員会議は、本部長、副本部長及び本部員をもって組織する。

4 本部員会議の会議は、本部長が必要に応じて招集し、本部長が議長となる。

5 本部員は、本部員会議の構成員として本部運営に重要な責務を有することを踏まえ、前項の招集があったときは、本部員会議の会議に出席しなければならない。ただし、当該会議に出席できないときは、あらかじめその理由及び当該会議に代理で出席させる職員を副本部長等に報告しなければならない。

6 本部長が必要と認めるときは、本部員会議の会議に本部員のほか、防災関係機関の者その他の本部長が指名した者の出席を要請することができる。

7 本部員会議は、所掌事務を遂行するため必要があると認めるときは、関係部局その他の者に対し、資料の提出、意見の表明、説明その他必要な協力を求めることができる。

8 本部員会議の庶務は、防災対策部防災政策課において処理する。

9 前各項に定めるもののほか、本部員会議の運営について必要な事項は、本部長が本部員会議に諮って定める。

(職員の心構え)

第5条 本部の全ての職員は、真摯に防災活動に従事するとともに、自らの言動によって住民に不安を与え、誤解を招き、又は本部の活動に不信を抱かせて、支障を来たすことのないよう厳に注意しなければならない。

附 則

この規程は、平成27年12月1日から施行する。

附 則

この規程は、平成30年9月1日から施行する。

別表（第2条関係）

総務部長 防災対策部長 財務部長 市民協働部長 健康福祉部長 こども未来部長 環境部長 商工観光部長
農林水産部長 都市建設部長 上下水道事業管理者 消防局長 教育長

災害に伴う応急措置の業務に従事した者に係る損害補償に関する条例

(昭和 38 年 12 月 15 日条例第 57 号)

改正 昭和 40 年 10 月 15 日条例第 48 号

昭和 57 年 12 月 15 日条例第 53 号

災害対策基本法(昭和 36 年法律第 223 号)第 84 条第 1 項の規定に基づき、同法第 65 条第 1 項の規定又は同条第 2 項において準用する同法第 63 条第 2 項の規定により応急措置の業務に従事した者が、そのため死亡し、負傷し、若しくは疾病にかかり、又は障害の状態となったときは、高知市消防団員等公務災害補償条例(昭和 40 年条例第 48 号)の例により、その者又はその者の遺族若しくは被扶養者がこれらの原因によつて受けた損害を補償する。

附 則

この条例は、公布の日から施行する。

附 則(昭和 40 年 10 月 15 日条例第 48 号)抄 (施行期日)

1 この条例は、公布の日から施行する。

附 則(昭和 57 年 12 月 15 日条例第 53 号)抄

1 この条例は、公布の日から施行し、昭和 57 年 10 月 1 日から適用する。

