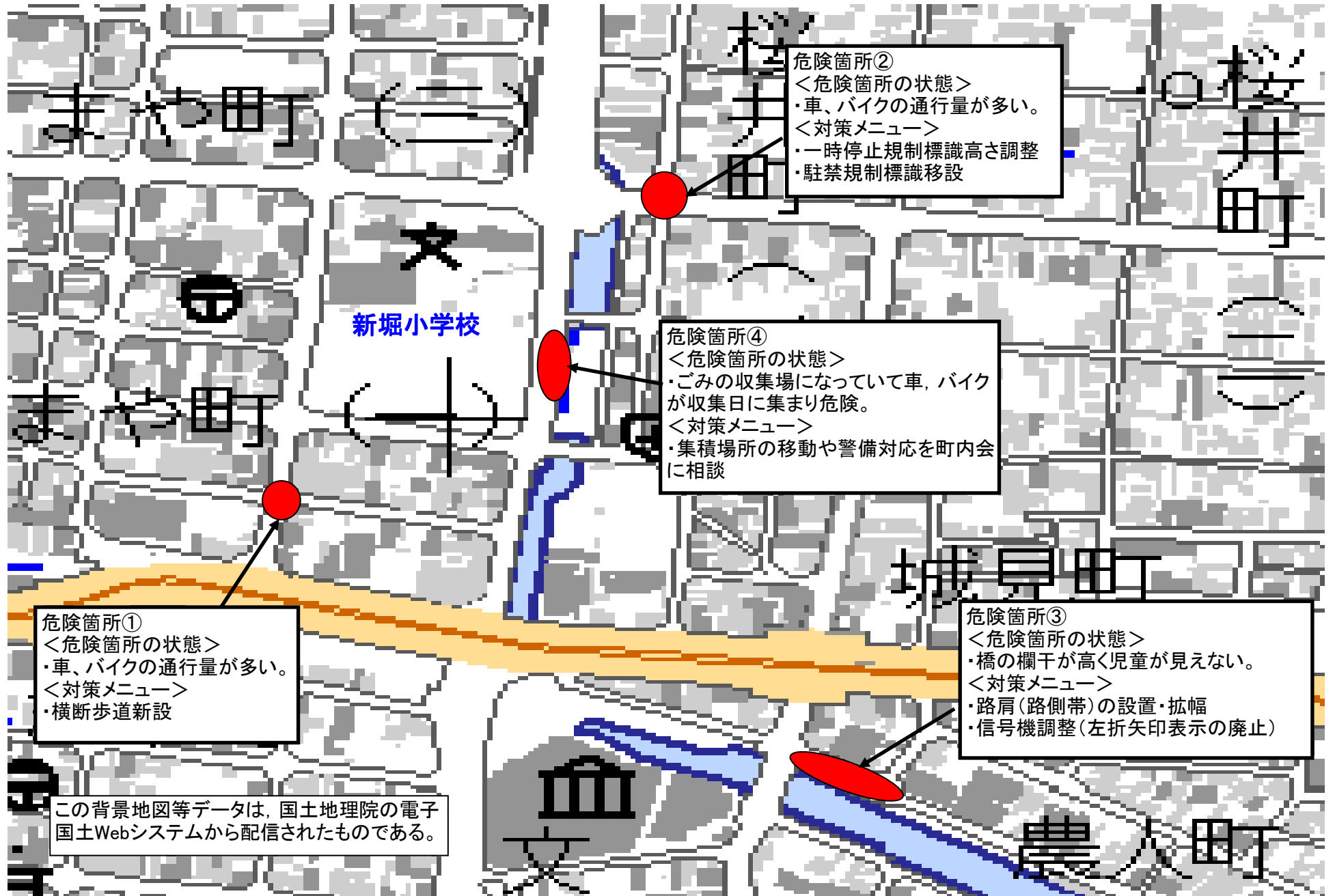
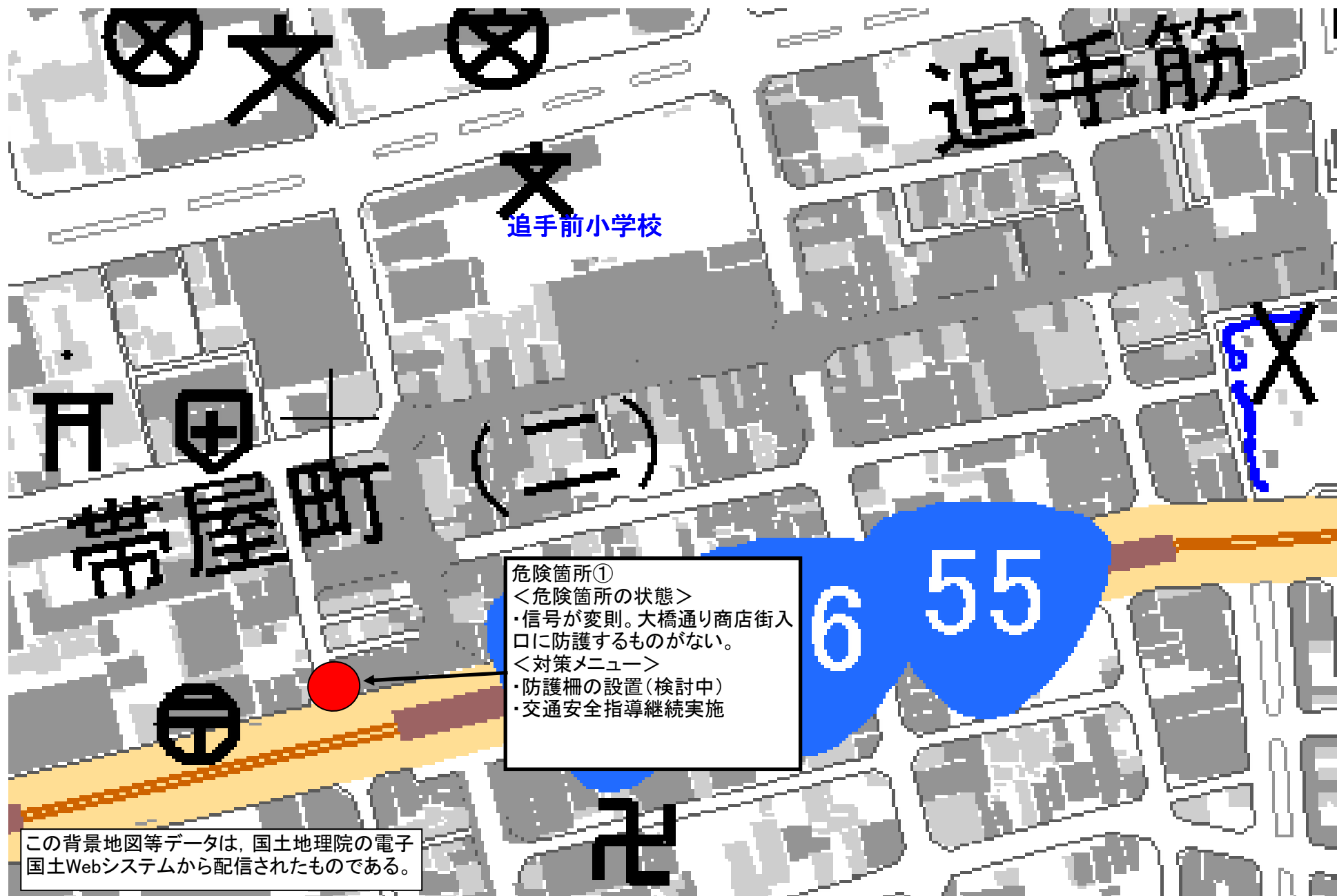


【高知市立新堀小学校】通学路対策箇所図



この背景地図等データは、国土地理院の電子国土Webシステムから配信されたものである。

【高知市立追手前小学校】通学路対策箇所図



危険箇所①
＜危険箇所の状態＞
・信号が変則。大橋通り商店街入口に防護するものがない。
＜対策メニュー＞
・防護柵の設置（検討中）
・交通安全指導継続実施

この背景地図等データは、国土地理院の電子国土Webシステムから配信されたものである。

【高知市立第四小学校】通学路対策箇所図

危険箇所④
＜危険箇所の状態＞
・抜け道として利用され、交通量が多い。
＜対策メニュー＞
・路肩(路側帯)の設置・拡幅
・横断歩道標示補修

危険箇所②
＜危険箇所の状態＞
・車の通行量が多く、右左折が激しい。
＜対策メニュー＞
・歩行者用信号青秒数延長

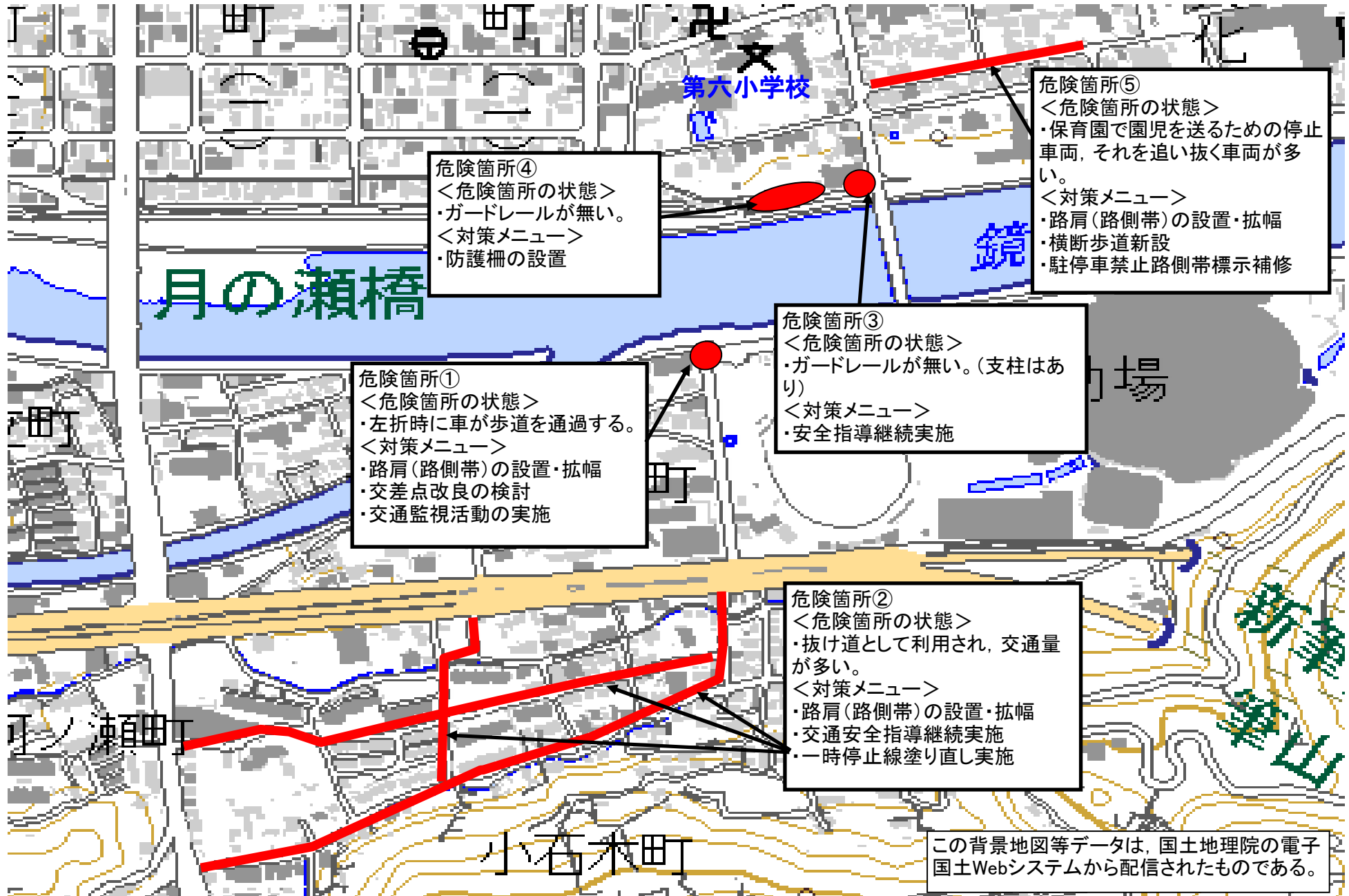
危険箇所③
＜危険箇所の状態＞
・抜け道として利用され、交通量が多い。
＜対策メニュー＞
・交通安全指導継続実施

危険箇所①
＜危険箇所の状態＞
・道路幅が広く横断が危険。通行量・右左折車多い。
＜対策メニュー＞
・区画線の引き直し
・横断歩行者・自転車注意喚起システムの設置
・交通安全指導継続実施
・交通監視活動の実施

この背景地図等データは、国土地理院の電子国土Webシステムから配信されたものである。

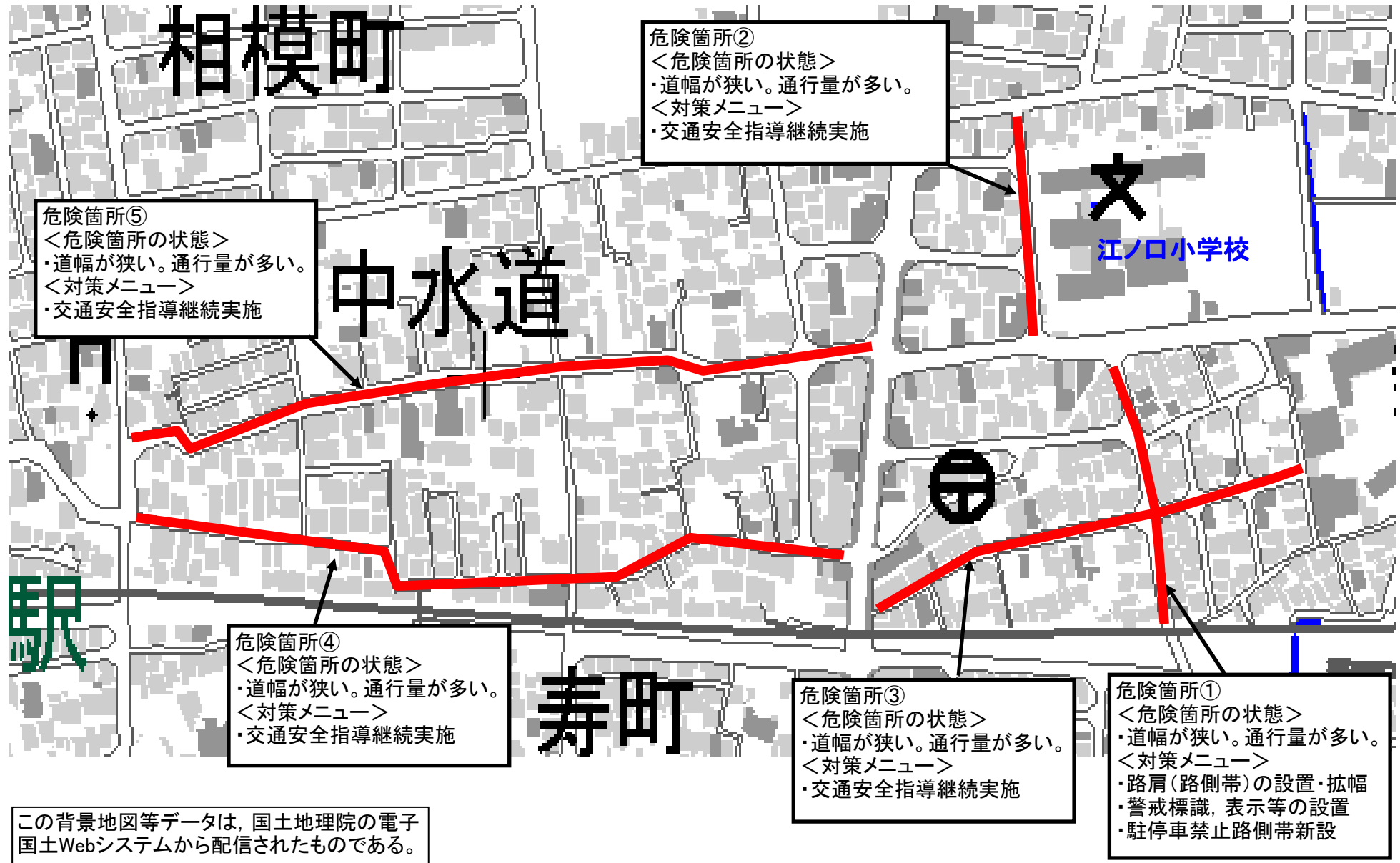


【高知市立第六小学校】通学路対策箇所図



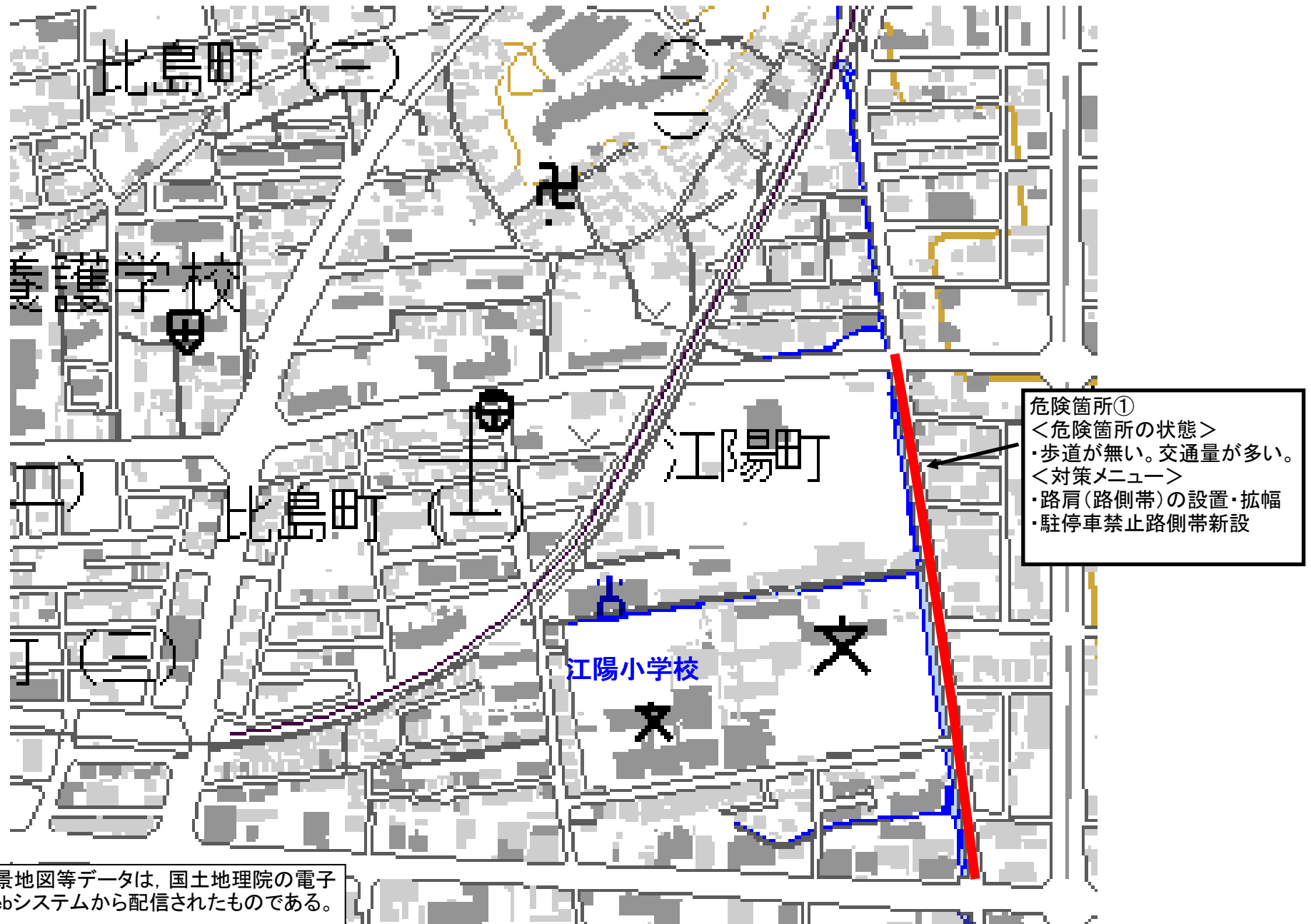
この背景地図等データは、国土地理院の電子国土Webシステムから配信されたものである。

【高知市立江ノ口小学校】通学路対策箇所図

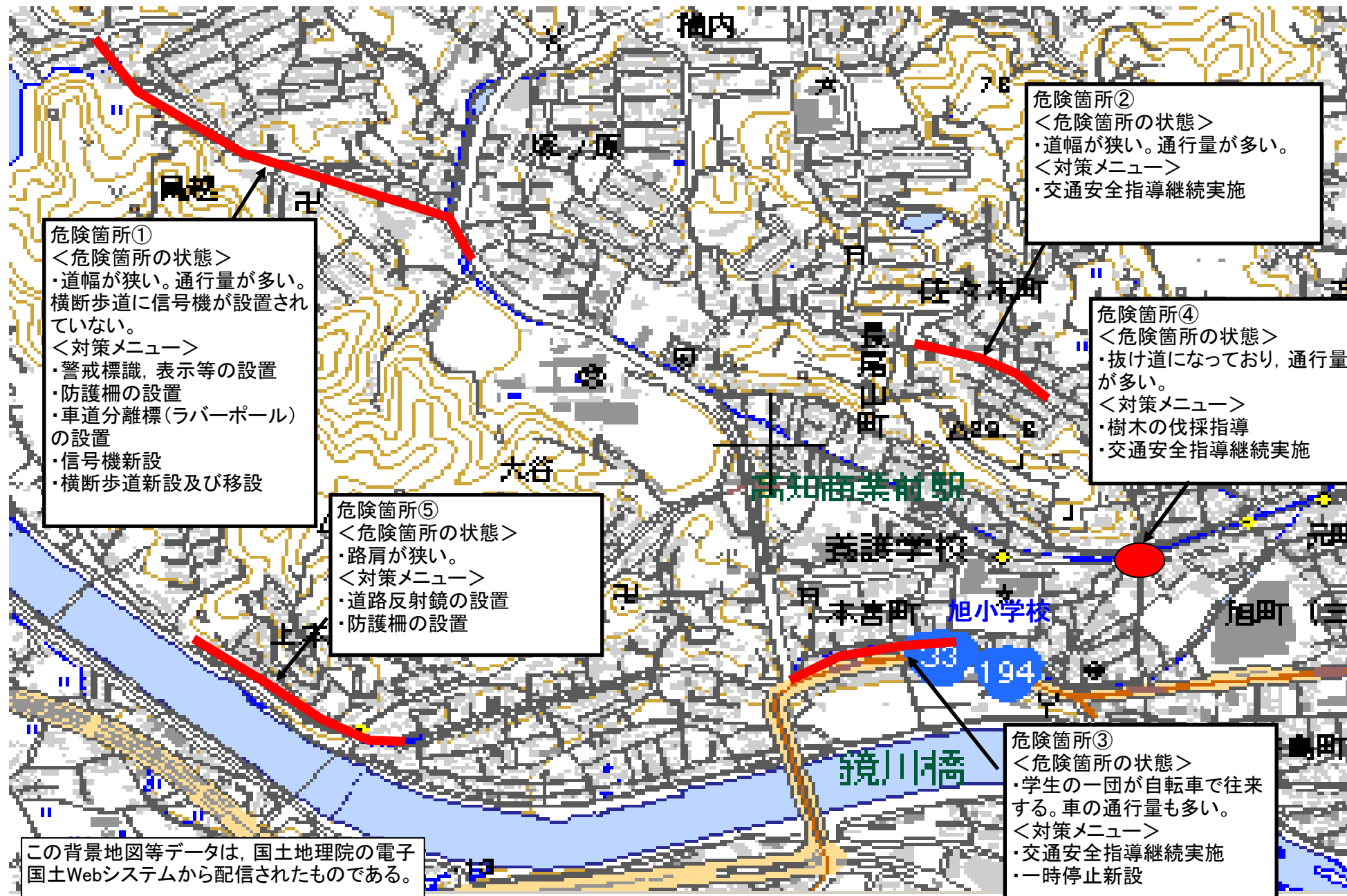


この背景地図等データは、国土地理院の電子国土Webシステムから配信されたものである。

【高知市立江陽小学校】通学路対策箇所図



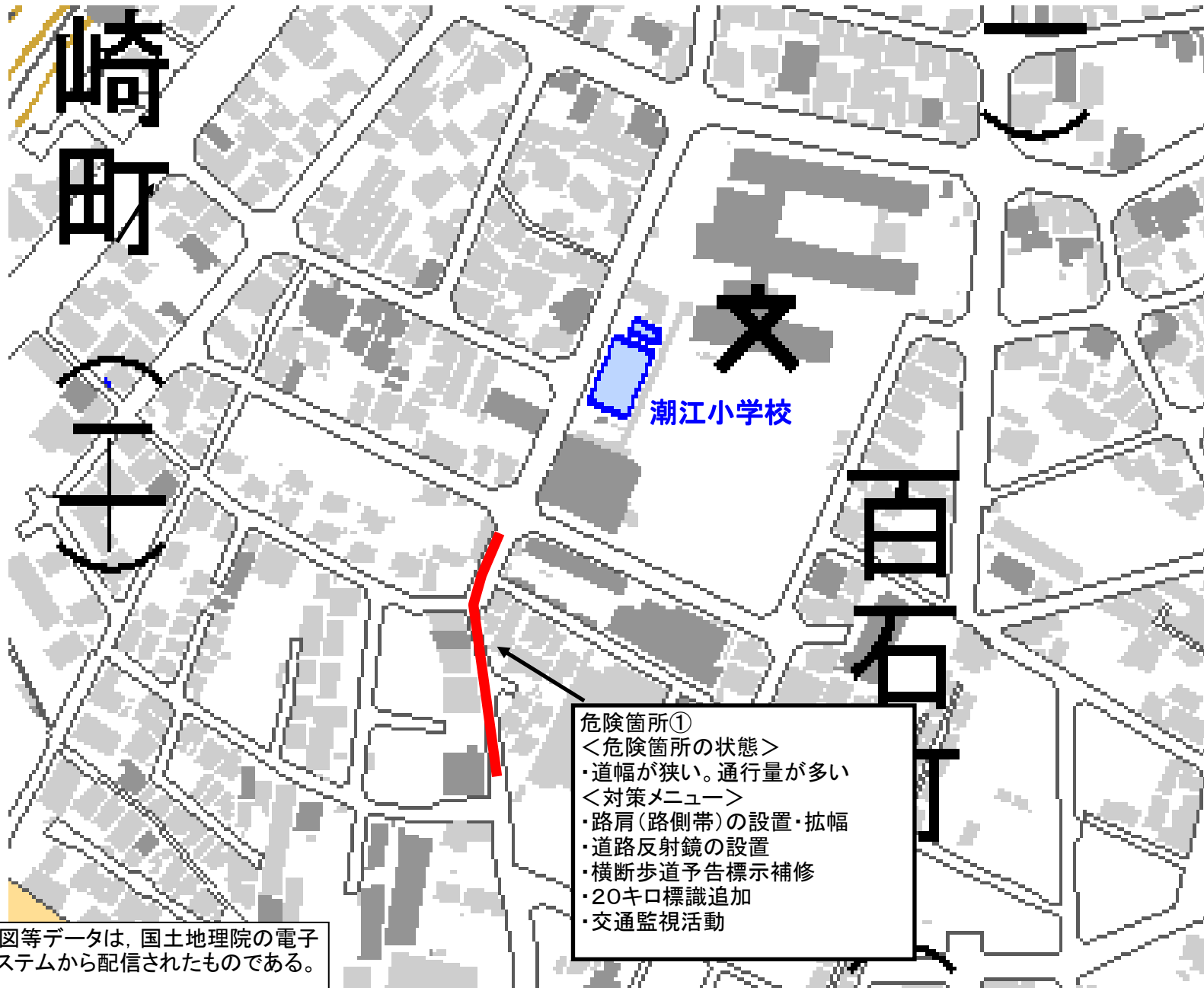
【高知市立旭小学校】通学路対策箇所図



【高知市立旭東小学校】通学路対策箇所図



【高知市立潮江小学校】通学路対策箇所図



危険箇所①
＜危険箇所の状態＞
・道幅が狭い。通行量が多い
＜対策メニュー＞
・路肩(路側帯)の設置・拡幅
・道路反射鏡の設置
・横断歩道予告標示補修
・20キロ標識追加
・交通監視活動

この背景地図等データは、国土地理院の電子国土Webシステムから配信されたものである。

【高知市立潮江東小学校】通学路対策箇所図



危険箇所①
＜危険箇所の状態＞
・信号機の無い三叉路。交通量が多い。車からの見通しが悪い。
＜対策メニュー＞
・車道分離標(ラバーポール)の設置
・路肩(路側帯)の設置・拡幅
・歩行者用路側帯補修
・交通監視活動

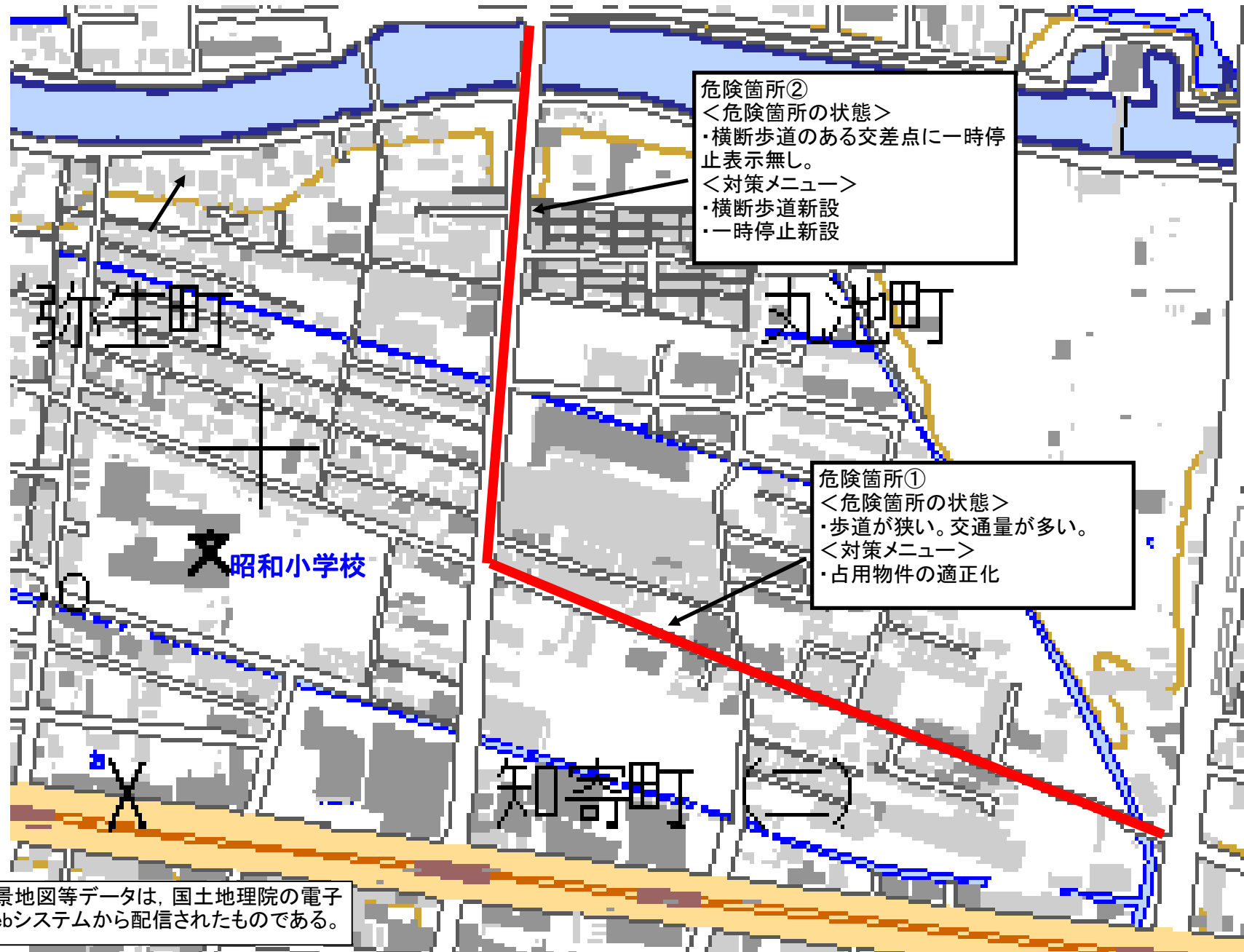
潮江東小学校

この背景地図等データは、国土地理院の電子国土Webシステムから配信されたものである。

【高知市立小高坂小学校】通学路対策箇所図

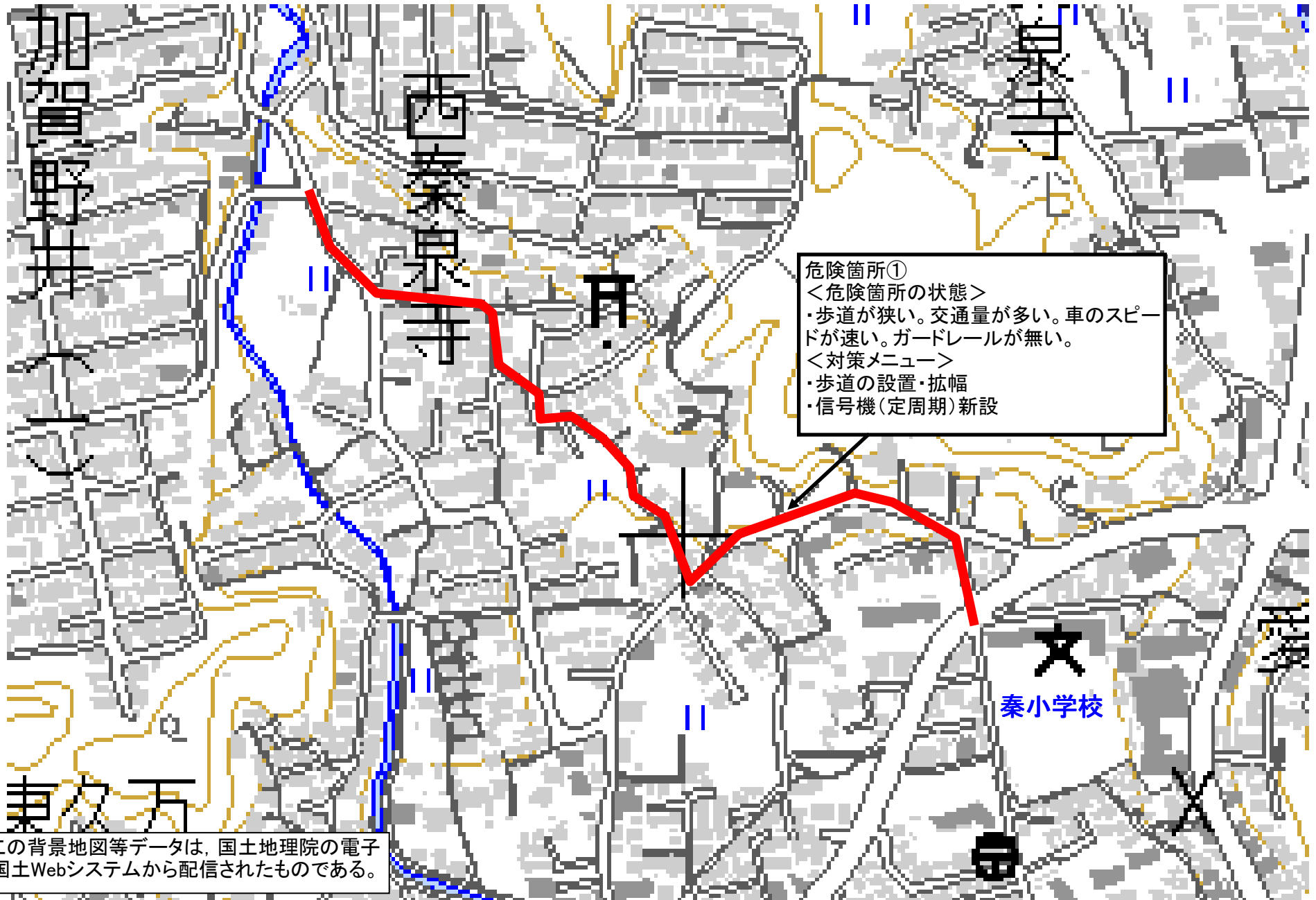


【高知市立昭和小学校】通学路対策箇所図



この背景地図等データは、国土地理院の電子国土Webシステムから配信されたものである。

【高知市立秦小学校】通学路対策箇所図



【高知市立初月小学校】通学路対策箇所図

危険箇所⑤
＜危険箇所の状態＞
・車のスピードが速い。
＜対策メニュー＞
・交通安全指導継続実施

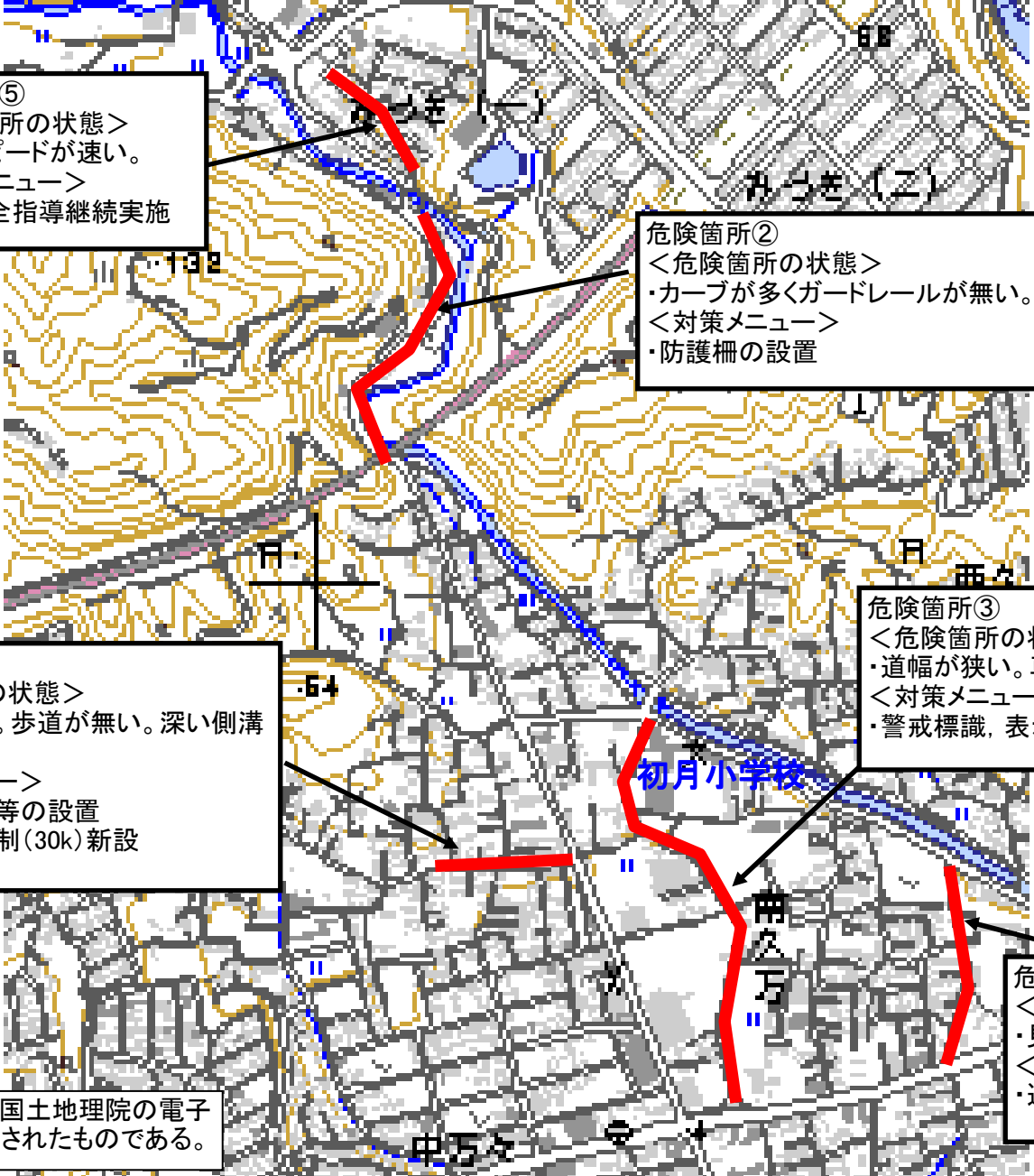
危険箇所②
＜危険箇所の状態＞
・カーブが多くガードレールが無い。
＜対策メニュー＞
・防護柵の設置

危険箇所①
＜危険箇所の状態＞
・道幅が狭い。歩道が無い。深い側溝がある。
＜対策メニュー＞
・視線誘導標等の設置
・最高速度規制(30k)新設

危険箇所③
＜危険箇所の状態＞
・道幅が狭い。車のスピードが速い。
＜対策メニュー＞
・警戒標識, 表示等の設置

危険箇所④
＜危険箇所の状態＞
・見通しが悪い。車のスピードが速い。
＜対策メニュー＞
・道路反射鏡の設置

この背景地図等データは、国土地理院の電子国土Webシステムから配信されたものである。

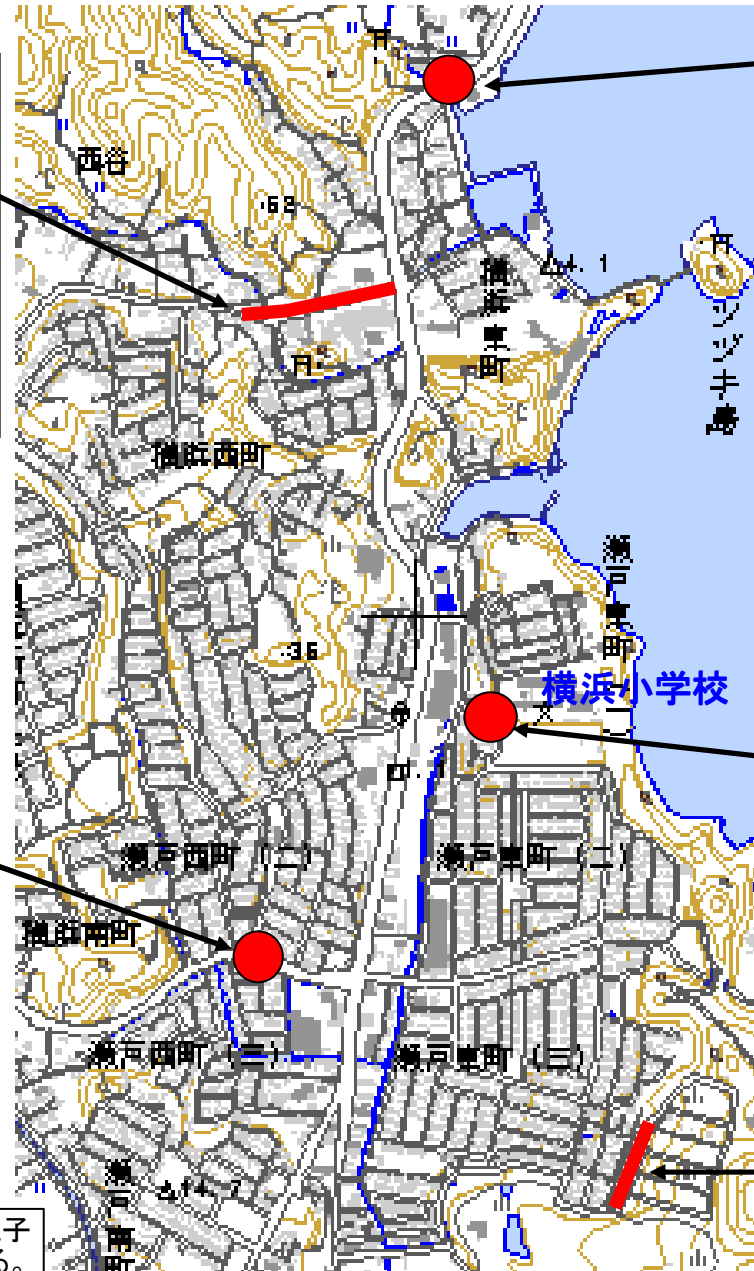


【高知市立横浜小学校】通学路対策箇所図

危険箇所⑤
 <危険箇所の状態>
 ・下り坂でスピードが出ている。赤信号でも止まらない。
 <対策メニュー>
 ・警戒標識, 表示等の設置
 ・縁石のカラー化
 ・規制標示塗り直し(矢印・時間)
 ・指定方向外進行禁止規制標識交換
 ・交通監視活動

危険箇所④
 <危険箇所の状態>
 ・カーブで見通しが悪い。その頂点に横断歩道がある。
 <対策メニュー>
 ・街路樹の伐採
 ・信号機新設
 ・指定方向外進行禁止規制方向変更
 ・横断歩道標示補修
 ・交通監視活動

この背景地図等データは、国土地理院の電子国土Webシステムから配信されたものである。



危険箇所③
 <危険箇所の状態>
 ・歩道にガードレールが無い。赤信号でも車が止まらない。
 <対策メニュー>
 ・防護柵の設置
 ・速度取締りの実施
 ・交通監視活動

危険箇所①
 <危険箇所の状態>
 ・一時停止しない車が多い。
 <対策メニュー>
 ・路肩(路側帯)の設置・拡幅
 ・横断標識板補修1枚, 一時停止標識取り替え1枚
 ・一時停止取締り
 ・交通監視活動

危険箇所②
 <危険箇所の状態>
 ・一時停止しない車が多い。見通しが悪い。
 <対策メニュー>
 ・横断歩道新設

【高知市立長浜小学校】通学路対策箇所図

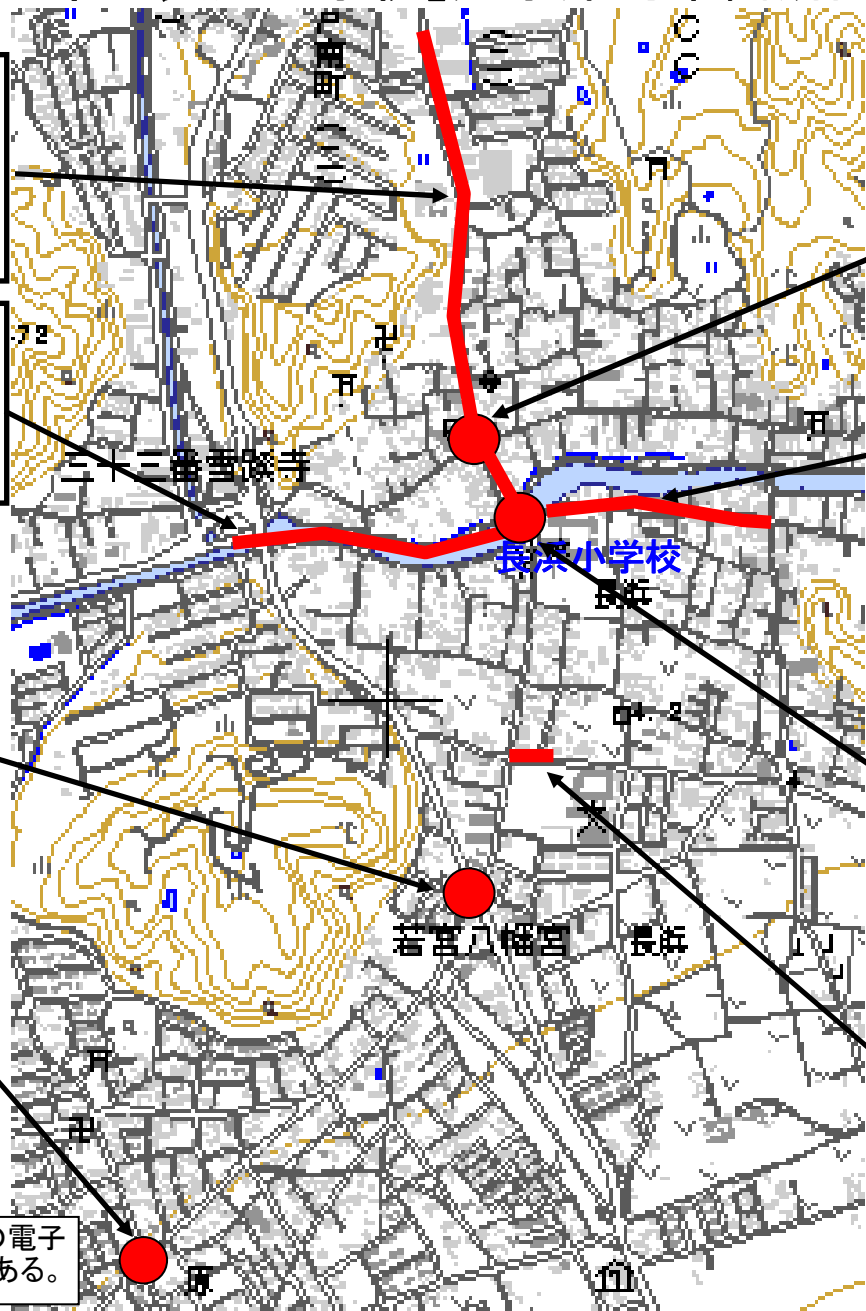
危険箇所④
 <危険箇所の状態>
 ・交通量が多い。車のスピードが速い。歩道が無い。
 <対策メニュー>
 ・交通安全指導継続実施

危険箇所⑤
 <危険箇所の状態>
 ・道幅が狭い。歩道が無い。
 <対策メニュー>
 ・交通安全指導継続実施

危険箇所⑥
 <危険箇所の状態>
 ・交通量が多い。スピードを落とさず車が右左折する。
 <対策メニュー>
 ・防護柵の設置
 ・外側線引き直し
 ・路肩(路側帯)の設置・拡幅
 ・占用物件の適正化

危険箇所⑦
 <危険箇所の状態>
 ・交通量が多い。見通しが悪い。
 <対策メニュー>
 ・横断歩道標識大型化
 ・横断歩道標示補修
 ・交通監視活動

この背景地図等データは、国土地理院の電子国土Webシステムから配信されたものである。



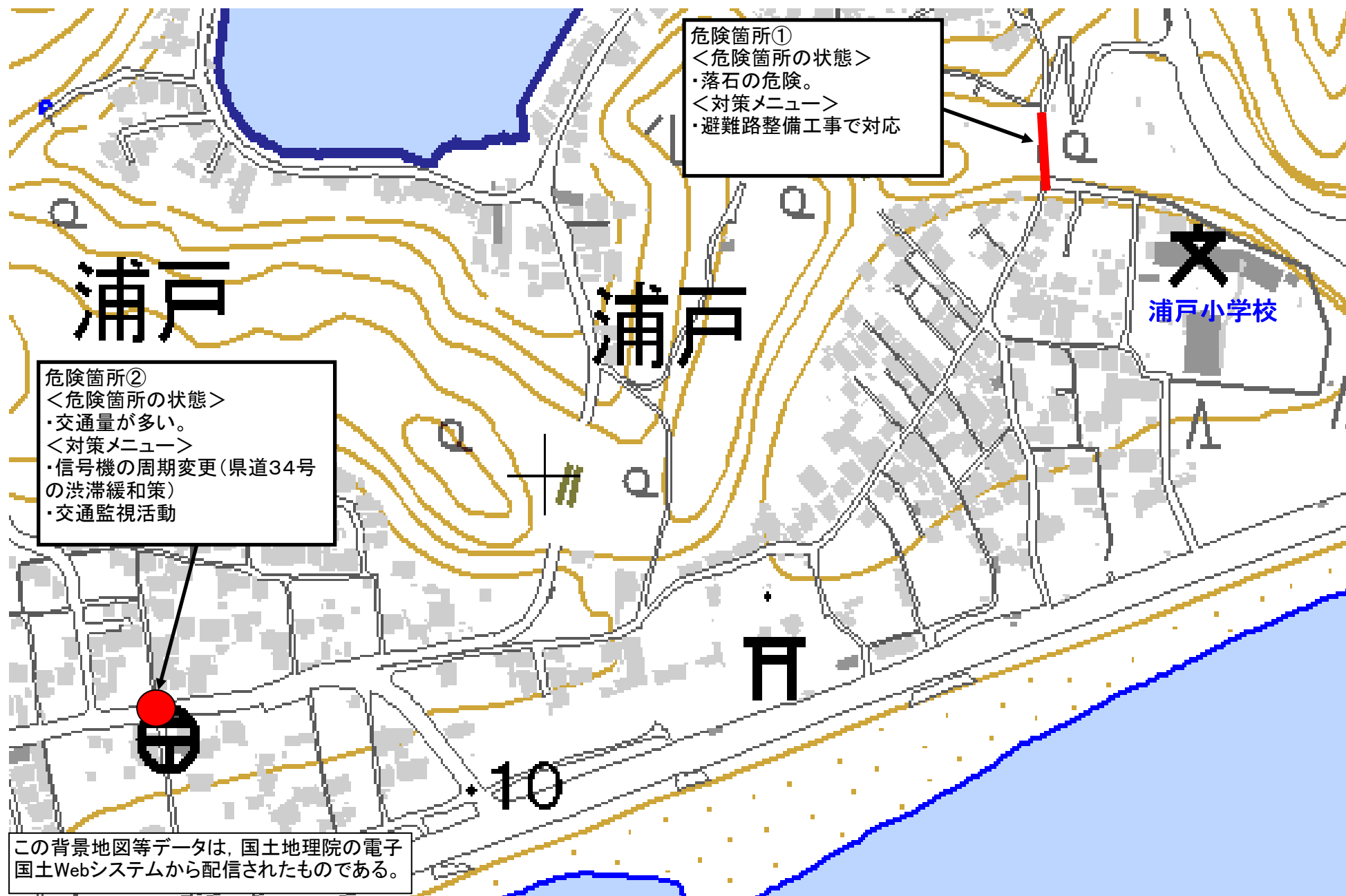
危険箇所②
 <危険箇所の状態>
 ・交差点に信号機が無い。交通量が多い。歩道が無い。
 <対策メニュー>
 ・交通監視活動

危険箇所⑧
 <危険箇所の状態>
 ・道幅が狭い。歩道が無い。
 <対策メニュー>
 ・交通監視活動

危険箇所①
 <危険箇所の状態>
 ・交通量が多く、車のスピードが速い。
 <対策メニュー>
 ・横断歩道標示補修
 ・交通監視活動

危険箇所③
 <危険箇所の状態>
 ・歩道が無い。バスが児童の直近を通過。
 <対策メニュー>
 ・南海中敷地内通行検討

【高知市立浦戸小学校】通学路対策箇所図

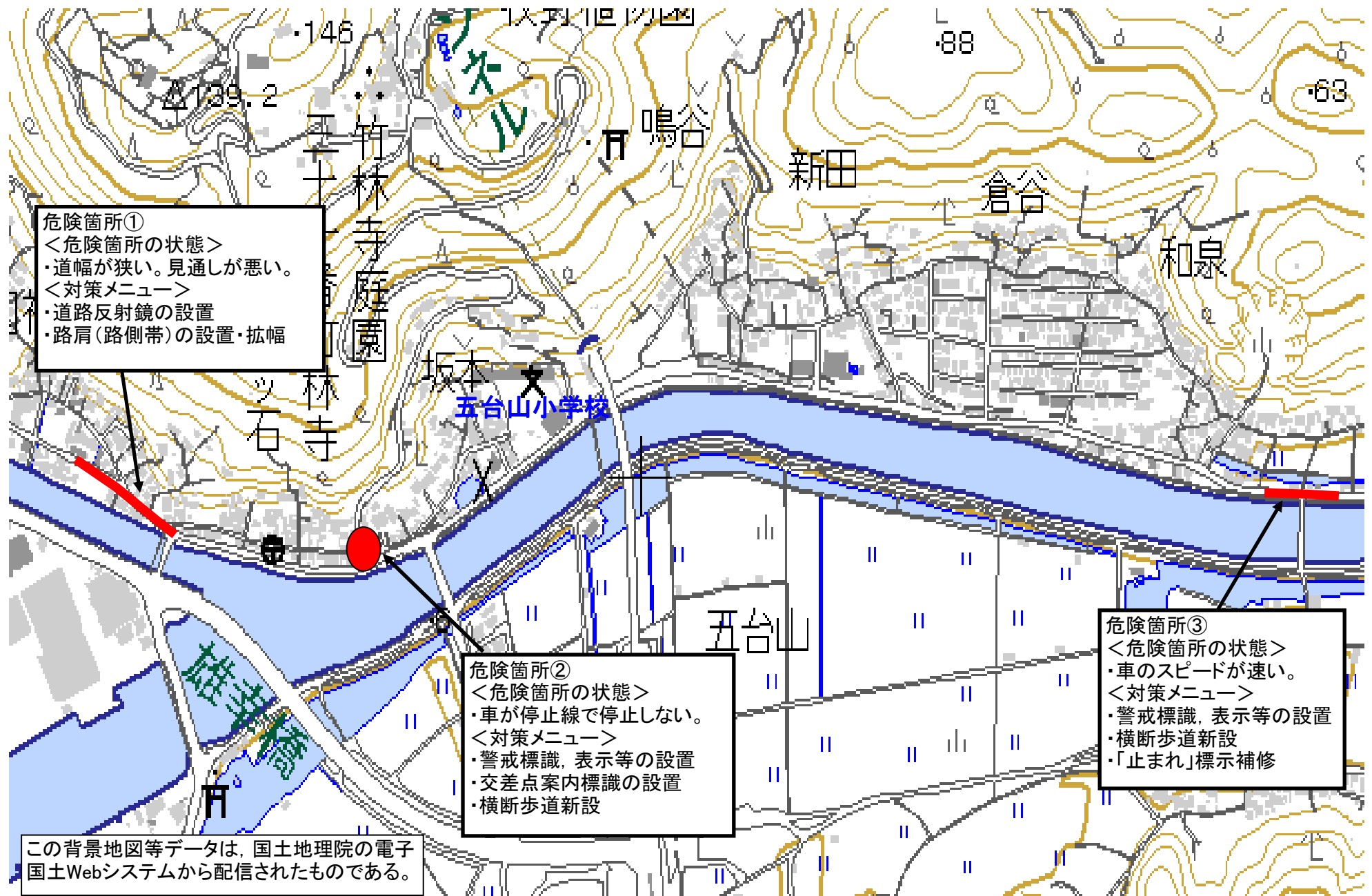


【高知市立三里小学校】通学路対策箇所図



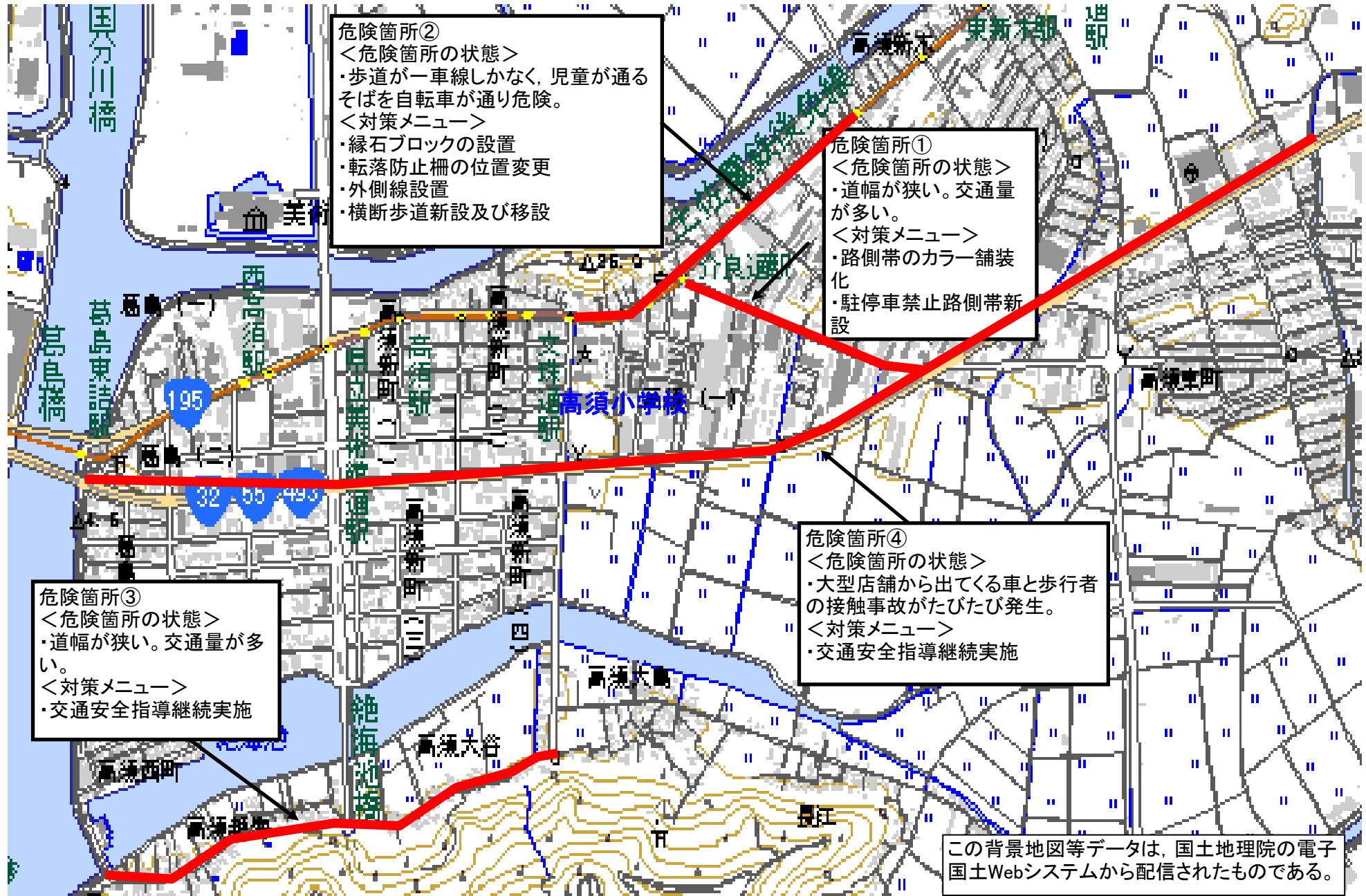
この背景地図等データは、国土地理院の電子国土Webシステムから配信されたものである。

【高知市立五台山小学校】通学路対策箇所図



この背景地図等データは、国土地理院の電子国土Webシステムから配信されたものである。

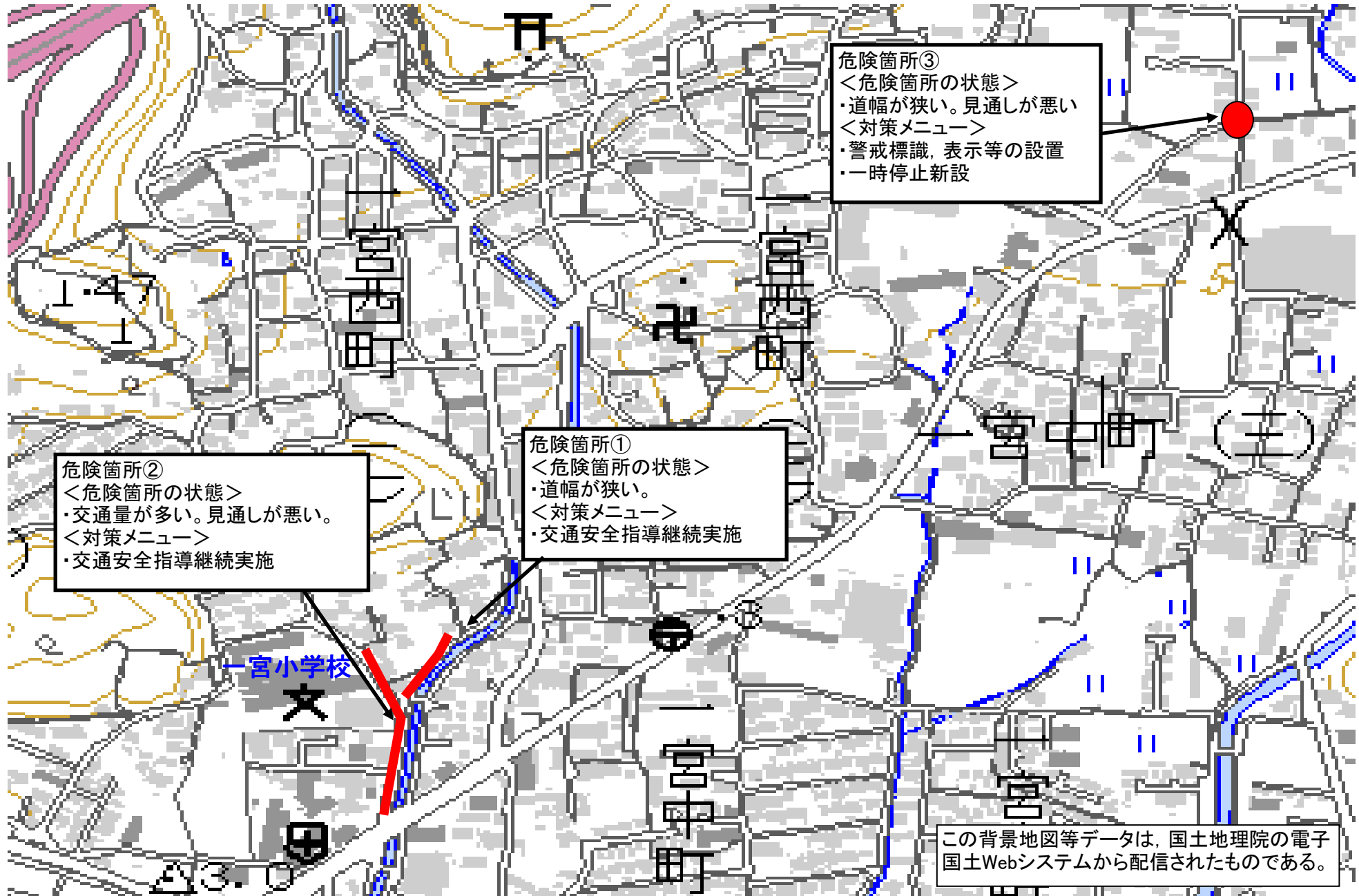
【高知市立高須小学校】通学路対策箇所図



【高知市立布師田小学校】通学路対策箇所図



【高知市立一宮小学校】通学路対策箇所図



【高知市立久重小学校】通学路対策箇所図



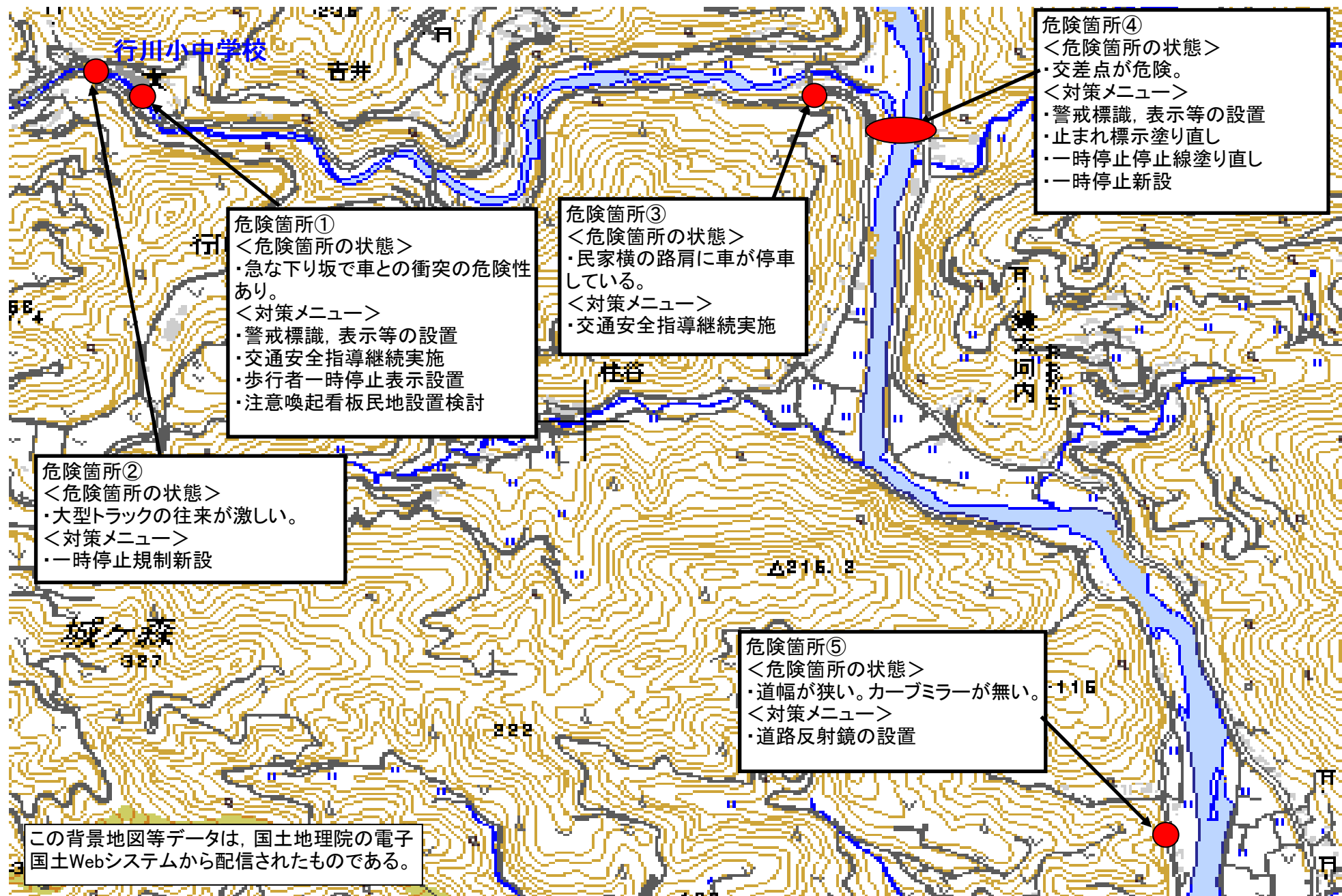
危険箇所①
＜危険箇所の状態＞
・大雨時に道に大量の水が流れる。
＜対策メニュー＞
・横断溝の設置

危険箇所②
＜危険箇所の状態＞
・横断歩道を徐行せずに車が通る。
＜対策メニュー＞
・警戒標識, 表示等の設置
・横断歩道標識を大型に変更

危険箇所③
＜危険箇所の状態＞
・カーブと木々で横断歩道が見えにくい。
＜対策メニュー＞
・警戒標識, 表示等の設置
・樹木の伐採指導

この背景地図等データは、国土地理院の電子国土Webシステムから配信されたものである。

【高知市立行川小学校】通学路対策箇所図



【高知市立朝倉小学校】通学路対策箇所図



危険箇所①

- ＜危険箇所の状態＞
- ・道幅が狭い。交通量が多い。豪雨の際には冠水。
- ＜対策メニュー＞
- ・防護柵の設置
 - ・路肩(路側帯)の設置・拡幅
 - ・水路蓋設置
 - ・一時停止標識の補修
 - ・交通監視活動

危険箇所②

- ＜危険箇所の状態＞
- ・道幅が狭い。交通量が多い。
- ＜対策メニュー＞
- ・警戒標識, 表示等の設置
 - ・大学敷地内通学の指導
 - ・交通監視活動

危険箇所③

- ＜危険箇所の状態＞
- ・道幅が狭い。交通量が多い。
- ＜対策メニュー＞
- ・水路蓋設置

【高知市立鴨田小学校】通学路対策箇所図



危険箇所①
＜危険箇所の状態＞
・交通量が多い。道幅が狭い。路側帯はあるが車がすれ違う際には白線をタイヤが越える。
＜対策メニュー＞
・路側帯のカラー舗装化
・横断歩道標示補修
・規制標識(20K 1,駐禁1)補修
・交通監視活動及び通行禁止違反取締り

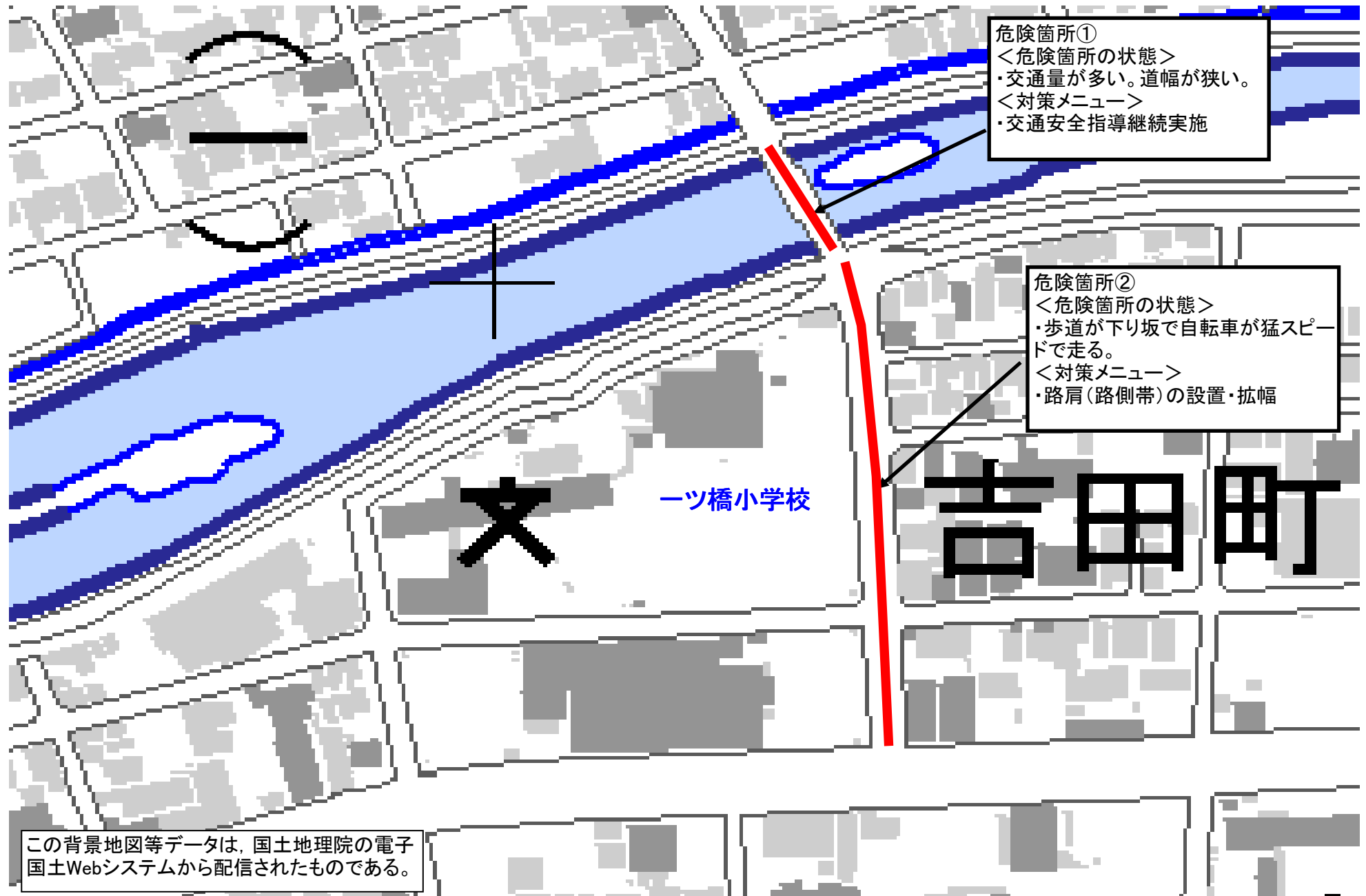
危険箇所④
＜危険箇所の状態＞
・交通量が多い。交差点に横断歩道が無い。
＜対策メニュー＞
・校区交通安全協議会指導員による指導の継続
・交通監視活動
・機動取締りの実施

危険箇所③
＜危険箇所の状態＞
・堤防上をバイクが通過する。
＜対策メニュー＞
・校区交通安全協議会指導員による指導の継続
・交通監視活動
・機動取締りの実施

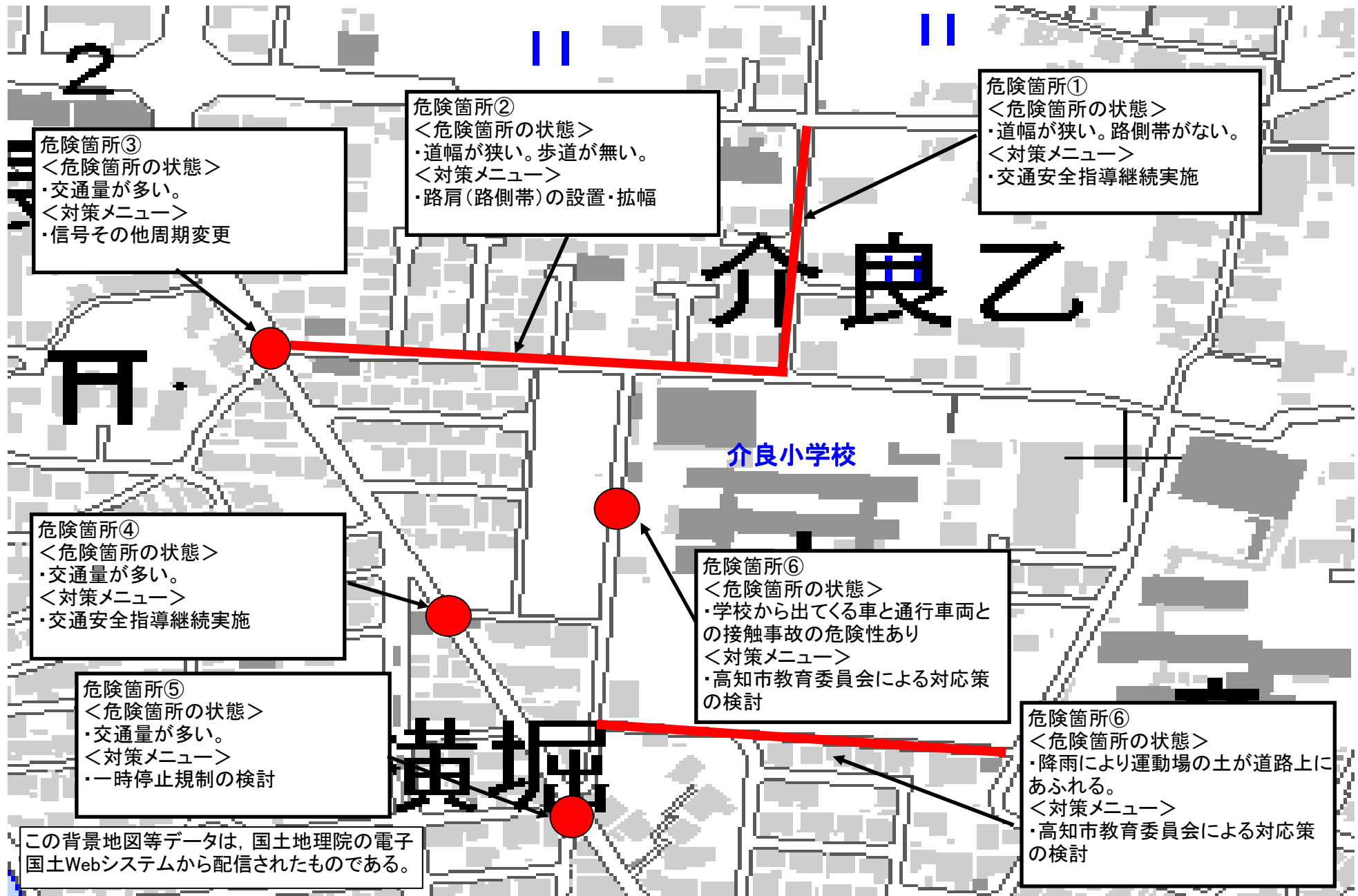
危険箇所②
＜危険箇所の状態＞
・短い距離に2箇所信号があり、歩行者信号が青でも車が横断歩道を通過する。
＜対策メニュー＞
・待避所設置の検討
・校区交通安全協議会指導員による指導の継続
・交通監視活動
・通行禁止違反取締り

この背景地図等データは、国土地理院の電子国土Webシステムから配信されたものである。

【高知市立一ツ橋小学校】通学路対策箇所図

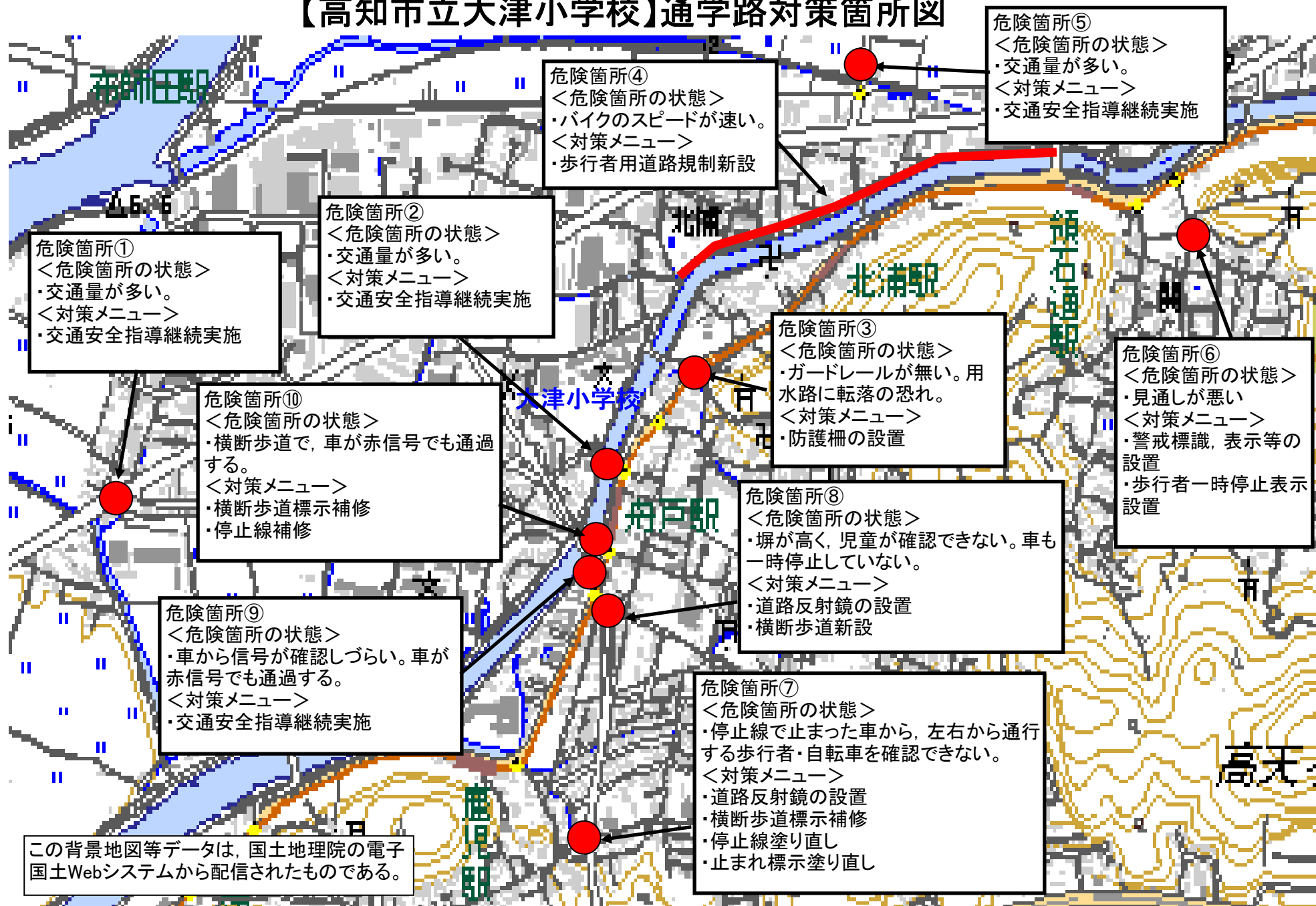


【高知市立介良小学校】通学路対策箇所図

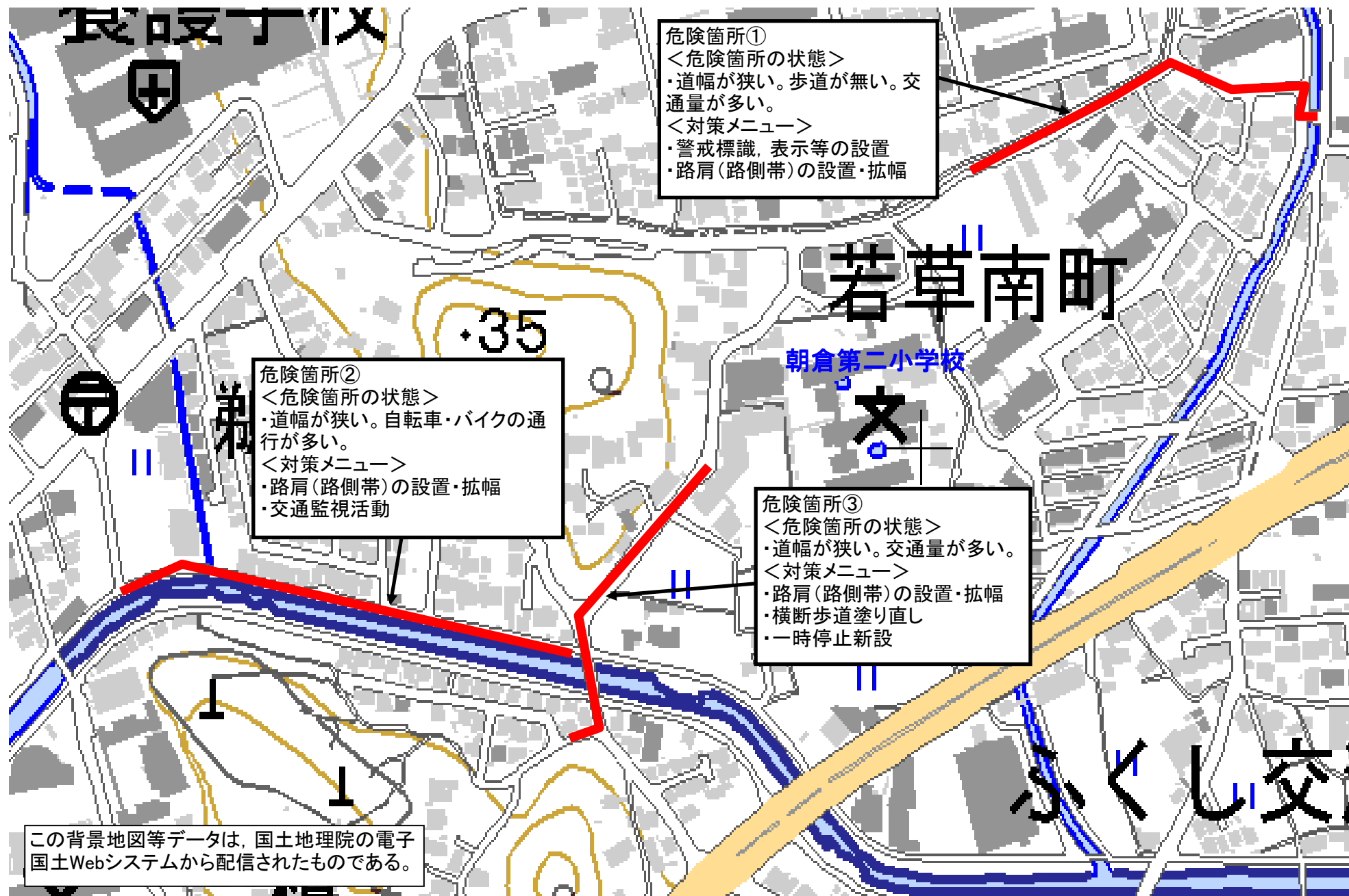


この背景地図等データは、国土地理院の電子国土Webシステムから配信されたものである。

【高知市立大津小学校】通学路対策箇所図



【高知市立朝倉第二小学校】通学路対策箇所図



【高知市立潮江南小学校】通学路対策箇所図



危険箇所①
＜危険箇所の状態＞
・道幅が狭い。交通量が多い。
＜対策メニュー＞
・車道分離標(ラバーポール)の設置
・警戒標識, 表示等の設置
・一時停止新設
・交通監視活動

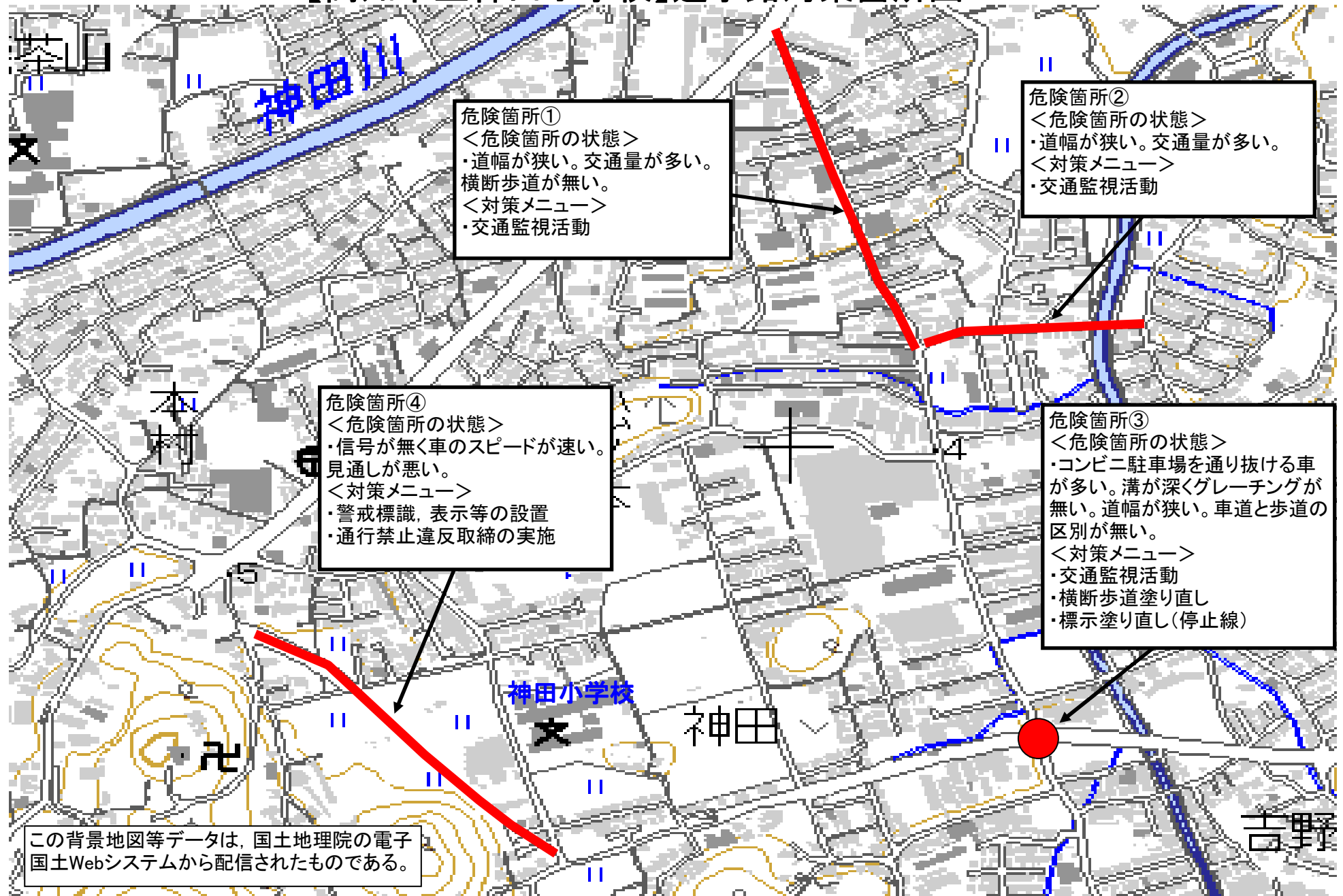
危険箇所②
＜危険箇所の状態＞
・道幅が狭い。交通量が多い。
＜対策メニュー＞
・側溝の改良
・交通監視活動

北竹島町

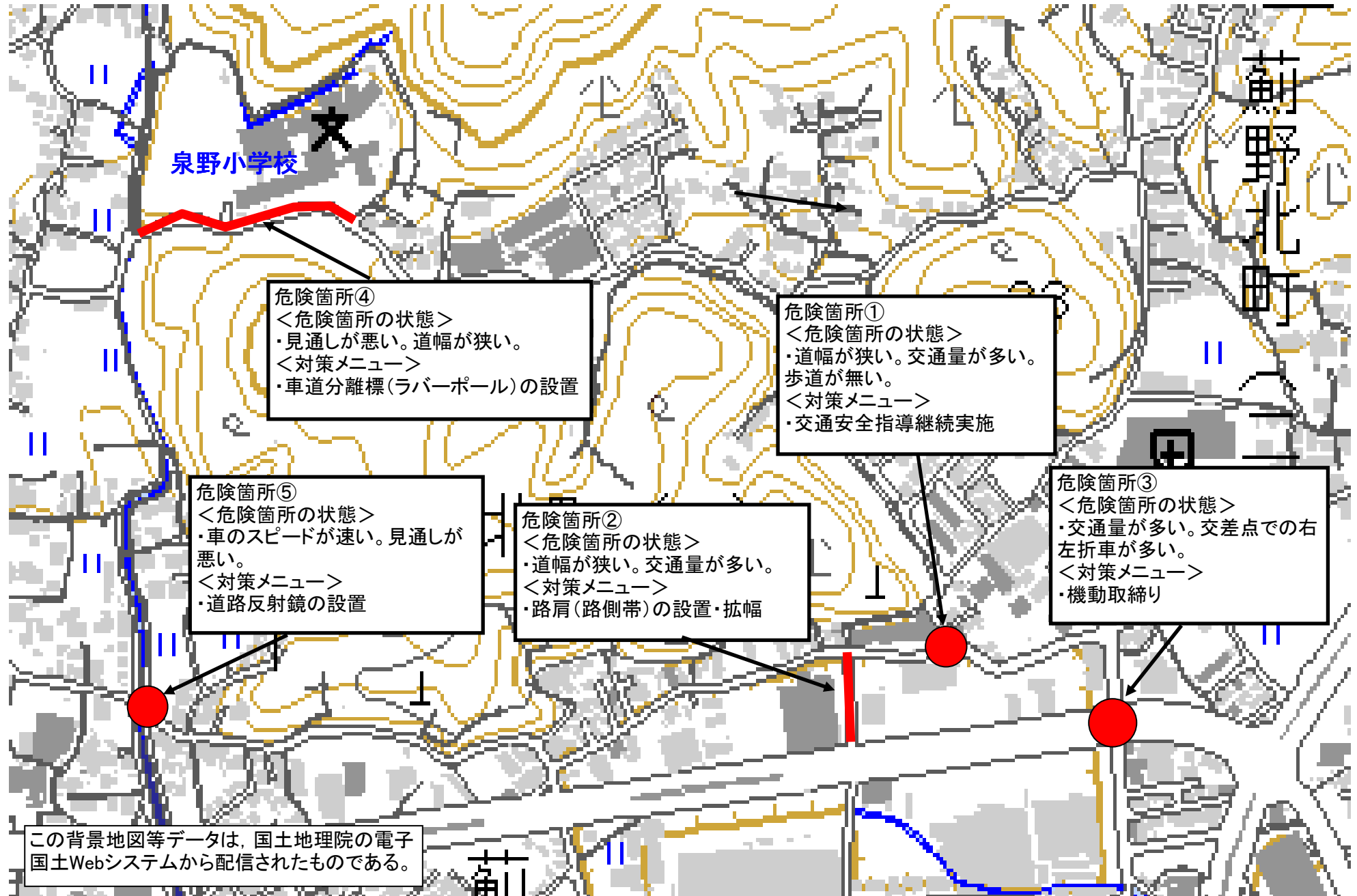
潮江南小学校

この背景地図等データは、国土地理院の電子国土Webシステムから配信されたものである。

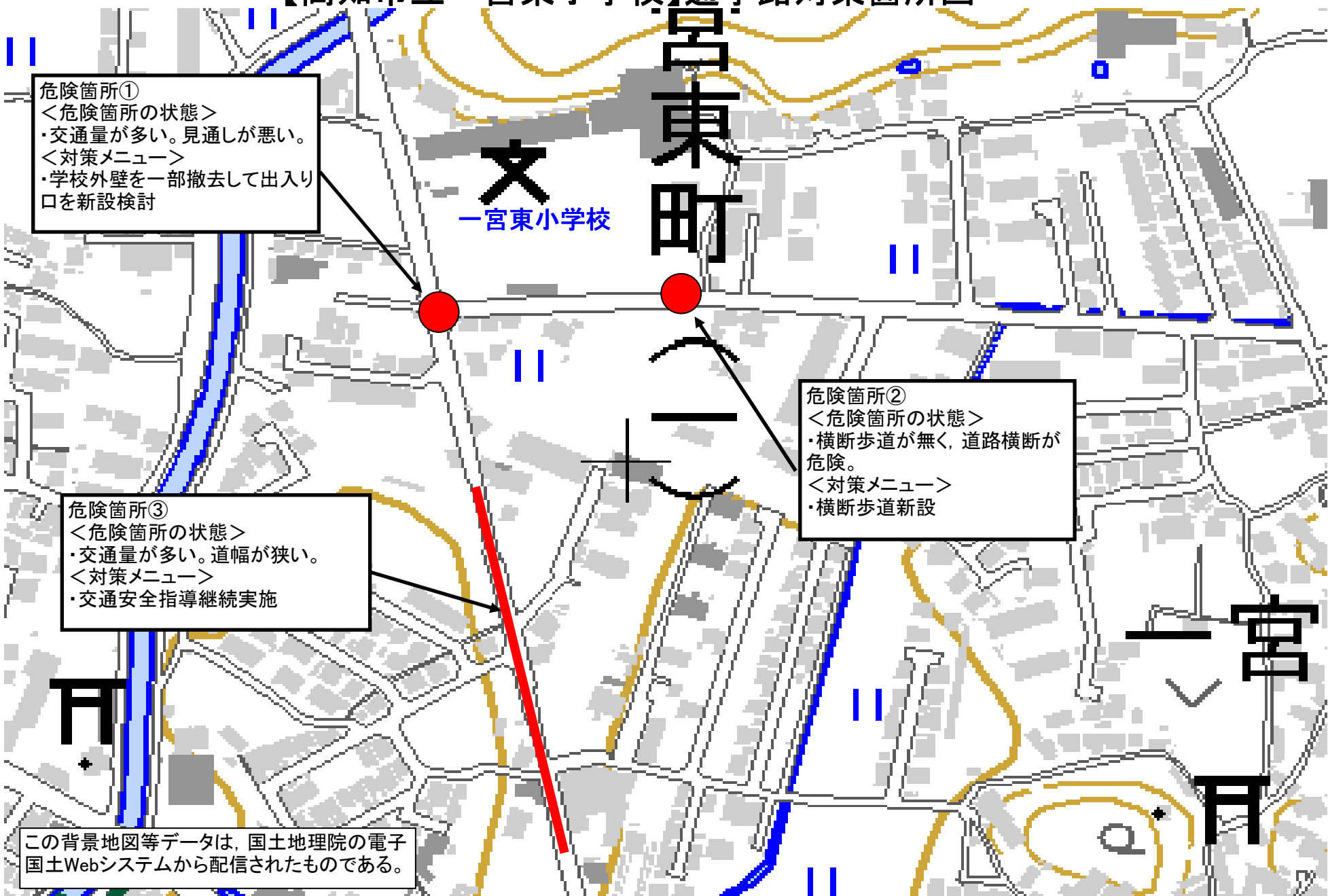
【高知市立神田小学校】通学路対策箇所図



【高知市立泉野小学校】通学路対策箇所図



【高知市立一宮東小学校】通学路対策箇所図



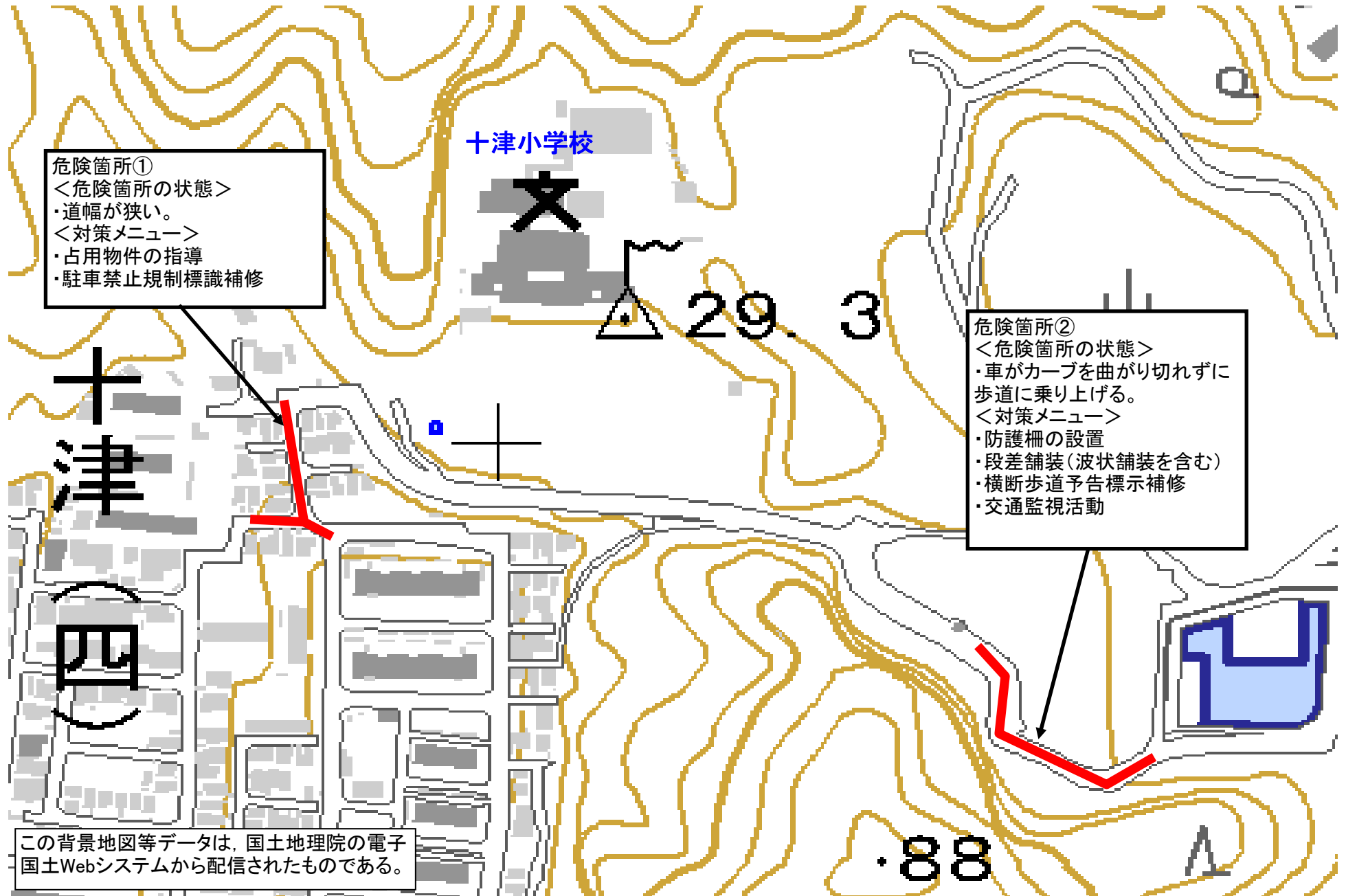
危険箇所①
＜危険箇所の状態＞
・交通量が多い。見通しが悪い。
＜対策メニュー＞
・学校外壁を一部撤去して出入り口を新設検討

危険箇所②
＜危険箇所の状態＞
・横断歩道が無く、道路横断が危険。
＜対策メニュー＞
・横断歩道新設

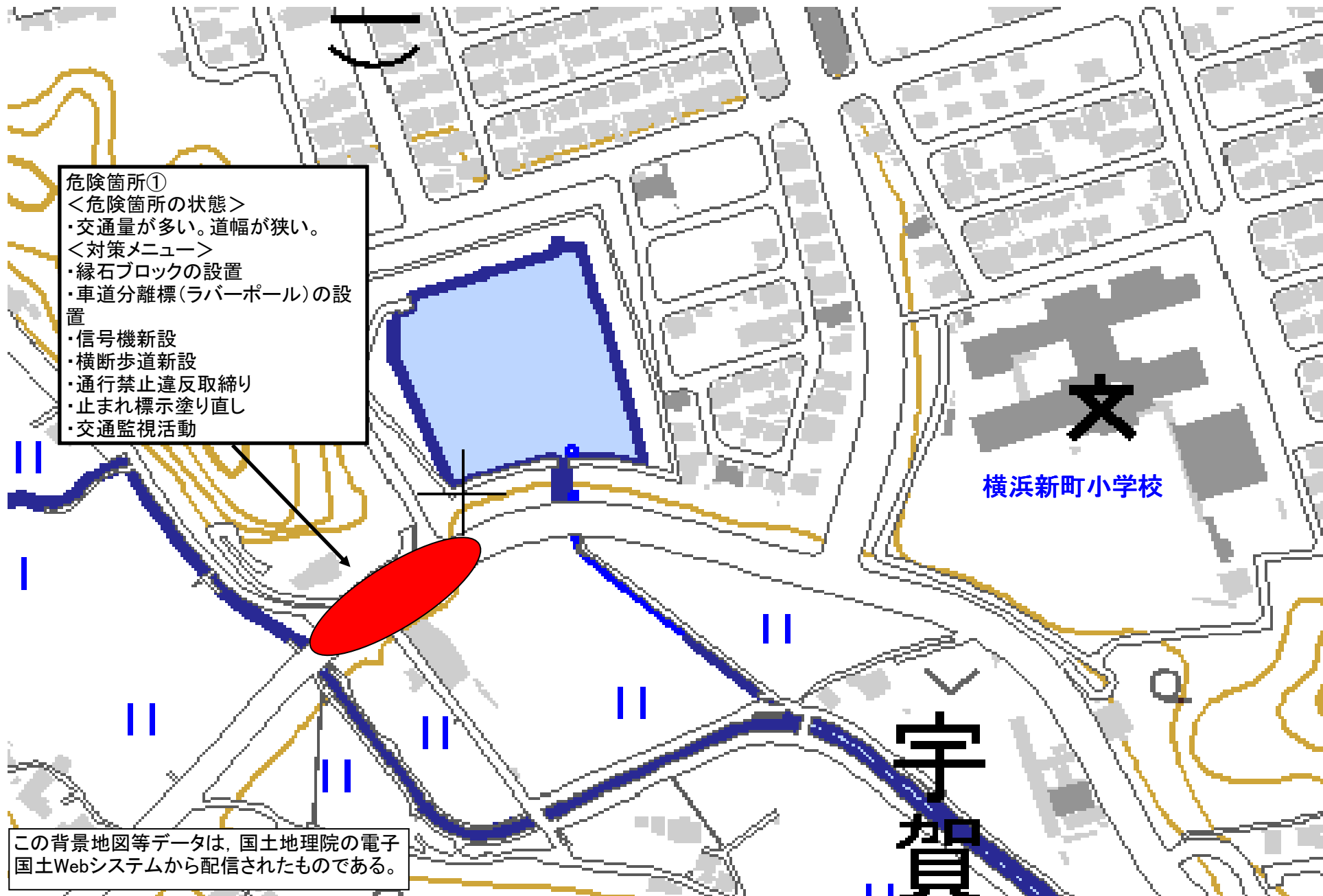
危険箇所③
＜危険箇所の状態＞
・交通量が多い。道幅が狭い。
＜対策メニュー＞
・交通安全指導継続実施

この背景地図等データは、国土地理院の電子国土Webシステムから配信されたものである。

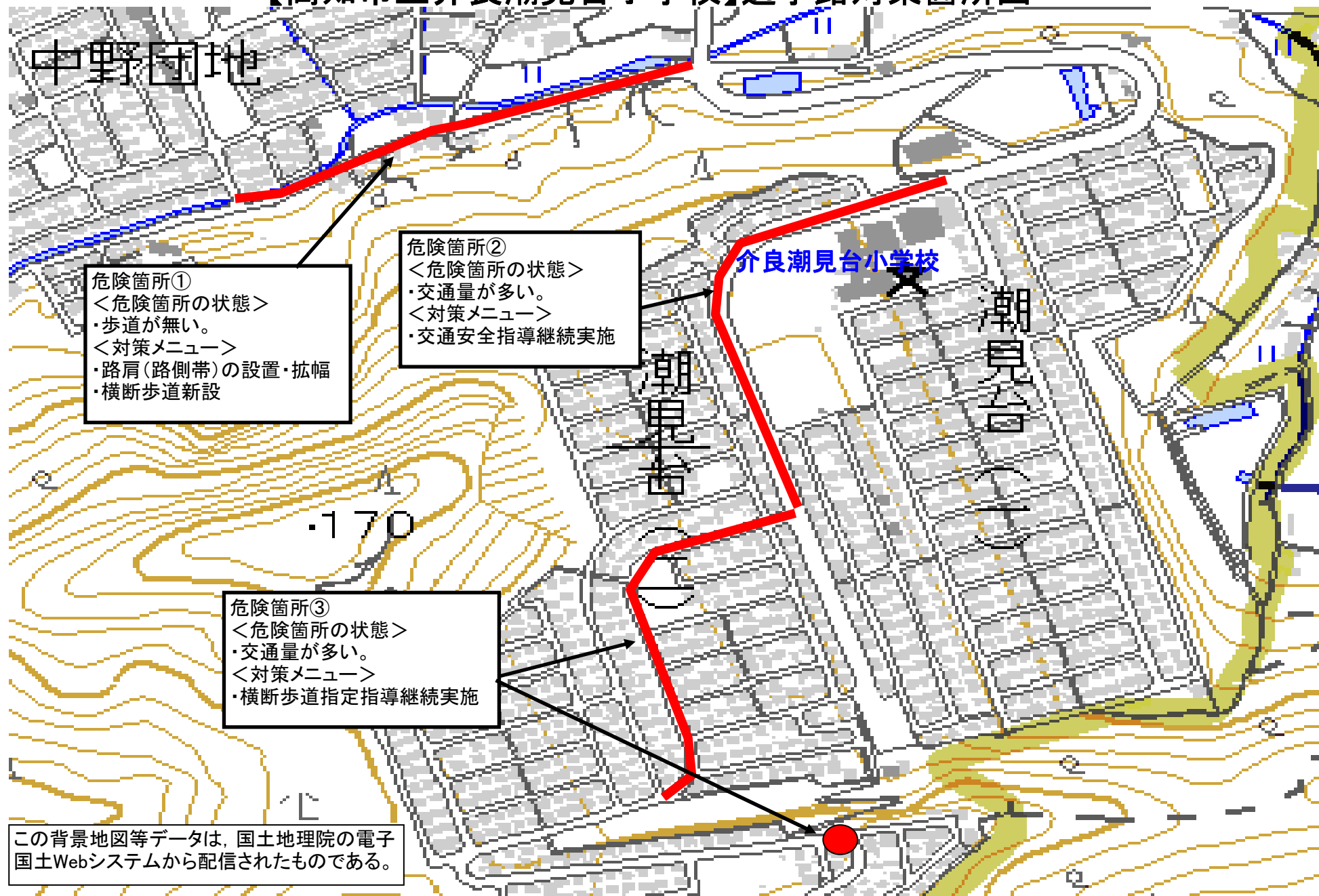
【高知市立十津小学校】通学路対策箇所図



【高知市立横浜新町小学校】通学路対策箇所図

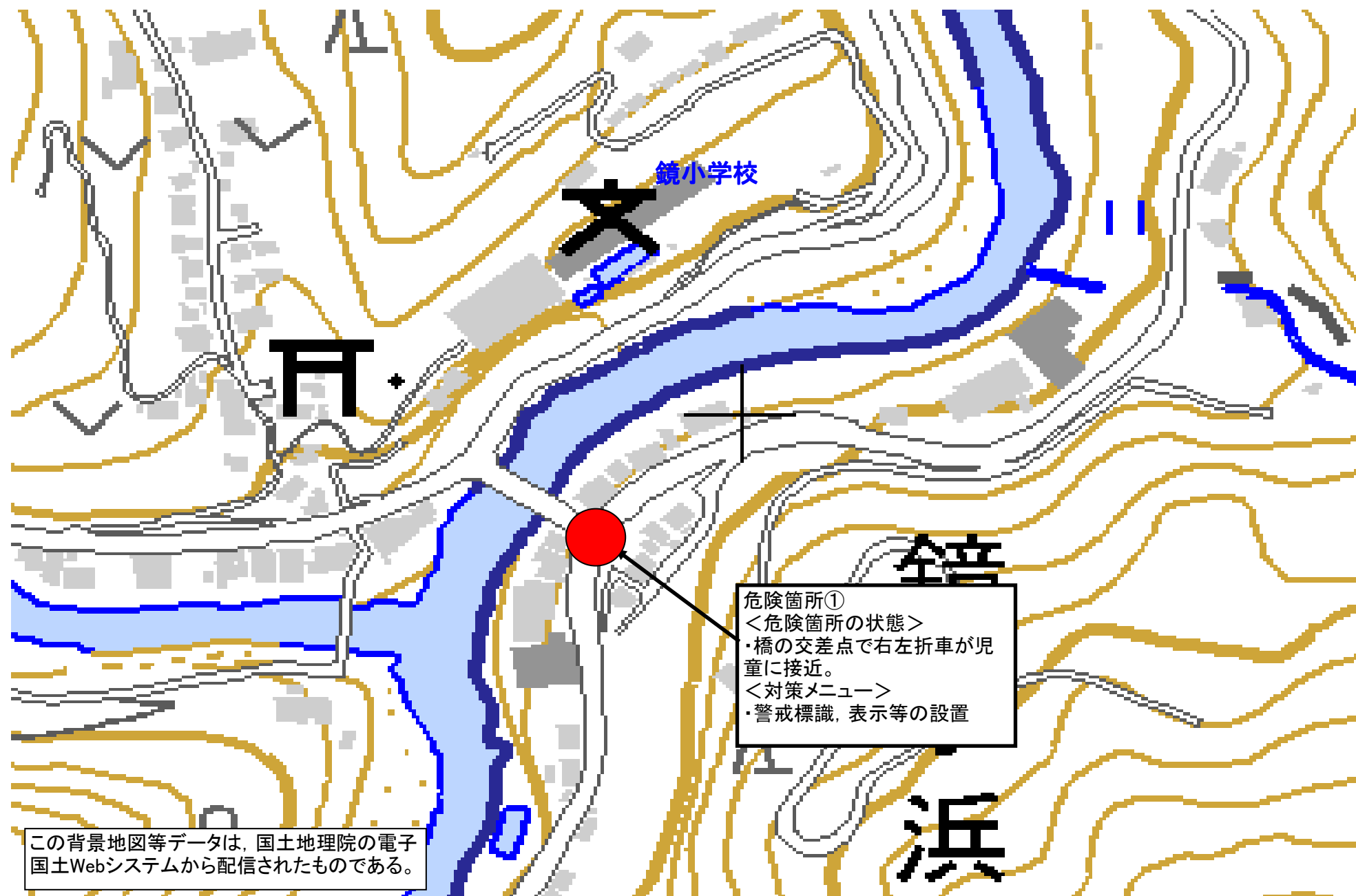


【高知市立介良潮見台小学校】通学路対策箇所図



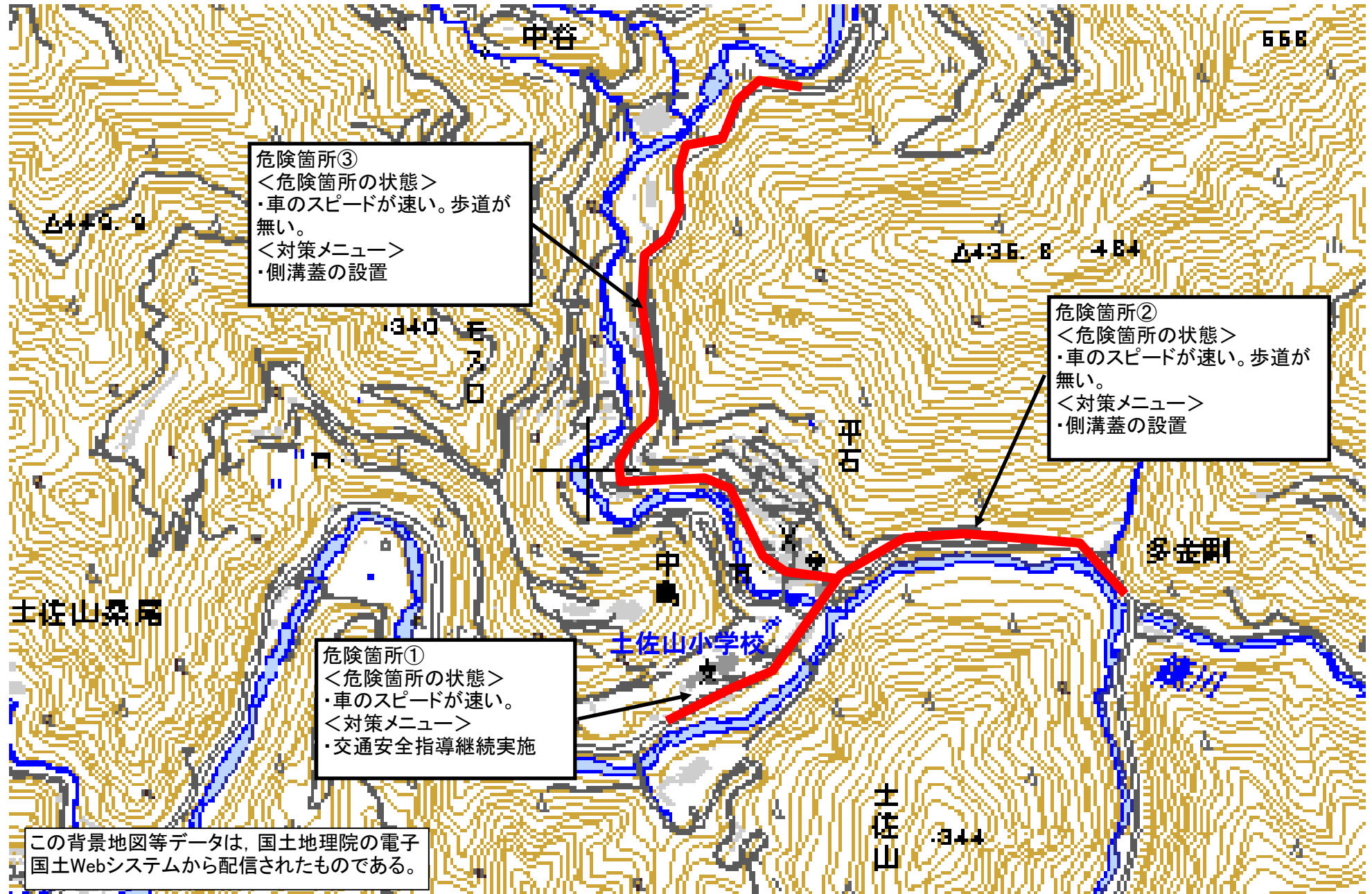
この背景地図等データは、国土地理院の電子国土Webシステムから配信されたものである。

【高知市立鏡小学校】通学路対策箇所図



この背景地図等データは、国土地理院の電子国土Webシステムから配信されたものである。

【高知市立土佐山小学校】通学路対策箇所図



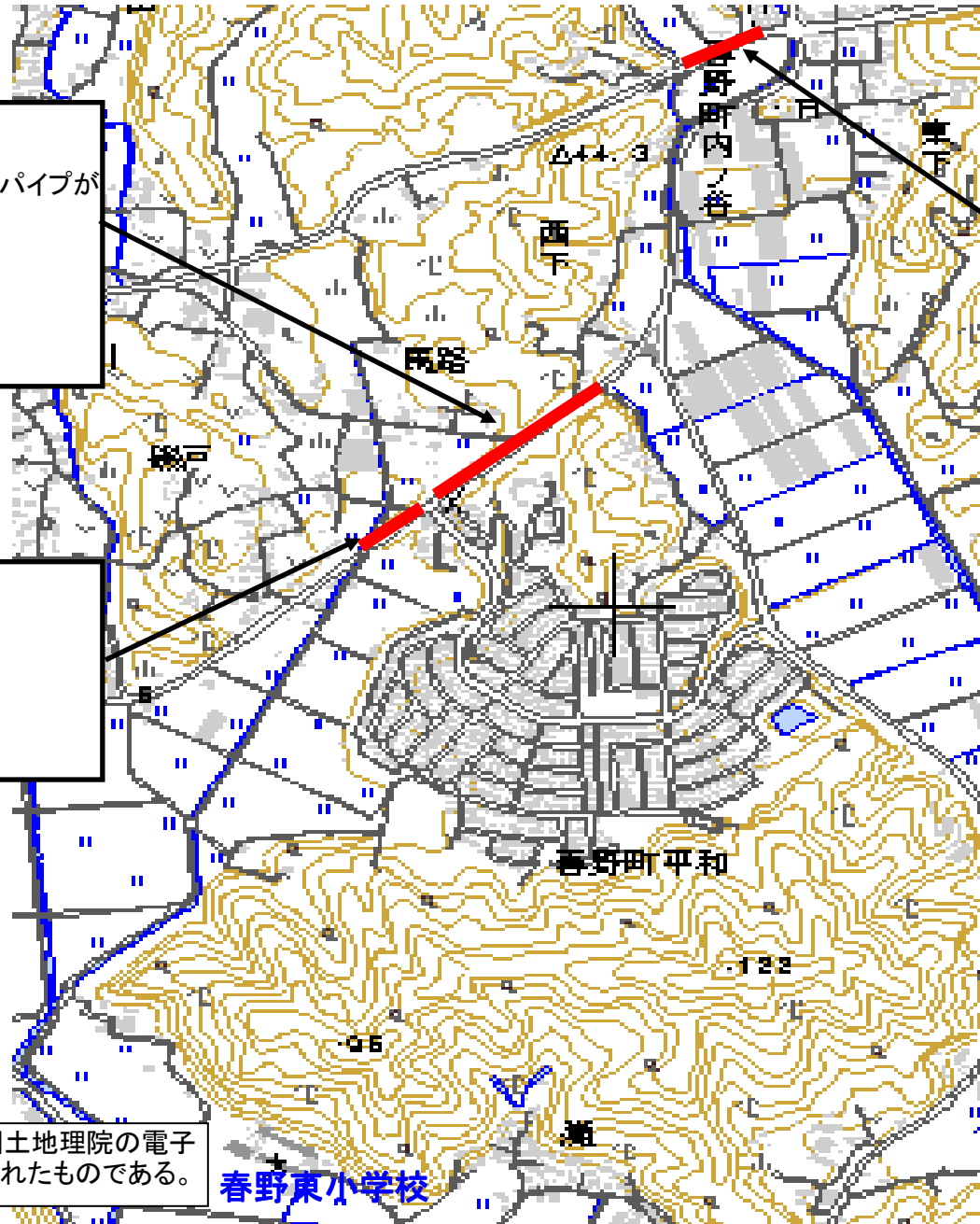
この背景地図等データは、国土地理院の電子国土Webシステムから配信されたものである。

【高知市立春野東小学校】通学路対策箇所図

危険箇所①
＜危険箇所の状態＞
・交通量が多い。ガードパイプが無い。
＜対策メニュー＞
・歩道の設置・拡幅
・横断歩道移設
・交通監視活動

危険箇所②
＜危険箇所の状態＞
・ガードパイプが無い。
＜対策メニュー＞
・歩道の設置・拡幅
・交通監視活動

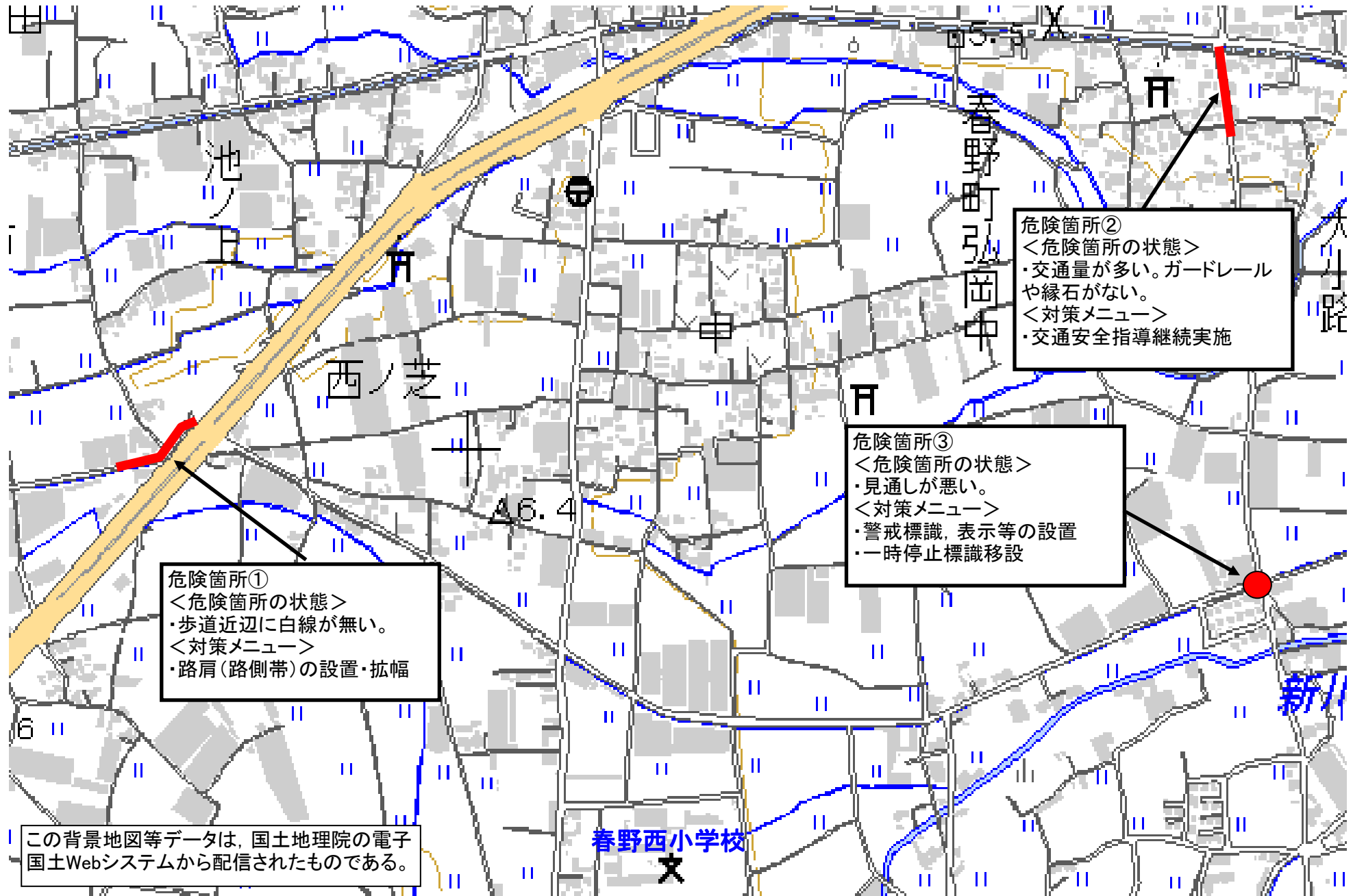
危険箇所③
＜危険箇所の状態＞
・交通量が多い。ガードパイプが無い。
＜対策メニュー＞
・防護柵の設置
・交差点等のカラー舗装化
・警戒標識, 表示等の設置
・交通監視活動



この背景地図等データは、国土地理院の電子国土Webシステムから配信されたものである。

春野東小学校

【高知市立春野西小学校】通学路対策箇所図



この背景地図等データは、国土地理院の電子国土Webシステムから配信されたものである。

【高知県立盲学校小学部】通学路対策箇所図

