04IE114

高 知 広 域 都 市 計 画 図

平成30年3月 調製

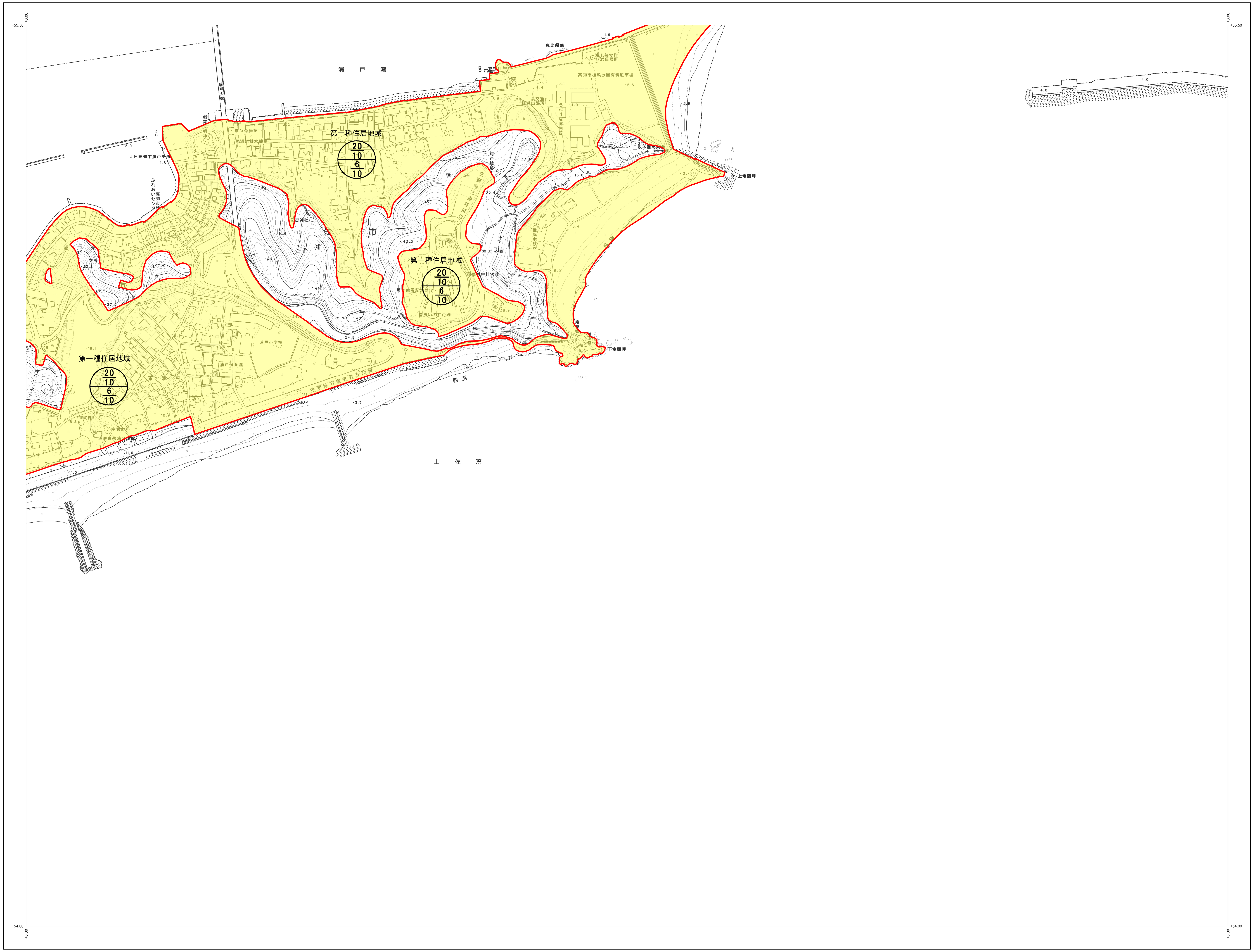

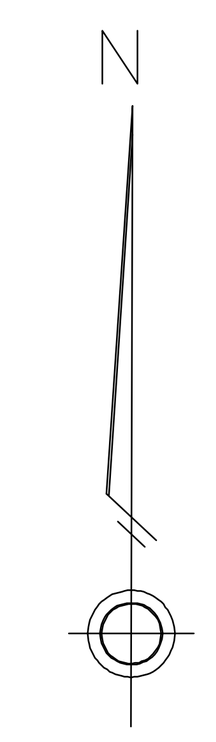

04IE111	04IE112	04IE121
04IE113	04IE114	

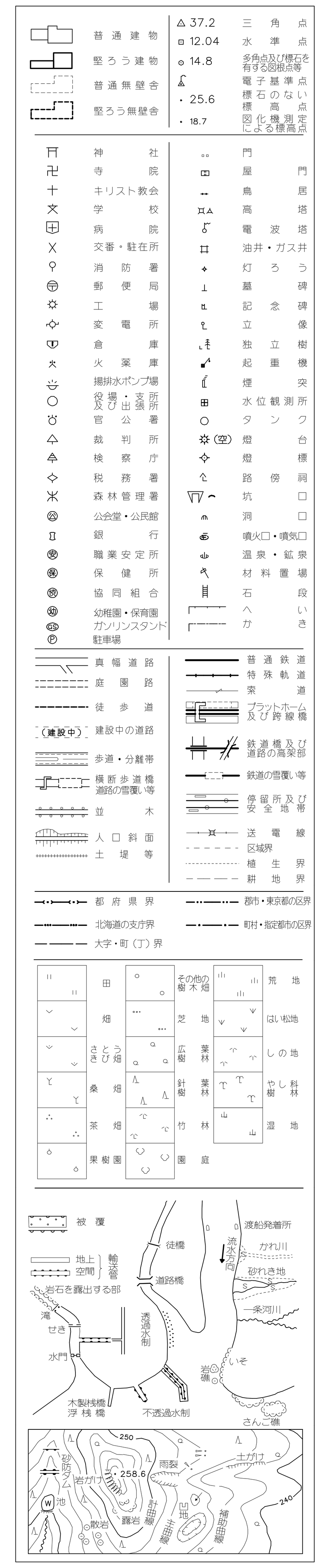

04IE114

撮 影　平成２４年 １月
測 図　平成２５年 ３月

座 標 系 第Ⅳ系「 座標値は、世界測地系に対応 」
等高線間隔　２ｍ

1：2，500

0 100 200 300 400 500m

「この測量成果は、国土地理院長の承認及び助言を得て
同院所管の測量成果を使用して得たものである。
（承認番号）　平２４　四公　第３７号 」