

04IE202


高知広域都市計画図

令和5年7月調製



国際航業株式会社調製

04IE104	04IE113
04IE202	



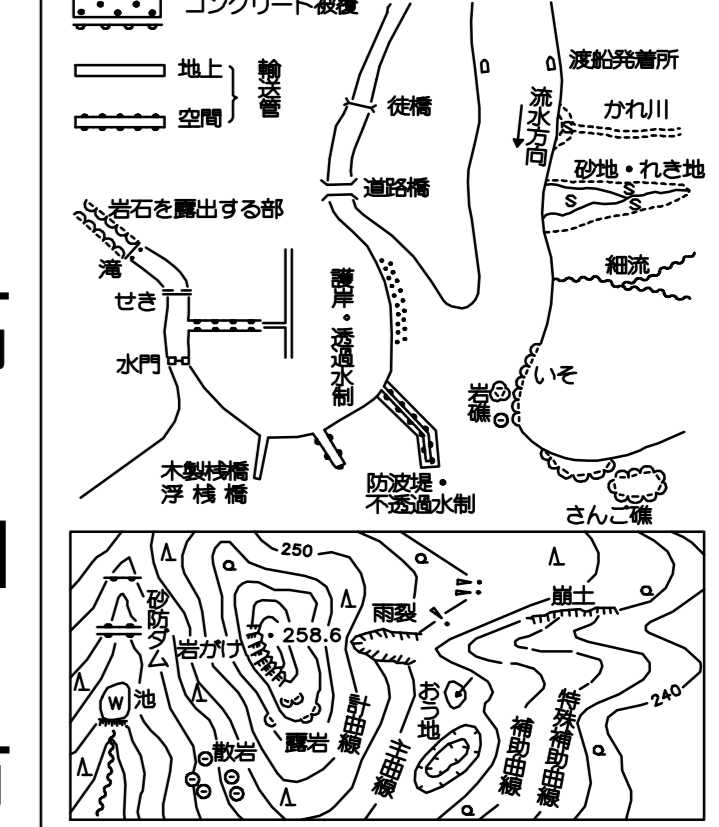
記号

△37.2	三角点
○12.04	水準点
○14.8	多角形/四角形の石のり
-25.6	石のり
-18.7	石のり

町	神社	門
市	教会	門
区	公会堂	門
文	学校	門
田	病院	門
X	警察署	門
Y	消防署	門
◎	郵便局	門
◇	工場	門
◇	事務所	門
◇	倉庫	門
◇	火葬場	門
◇	給水ポンプ	門
◇	出稼所	門
◇	官公署	門
◇	裁判所	門
◇	検察庁	門
◇	税務署	門
◇	森林管理署	門
◇	公会堂・公民館	門
◇	銀行	門
◇	職業安定所	門
◇	保健所	門
◇	裁判組合	門
◇	労働組合	門
◇	ガソリンスタンド	門

真直線	普通道路
虚線	特殊道路
点線	歩道
二重線	建設中の道路
三重線	歩道・分岐路
四重線	歩道・分岐路
五重線	歩道・分岐路
六重線	歩道・分岐路
七重線	歩道・分岐路
八重線	歩道・分岐路
九重線	歩道・分岐路
十重線	歩道・分岐路
十一重線	歩道・分岐路
十二重線	歩道・分岐路
十三重線	歩道・分岐路
十四重線	歩道・分岐路
十五重線	歩道・分岐路
十六重線	歩道・分岐路
十七重線	歩道・分岐路
十八重線	歩道・分岐路
十九重線	歩道・分岐路
二十重線	歩道・分岐路

田	畑	雑草	水田	池	川	海
田	畑	雑草	水田	池	川	海
田	畑	雑草	水田	池	川	海
田	畑	雑草	水田	池	川	海
田	畑	雑草	水田	池	川	海
田	畑	雑草	水田	池	川	海
田	畑	雑草	水田	池	川	海
田	畑	雑草	水田	池	川	海
田	畑	雑草	水田	池	川	海
田	畑	雑草	水田	池	川	海

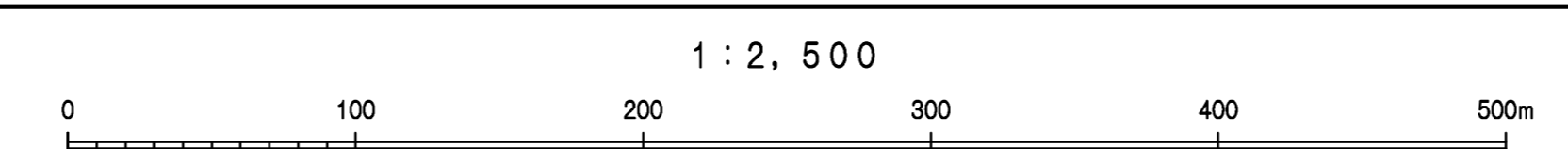


高知市

04IE202

調製 平成24年 1月
調査 平成25年 3月

座標系 横断系「座標は、世界測地系に準ずる」
等高線間隔 2m



「この図面は、国土交通省の委託により作成されたものであり、図面内容の正確性を保証するものではありません。また、図面内容の正確性を保証するものではありません。」
(製図番号) 平24 図公 第37号