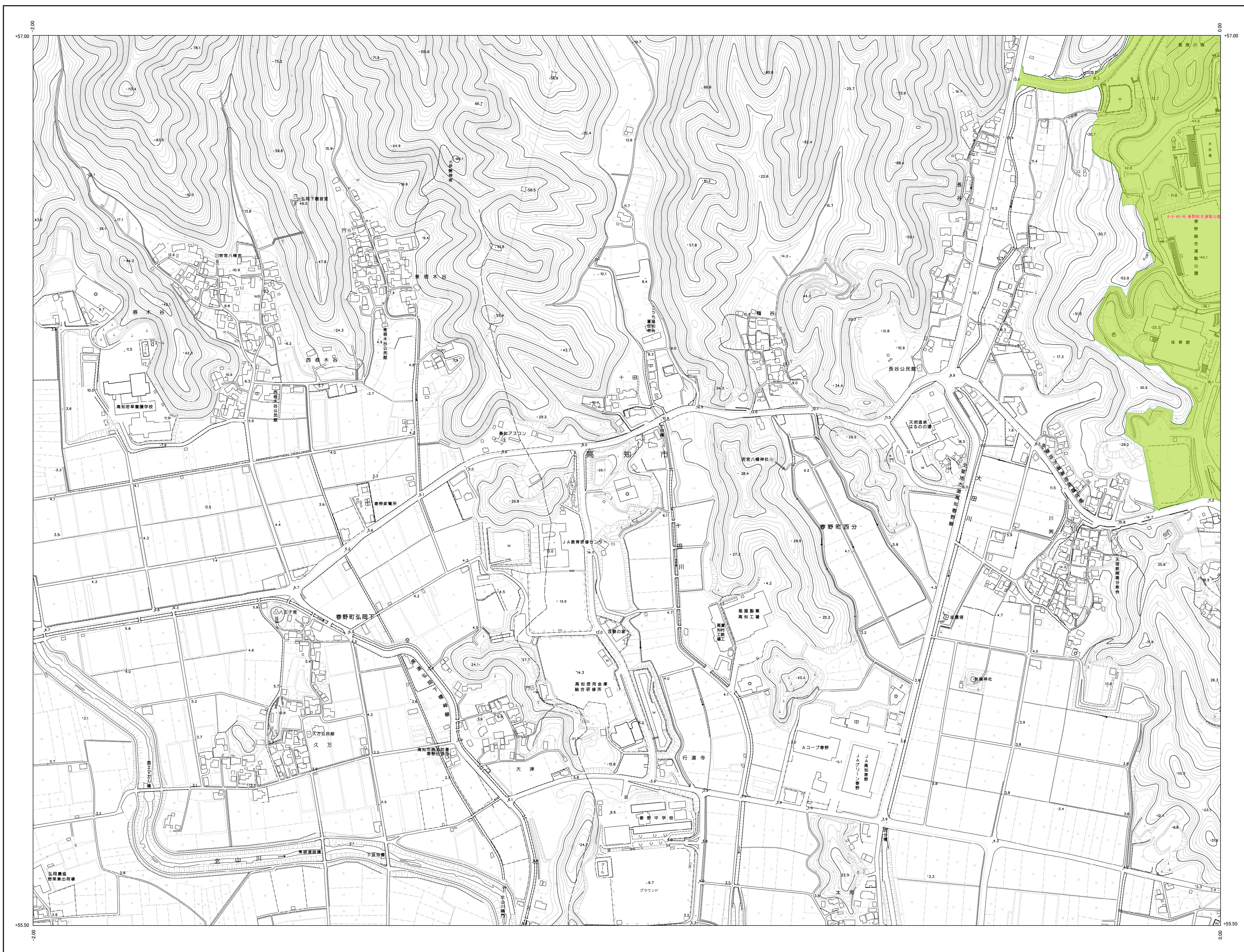


高知広域都市計画図

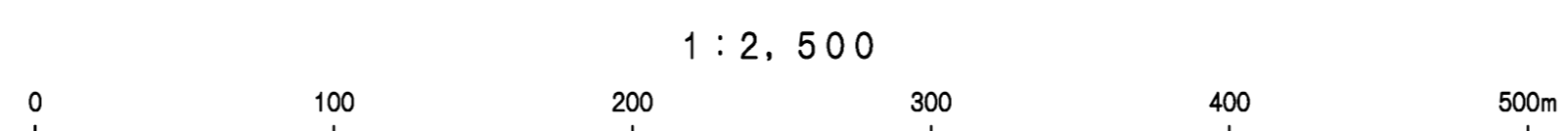
令和5年2月調製

国際航業株式会社調製




調製 平成24年 1月
測製 平成25年 3月

座標系 横断線「座標線は、世界測地系に準拠」
等高線間隔 2m



この図面は、国土交通省の定める「都市計画法」に基づき、
関係省庁との協議を経て作成されたものであります。
(製図番号) 平24 昭広 第37号

04ID093	04ID094	04IE003
04ID191	04ID192	04IE101
04ID193		



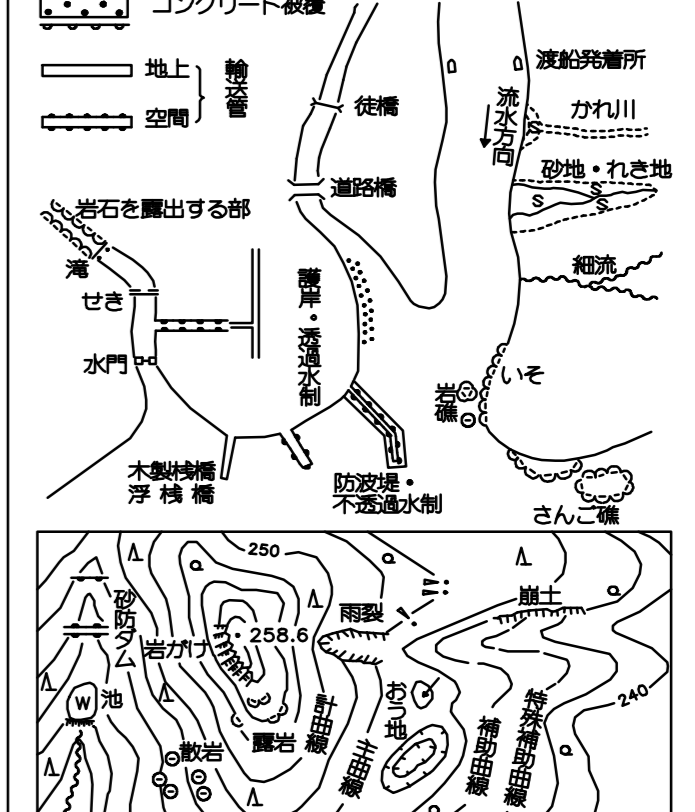
記号

△37.2	三角点
●12.04	水準点
◎14.8	多角測量点
●25.6	石の出し
△18.7	石の出し

〽	神社	〽	門
⊕	キリスト教	⊕	石碑
⊖	学校	⊖	電線塔
⊚	公園	⊚	電線塔
⊙	郵便局	⊙	ガス井
⊚	消防署	⊚	消防栓
⊚	工事現場	⊚	記念碑
⊚	電線	⊚	柱立
⊚	倉庫	⊚	瓦葺屋根
⊚	火葬場	⊚	瓦葺屋根
⊚	臨時の支店	⊚	水柱
⊚	公園	⊚	水柱
⊚	検用所	⊚	台
⊚	検用所	⊚	台
⊚	検用所	⊚	台
⊚	検用所	⊚	台
⊚	検用所	⊚	台
⊚	検用所	⊚	台
⊚	検用所	⊚	台

〽	鉄道線	〽	鉄道線
〽	国道線	〽	国道線
〽	県道線	〽	県道線
〽	市道線	〽	市道線
〽	歩道線	〽	歩道線
〽	歩道線	〽	歩道線
〽	歩道線	〽	歩道線
〽	歩道線	〽	歩道線

〽	水田	〽	雑草
〽	水田	〽	雑草
〽	水田	〽	雑草
〽	水田	〽	雑草
〽	水田	〽	雑草



高知市