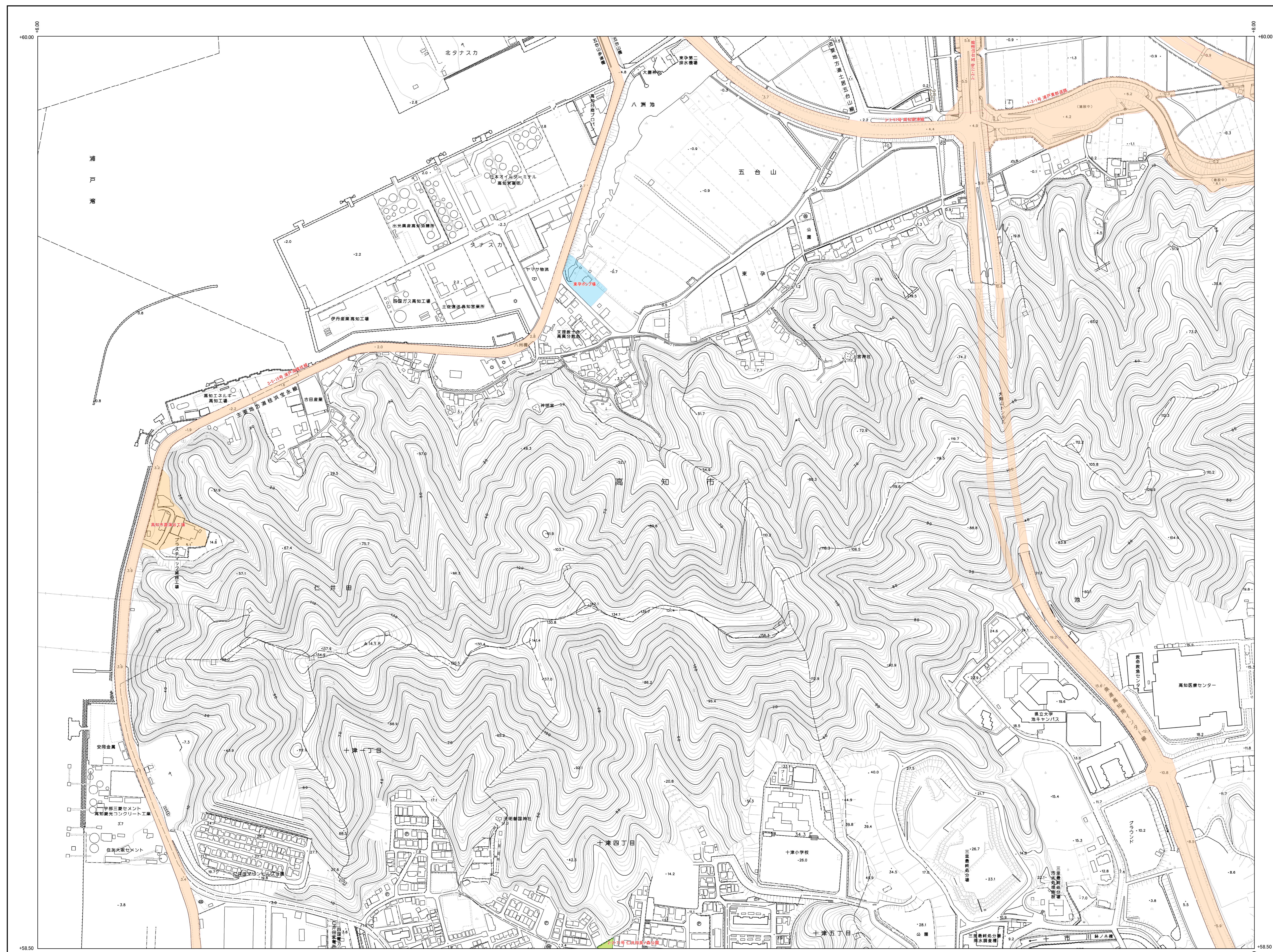


04IE012

高知広域都市計画図

令和5年7月 調製

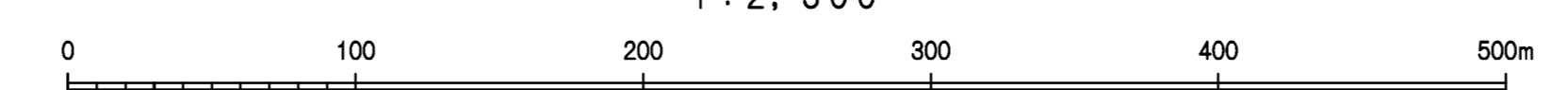
国際航業株式会社 調製



調製 平成24年 1月  
調製 平成25年 3月

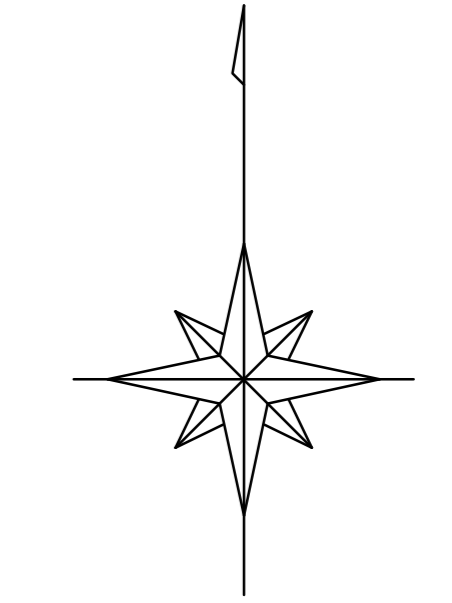
座標系 横断系「座標経緯、世界測地系に準拠」  
等高線間隔 2m

1:2,500



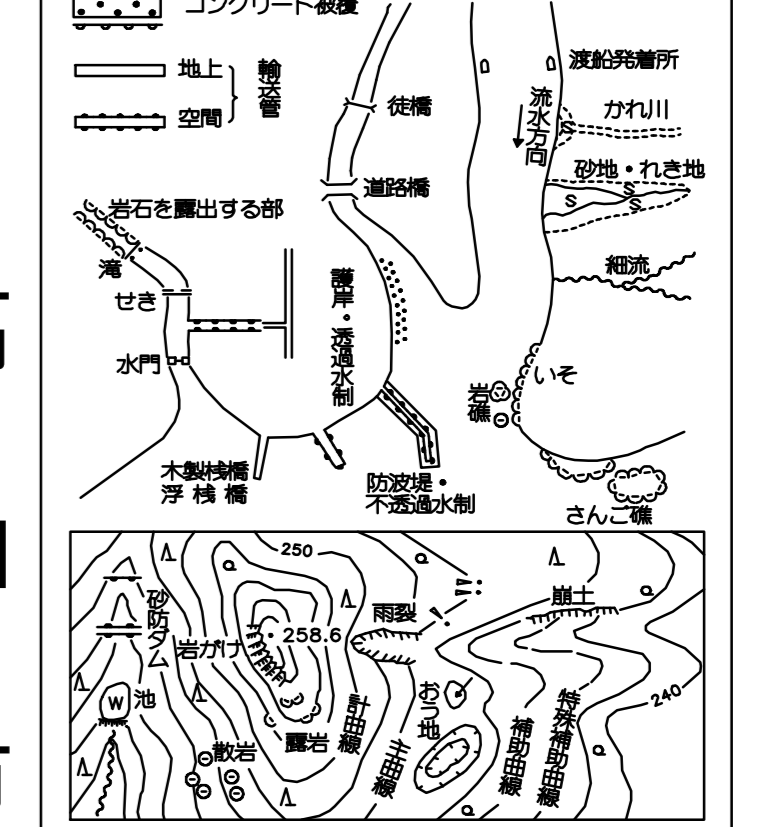
「この図面は、国土交通省の審議及び指導を経て  
関係省の調査結果を使用して作成したものである。  
(審議番号) 平24 国設 第37号」

04HE913	04HE914	04HE923
04IE011	04IE012	04IE021
04IE013	04IE014	04IE023



記号		
[Symbol]	角点	△37.2
[Symbol]	水準点	○12.04
[Symbol]	多角地	○14.8
[Symbol]	石のり	-25.6
[Symbol]	崖線	-18.7
[Symbol]	社	**
[Symbol]	門	門
[Symbol]	神社	⊕
[Symbol]	教会	⊕
[Symbol]	学校	H.A.
[Symbol]	病院	F
[Symbol]	警察	J
[Symbol]	消防	+
[Symbol]	郵便	L
[Symbol]	公園	L
[Symbol]	工業	T
[Symbol]	倉庫	Q
[Symbol]	火葬場	▽
[Symbol]	浄化槽	!
[Symbol]	水塔	⊙
[Symbol]	下水道	○
[Symbol]	電線	⊕
[Symbol]	電話	⊕
[Symbol]	鉄道	△
[Symbol]	バス	▽
[Symbol]	トンネル	▽
[Symbol]	橋	△
[Symbol]	トンネル	▽
[Symbol]	トンネル	▽
[Symbol]	トンネル	▽
[Symbol]	トンネル	▽
[Symbol]	トンネル	▽
[Symbol]	トンネル	▽
[Symbol]	トンネル	▽
[Symbol]	トンネル	▽
[Symbol]	トンネル	▽
[Symbol]	トンネル	▽

田		
[Symbol]	水田	田
[Symbol]	畑	田
[Symbol]	雑草	田
[Symbol]	水田	田
[Symbol]	畑	田
[Symbol]	雑草	田
[Symbol]	水田	田
[Symbol]	畑	田
[Symbol]	雑草	田



高知市

04IE012