04HE911

高知広域都市計画図

04HE804	04HE813	04HE814
04HE902	04HE911	04HE912
04HE904	04HE913	04HE914

令和5年12月 調製

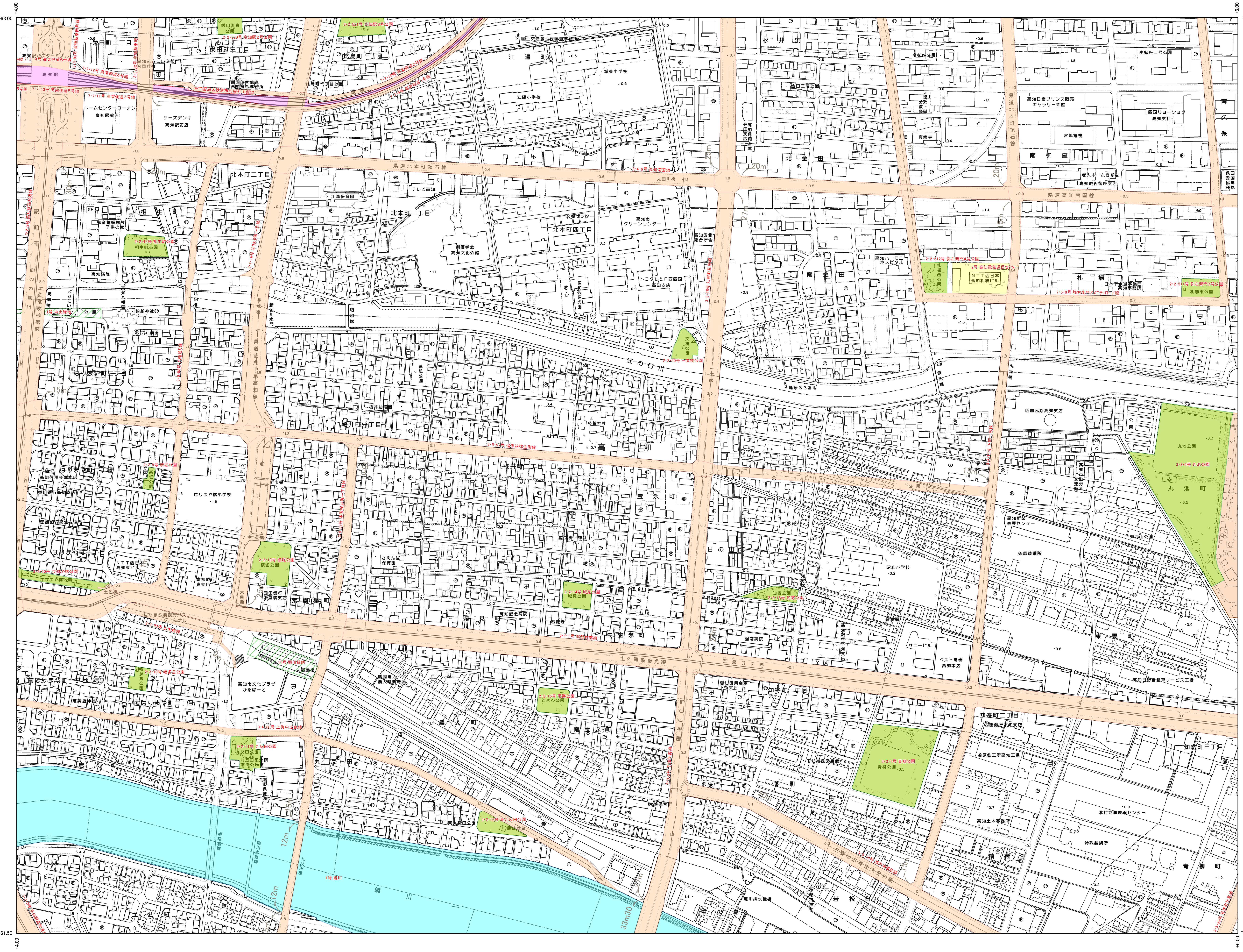



記号

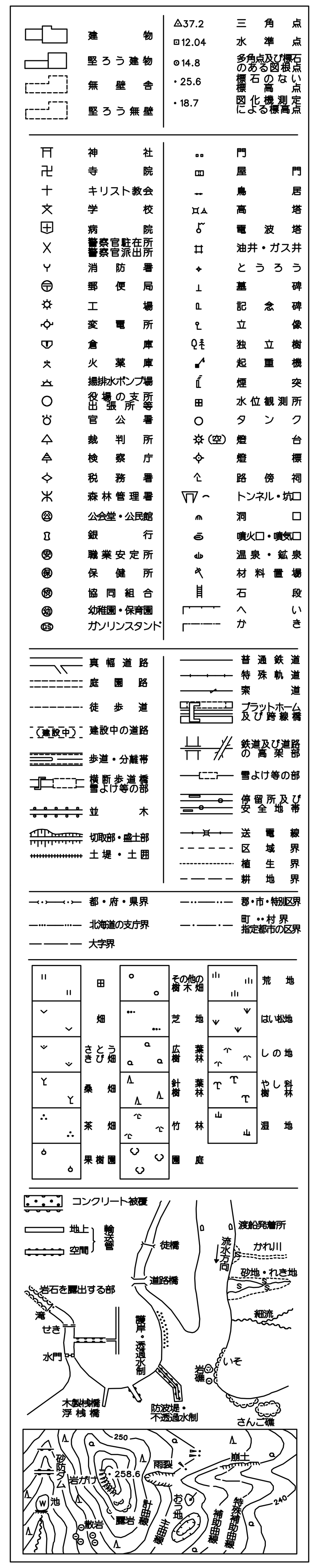

高知市

04HE911

国際航業株式会社調製

撮影 平成24年 1月
測図 平成25年 3月

座標系 第Ⅳ系「座標値は、世界測地系に対応」
等高線間隔 2m

1:2,500

0 100 200 300 400 500m

「この測量成果は、国土地理院長の承認及び助言を得て同院所管の測量成果を使用して得たものである。
（承認番号） 平24 四公 第37号」