高知広域都市計画図

04HD991

令和2年2月 調製

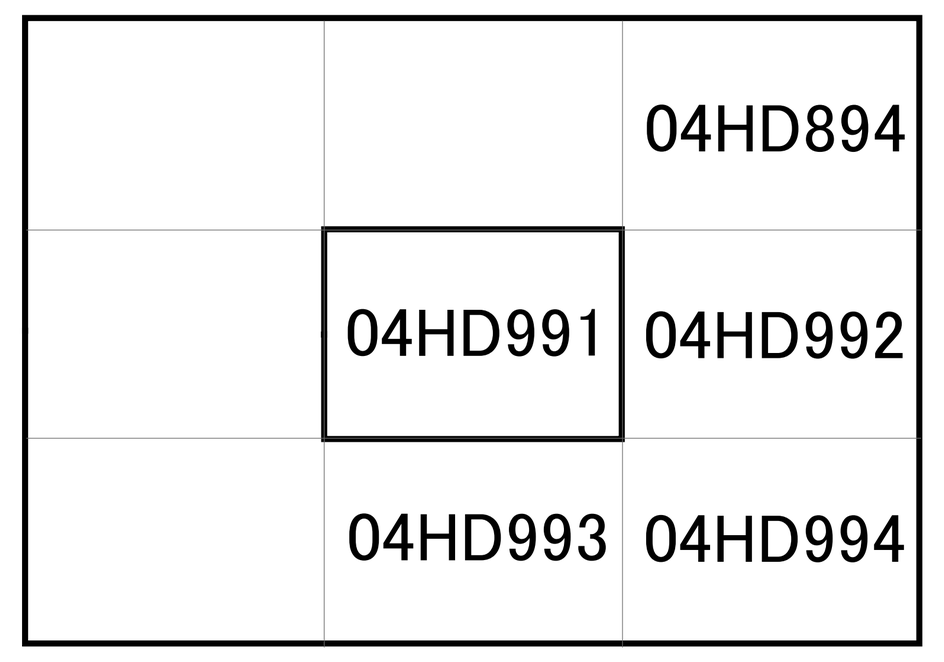



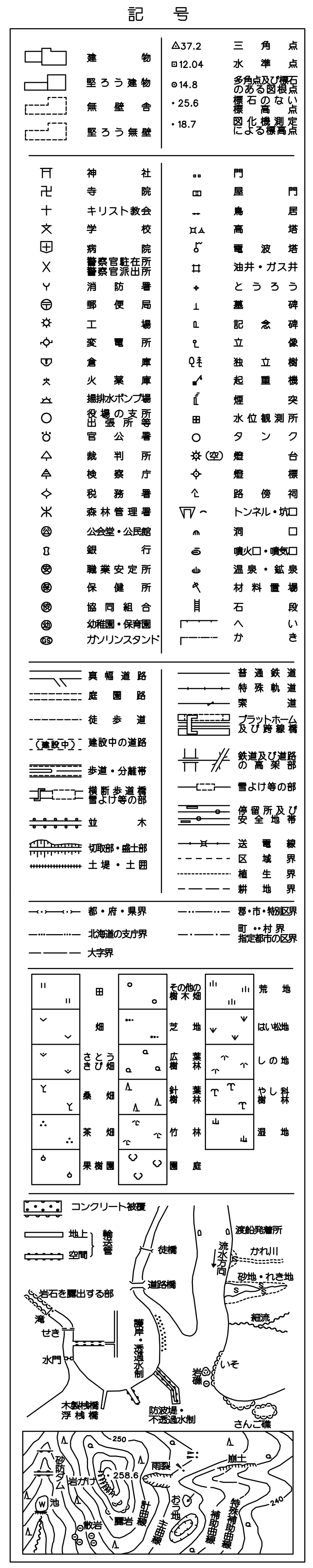

高知市

04HD991

国際航業株式会社調製

撮影 平成24年 1月
測図 平成25年 3月

座標系 第Ⅳ系「座標値は、世界測地系に対応」
等高線間隔 2m

1：2，500

0 100 200 300 400 500m

「この測量成果は、国土地理院長の承認及び助言を得て同院所管の測量成果を使用して得たものである。
（承認番号） 平24 四公 第37号」