高知広域都市計画図

04HE823

令和2年2月 調製

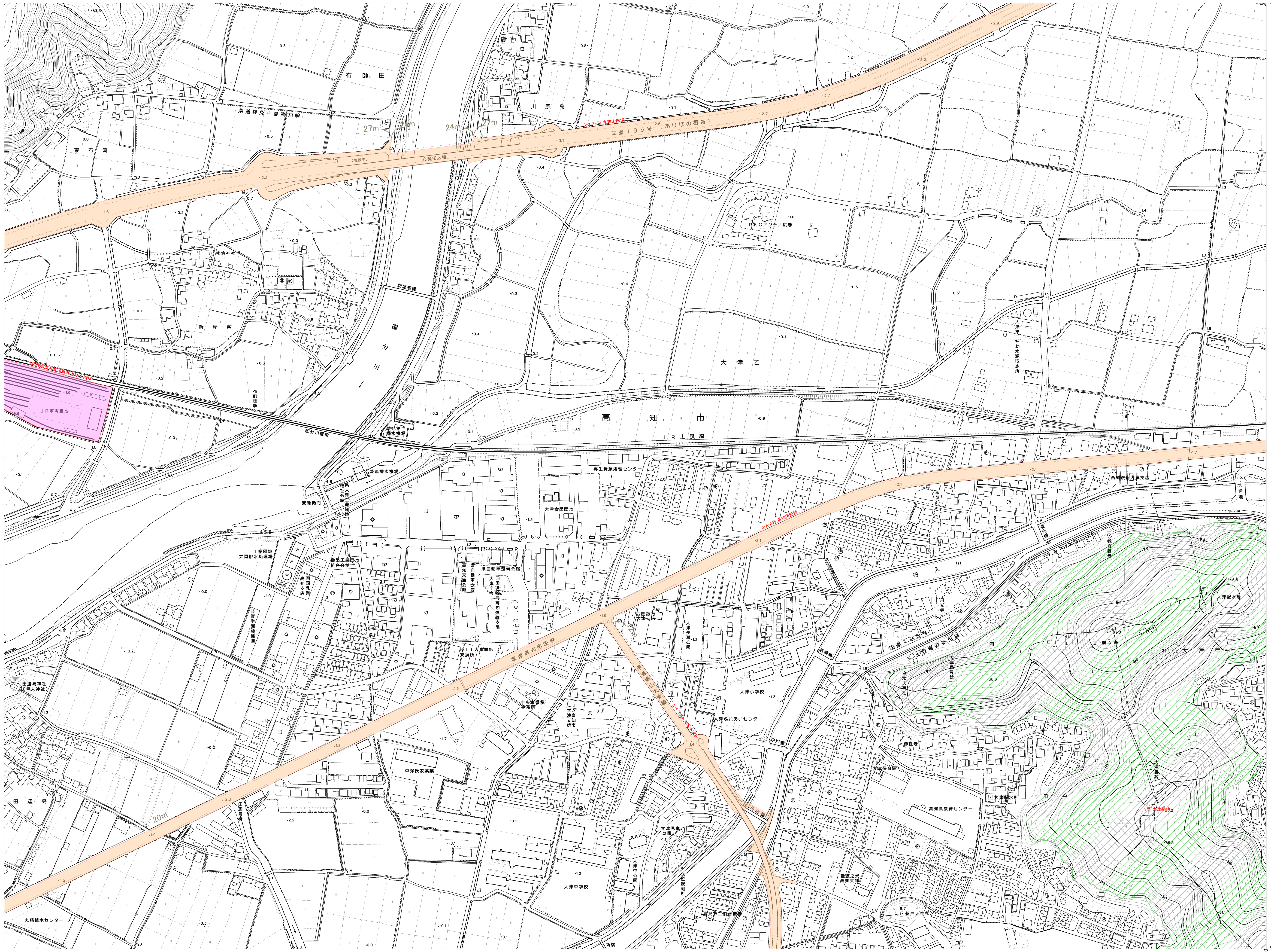

04HE812	04HE821	
04HE814	04HE823	04HE824
04HE912	04HE921	04HE922



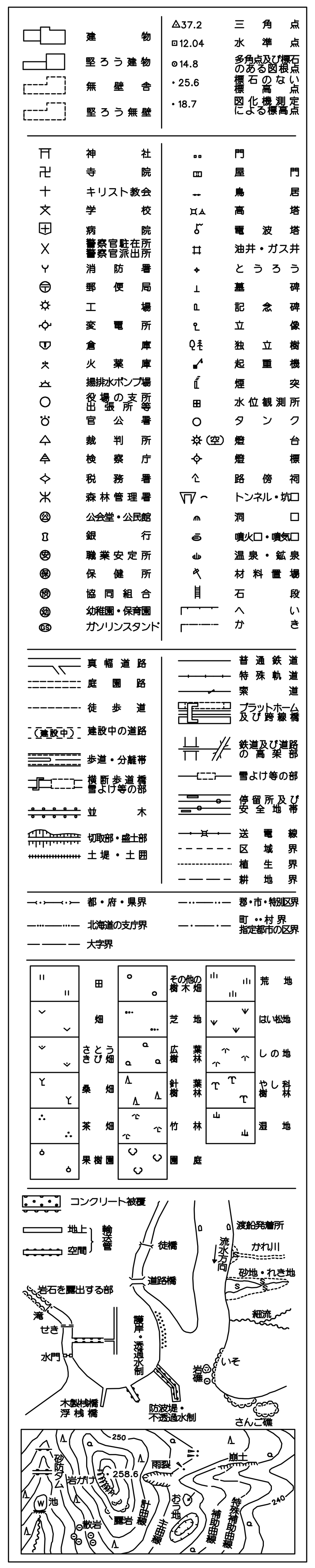

高知市

04HE823

国際航業株式会社 調製

撮影 平成24年 1月
測図 平成25年 3月

座標系 第Ⅳ系「座標値は、世界測地系に対応」
等高線間隔 2m

1：2，500

0 100 200 300 400 500m

「この測量成果は、国土地理院長の承認及び助言を得て同院所管の測量成果を使用して得たものである。
（承認番号） 平24 四公 第37号」