高知広域都市計画図

04HE804

04HE801	04HE802	04HE811
04HE803	04HE804	04HE813
04HE901	04HE902	04HE911

令和2年2月 調製

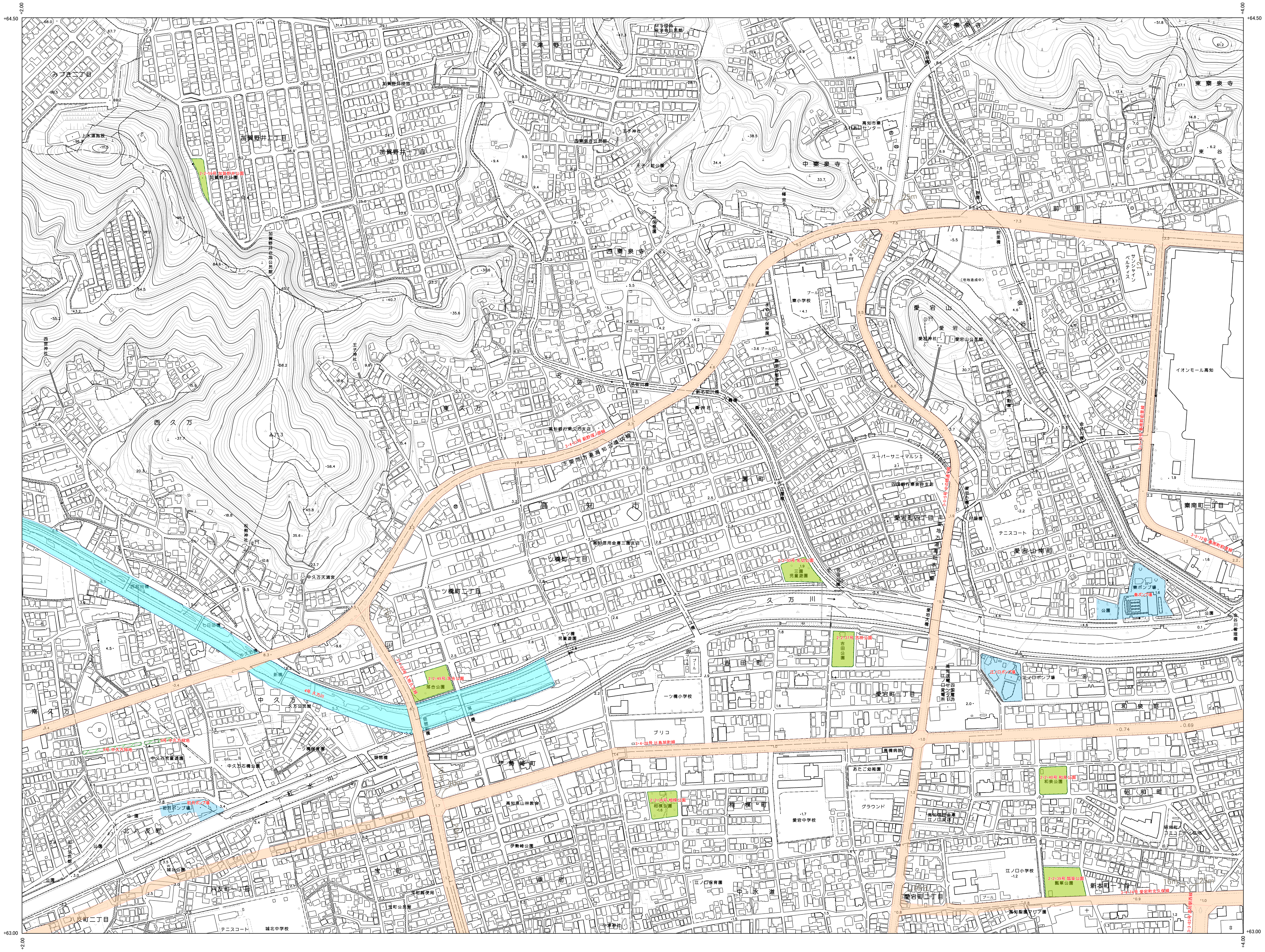



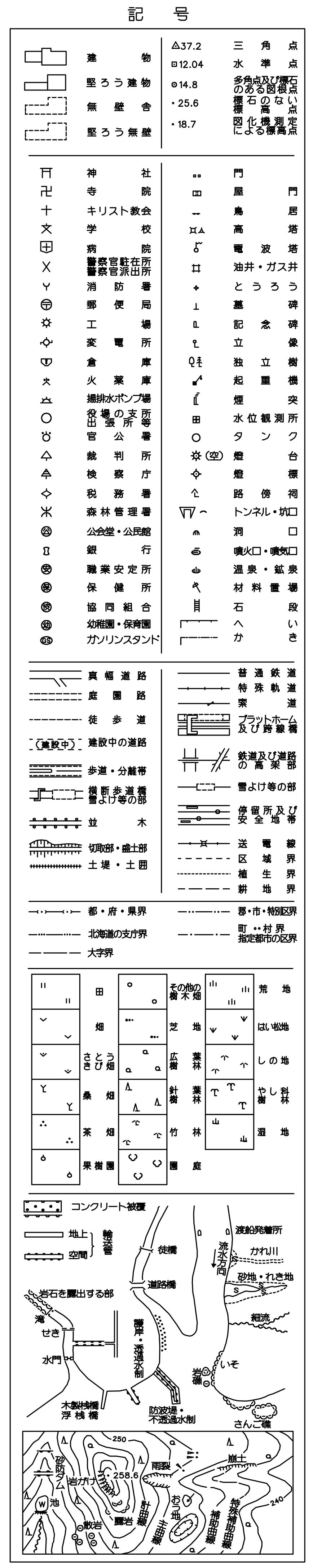

国際航業株式会社 調製

高知市

04HE804

撮影 平成24年 1月
測図 平成25年 3月

座標系 第Ⅳ系「座標値は、世界測地系に対応」
等高線間隔 2m

1：2，500

0 100 200 300 400 500m

「この測量成果は、国土地理院長の承認及び助言を得て
同院所管の測量成果を使用して得たものである。
（承認番号） 平24 四公 第37号 」