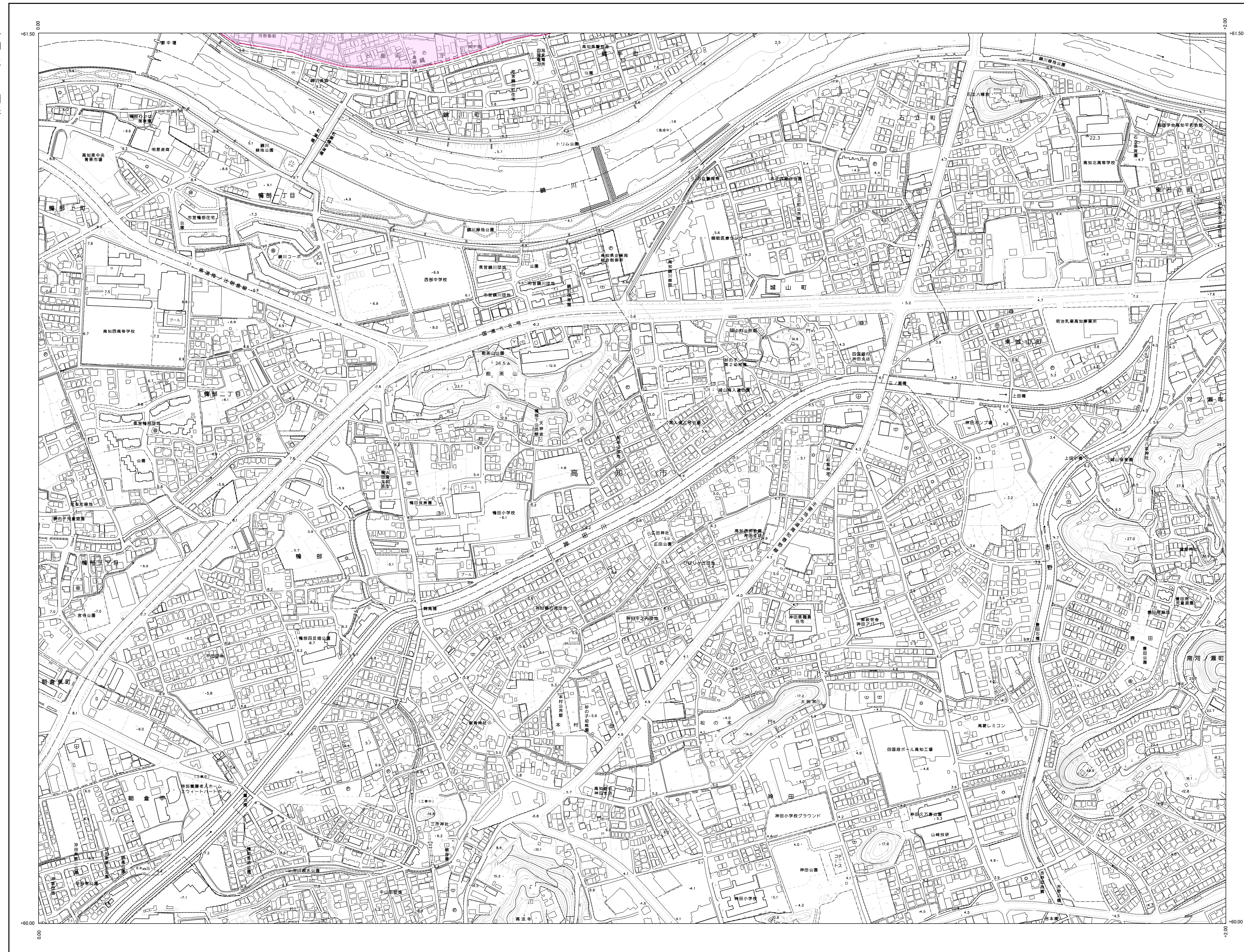



# 高知広域都市計画図

04HE903

令和5年2月調製



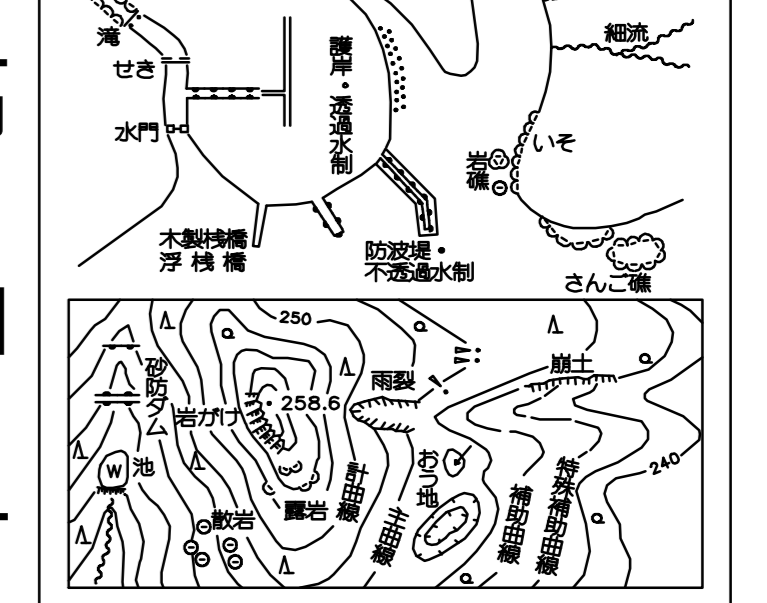
04HE901	04HE902
04HE903	04HE904



記号		
	△37.2	三角点
	□12.04	水準点
	○14.8	多摩川河口
	・25.6	崖石のない
	・18.7	崖石のない
	・18.7	崖石のない

	町	門	門
	寺	田	田
	神社	堤	堤
	学校	溝	溝
	公園	橋	橋
	商店街	橋脚	橋脚

	河川	トンネル	トンネル
	川原	橋脚	橋脚
	用水路	橋脚	橋脚
	堤防	橋脚	橋脚
	溝	橋脚	橋脚
	橋	橋脚	橋脚



高知市

04HE903

製図 平成24年 1月  
測量 平成25年 3月

縦横基準 東京基準「座標値は、世界測地系に別添」  
等高線間隔 2m

1:2,500



この図面は、国土院の提供した地形図を基に、関係者の調査結果を使用して作成したものである。(製図番号) 平24 西社 第37号

凡例	
	高度地区
	防火地域
	準防火地域
	駐車場整備地区

国際航業株式会社調製