高知広域都市計画図

04HE901

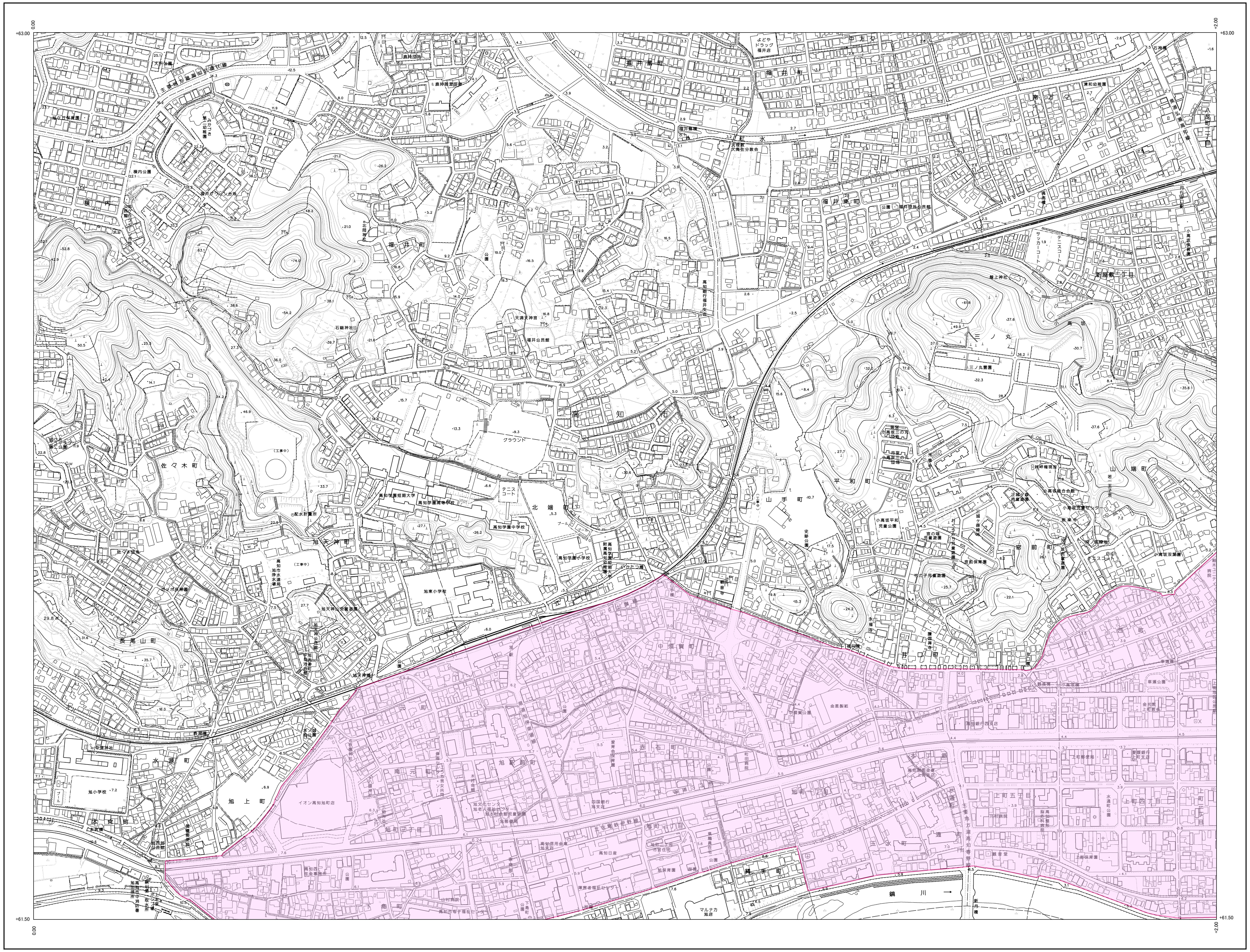

令和7年3月調製

国際航業株式会社調製

撮影　平成24年 1月
測図　平成25年 3月

座標系 第Ⅳ系「座標値は、世界測地系に対応」
等高線間隔　2m

1：2，500

0　100　200　300　400　500m

「この測量成果は、国土地理院長の承認及び助言を得て同院所管の測量成果を使用して得たものである。
（承認番号）　平24 四公 第37号」

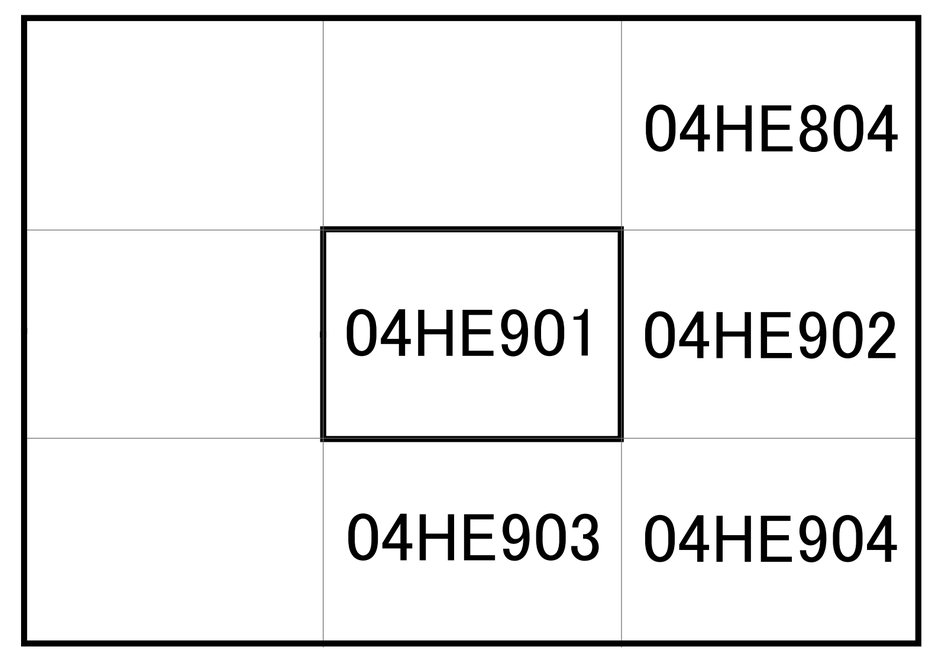



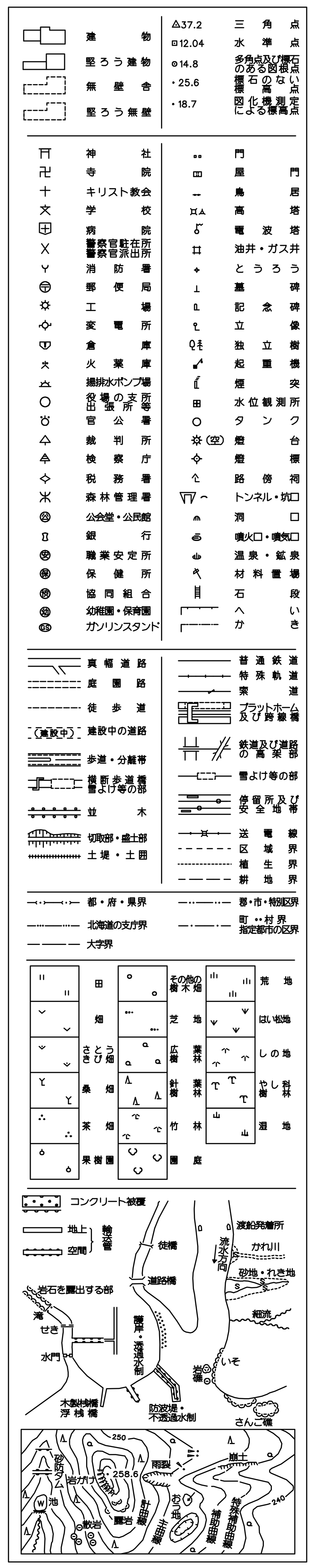

高知市

04HE901

凡例

- 高度地区
- 防火地域
- 準防火地域
- 臨港地区
- 駐車場整備地区