高知広域都市計画図

04HE804

令和2年2月 調製

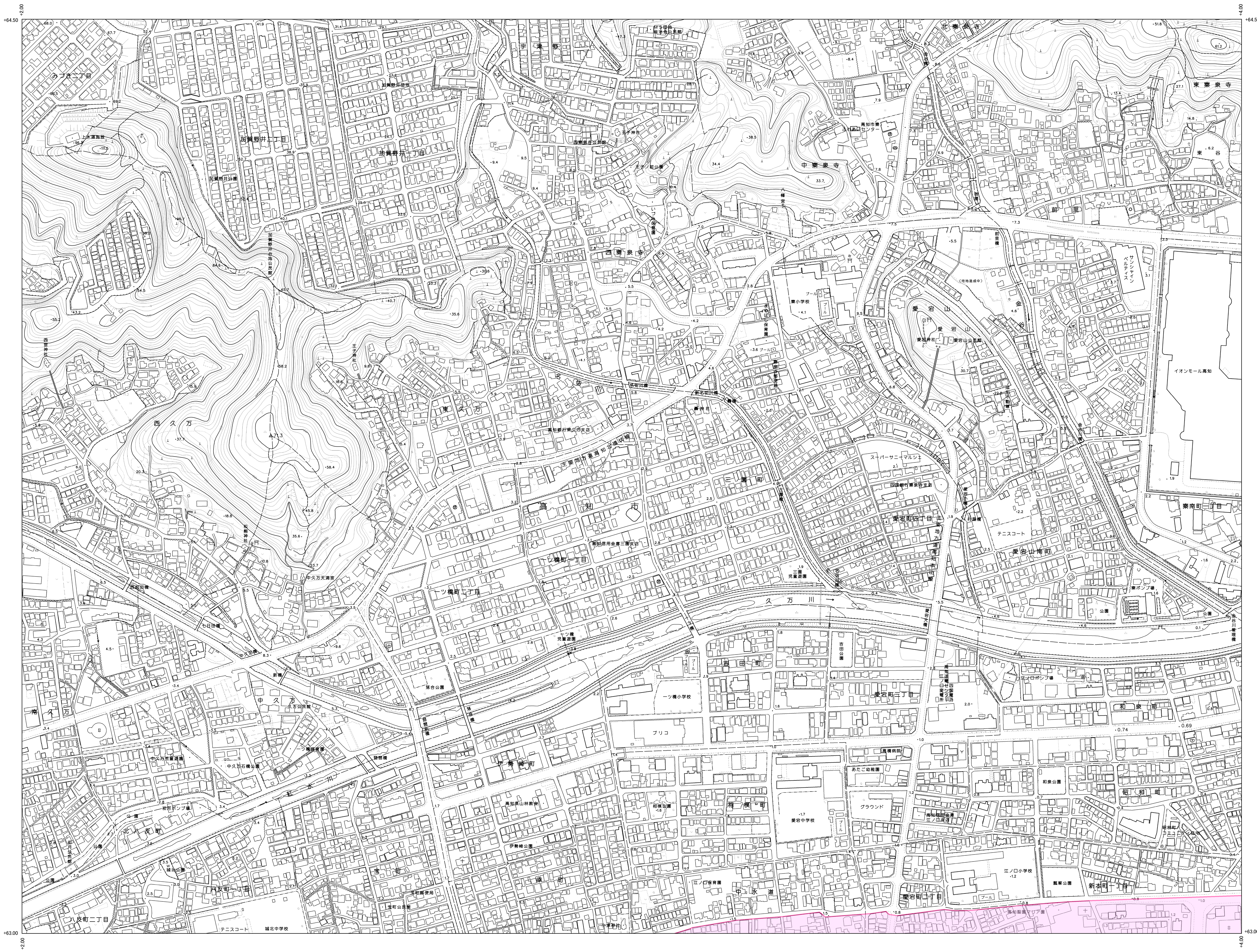

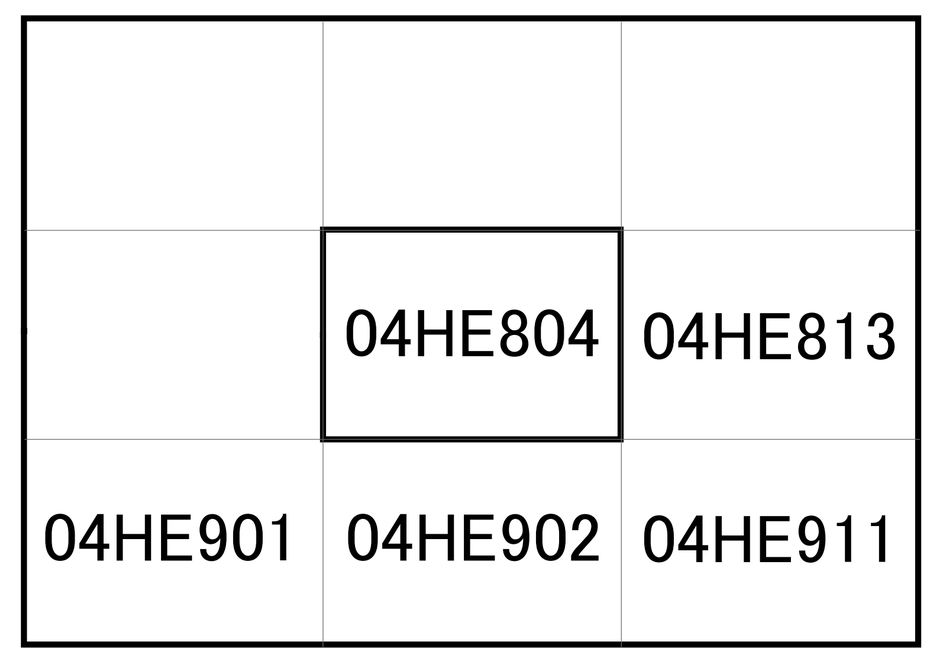



記号

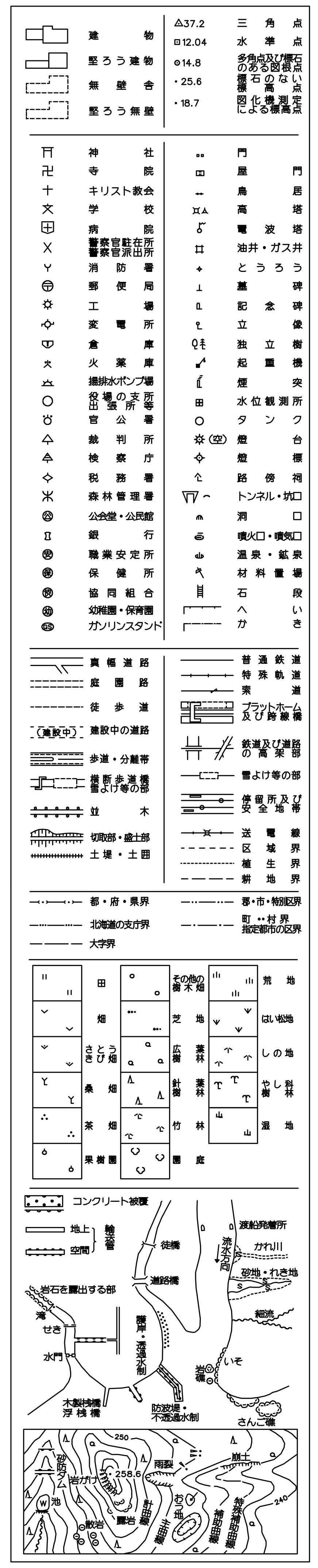

高知市

04HE804

凡例

- 高度地区
- 防火地域
- 準防火地域
- 駐車場整備地区

撮影 平成24年 1月
測図 平成25年 3月

座標系 第Ⅳ系「座標値は、世界測地系に対応」
等高線間隔 2m

1：2，500

0 100 200 300 400 500m

「この測量成果は、国土地理院長の承認及び助言を得て同院所管の測量成果を使用して得たものである。
（承認番号） 平24 四公 第37号」

国際航業株式会社調製