

東石立町市営住宅1号棟

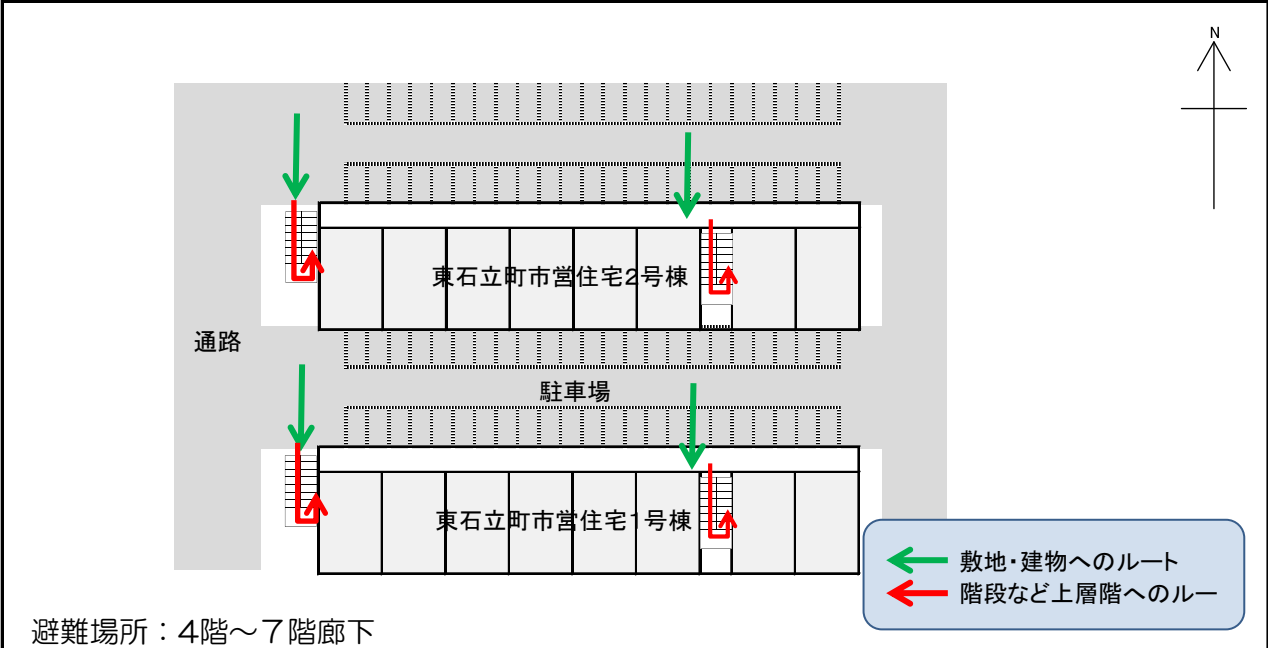
施設の概要			
所在地	高知市東石立町81	施設種類	公営住宅
大 街	潮江	標 高	4.7m
小 学 校 区	第四 小学校区	収容可能人数 (1人/m) ※	4階： 88 人 7階： 88 人
避難場所	4階～7階廊下		5階： 88 人
		6階： 88 人	合計： 352 人
構造，階層	鉄筋コンクリート 7階建	訓練等実施時の 問い合わせ先	



地図データは平成26年4月現在

設置している資機材		南海トラフ巨大地震で想定される揺れと津波	
設置場所	配備検討中	震度 7	津波浸水予測： -
ボート	トイレ処理剤		津波到達予測時間：-
救命胴衣	アルミシート	施設側からの注意事項など	
ヘルメット	トイレトペーパー		
ロープ	救助サイン用資機材		
簡易トイレ			
テント			

津波避難ビルへの進入方法，避難する場所など



避難場所：4階～7階廊下

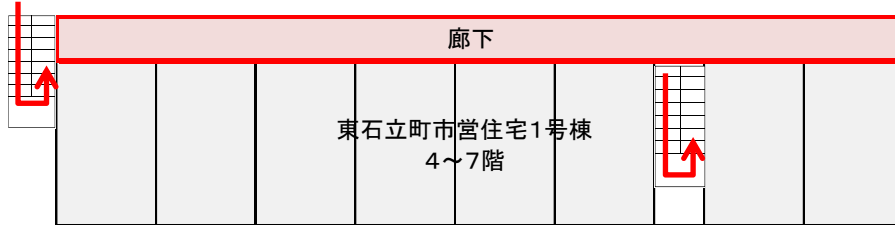
← 敷地・建物へのルート
← 階段など上層階へのルー




※各フロア面積を少数点以下端数処理で表記しているため、合計面積と合致しない場合があります

令和2年11月 時点 高知市地域防災推進課作成

津波避難ビルへの進入方法、避難する場所など

4～7階



-  避難場所
-  階段など上層階へのルート
-  資機材保管場所