

かるぽーと

| 施設の概要 | | | |
|---------|------------------------|----------------------------------|-------------------------------------------------|
| 所在地 | 高知市九反田2-1 | 施設種類 | 集会所等 |
| 大 街 | 南街 | 標 高 | 2.7m |
| 小 学 校 区 | はりまや橋 小学校区 | 収容可能人数 (1人/m ²) ※ | 3階：525人、7階：987人、8階：158人、9階：194人、10階：88人、11階：97人 |
| 避難場所 | 3階、7階～11階廊下、ロビー等共用スペース | | 合計：2,049人 |
| 構造, 階層 | 鉄筋コンクリート造 11階建 | 訓練等実施時の問い合わせ先 | 088-883-5011 |



設置している資機材

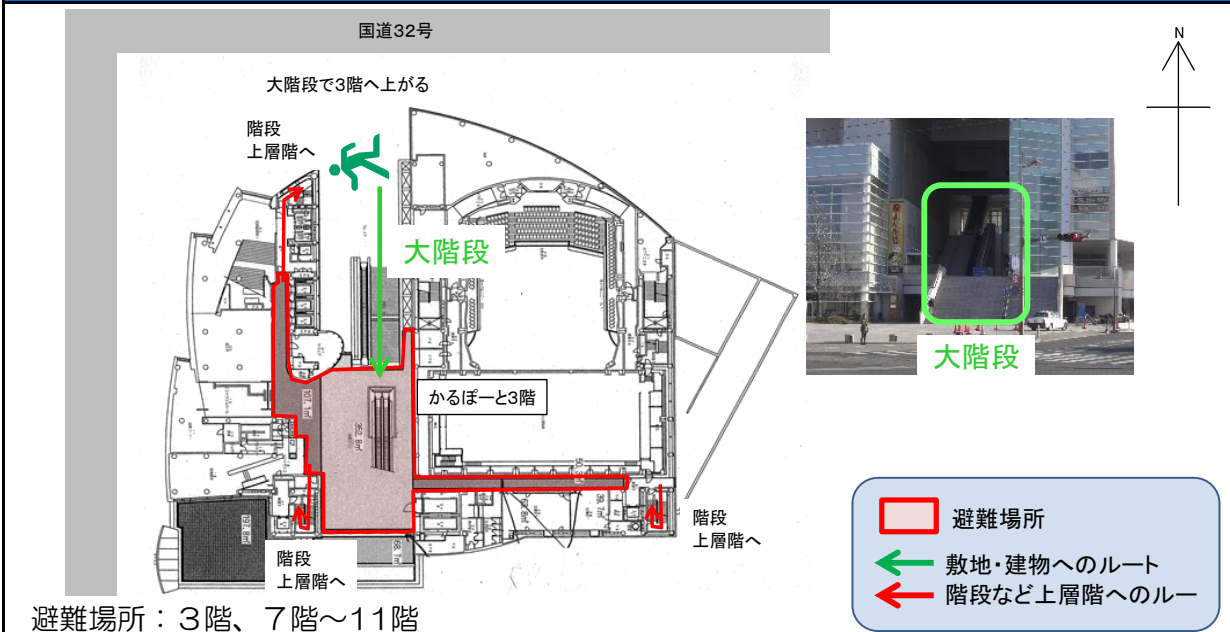
| 設置場所 | 8階調整室 | | |
|-------|-------|-----------|-------|
| ボート | 1 | トイレ処理剤 | 308 |
| 救命胴衣 | 4 | アルミシート | 2,049 |
| ヘルメット | 4 | トイレットペーパー | 616 |
| ロープ | 1 | 救助サイン用資機材 | 1 |
| 簡易トイレ | 41 | | |
| テント | 41 | | |

南海トラフ巨大地震で想定される揺れと津波

| | |
|------|-----------------|
| 震度 7 | 津波浸水予測：1~2m |
| | 津波到達予測時間：40~60分 |

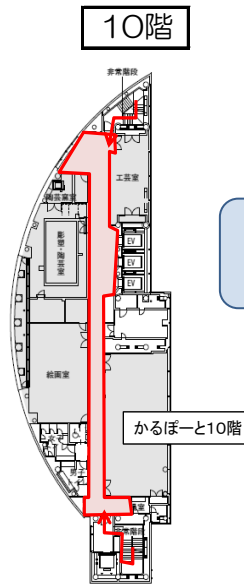
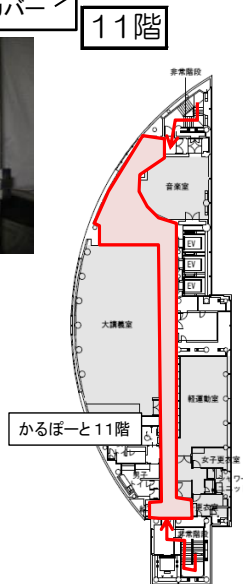
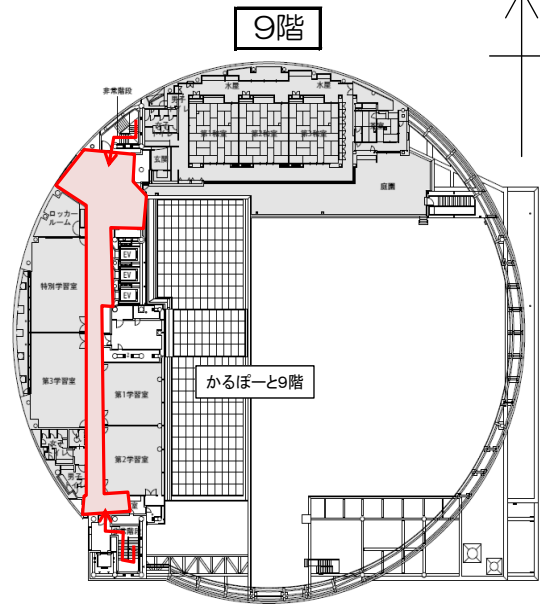
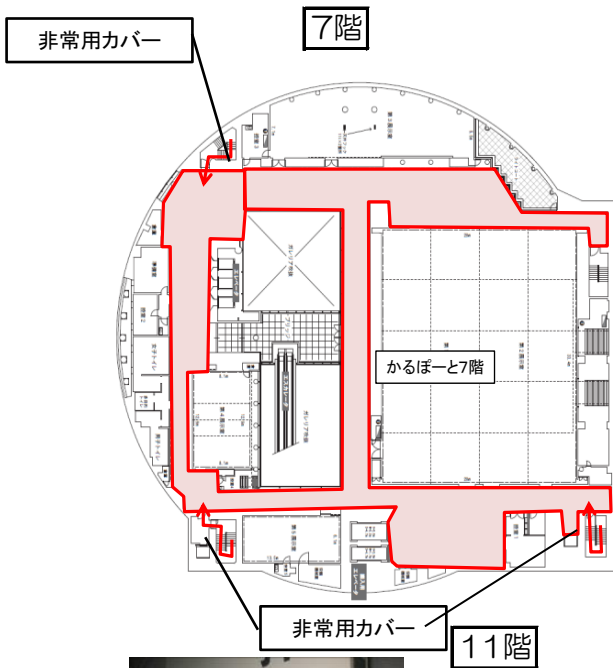
施設側からの注意事項など

津波避難ビルへの進入方法, 避難する場所など



※各フロア面積を少数点以下端数処理で表記しているため、合計面積と合致しない場合があります。


津波避難ビルへの進入方法、避難する場所など



避難場所

階段など上層階へのルート

Legend for the floor plans: a red box indicates the '避難場所' (Evacuation Location) and a red arrow indicates the '階段など上層階へのルート' (Route to upper floors via stairs, etc.).



3階 ガレリア



9階 ロビー