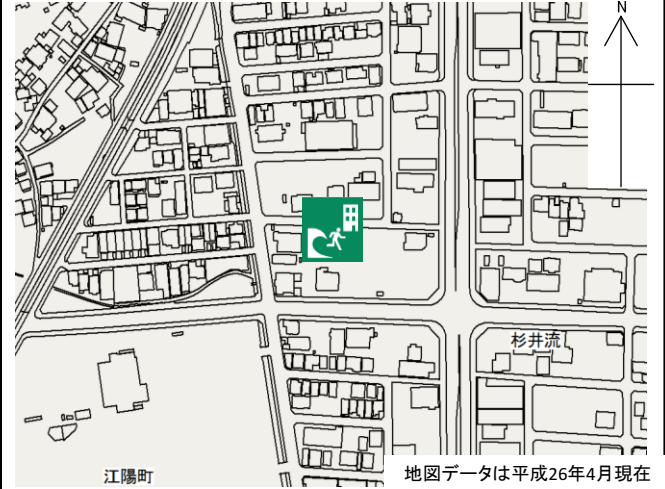


ハピネス杉井流

| 施設の概要 | | | |
|---------|--------------|----------------------------------|---------|
| 所在地 | 高知市杉井流6-10 | 施設種類 | 賃貸マンション |
| 大 街 | 下知 | 標 高 | 1.0m |
| 小 学 校 区 | 江陽 小学校区 | 収容可能人数 (1人/m ²) ※ | 4階： 28人 |
| 避難場所 | 4階廊下及び5階ベランダ | | 5階： 83人 |
| | | 合計： 111人 | |
| 構造, 階層 | 鉄骨造 5階建 | 訓練等実施時の問い合わせ先 | |



| 設置している資機材 | | 南海トラフ巨大地震で想定される揺れと津波 | |
|-----------|----------------|--|-------------------------------|
| 設置場所 | 402 ベランダ軒下 | 震度 6強 | 津波浸水予測：2~3m 津波到達予測時間：60分以上 |
| ボート | 1 トイレ処理剤 10 | 施設側からの注意事項など 住居者の了解なしに入室は厳禁。 | |
| 救命胴衣 | 4 アルミシート 111 | | |
| ヘルメット | 4 トイレレットペーパー 1 | | |
| ロープ | 1 救助サイン用資機材 1 | | |
| 簡易トイレ | 1 | | |
| テント | 1 | | |

津波避難ビルへの進入方法, 避難する場所など

北側道路

入口

入口ドア

店舗入口

階段 4階へ

駐車場

ハピネス杉井流
1階駐車場

入口

← 敷地・建物へのルート

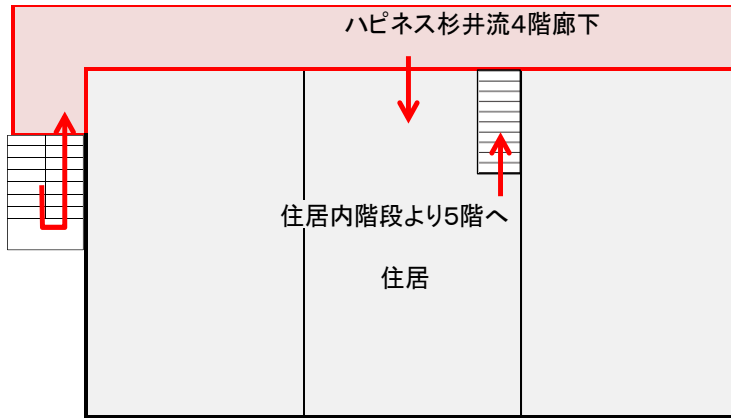
← 階段など上層階へのルート

避難場所：4階廊下及び5階ベランダ

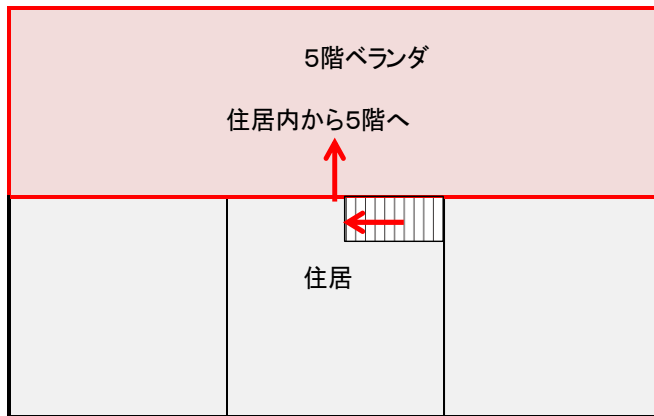
*各フロア面積を少数点以下端数処理で表記しているため、合計面積と合致しない場合があります。 令和2年3月 時点 高知市地域防災推進課作成

津波避難ビルへの進入方法、避難する場所など

4階




5階



避難場所

階段など上層階へのルート

A legend box with a red outline. It contains a red square icon followed by the text '避難場所' (Evacuation location) and a red arrow icon followed by the text '階段など上層階へのルート' (Route to upper floors such as stairs).



階段



ベランダ