


第2六泉寺ビル

施設の概要			
所在地	高知市六泉寺町221-1	施設種類	賃貸マンション
大 街	潮江	標 高	1.2m
小 学 校 区	潮江南 小学校区	収容可能人数 (1人/m) ※	4階： 45 人
避 難 場 所	4階廊下		：
		：	人
構造，階層	鉄筋コンクリート造 4階建	訓練等実施時の 問い合わせ先	合計： 45 人






地図データは平成26年4月現在

設置している資機材				南海トラフ巨大地震で想定される揺れと津波	
設置場所	3，4階廊下			震度 7	津波浸水予測：2~3m
ボート	__	トイレ処理剤	5		津波到達予測時間：40~60分
救命胴衣	__	アルミシート	45	施設側からの注意事項など	
ヘルメット	__	トイレトペーパー	2		
ロープ	__	資機材ボックス	2		
簡易トイレ	1	救助サイン用資機材	1		
テント	1				

津波避難ビルへの進入方法，避難する場所など




入口

北側道路

西側道路

第2六泉寺ビル 1階
店舗



階段
4階へ
入口

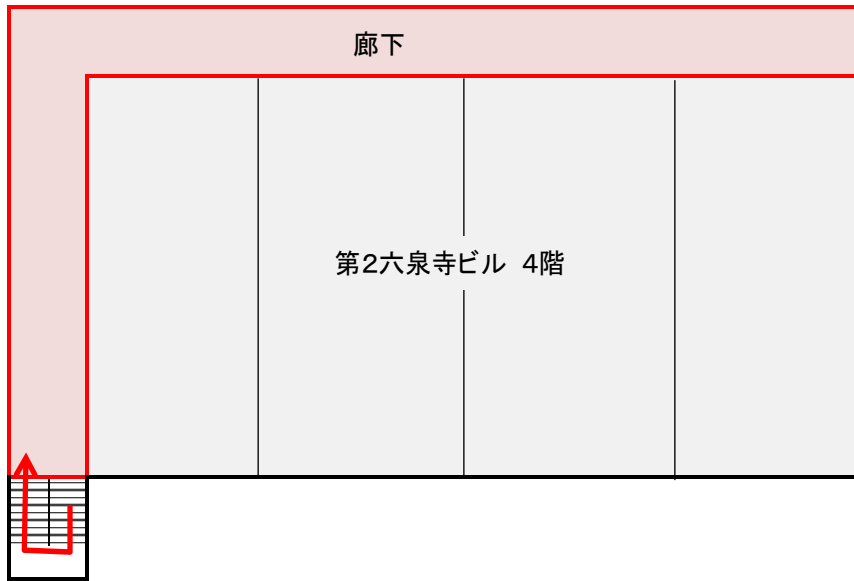
← 敷地・建物へのルート
← 階段など上層階へのルート

避難場所：4階廊下

※各フロア面積を少数点以下端数処理で表記しているため、合計面積と合致しない場合があります。 令和2年3月 時点 高知市地域防災推進課作成

津波避難ビルへの進入方法, 避難する場所など

4階



避難場所
階段など上層階へのルート



階段



廊下