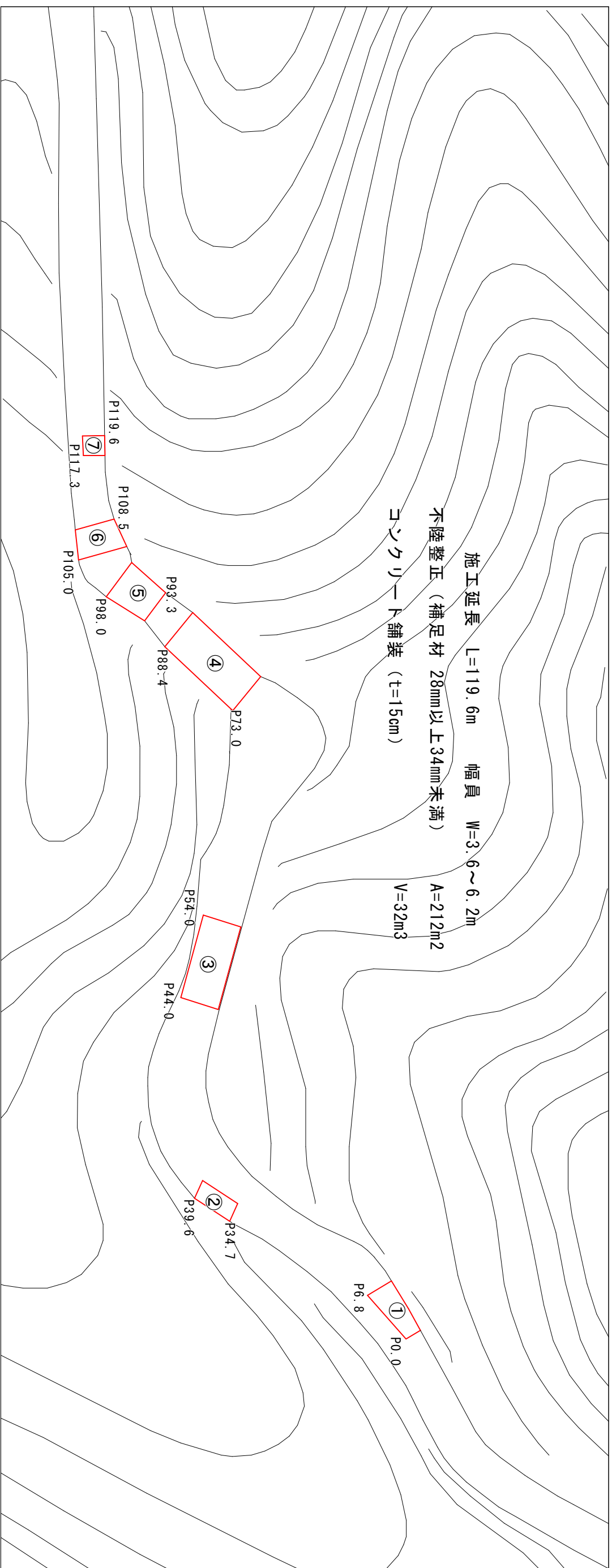
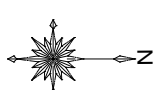


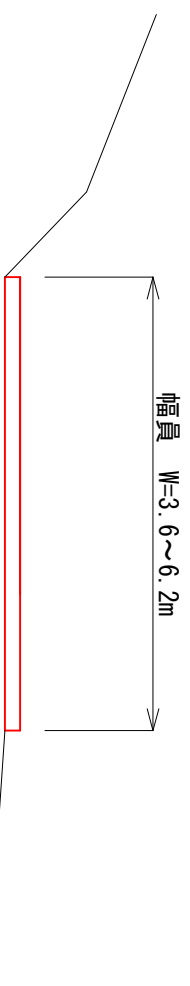
# 平面図 S=1:500



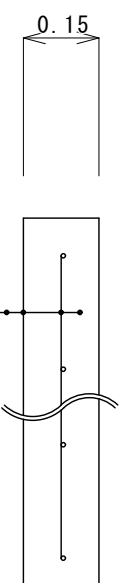
## 標準断面図 S=1:100

(※現況コンクリート舗装板厚が設計値と異なる場合、及び現況路盤が確認できない場合は工事監督職員と協議すること)

## 舗装構成 S=Free



※8mに1箇所目地板を設置する  
※コンクリート舗装はホウキ目仕上げとする



- コンクリート 18-8-25(20)
- 溶接金網 (φ6 150×150)
- 路盤紙 (クラフト紙系)
- 不陸整正 (再生碎石 RC-40)  
28mm以上34mm未満

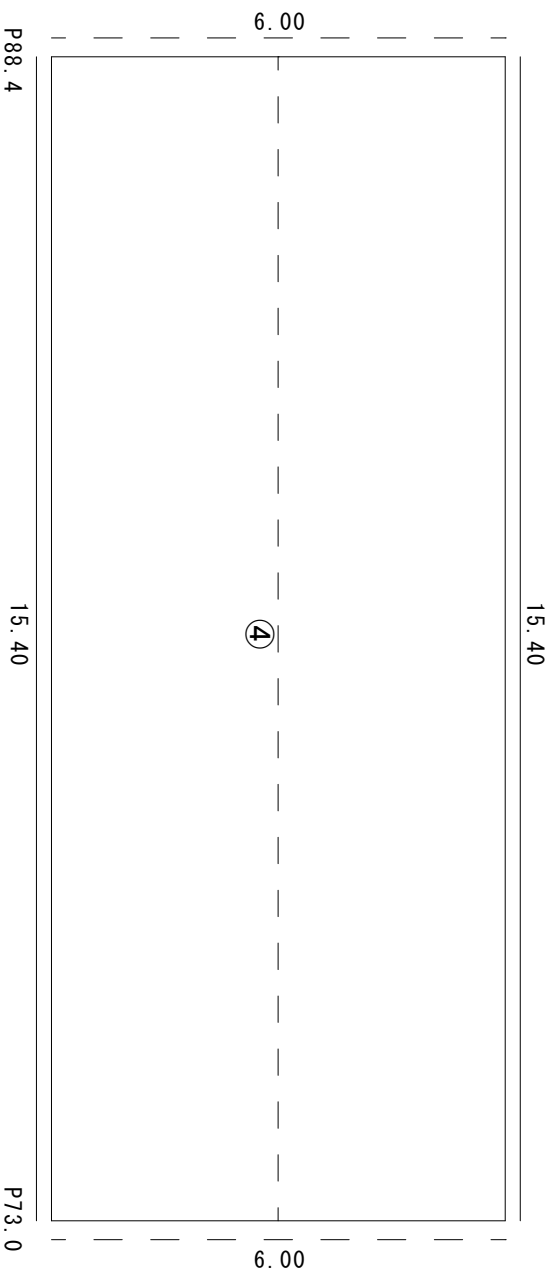
工事名	養12号線舗装工事			
種別	平面図・標準断面図・舗装構成		課長	係長
事業名			課長補佐	係長
令和8年度				
	高知市都市建設部道路維持課			

# 舗装展開図 S=1:100

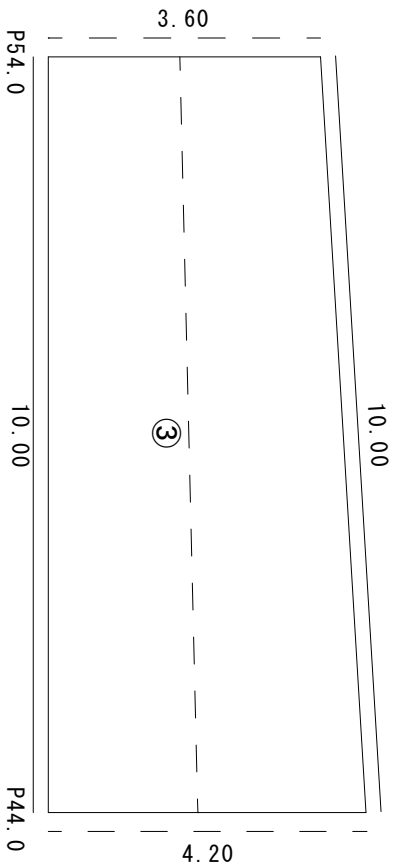
型枠

既設舗装版切断 (コンクリート)

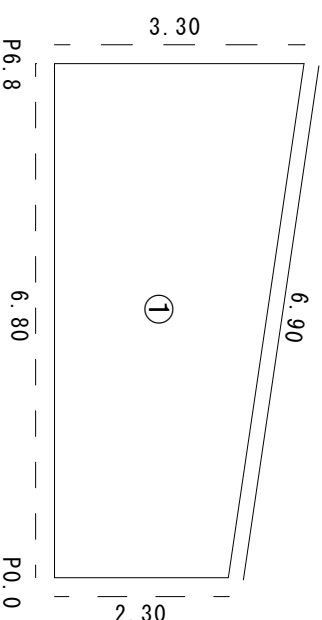
- ① カッター切断延長
- ② 舗装面積
- ③ 型枠面積
- ④ コンクリート体積
- ⑤ 目地材面積




- ① L=27.40m
- ② A=92.40m<sup>2</sup>
- ③ A=4.62m<sup>2</sup>
- ④ V=13.86m<sup>3</sup>
- ⑤ A=0.90m<sup>2</sup>



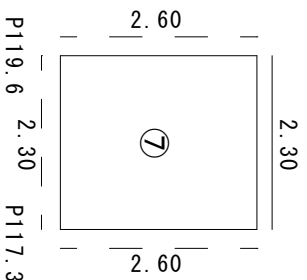
- ① L=17.80m
- ② A=39.00m<sup>2</sup>
- ③ A=3.00m<sup>2</sup>
- ④ V=5.85m<sup>3</sup>
- ⑤ A=0.59m<sup>2</sup>



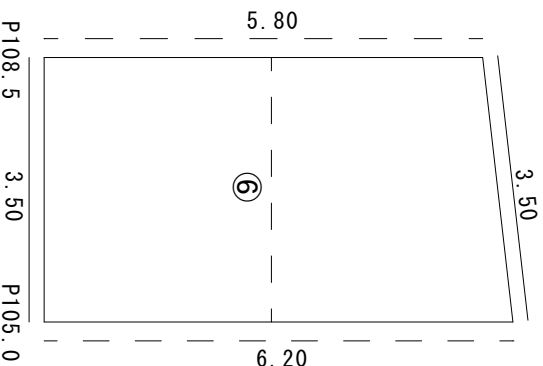
- ① L=12.40m
- ② A=19.04m<sup>2</sup>
- ③ A=1.04m<sup>2</sup>
- ④ V=2.86m<sup>3</sup>



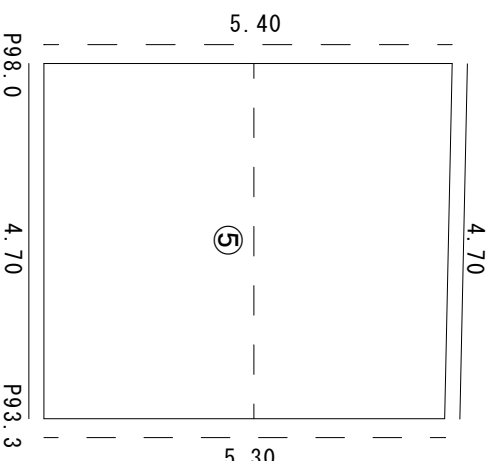
- ① L=8.70m
- ② A=9.31m<sup>2</sup>
- ③ A=0.74m<sup>2</sup>
- ④ V=1.40m<sup>3</sup>



- ① L=7.50m
- ② A=5.98m<sup>2</sup>
- ③ A=0.35m<sup>2</sup>
- ④ V=0.90m<sup>3</sup>



- ① L=15.50m
- ② A=21.00m<sup>2</sup>
- ③ A=1.05m<sup>2</sup>
- ④ V=3.15m<sup>3</sup>



- ① L=15.40m
- ② A=25.15m<sup>2</sup>
- ③ A=1.41m<sup>2</sup>
- ④ V=3.77m<sup>3</sup>

工事名	秦12号線舗装工事			
種別	舗装展開図			
事業名		課長	課長補佐	係長
令和8年度				
	高知市都市建設部道路維持課			
				2/2