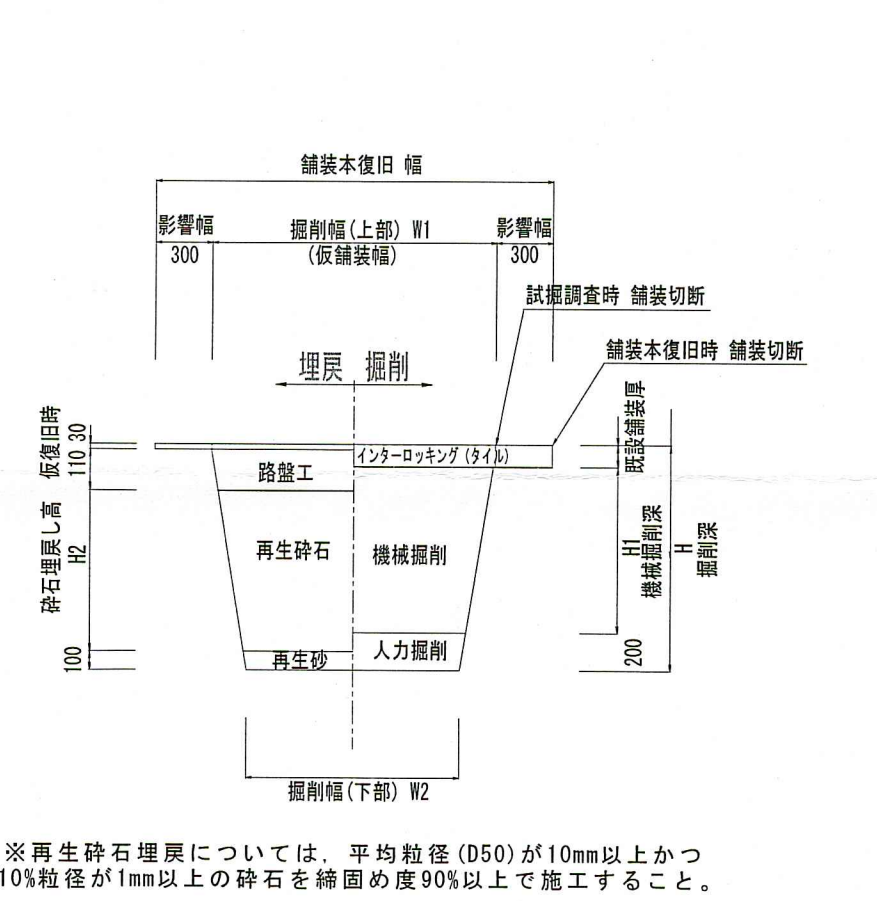
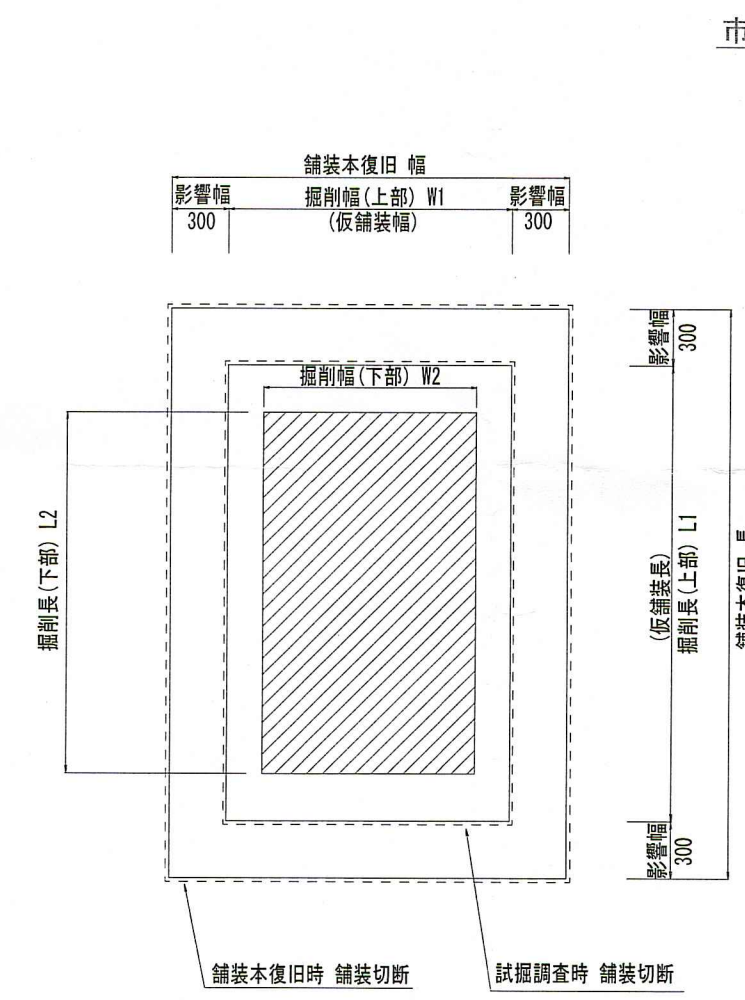
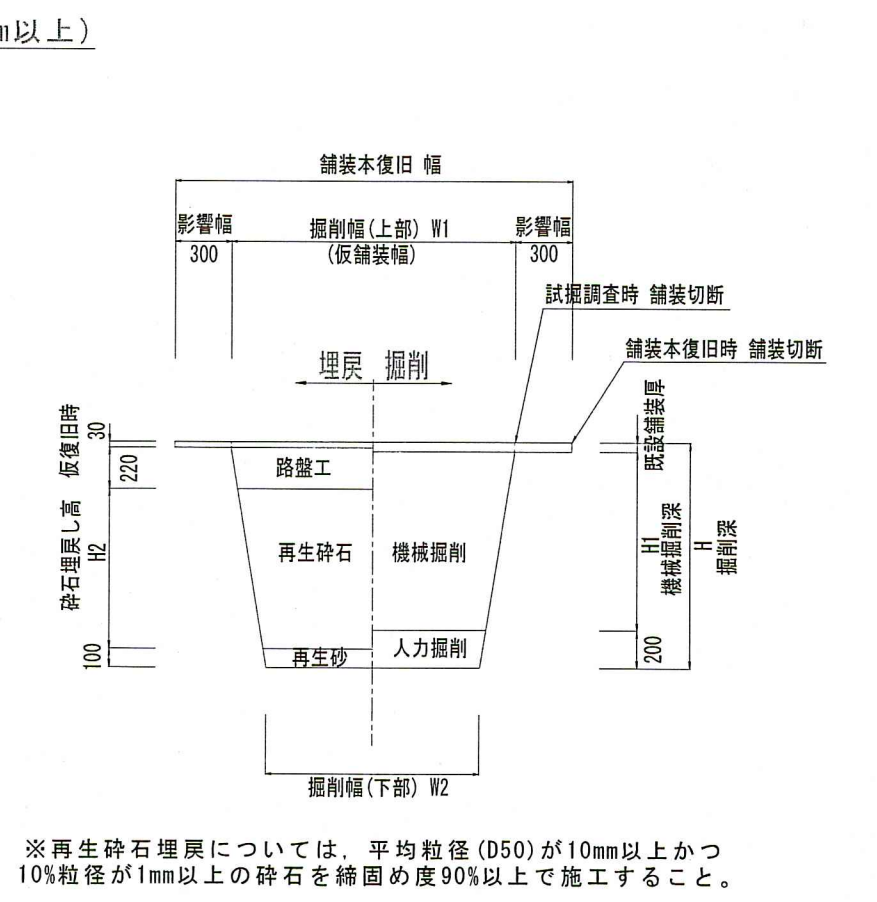
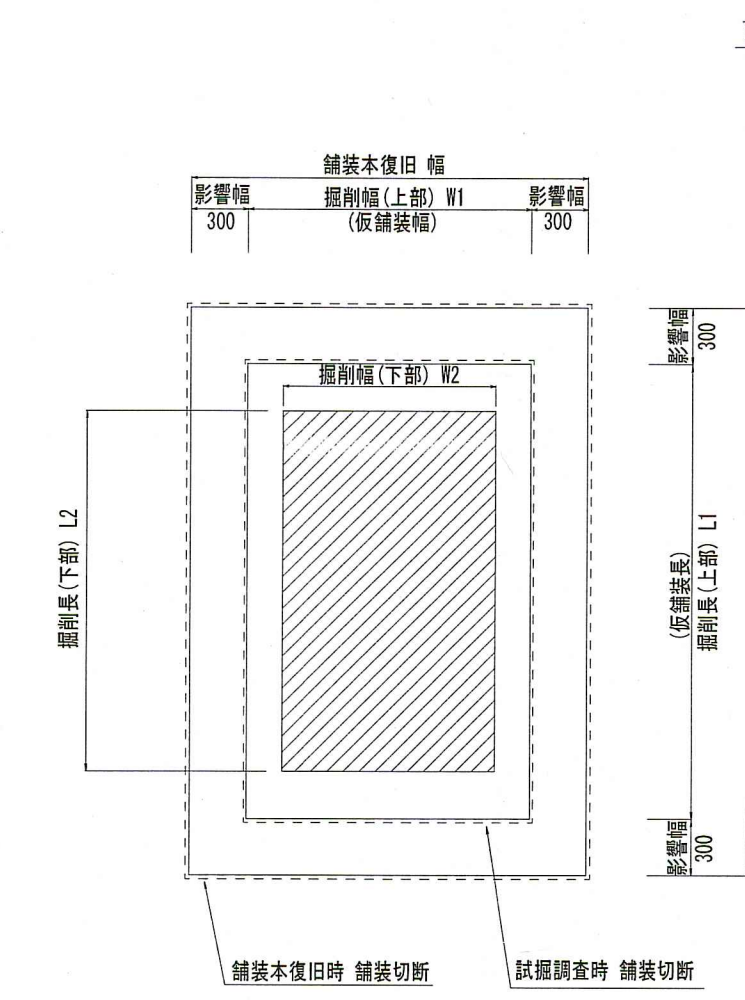
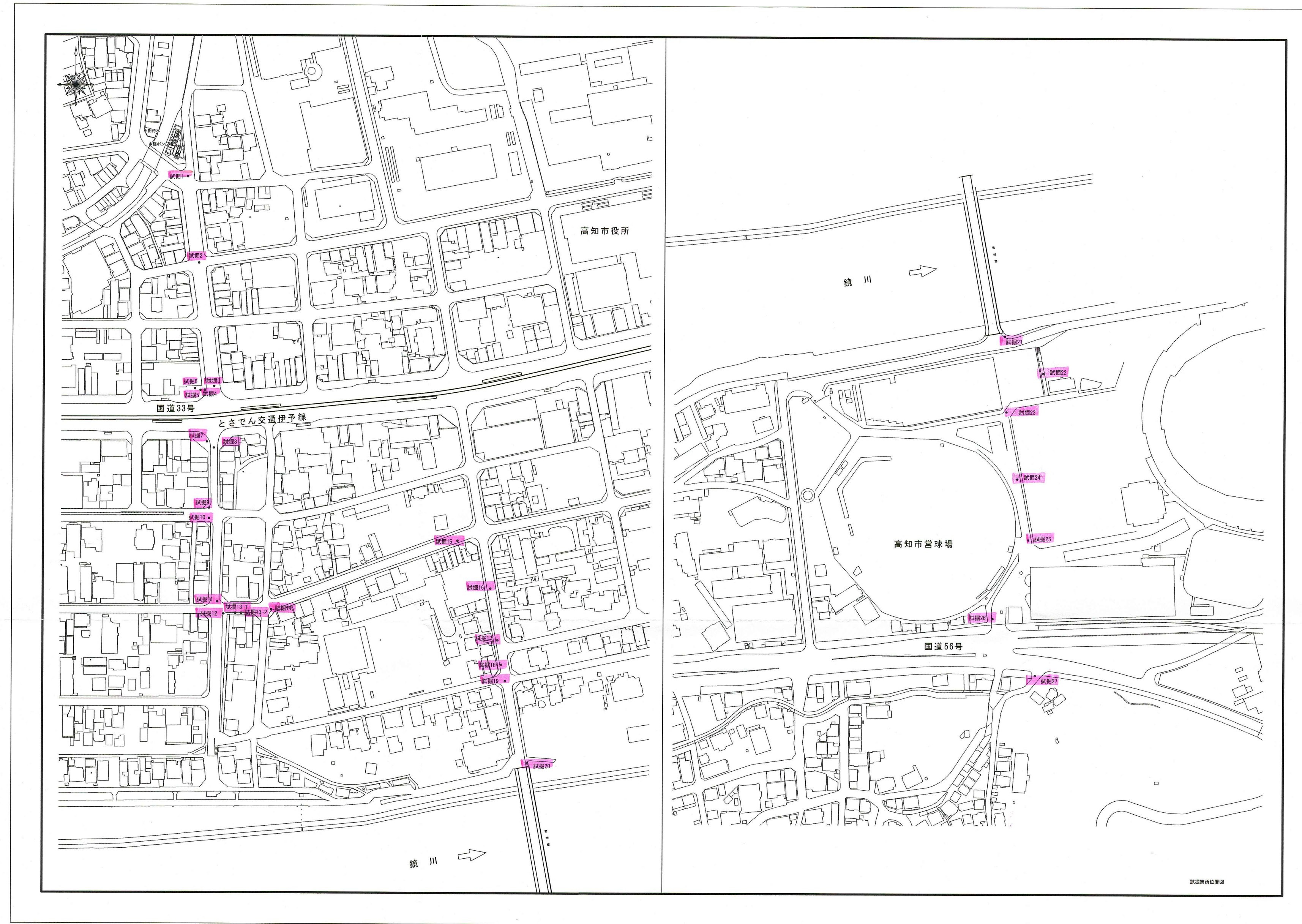


試掘位置図 S=1:free

試掘工平面図(市道) S=1:40

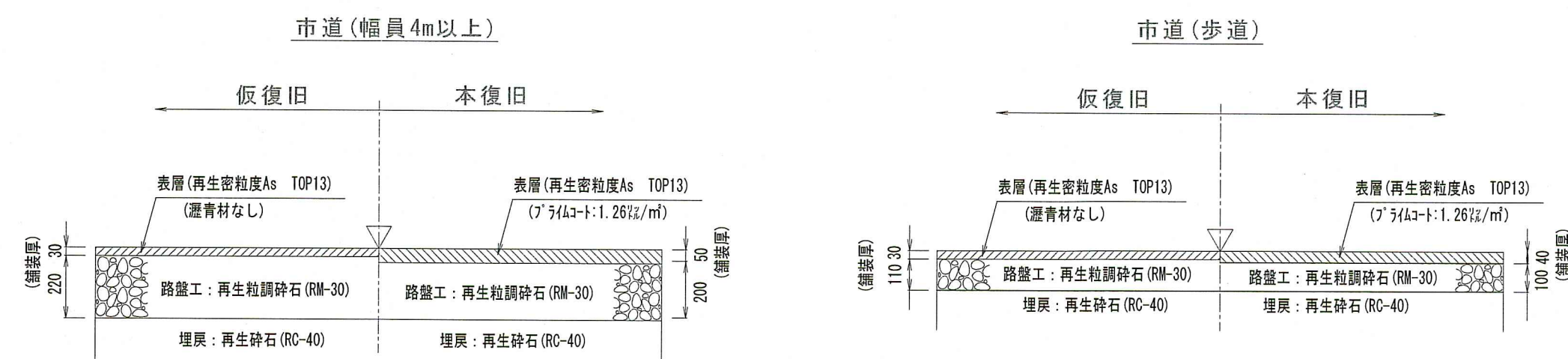
試掘工標準断面図(市道) S=1:40



舗装構成図 S=1:20

凡	例
●	●
	●

N=28箇所



※掘削箇所の不陸整正(本復旧時)については、補足材無とする。  
 ※掘削箇所以外の不陸整正(本復旧時)については、補足材有(RM-30 3m<sup>2</sup>/100m<sup>2</sup>)とする。

令和8年度	公共下水道事業	
設計番号	全 1 葉ノ内第 1 号	
名称	下知潮江1号汚水幹線管渠実施設計 委託業務(R7-1)に伴う試掘工事	縮尺
	試掘工平面図・試掘工標準断面図 試掘位置図・舗装構成図	図示
課長	課長補佐	係長
補佐	係	設計
高知市上下水道局下水道整備課		