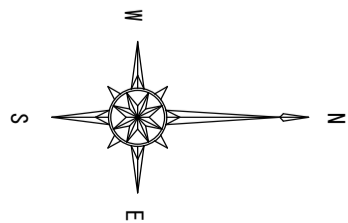


平面図

No. 18  
S=1:500



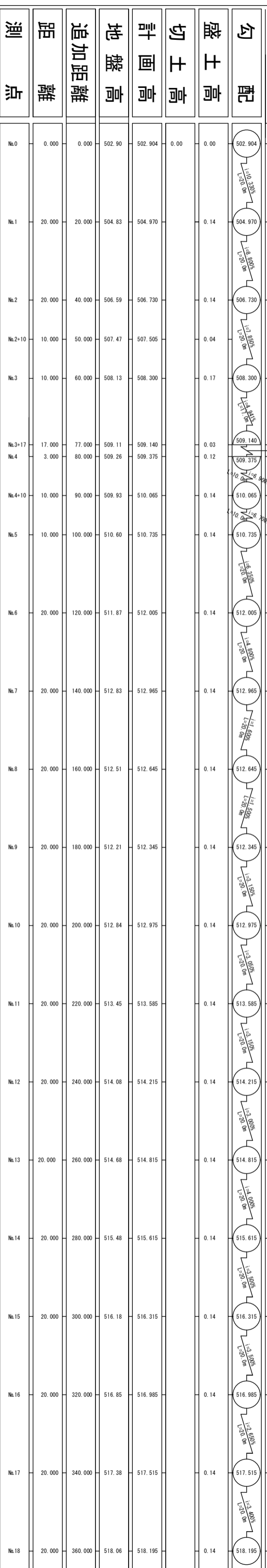
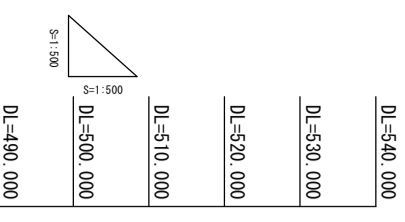
施工延長 L=360m  
舗装工 A=1120m<sup>2</sup>  
L型側溝 L=333m

BM

No. 0

工事名	基幹作業道イノウチ線舗装工事			
種別	平面図	縮尺	図示	係数
事業名		課長	補正	係数
令和8年度				
高知市都市建設部河川水路課				

縦断面図



測点	距離	追加距離	地盤高	計画高	切土高	盛土高	勾配
No.0	0.000	0.000	502.90	502.904	0.00	0.00	502.904
No.1	20.000	20.000	504.83	504.970	0.14	0.14	504.970
No.2	20.000	40.000	506.59	506.730	0.14	0.14	506.730
No.2+10	10.000	50.000	507.47	507.505	0.04	0.04	507.505
No.3	10.000	60.000	508.13	508.300	0.17	0.17	508.300
No.3+17	17.000	77.000	509.11	509.140	0.03	0.03	509.140
No.4	3.000	80.000	509.26	509.375	0.12	0.12	509.375
No.4+10	10.000	90.000	509.93	510.065	0.14	0.14	510.065
No.5	10.000	100.000	510.60	510.735	0.14	0.14	510.735
No.6	20.000	120.000	511.87	512.005	0.14	0.14	512.005
No.7	20.000	140.000	512.83	512.965	0.14	0.14	512.965
No.8	20.000	160.000	512.51	512.645	0.14	0.14	512.645
No.9	20.000	180.000	512.21	512.345	0.14	0.14	512.345
No.10	20.000	200.000	512.84	512.975	0.14	0.14	512.975
No.11	20.000	220.000	513.45	513.585	0.14	0.14	513.585
No.12	20.000	240.000	514.08	514.215	0.14	0.14	514.215
No.13	20.000	260.000	514.68	514.815	0.14	0.14	514.815
No.14	20.000	280.000	515.48	515.615	0.14	0.14	515.615
No.15	20.000	300.000	516.18	516.315	0.14	0.14	516.315
No.16	20.000	320.000	516.85	516.985	0.14	0.14	516.985
No.17	20.000	340.000	517.38	517.515	0.14	0.14	517.515
No.18	20.000	360.000	518.06	518.195	0.14	0.14	518.195

工事名	基幹作業道への子線舗装工事			
種別	縦断面図			
事業名	令和8年度			
課長	課長	主任	係長	係
高知市都市建設部河川水路課				



