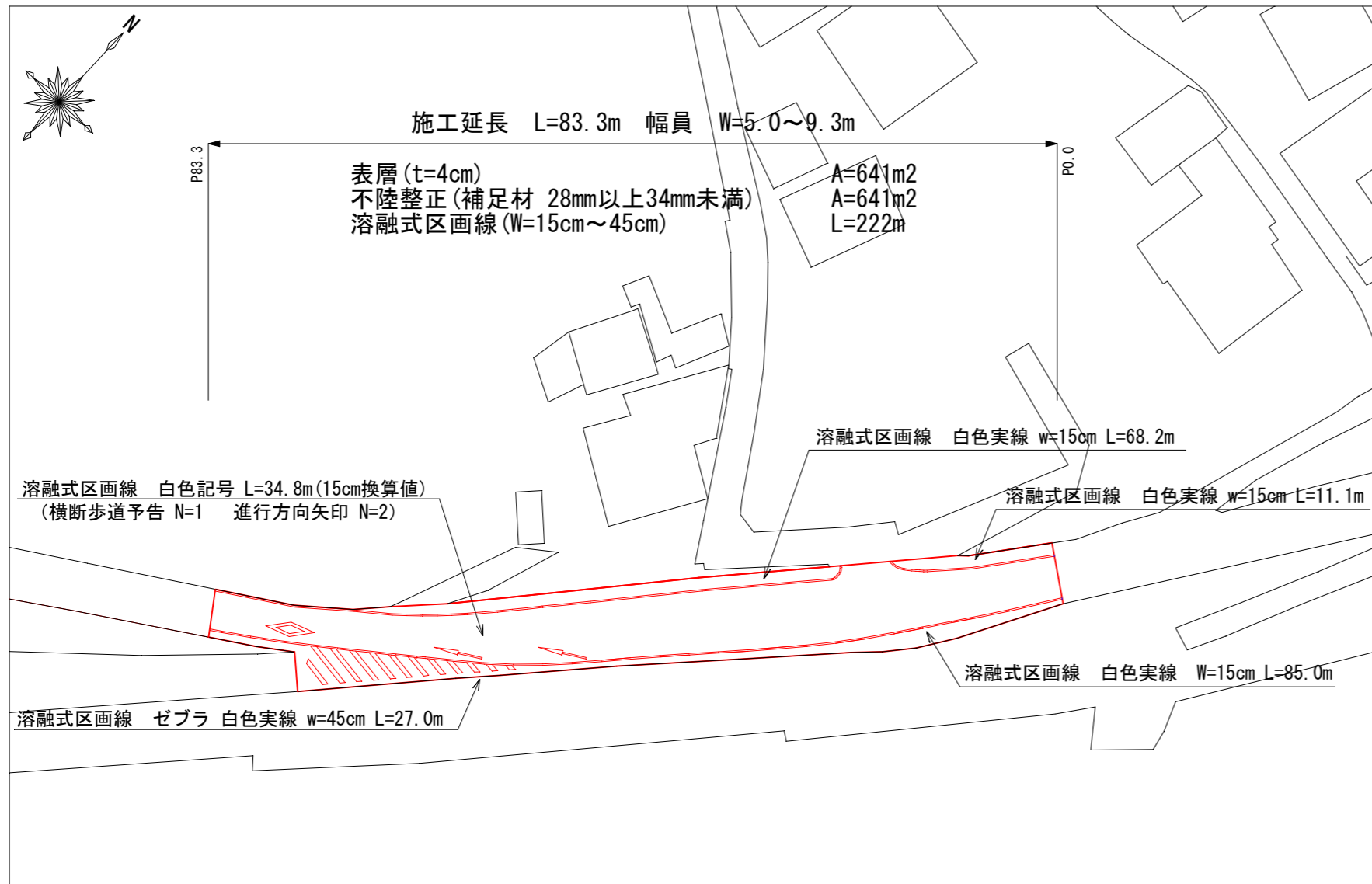
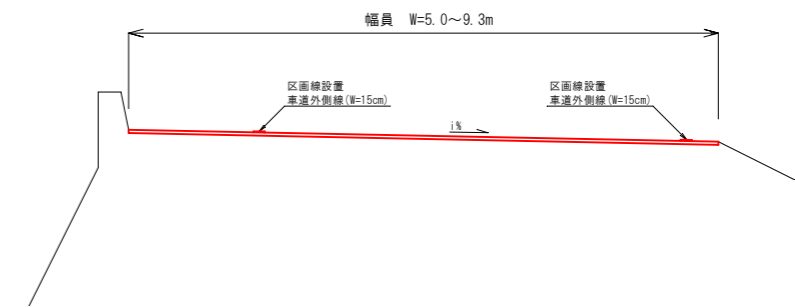


平面図 S=1:600



標準断面図 S=1:100



舗装構成図 S=1:Free

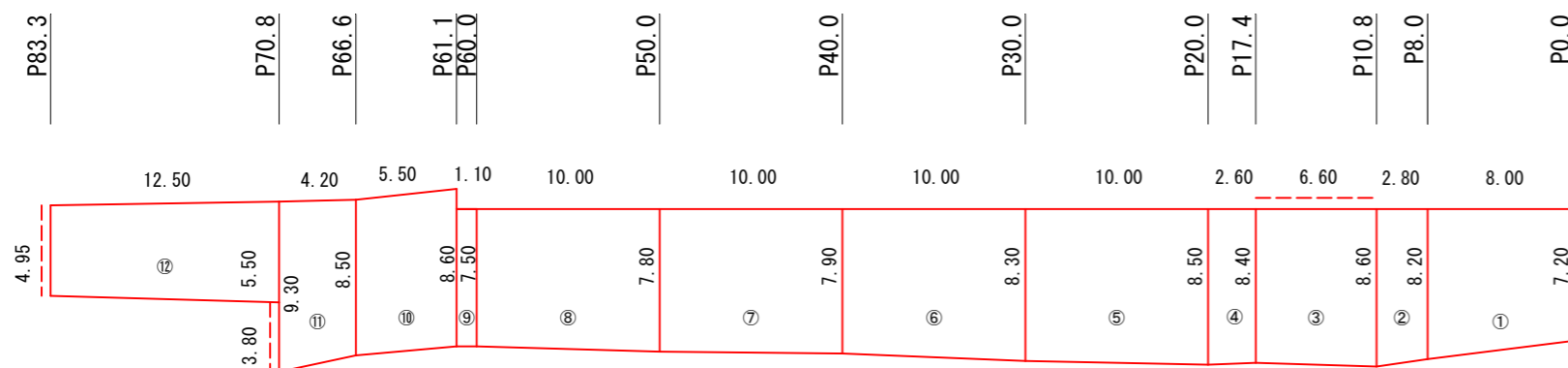
(※現況アスファルト舗装版厚が設計値と異なる場合及び現況路盤が確認できない場合は、工事監督職員と協議すること)

表層	
構造図	材料図
表層	再生密度アスコン TOP13 2.35t/m ³ (設計締固密度)
プライムコート	PK3 1.26リットル/m ²
不陸整正	再生粒度調整砕石 RM-30 平均厚さ28mm以上34mm未満

舗装展開図 S=1:400

表層 (t=4cm) $\Sigma A=641.16\text{m}^2$

--- 舗装版切断 (As) : $\Sigma L=22.55\text{m}$



【 求積表 】

区画番号	面積 (m ²)
①	61.60
②	23.52
③	56.10
④	21.97
⑤	84.00
⑥	81.00
⑦	78.50
⑧	76.50
⑨	8.25
⑩	47.03
⑪	37.38
⑫	65.31
合計	641.16

工事名	布師田10号線舗装工事				
種別	平面図・標準断面図・舗装展開図・舗装構成図 1/1				
事業名		課長	課長補佐	係長	係
令和8年度	R8				
高知市都市建設部道路維持課					