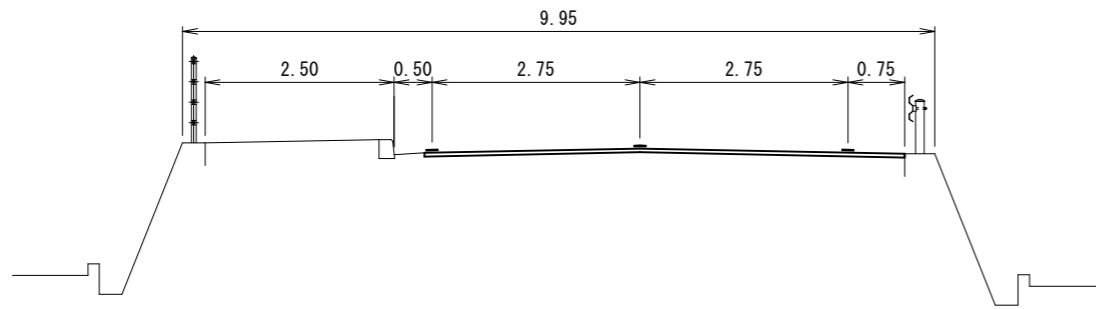
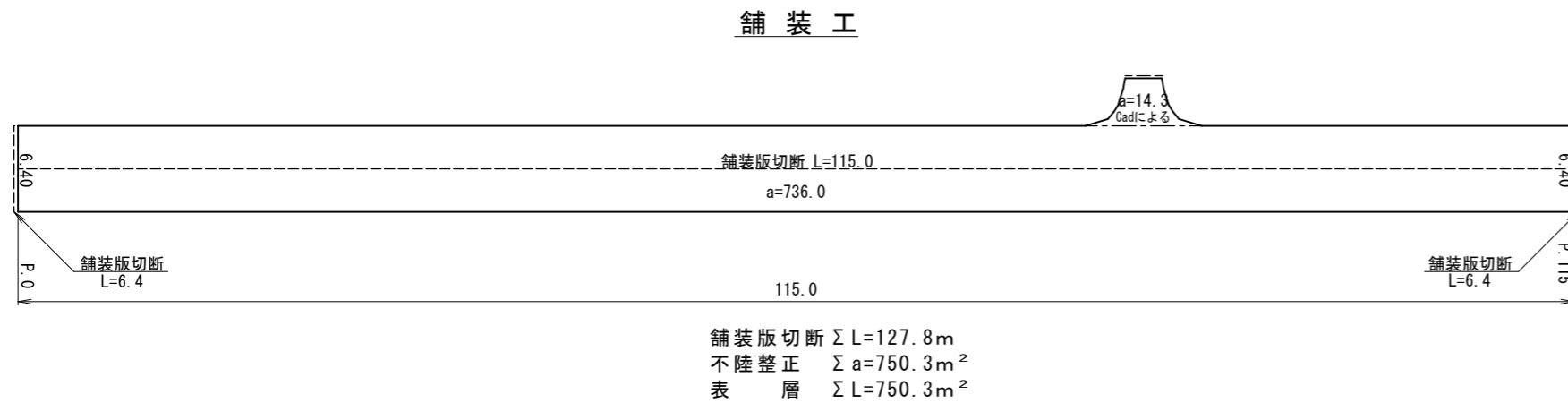


平面図 縮尺1:2000

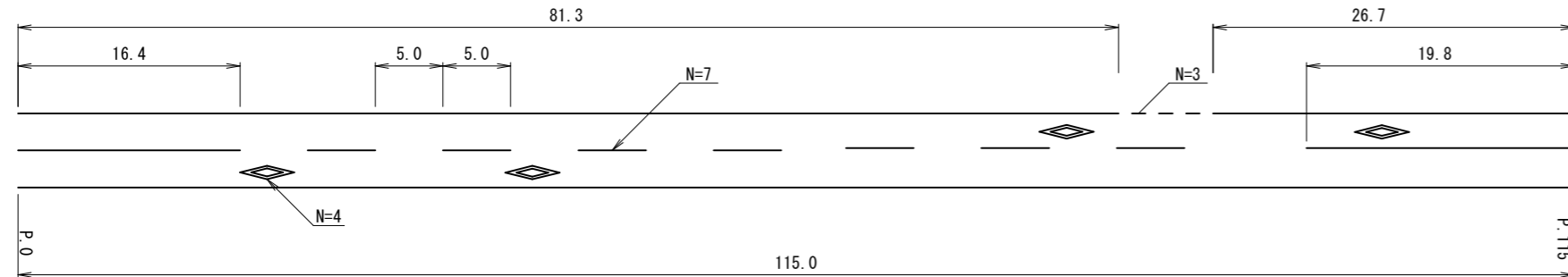
横断面図 縮尺1:100



展開図 縦1:500 縮尺横1:500



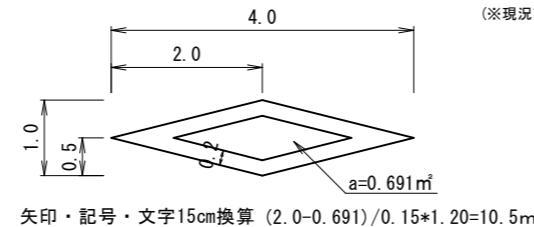
区画線工



区画線集計表

種別	計算式	合計	単位
外側線(左) 実線 W=0.15 白	81.3 + 26.7	108.0	m
外側線(右) 実線 W=0.15 白	115.0	115.0	m
中心線 実線 W=0.15 白	16.4 + 19.8	36.2	m
中心線 破線 W=0.15 白		7.0	個
外側線(左) 破線 W=0.30 白		3.0	個
交差点マーク 文字15cm換算		4.0	個

構造図 縮尺1:100



舗装構成 縮尺1:10

表層(不陸整正)  
 ※現況アスファルト舗装厚が設計値と異なる場合、及び現況路盤が確認できない場合は監督職員と協議すること

構造図 材料図

表層工	再生密粒度7スコン TOP13 2.35t/m³ (設計締固密度)
フラット	PK3 1.26リットル/m²
不陸整正	再生粒度調整砕石 RM-30 28mm以上34mm未満



数量表

工種	種別	計算式	計上数量	単位
作業土工				
舗装版切断		127.8	130	m
污泥吸排車運搬		0.023 * 0.05 * 127.8 = 0.15	0.2	m³
污泥処分費		0.023 * 0.05 * 127.8 * 1.4 = 0.21	0.2	t
舗装版破碎積込		750.3	750	m²
舗装版運搬処理		750.3 * 0.05 = 37.5	38	m³
舗装工				
不陸整正	28mm以上34mm未満	750.3	750	m²
表層	仕上厚5cm	750.3	750	m²
区画線工				
区画線	実線15cm	108.0 + 115.0 + 36.2 = 259.2	260	m
区画線	破線15cm	7.0 * 5.0 = 35.0	35	m
区画線	破線30cm	3.0 * 1.0 = 3.0	3	m
区画線	矢印・記号・文字15cm換算	4.0 * 10.5 = 42.0	42	m
仮設工				
交通誘導警備員	B	5.0 * 3.0 = 15.0	15	人

工事名	春野町11号線舗装工事				
種別	横断面図, 展開図, 舗装構成, 数量表, 平面図				
事業名					
施工年度	令和8年度	課長	課長補佐	係長	係
高知市都市建設部道路維持課					