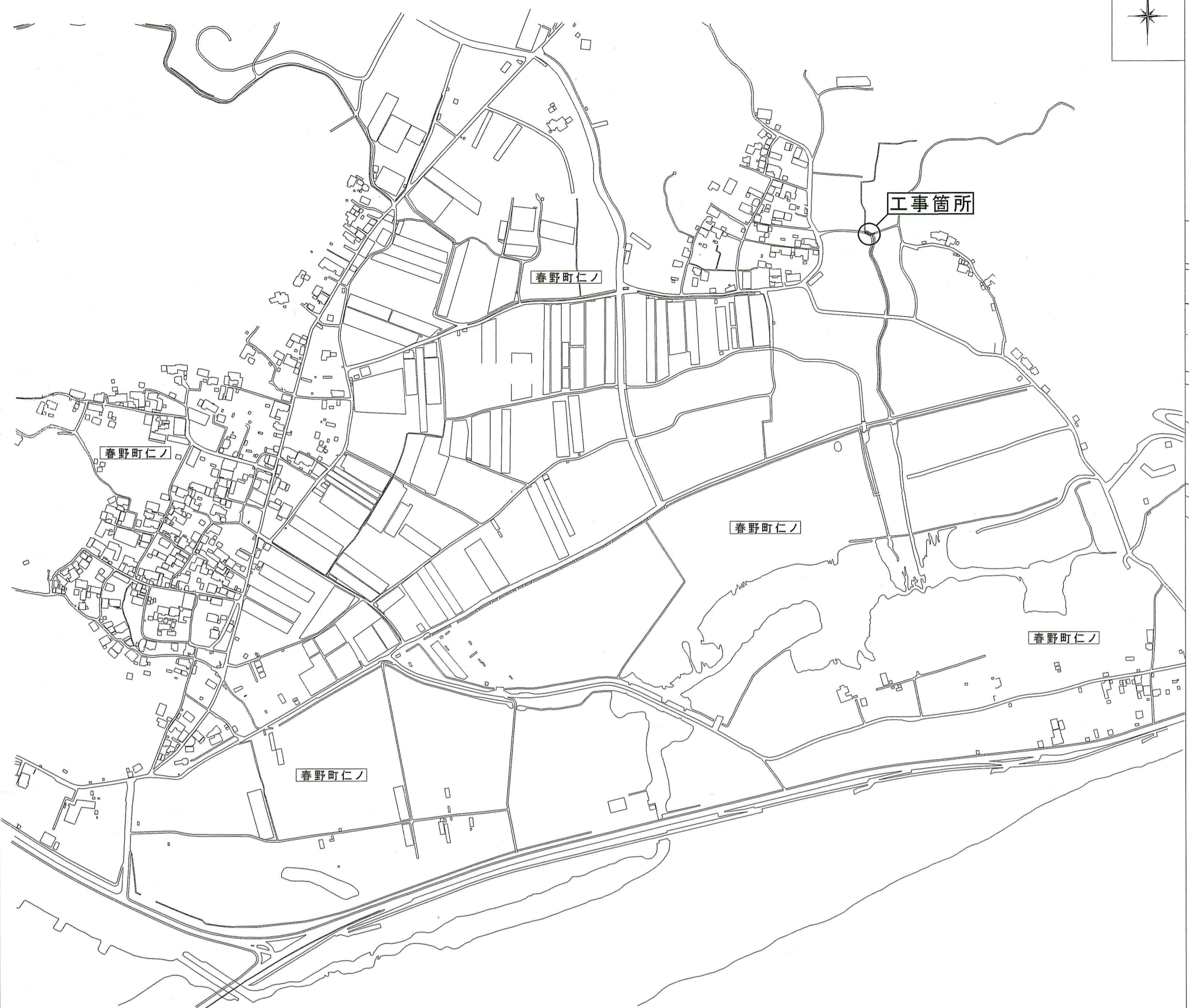
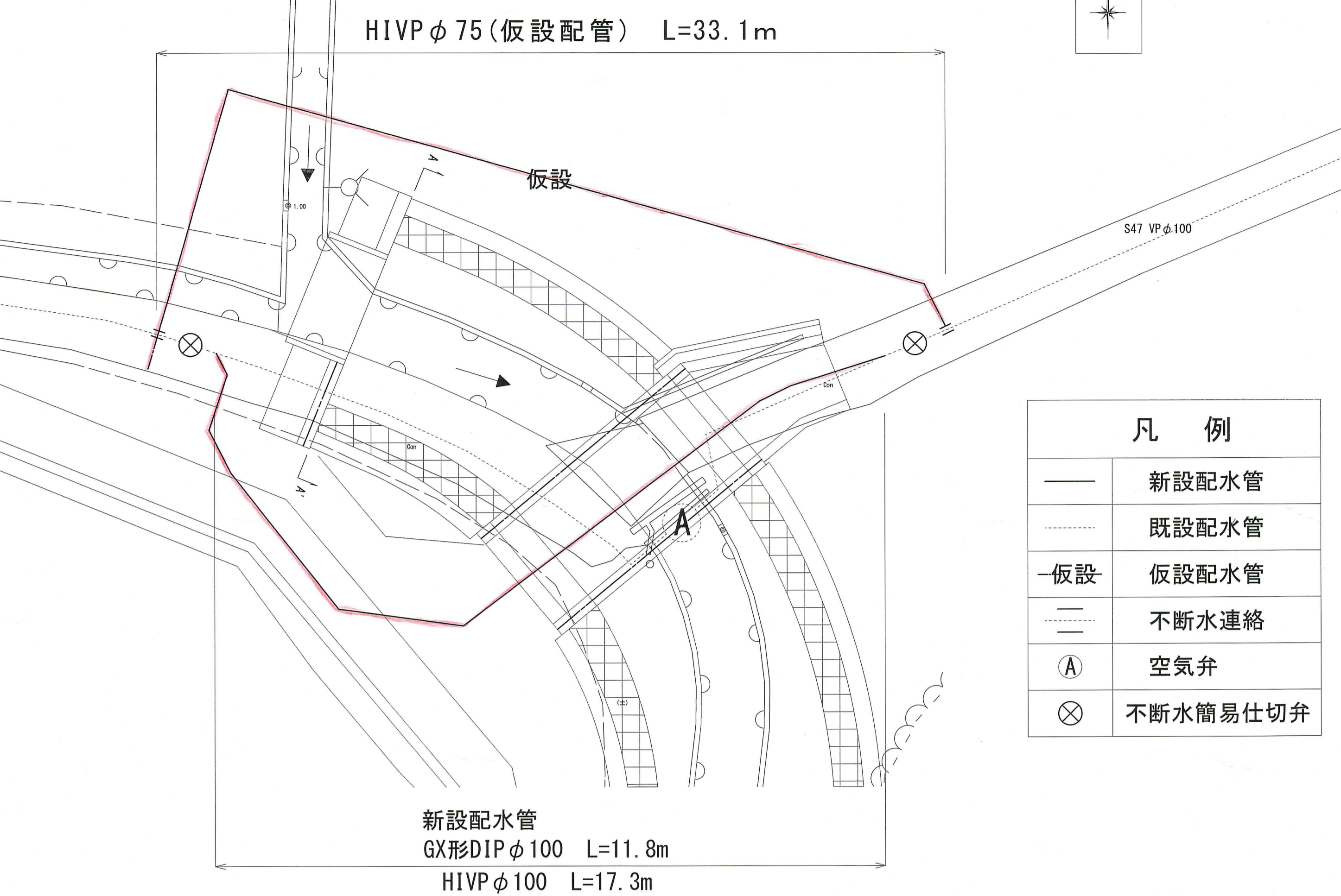


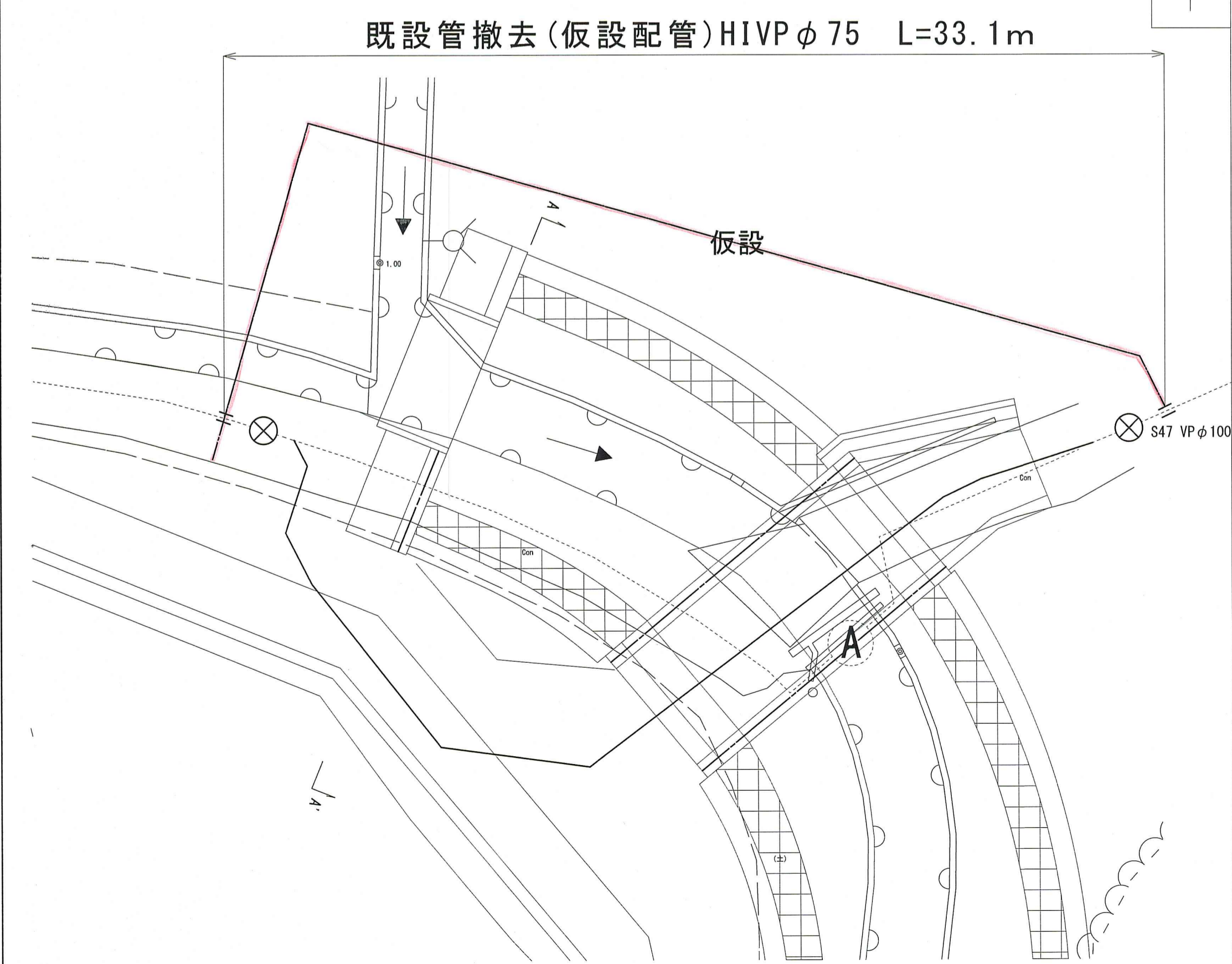
位置図 S=1:5000



平面図 S=1:100

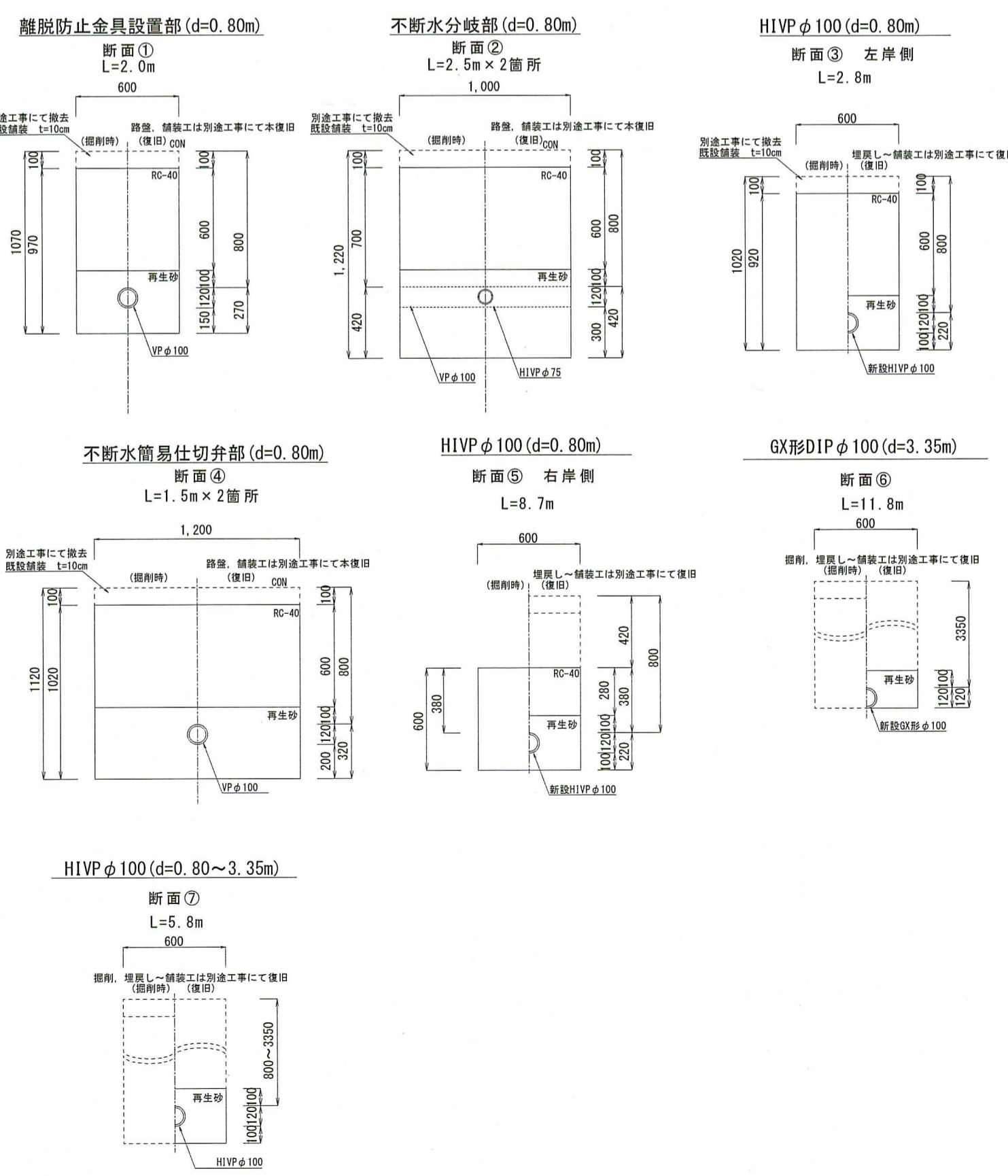


廃止管平面図 S=1:100

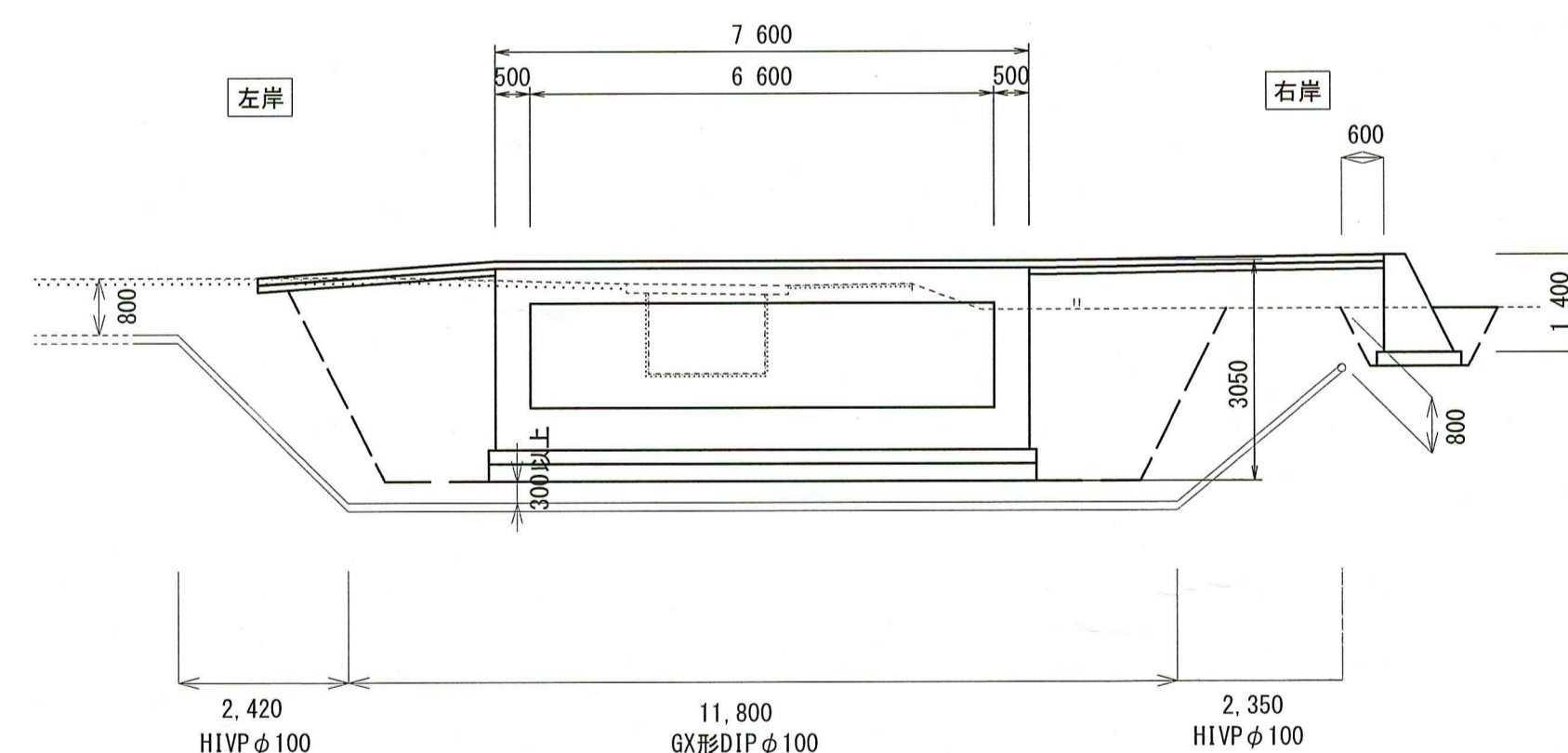


土工図 S=1:30

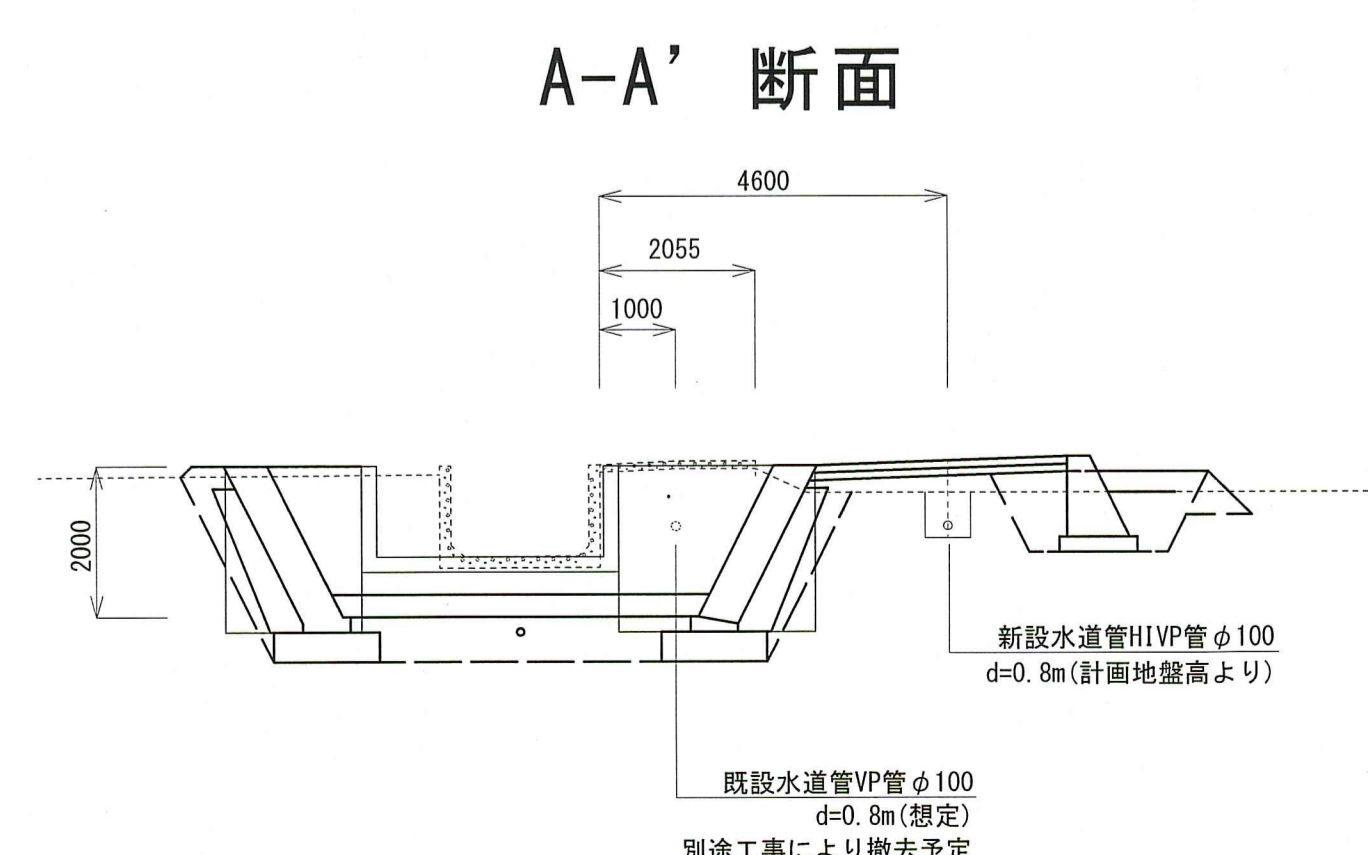
管明シートの設置深度は0.2m~0.4mとする。
ただし、管理設深度が1.2m以上の場合は0.5mとする。



詳細図 S=1:100



横断面 S=1:100



課長	課長補佐	係長	調査	設計
春野町仁ノ配水管移設工事				令和8年度
工事設計図				1 / 1
位置図・平面図・廃止管平面図 土工図・詳細図・横断面				図示
高知市上下水道局水道整備課				