

地域計画

策定年月日	令和7年3月31日
更新年月日	令和8年3月31日 (第2回)
目標年度	令和16年度
市町村名 (市町村コード)	高知市 (392014)
地域名 (地域内農業集落名)	鏡地区(梅の木地域以外) (坂口, 柿ノ又, 吉原, 狩山, 今井, 大利, 小浜, 大河内, 去坂, 横矢, 上の淵, 的淵, 草峰)

注:「地域名」欄には、協議の場が設けられた区域を記載し、農林業センサスの農業集落名を記載してください。

1 地域における農業の将来の在り方

(1) 地域計画の区域の状況

区域内の農用地等面積(農業上の利用が行われる農用地等の区域)	279.07 ha
① 農業振興地域のうち農用地区域内の農地面積	165.48 ha
② 田の面積	87.17 ha
③ 畑の面積(果樹、茶等を含む)	191.91 ha
④ 区域内において、規模縮小などの意向のある農地面積の合計	2.13 ha
⑤ 区域内において、今後農業を担う者が引き受ける意向のある農地面積の合計	0.34 ha
(参考)区域内における〇才以上の農業者の農地面積の合計	ha
うち後継者不在の農業者の農地面積の合計	ha
(備考)遊休農地面積〇〇ha(うち1号遊休農地〇〇ha、2号遊休農地〇〇ha) ⑤は、〇〇市内で引き受ける意向のあるすべての農地面積の合計。	

注1:①については、農業振興地域担当部局と調整の上、記載してください。

(2) 地域農業の現状及び課題

当地区は農業者の高齢化が進み、後継者や担い手も不足している。そのため耕作者が減少しており、遊休農地の更なる増加が懸念される。また有害鳥獣による農作物への被害も大きいため、有害鳥獣被害対策や栽培方法を検討していく必要がある。

(3) 地域における農業の将来の在り方(作物の生産や栽培方法については、必須記載事項)

遊休農地の増加を防ぐとともに、新たな担い手を確保する。また、担い手の経営意向を考慮しながら集約化を進め、遊休農地等を少しずつ解消することを目標とする。

2 農業の将来の在り方に向けた農用地の効率的かつ総合的な利用に関する目標

(1)農用地の効率的かつ総合的な利用に関する方針			
現時点で取組の予定はなし。			
(2)担い手(効率的かつ安定的な経営を営む者)に対する農用地の集積に関する目標			
現状の集積率	3	%	将来の目標とする集積率
			4 %
(3)農用地の集団化(集約化)に関する目標			
現時点で取組の予定はなし。			

3 農業者及び区域内の関係者が2の目標を達成するためとるべき必要な措置

(1)農用地の集積、集団化の取組
現時点で取組の予定はなし。
(2)農地中間管理機構の活用方法
現時点で取組の予定はなし。
(3)基盤整備事業への取組
生産性向上のため、農地・農道を整備するなどし、耕作条件改善に向けた基盤整備を検討する。
(4)多様な経営体の確保・育成の取組
地域の現状に即した担い手を確保する。
(5)農業協同組合等の農業支援サービス事業者等への農作業委託の取組
現時点で取組の予定はなし。

以下任意記載事項(地域の実情に応じて、必要な事項を選択し、取組内容を記載してください)

<input checked="" type="checkbox"/> ①鳥獣被害防止対策	<input type="checkbox"/> ②有機・減農薬・減肥料	<input type="checkbox"/> ③スマート農業	<input type="checkbox"/> ④輸出	<input type="checkbox"/> ⑤果樹等
<input type="checkbox"/> ⑥燃料・資源作物等	<input checked="" type="checkbox"/> ⑦保全・管理等	<input type="checkbox"/> ⑧農業用施設	<input checked="" type="checkbox"/> ⑨耕畜連携	<input type="checkbox"/> ⑩その他

【選択した上記の取組内容】

- ①イノシシやシカの被害が拡大しないよう防止柵を設置するとともに、目撃情報や被害情報があった場合には速やかに対応できる体制を構築する。併せて地域内外から捕獲人材の確保・育成を進める。
- ⑦中山間地域等直接支払交付金事業等と連携し、適切な維持管理を行う。

4 地域内の農業を担う者一覧(目標地図に位置付ける者)

属性	農業を担う者 (氏名・名称)	現状			10年後 (目標年度:令和16年度)				
		経営作目等	経営面積	作業受託面積	経営作目等	経営面積	作業受託面積	目標地図上の表示	備考
			ha	ha		ha	ha		
別紙に記載			ha	ha		ha	ha		
			ha	ha		ha	ha		
			ha	ha		ha	ha		
			ha	ha		ha	ha		
			ha	ha		ha	ha		
			ha	ha		ha	ha		
			ha	ha		ha	ha		
			ha	ha		ha	ha		
			ha	ha		ha	ha		
			ha	ha		ha	ha		
			ha	ha		ha	ha		
			ha	ha		ha	ha		
			ha	ha		ha	ha		
			ha	ha		ha	ha		
			ha	ha		ha	ha		
			ha	ha		ha	ha		
			ha	ha		ha	ha		

- 注1:「属性」欄には、認定農業は「認農」、認定新規就農者は「認就」、法人化を行うことが確実であると市町村が判断する集落営農は「集」、基本構想水準到達者は「到達」、農業協同組合は「農協」、農業支援サービス事業者(農協を除く)は「サ」、上記に該当しない農用地等を継続的に利用する者は「利用者」の属性を記載してください。
- 2:「経営面積」「作業受託面積」欄には、地域計画の対象地域内における農業を担う者の経営面積、作業受託面積を記載してください。
- 3:農業を担う者に位置付ける場合は、できる限りその者から同意を得ていること。
- 4:作業受託面積には、基幹3作業の実面積を記載してください。なお特定農作業受託面積は、作業受託面積に含めず、経営面積に含めてください。
- 5:備考欄には、農業を担う者として位置付けられた者に不測の事態に備えて、代わりに利用する者を記載するよう努めてください。

5 農業支援サービス事業者一覧(任意記載事項)

番号	事業体名 (氏名・名称)	作業内容	対象品目

6 目標地図(別添のとおり)

7 基盤法第22条の3(地域計画に係る提案の特例)を活用する場合には、以下を記載してください。

農用地所有者等数(人)		うち計画同意者数(人・%)	
-------------	--	---------------	--

- 注1:「農用地所有者等」欄には、区域内の農用地等の所有者、賃借人等の使用収益権者の数を記載してください。
- 注2:「うち計画同意者数」欄には、同意者数を記載してください。
- 注3:提案する地区の対象となる範囲を目標地図に明記してください。






















































(留意事項)

農業を担う者を位置付ける際、これらの者の氏名が含まれた地域計画について、法令に基づく手続として、本人の同意なく、関係者の意見聴取や、地域計画の案の縦覧、地域計画の公告を行うことができますが、個人情報保有するに当たっては、利用目的をできる限り特定し、本人から直接書面に記録された個人情報を取得するときは、あらかじめ、本人に対し、その利用目的を明示してください。

また、市町村の公報への掲載等とは別に、インターネットの利用により関係者以外の不特定多数に対して情報を提供する場合は、氏名を削除するなど配慮してください。

必要に応じて区域内の農用地の一覧を参考として添付してください。

別紙

属性	農業を担う者 (氏名・名称)	現状			10年後 (目標年度:令和16年度)				目標地図 上の表示	備考
		経営作目等	経営面積	作業受託面積	経営作目等	経営面積	作業受託面積	作業受託面積		
認農	鏡①	水稲、野菜	2.46 ha	— ha	水稲、野菜	2.46 ha	— ha	— ha		
利用者	鏡②	果樹、花卉	2.15 ha	— ha	果樹、花卉	2.15 ha	— ha	— ha		
利用者	鏡③	果樹	1.1 ha	— ha	果樹	1.1 ha	— ha	— ha		
利用者	鏡④	果樹、野菜	1.15 ha	— ha	果樹、野菜	1.15 ha	— ha	— ha		
利用者	鏡⑤	野菜	0.01 ha	— ha	野菜	0.01 ha	— ha	— ha		
利用者	鏡⑥	水稲	0.88 ha	— ha	水稲	0.88 ha	— ha	— ha		
利用者	鏡⑦	山菜、花卉	1.64 ha	— ha	山菜、花卉	1.57 ha	— ha	— ha		
利用者	鏡⑧	水稲、茶	1.46 ha	— ha	水稲、茶	1.46 ha	— ha	— ha		
利用者	鏡⑨	果樹、野菜	1.6 ha	— ha	果樹、野菜	1.6 ha	— ha	— ha		
利用者	鏡⑩	果樹	1.24 ha	— ha	果樹	1.24 ha	— ha	— ha		
利用者	鏡⑪	水稲、花卉	1.07 ha	— ha	水稲、花卉	1.07 ha	— ha	— ha		
利用者	鏡⑫	水稲、山菜	0.56 ha	— ha	水稲、山菜	0.56 ha	— ha	— ha		
利用者	鏡⑬	花卉	3.35 ha	— ha	花卉	3.35 ha	— ha	— ha		
利用者	鏡⑭	水稲	2.2 ha	— ha	水稲	2.2 ha	— ha	— ha		
利用者	鏡⑮	花卉	0.45 ha	— ha	花卉	0.37 ha	— ha	— ha		
利用者	鏡⑯	野菜	1.32 ha	— ha	野菜	1.32 ha	— ha	— ha		
利用者	鏡⑰	野菜	1.14 ha	— ha	野菜	1.14 ha	— ha	— ha		
認農	鏡⑱	野菜	0.43 ha	— ha	野菜	0.43 ha	— ha	— ha		
認農	鏡⑲	野菜	1.81 ha	— ha	野菜	1.81 ha	— ha	— ha		
利用者	鏡⑳	果樹	2.53 ha	— ha	果樹	2.53 ha	— ha	— ha		
利用者	鏡㉑	水稲、野菜	0.76 ha	— ha	水稲、野菜	0.76 ha	— ha	— ha		
利用者	鏡㉒	水稲、茶	0.73 ha	— ha	水稲、茶	0.73 ha	— ha	— ha		
利用者	鏡㉓	果樹、茶	1.58 ha	— ha	果樹、茶	1.58 ha	— ha	— ha		
利用者	鏡㉔	水稲、茶	1.85 ha	— ha	水稲、茶	1.85 ha	— ha	— ha		
利用者	鏡㉕	野菜	1.2 ha	— ha	野菜	1.2 ha	— ha	— ha		
利用者	鏡㉖	水稲、茶	0.6 ha	— ha	水稲、茶	0.6 ha	— ha	— ha		
利用者	鏡㉗	野菜	1.35 ha	— ha	野菜	1.35 ha	— ha	— ha		
認農	鏡㉘	野菜	2.31 ha	— ha	野菜	2.31 ha	— ha	— ha		
認農	鏡㉙	野菜	1.7 ha	— ha	野菜	1.7 ha	— ha	— ha		
利用者	鏡㉚	茶	0.6 ha	— ha	茶	0.6 ha	— ha	— ha		
利用者	鏡㉛	野菜	0.11 ha	— ha	野菜	0.11 ha	— ha	— ha		
利用者	鏡㉜	野菜	0.19 ha	— ha	野菜	0.19 ha	— ha	— ha		
利用者	鏡㉝	野菜	0.6 ha	— ha	野菜	0.6 ha	— ha	— ha		
利用者	鏡㉞	水稲	0.46 ha	— ha	水稲	0.46 ha	— ha	— ha		
利用者	鏡㉟	野菜	0.95 ha	— ha	野菜	0.95 ha	— ha	— ha		
利用者	鏡㊱	野菜	0.59 ha	— ha	野菜	0.59 ha	— ha	— ha		
利用者	鏡㊲	水稲、野菜	1.23 ha	— ha	水稲、野菜	1.23 ha	— ha	— ha		
利用者	鏡㊳	野菜	0.72 ha	— ha	野菜	0.72 ha	— ha	— ha		
利用者	鏡㊴	水稲	2.12 ha	— ha	水稲	2.26 ha	— ha	— ha		
利用者	鏡㊵	野菜	0.9 ha	— ha	野菜	0.9 ha	— ha	— ha		
利用者	鏡㊶	水稲	0.56 ha	— ha	水稲	0.56 ha	— ha	— ha		
利用者	鏡㊷	果樹	0.43 ha	— ha	果樹	0.43 ha	— ha	— ha		
利用者	鏡㊸	水稲、山菜	1.76 ha	— ha	水稲、山菜	1.76 ha	— ha	— ha		
利用者	鏡㊹	果樹	0.66 ha	— ha	果樹	0.66 ha	— ha	— ha		
利用者	鏡㊺	花卉	0.77 ha	— ha	花卉	0.77 ha	— ha	— ha		
利用者	鏡㊻	水稲	1.43 ha	— ha	水稲	1.43 ha	— ha	— ha		
利用者	鏡㊼	水稲	0.78 ha	— ha	水稲	0.78 ha	— ha	— ha		
利用者	鏡㊽	水稲	0.34 ha	— ha	水稲	0.34 ha	— ha	— ha		
利用者	鏡㊾	水稲	0.23 ha	— ha	水稲	0.23 ha	— ha	— ha		
利用者	鏡㊿	果樹、山菜	0.82 ha	— ha	果樹、山菜	0.82 ha	— ha	— ha		
利用者	鏡51	果樹、野菜	1.33 ha	— ha	果樹、野菜	1.33 ha	— ha	— ha		
利用者	鏡52	水稲、茶	1.22 ha	— ha	水稲、茶	1.22 ha	— ha	— ha		
利用者	鏡53	野菜、山菜	0.13 ha	— ha	野菜、山菜	0.13 ha	— ha	— ha		
利用者	鏡54	花卉、果樹	0.65 ha	— ha	花卉、果樹	0.65 ha	— ha	— ha		
利用者	鏡55	果樹、山菜	0.9 ha	— ha	果樹、山菜	0.9 ha	— ha	— ha		
利用者	鏡56	果樹、野菜	1.95 ha	— ha	果樹、野菜	1.95 ha	— ha	— ha		
利用者	鏡57	野菜	0.72 ha	— ha	野菜	0.72 ha	— ha	— ha		
認農	鏡58	花卉	1 ha	— ha	花卉	2 ha	— ha	— ha		
計	58経営体		64.78 ha	0 ha		65.77 ha	0 ha			