

令和 8 年 執行 衆議院 議員 総選挙
高知 県議会 議員 補欠 選挙

公営ポスター一掲示場設置場所 2区

整理 No.	投票 区 No.	区内 No.	施設地番	道路地番	設置場所
1	9	①		鴨部1273-1先	個人宅北側道路ガードパイプ 北向き
2	9	②	鴨部1164-1	鴨部1164-6	鴨田小学校西側塀南側 西向き
3	9	③		鴨部988-3先	サーバス鴨部第2西側道路ガードパイプ 西向き
4	9	④	鴨部1001-3	鴨部1001-3	アルペン清和 神田教室北側市道ガードパイプ 南向き
5	9	⑤	神田546-1		広田公園南側植樹帯 南向き
6	9	⑥		神田2398-イ3	(株)ソーデン社 高知倉庫南側道路ガードレール 南向き
7	9	⑦		神田337-2先	三所神社南西側道路左側ガードパイプ 北向き
8	10	①	鴨部1丁目1471-5	鴨部1丁目1471-5	国道56号・能茶山交差点北側地下道入口フェンス 東向き
9	10	②		鴨部1丁目639-3	西高校北正門東側柵中央 北向き
10	10	③		鴨部2丁目578-3先	個人宅北側市道南側歩道ガードパイプ 北向き
11	10	④	鴨部高町392-5	鴨部高町392-ハ	NTT朝倉電話交換所東側フェンス中央付近 東向き
12	10	⑤	鴨部上町251-1	鴨部上町251-3	高知県生コンクリート㈱南西フェンス 南向き
13	10	⑥		鴨部2丁目946-4	国道56号・市村動物病院南側歩道ガードパイプ 南向き
14	10	⑦	鴨部1丁目1446-1	鴨部1丁目1446-1先	西部中学校西正門北側フェンス 西向き
15	11	①	神田652-1	神田644-5	㈱オサキ西側フェンス 西向き
16	11	②	神田2303-1	神田2303-1	豊田南児童遊園南側植樹帯 南向き
17	11	③		神田1210-2	しまむら神田店東側ガードパイプ 東向き
18	11	④	神田1007-1	神田1007-6	サニーマート神田店第二駐車場西側フェンス 西向き
19	11	⑤		神田2611-5	西村石材南向い側道路擁壁 北向き
20	11	⑥	神田1338-1	神田1345-2	神田公園東側緑地 東向き
21	11	⑦	神田1174-5	神田1178-3	神田小学校西正門左側塀 西向き
22	11	⑧		神田1488-2	個人宅南側市道ガードパイプ 西向き
23	12	①		神田289-4	個人宅北側道路ガードレール 北向き
24	12	②	神田17-1		高知西病院正門東側鉄柵 南向き
25	12	③		朝倉甲205-2	朝倉沖田運動公園南側道路ガードレール 南向き
26	12	④	神田137-3	神田137-1	西山児童遊園(西山公園)西側道路歩道ガードパイプ 西向き
27	12	⑤	神田187-20	神田187-20	神田江添公園西側フェンス 西向き
28	12	⑥	神田231-4	神田231-9	船岡南団地西側グラウンド北側擁壁 北向き
29	12	⑦		神田46-1	ヨシオカハイツ東側市道ガードパイプ 西向き
30	13	①		大谷公園町1019-1	大谷公園北口北側道路ガードレール 東向き
31	13	②	横山町740-1	横山町740-2	国道56号・学芸中高グラウンド東入口左側フェンス 南向き
32	13	③	若草南町414-1	鵜来巢416-2	朝倉第二小学校正門西側フェンス 北向き
33	13	④		朝倉西町1丁目255-3	レガロ・パドレⅡ 東側ガードパイプ 西向き
34	13	⑤	朝倉西町1丁目298	朝倉西町1丁目298-4	国立病院機構高知病院南側フェンス角 南向き
35	13	⑥	若草町1401-1	若草町1401-2	若草特別支援学校子鹿園分校校舎南側フェンス 南向き
36	13	⑦		若草南町467-4	若草幼稚園東側市道ガードレール 西向き
37	14	①		針木北2丁目1899-9	針木保育園北道路ガードパイプ 東向き
38	14	②	針木北2丁目1542-1	針木北2丁目1542-6	矢野商店入口東側フェンス 南向き
39	14	③	針木本町1572-1	針木本町1572-2	針木西公園ネット東側緑地 東向き
40	14	④	針木北1丁目15-3	針木北1丁目16-7	よどやドラッグ針木店駐車場フェンス 南向き

整理 No.	投票 区 No.	区内 No.	施設地番	道路地番	設置場所
41	14	⑤		針木南1292-3	国道56号・土佐道路交差点北側歩道ガードパイプ 西向き
42	14	⑥		針木東町1122-2	グループホーム「針木虹の夢」南側フェンス 南向き
43	15	①	朝倉東町32-1	朝倉東町32-2	市営南横町住宅南側歩道鉄塀東端部 南向き
44	15	②		朝倉東町158-4	国道56号・フジグラン高知南側植込 北向き
45	15	③	朝倉東町360	朝倉東町358-4	朝倉くすのき保育園西門フェンス 西向き
46	15	④	朝倉東町980-13	朝倉東町980-15	朝倉保育園北側入口右側フェンス 北向き
47	15	⑤		朝倉横町1330-2	若草橋東側ガードパイプ 南向き
48	15	⑥	朝倉横町1050-1	朝倉横町1058-3	ハザマ北児童遊園東側フェンス中央部分 東向き
49	16	①		朝倉己166-2	大谷ブルーハイツ西側水路ガードレール信号手前 東向き
50	16	②	朝倉戊588-1	朝倉戊588-1	朝倉総合市民会館南入口付近フェンス 南向き
51	16	③	朝倉己972-1		松田児童遊園東側グラウンド北側 北向き
52	16	④	朝倉己415-3		海老川公園東側フェンス 東向き
53	16	⑤	朝倉甲568-1	朝倉甲574-4	県立高校共同グラウンド南側ガードパイプ西端付近 南向き
54	16	⑥	朝倉己859-16	朝倉己859-6	笠ウ井公園東側フェンス 東向き
55	17	①		曙町1丁目381-2	市営曙町住宅南側道路ガードパイプ 南向き
56	17	②	曙町2丁目857	曙町2丁目857先	四銀朝倉支店南向い高知大学北側歩道 北向き
57	17	③		朝倉丙1545-4先	正月田公園向い歩道ガードパイプ 北向き
58	17	④	朝倉丙1499-4		村上産業㈱高知支店・南海農業㈱北側道路ガードパイプ 北向き
59	17	⑤		曙町2丁目977	北城山歩道橋南側東歩道ガードパイプ 西向き
60	17	⑥	朝倉丙958-5	朝倉丙958-3	朝倉米田簡易水道ポンプ場西側フェンス 西向き
61	17	⑦		朝倉丙572-2	国道33号・業務用食品スーパー朝倉店北側歩道ガードパイプ 北向き
62	18	①		行川1102-4	行水公民館南・県道東側ガードレール 西向き
63	18	②		領家872-8	新勢柳橋西詰三叉路擁壁山手側 東向き
64	18	③		行川888-5	元行川保育園入口 道路左側擁壁 北向き
65	18	④		行川1637-3	豊作田橋北詰左手擁壁 南向き
66	18	⑤		行川1038-11	大河内橋西詰北側市道ガードレール 西向き
67	41	①	南河ノ瀬町161	南河ノ瀬町161-2	潮江市民会館東側フェンスバス停「市民会館前」西側 東向き
68	41	②		南河ノ瀬町190-2	東ノ丸児童遊園北側ガードレール 北向き
69	41	③	河ノ瀬町17-1	河ノ瀬町17-3	市営潮江改良住宅南側フェンス 南向き
70	41	④		大原町173-5	国道56号・市営テニスコート南側歩道ガードパイプ 南向き
71	41	⑤		大原町58	高知市総合体育館北側道路歩道フェンス 北向き
72	41	⑥	大原町98-1	大原町98-2	高知市役所大原町事務所駐車場 北側フェンス 北向き
73	42	①		梅ノ辻10先	潮江橋南詰西側緑地帯 南向き
74	42	②		天神町32先	天神大橋南詰東側緑地帯 南向き
75	42	③	筆山町20		中央消防署南側駐輪場柵 南向き
76	42	④	塩屋崎町1丁目1	塩屋崎町1丁目1先	潮江中学校南側フェンス 南向き
77	42	⑤	塩屋崎町1-40	塩屋崎町1-40先	潮江西ノ丸公園南西面フェンス 西向き
78	42	⑥	土居町115	土居町91-1	潮江東の丸公園東側擬木 東向き
79	42	⑦	塩屋崎町1-2	塩屋崎町1-2先	土佐高校東門左手鉄柵 東向き
80	43	①		百石町3丁目237-6先	職業能力開発促進センター北向かい左側歩道フェンス 南向き

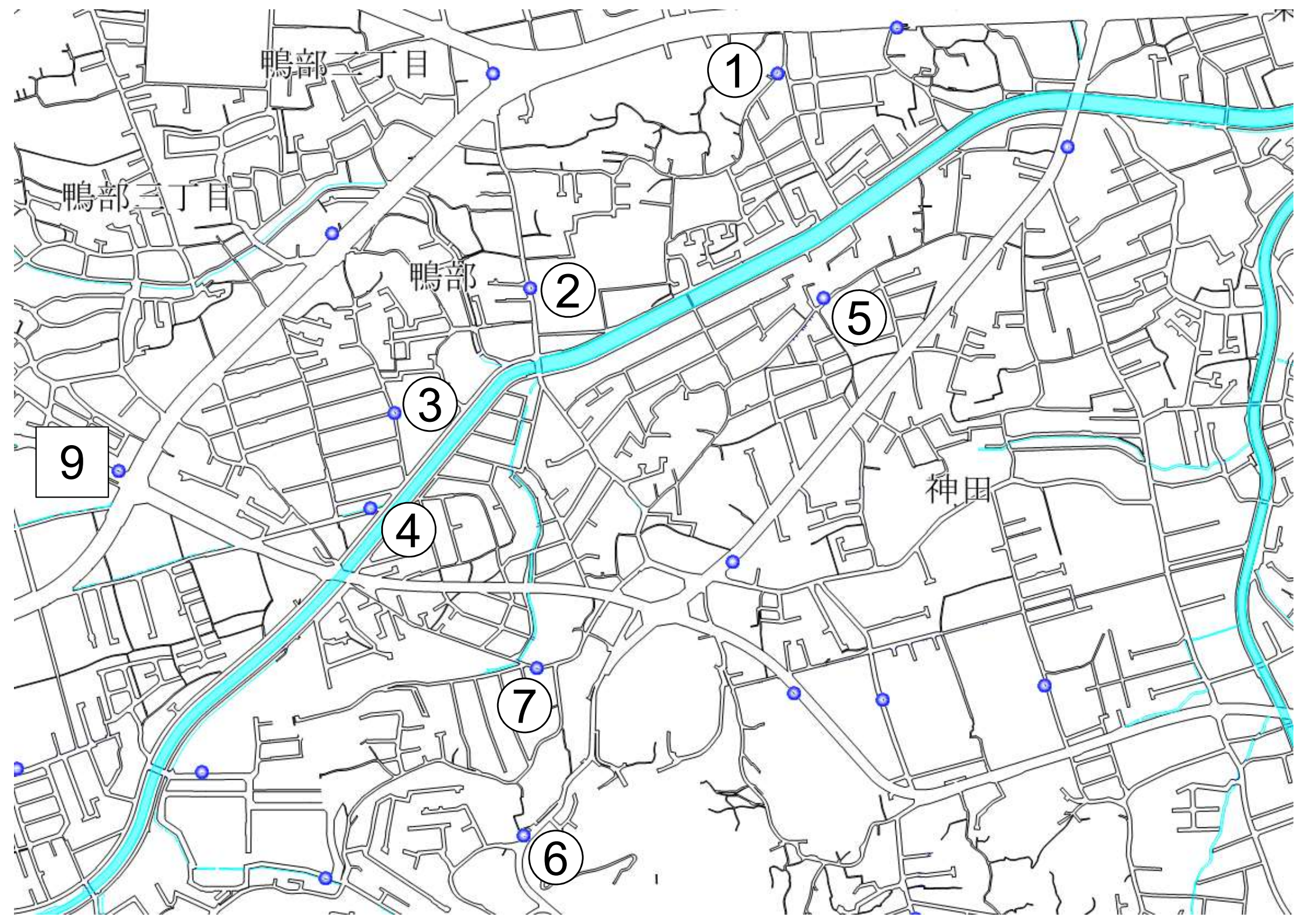
整理 No.	投票 区 No.	区内 No.	施設地番	道路地番	設置場所
81	43	②	百石町3丁目260-1	百石町3丁目260-1先	高知市南部健康福祉センター南駐輪場 南向き
82	43	③	棧橋通2丁目90		高知工業高校東入口右側植え込み 東向き
83	43	④	百石町2丁目2501	百石町2丁目3528	百石町2丁目西公園北側フェンス 北向き
84	43	⑤	百石町2丁目33	百石町2丁目33先	帯田公園東側植込み 東向き
85	43	⑥		百石町2丁目1先	潮江小学校北側歩道フェンス西端 北向き
86	44	①	北竹島町135-1	北竹島町135-1	北竹島町市営住宅1号棟南東植込 南向き
87	44	②	北竹島町471	北竹島町469	鳩ヶ崎公園東側フェンス 東向き
88	44	③	北竹島町342-1	北竹島町342-1先	土佐高校グラウンド東側フェンス 東向き
89	44	④	高見町248-1	高見町248-1	潮江南小学校西正門北側塀 西向き
90	44	⑤	高見町270-3		潮江南小学校グラウンド東側フェンス 東向き
91	44	⑥		竹島町114-2	竹島パーキング北側ガードパイプ 南向き
92	44	⑦		竹島町60-2先	竹島公園東側水路ガードパイプ中央部分東向き
93	45	①	棧橋通2丁目9-2		青年センター西側緑地 西向き
94	45	②	潮新町2丁目104	北新田町100-13	潮江東小学校北側フェンス 北向き
95	45	③	潮新町2丁目104	潮新町2丁目100-2	潮江東小学校南側フェンス 南向き
96	45	④	潮新町1丁目90-2		北浜田児童遊園北フェンス 北向き
97	45	⑤	役知町2201	役知町100-12	役知公園南側 南向き
98	45	⑥	仲田町1301-1	潮新町2丁目100-17	NTT西日本高知潮江ビル西側フェンス 西向き
99	45	⑦	新田町1601	新田町100-18	萩公園西側緑地帯 西向き
100	45	⑧		新田町1000-25	新田集会所東側上段市道歩道ガードパイプ 東向き
101	46	①		六泉寺町149-4先	高知清風館剣道道場北方 ガードレール 北向き
102	46	②		六泉寺町101-4先	協和道路(株)高知営業所東側水路ガードパイプ 東向き
103	46	③		六泉寺町18-2先	市営六泉寺団地北側市道フェンス 南向き
104	46	④		南竹島町67-2	マルツカモーターズ西橋上北側鉄柵 南向き
105	46	⑤	六泉寺町86-7	六泉寺町87-1	港孕保育園西側フェンス 西向き
106	47	①		棧橋通5丁目2-22	ホームセンターブリコ棧橋店駐車場東側ガードパイプ 東向き
107	47	②	棧橋通4丁目62-5		自由民権記念館東側緑地南部分 東向き
108	47	③	棧橋通6丁目8	棧橋通6丁目8先	新田西排水機場西側道路北ガードパイプ 西向き
109	47	④	棧橋通4丁目268	棧橋通4丁目269	高知市潮江ポンプ場西側フェンス 西向き
110	47	⑤	棧橋通4丁目196		仲田公園北側植え込み 北向き
111	65	①		横浜西町555-2先	㈱SKK南側水路・道路北側ガードレール 南向き
112	65	②	横浜東町4-4	横浜東町4-4	横浜保育園駐車場南側フェンス 南向き
113	65	③	横浜西町574-4	横浜1406-3	㈱SKK北側フェンス西部分 北向き
114	65	④		横浜317-2	バス停「安ヶ谷」横擁壁 南向き
115	65	⑤		横浜1226-7	高知市漁協横浜水産施設北向い側県道擁壁 南向き
116	66	①	長浜蒔絵台2丁目51-1	長浜蒔絵台2丁目50	蒔絵台1号公園悠久の森北側フェンス中央付近 北向き
117	66	②	長浜蒔絵台1丁目63	長浜蒔絵台1丁目6497-27	蒔絵台4号公園北側丸柵 北向き
118	66	③	横浜新町1丁目401	横浜新町2丁目1	横浜中学校正門北側擁壁 西向き
119	66	④	横浜新町5丁目2201	横浜新町5丁目11	横浜新町小学校北正門西側植込 北向き
120	66	⑤	横浜新町4丁目2405	横浜新町3丁目1	エーマックス横浜店南駐車場西側ガードパイプ 西向き

整理 No.	投票 区 No.	区内 No.	施設地番	道路地番	設置場所
121	66	⑥	横浜新町3丁目36	横浜新町3丁目3	横浜四号公園西側北付近レンガ植込み 西向き
122	66	⑦	横浜新町2丁目301	横浜新町2丁目1	横浜一号公園東側植樹帯中央付近 東向き
123	67	①		横浜南町166-2	喫茶「ロード」東側県道南側歩道ガードパイプ 北向き
124	67	②	瀬戸西町2丁目184	瀬戸西町1丁目17	瀬戸団地5号児童遊び場西側フェンス 西向き
125	67	③		瀬戸1丁目233	瀬戸橋上北側柵干 南向き
126	67	④	瀬戸東町3丁目139	瀬戸東町3丁目138	瀬戸東三号公園西側植込南付近 西向き
127	67	⑤	瀬戸東町2丁目57	瀬戸東町2丁目51	瀬戸東二号公園西側フェンス 西向き
128	67	⑥	瀬戸東町1丁目26	瀬戸東町1丁目28	横浜小学校南グラウンド入口フェンス右手 南向き
129	67	⑦		瀬戸南町2丁目166-12	アルコデイトレセンター瀬戸南方ガードパイプ 西向き
130	67	⑧		横浜西町1005-1	横浜西公園西側擁壁中央部付近 西向き
131	68	①	長浜4723	長浜4722-3	長浜小学校西正門左側塀 西向き
132	68	②	長浜56-2	長浜56-2先	丸池広場南側フェンス 南向き
133	68	③	長浜5238	長浜5238先	南海中学校北正門右側塀 北向き
134	68	④	長浜6598-4	長浜6602-4	特別養護老人ホームシーサイドホーム桂浜 東側植込フェンス 東向き
135	68	⑤		長浜1678-21	医療法人互光会老人保健施設「優」西方道路歩道フェンス 南向き
136	68	⑥		長浜1624-22	宇賀谷川橋東詰北側歩道ガードパイプ 南向き
137	68	⑦		長浜1418-3先	個人氏宅東側道路ガードパイプ 西向き
138	69	①	長浜3444-1	長浜3444-5	長浜東原緑地西側植込コンクリート丸柵 西向き
139	69	②	長浜4252-21	長浜4252-4	長浜老人福祉センター東側フェンス 東向き
140	69	③	長浜4392-25	長浜4392-39	長浜名村3号児童遊園東側フェンス 東向き
141	69	④	長浜4186-8	長浜4196-4	長浜原沖1号緑地西側植込 西向き
142	69	⑤		長浜3017-3	長浜戸の本団地西入口南側ガードパイプ 西向き
143	69	⑥	長浜4471-2	長浜4484-13	長浜三軒屋児童遊園北側フェンス 北向き
144	70	①		御畳瀬235-1	御畳瀬ふれあいセンター南向い擁壁 北向き
145	70	②	長浜121-3	長浜121-2	旧あらか保育園正門前階段擁壁 南向き
146	70	③	御畳瀬429-2	御畳瀬429-2先	県営渡船長浜待合所北側フェンス 南向き
147	71	①	浦戸764-1	浦戸764-1先	民宿浦戸荘西側バス停「花海道入口」南側擁壁 北向き
148	71	②		浦戸835-21先	浦戸東南浦公民館南側歩道ガードパイプ 南向き
149	71	③	浦戸132-1	浦戸132-1先	稲荷大明神南側玉垣西端 南向き
150	71	④	浦戸437-2	浦戸410-1	浦戸小学校正門左手フェンス 南向き
151	82	①		春野町東諸木4777先	(亀割) 部落南入口堤防上 北向き
152	82	②		春野町東諸木453-2先	(根宣谷) 県道弘岡下種崎線 コイン精米所向新川川ガードレール 西向き
153	82	③		春野町東諸木1844-2先	(中組) 個人宅北側空地 北向き
154	82	④	春野町東諸木3331-2	春野町東諸木3331-2	(中組) 株式会社アールズ前ガードパイプ 東向き
155	82	⑤		春野町東諸木3247-3	(下) 県道弘岡下種崎線 バス停すずめの森ガードパイプ 南向き
156	82	⑥	春野町東諸木3779	春野町東諸木3779先	(灘) 個人宅南面ブロック塀 南向き
157	83	①	春野町内ノ谷23-1	春野町内ノ谷140-3	(東ノ下) 高知県立身体障害者スポーツセンターフェンス 西向き
158	83	②	春野町内ノ谷343-3	春野町内ノ谷343-3	(西ノ下) 三叉路ガードパイプ 西向き
159	83	③		春野町内ノ谷1467-2	南ヶ丘団地東入口交差点北東角 南西向き
160	83	④	春野町内ノ谷1790-1		(東ノ上) 松明庵南県道北側緑地帯 南向き

整理 No.	投票 区 No.	区内 No.	施設地番	道路地番	設置場所
161	83	⑤		春野町内ノ谷954-2	(西ノ上) 県道高知南環状線 荒神様前付近ガードバイブ 南向き
162	84	①	春野町東諸木1293-1	春野町東諸木 1296-3	(東) 個人宅 ブロック塀 南向き
163	84	②		春野町東諸木4309先	(東) 県道春野赤岡線 旧東戸原バス停付近ガードバイブ 南向き
164	84	③		春野町東諸木 1402先	戸原地区避難施設兼集会所東側ガードバイブ 北向き
165	84	④	春野町東諸木2896	春野町東諸木2896-1	(西) 久保建設倉庫フェンス 東向き
166	85	①		春野町西諸木710先	(上) 個人宅道路向かい道路端 東向き
167	85	②		春野町西諸木821-1	(上) 県道弘岡下種崎線 西諸木バス停付近ガードバイブ 西向き
168	85	③		春野町西諸木1367	(下) 南天荘南市道ガードレール 北向き
169	86	①		春野町秋山98-4	(春日・石丸) 県道甲殿弘岡上線 春野秋山市民会館東三叉路ガードレール 北向き
170	86	②		春野町秋山756-1先	(大睦) 県道甲殿弘岡上線 秋山中公民館南西県道ガードレール 南向き
171	86	③	春野町秋山811-3	春野町秋山811-4	(中) 森沢鉄工所向かいブロック塀 東向き
172	86	④		春野町秋山1074-2先	(大睦) 県道甲殿弘岡上線 春野公民館秋山分館西方ガードバイブ 東向き
173	86	⑤		春野町秋山1103-3先	県道甲殿弘岡上線 佐藤商店前ガードレール 南向き
174	87	①	春野町甲殿341-1		(北坊) 春野公民館甲殿分館南側 南向き
175	87	②	春野町甲殿592-10	春野町甲殿592-10	市道春野966号線 住吉橋北詰 市道ガードレール 南向き
176	87	③	春野町甲殿1420-17	春野町甲殿1420-1	(浜) 個人宅北側ブロック塀 北向き
177	87	④		春野町甲殿889-40	(ホケ) 県道春野赤岡線 春野漁港北側県道ガードレール
178	87	⑤		春野町甲殿793-107	(港) 港部落公園フェンス 西向き
179	88	①		春野町芳原784-2	春野公民館芳原分館前ガードレール西向き
180	88	②	春野町芳原5027	春野町芳原5024	(丸畑) 燈明台南付近フェンス 西向き
181	88	③		春野町芳原2437-2	(三十代) 県道高知南環状線 春野あじさい広場向かい道路ガードバイブ 南向き
182	88	④		春野町芳原2030-2	(西ノ谷) 県道高知南環状線 運動公園東入口東方ガードバイブ 南向き
183	88	⑤		春野町芳原316-1	(大芝) 柏尾観音トンネル東方十字路付近ガードバイブ 北向き
184	89	①		春野町西分6-1先	(北組) 県道弘岡下種崎線 旧春野庁舎前交差点西ガードレール 南向き
185	89	②		春野町西分50-2先	(増井) 県道弘岡下種崎線 六條八幡宮参道南ガードレール 南向き
186	89	③		春野町西分2591-2	(池田) 県道弘岡下種崎線 バス停池田南ガードレール 北向き
187	89	④		春野町西分766-3	(ヒヨ谷) 県道高知南環状線 スナックゆきずり北川道路ガードバイブ 東向き
188	89	⑤		春野町西分263-4先	(北組) 県道高知春野線 十田川1号橋上西側欄干 東向き
189	89	⑥		春野町西分663-3先	(長谷) 県道高知春野線 長谷交差点南方ガードレール 西向き
190	90	①	春野町仁ノ3587-17		(浜) 個人宅北側ブロック塀 北向き
191	90	②		春野町仁ノ3417-37	高知春野メガソーラー発電所西側県道ガードレール 西向き
192	90	③		春野町仁ノ1551-1先	(仁崎) 仁崎間公民館南方水路ガードバイブ 北向き
193	90	④	春野町仁ノ404-1		(南) 個人宅南側畑道路端 西向き
194	90	⑤		春野町仁ノ1965-4先	(有)橋本工業北方交差点市道ガードレール南向き
195	91	①		春野町西畑1361-2	(鳥首) 県道春野赤岡線 個人宅南ガードレール 北向き
196	91	②		春野町西畑2141-2	(田ノ浦) 県道春野赤岡線 田ノ浦地区南入り口三叉路 西向き
197	91	③		春野町西畑1003-3	(山ノ手) 旧JA高知春野西畑SS東道路ガードレール 北向き
198	91	④		春野町西畑2625-1	(岐) 岐神社東方道路ガードレール 西向き
199	91	⑤		春野町西畑2743-1	(山ノ手) 宅老所「デコの里」南東交差点東ガードバイブ 西向き
200	92	①		春野町森山752-5	(四和) 県道春野赤岡線 個人宅西方道路ガードバイブ 西向き

整理 No.	投票 区 No.	区内 No.	施設地番	道路地番	設置場所
201	92	②		春野町森山2706-7	(下) 県道甲殿弘岡上線 森下下集会所三叉路歩道ガードバイブ 南向き
202	92	③	春野町弘岡中2613-5	春野町弘岡中2619-2先	(上) 新川集会所東側フェンス 東向き
203	92	④		春野町森山1227-6	(中) 県道甲殿弘岡上線 春野公民館森山分館向かい歩道ガードバイブ 南向き
204	92	⑤		春野町森山3087	(中) グループホーム「森山の里」南西市道ガードバイブ 西向き
205	93	①		春野町弘岡下2056	(大津) 県道弘岡下種崎線 旧消防署北側歩道ガードバイブ 東向き
206	93	②		春野町弘岡下2667-6	(久万) 旧バス停「ネギ谷口」右手ガードバイブ 南向き
207	93	③	春野町弘岡下1774-2		(北山) カーピカランドはるの店駐車場柵 北向き
208	93	④		春野町弘岡下1462-2	(中堀池) 個人宅 東空地 東向き
209	93	⑤	春野町弘岡下1194-1		(東堀池) 個人方倉庫 北向き
210	93	⑥		春野町弘岡中971-1先	国道56号・(イヨ川) K・A・S片岡篠道路向いガードレール 東向き
211	94	①	春野町弘岡中663	春野町弘岡中663先	(大小路) 軍場八幡宮北倉庫北側フェンス 北向き
212	94	②		春野町弘岡下3504-1	国道56号・(柚子谷) 個人宅南東交差点付近歩道ガードバイブ南端 南向き
213	94	③	春野町弘岡中1705	春野町弘岡中1705先	(釘抜) 春野弘岡中保育園東側フェンス 東向き
214	94	④	春野町弘岡上40-1	春野町弘岡上40-3	(中) 弘岡自動車北側畑 東向き
215	94	⑤		春野町弘岡中1472-3先	(荒倉) 個人宅向かい道路端 東向き
216	95	①	春野町弘岡中479-1	春野町弘岡中479-4	ヨシ橋緑地北側フェンス西 北向き
217	95	②	春野町弘岡中135-1	春野町弘岡中135-8	春野弘岡中市民会館北側生垣 西向き
218	95	③	春野町弘岡中371-5		南公園西側フェンス 西向き
219	95	④	春野町弘岡下36-2	春野町弘岡下36-4	南古川緑地公園西側フェンス 西向き
220	96	①		春野町弘岡上258-2先	(百笑・横手) 個人宅南側道路ガードレール 南向き
221	96	②		春野弘岡上877-2	国道56号・(西ノ芝)バス停「川久保」付近ガードバイブ 北向き
222	96	③		春野町弘岡上1578	(西和田) 森岡モーターズ北側道路ガードレール 北向き
223	96	④		春野町弘岡上2413先	(古谷・谷) 県道甲殿弘岡上線 見元園芸駐車場東向かいガードレール 西向き
224	96	⑤		春野町弘岡上3430先	(上) 個人宅西側道路ガードレール 北向き
225	96	⑥		春野町弘岡上2212先	県道甲殿弘岡上線 個人宅 北西ガードレール東向き
226	96	⑦		春野町森山10-1先	(川窪) 県道甲殿弘岡上線 大旺新洋桝南道路ガードレール 東向き
227	97	①		春野町森山127-4	県道甲殿弘岡上線 個人宅南道路ガードレール 北向き
228	97	②	春野町森山854-2	春野町森山854-10	県道春野赤岡線 個人宅ブロック塀 西向き
229	97	③		春野町森山194-1先	市場橋上東側欄干 西向き
230	97	④		春野町弘岡中2601-3先	灰屋橋上東側欄干 西向き
231	98	①	春野町内ノ谷201-2	春野町内ノ谷201-2	平和団地東入口付近ガードバイブ 西向き
232	98	②	春野町芳原4814	春野町芳原4814	平和団地北入口付近ガードバイブ 南向き
233	98	③	春野町平和111		平和中央公園南植え込み 南向き
234	98	④		春野町平和1-1	平和団地みすみ公園北側道路ガードレール 東向き
235	98	⑤	春野町平和649	春野町平和1-1	平和団地地下水処理施設中継ポンプ場北側フェンス 北向き
236	98	⑥	春野町平和294-1	春野町平和1-1	平和団地下水道汚水処理施設北側道路ガードレール 西向き
237	99	①	春野町南ヶ丘7-42	春野町南ヶ丘6-20	南ヶ丘東公園西側掲示板付近 西向き
238	99	②	春野町南ヶ丘6丁目33	春野町南ヶ丘6-20	南ヶ丘くすの木公園東側フェンス 東向き
239	99	③	春野町南ヶ丘4-32	春野町南ヶ丘4-20	南ヶ丘西公園東側フェンス 東向き
240	99	④	春野町南ヶ丘3丁目8-1	春野町南ヶ丘3丁目28	南ヶ丘南公園北入口右手フェンス 東向き

[illegible]





9-①



9-②



9-③



9-④



9-⑤



9-⑥



9-⑦



9-①



9-②



9-③



9-④



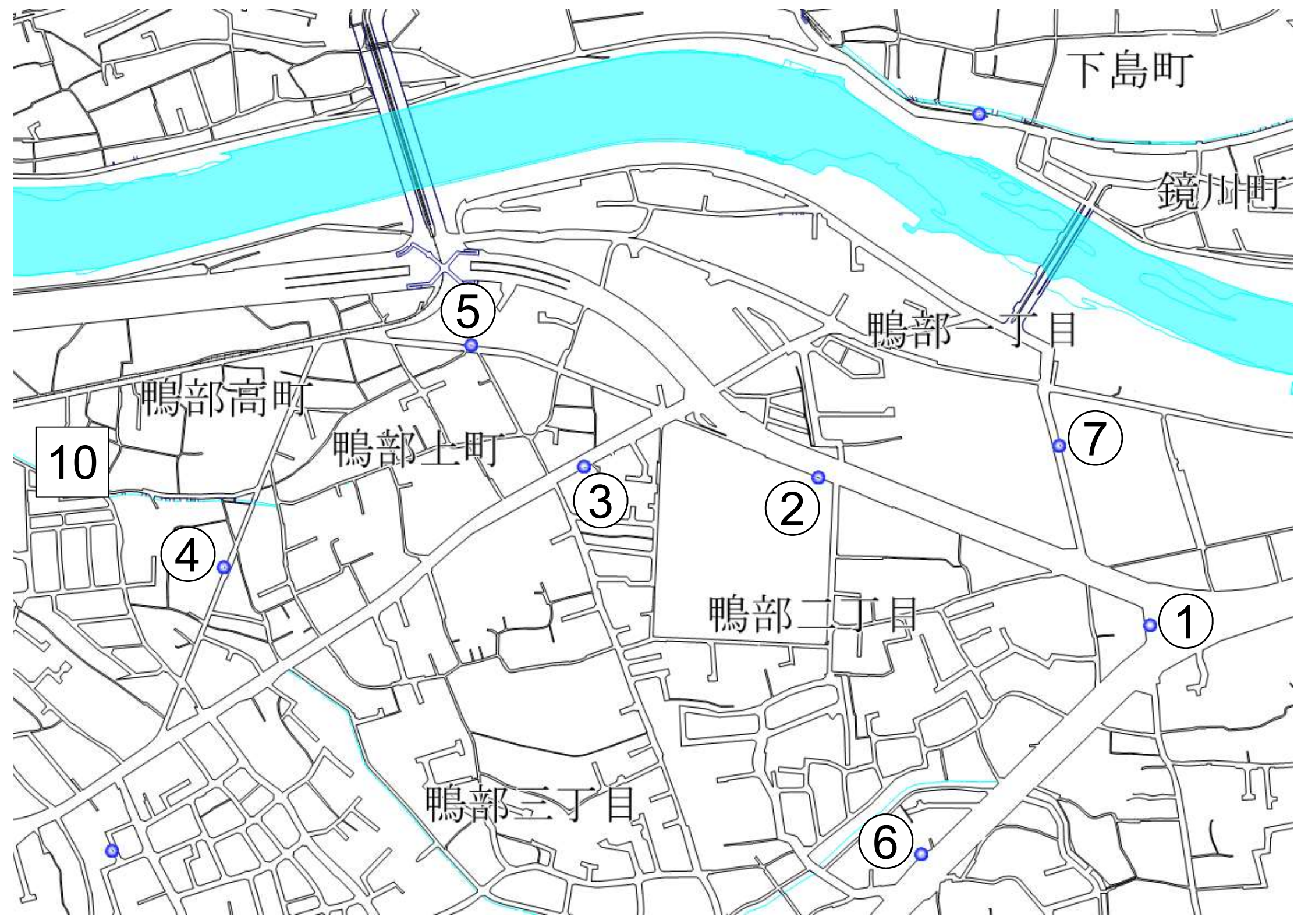
9-⑤



9-⑥



9-⑦



下島町

鏡川町

鴨部一丁目

鴨部高町

鴨部上町

鴨部二丁目

鴨部三丁目

10

5

7

3

2

4

1

6



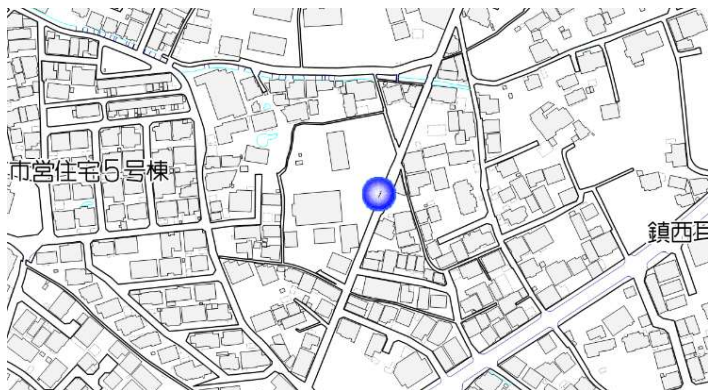
10-①



10-②



10-③



10-④



10-⑤



10-⑥



10-⑦



10-①



10-②



10-③



10-④



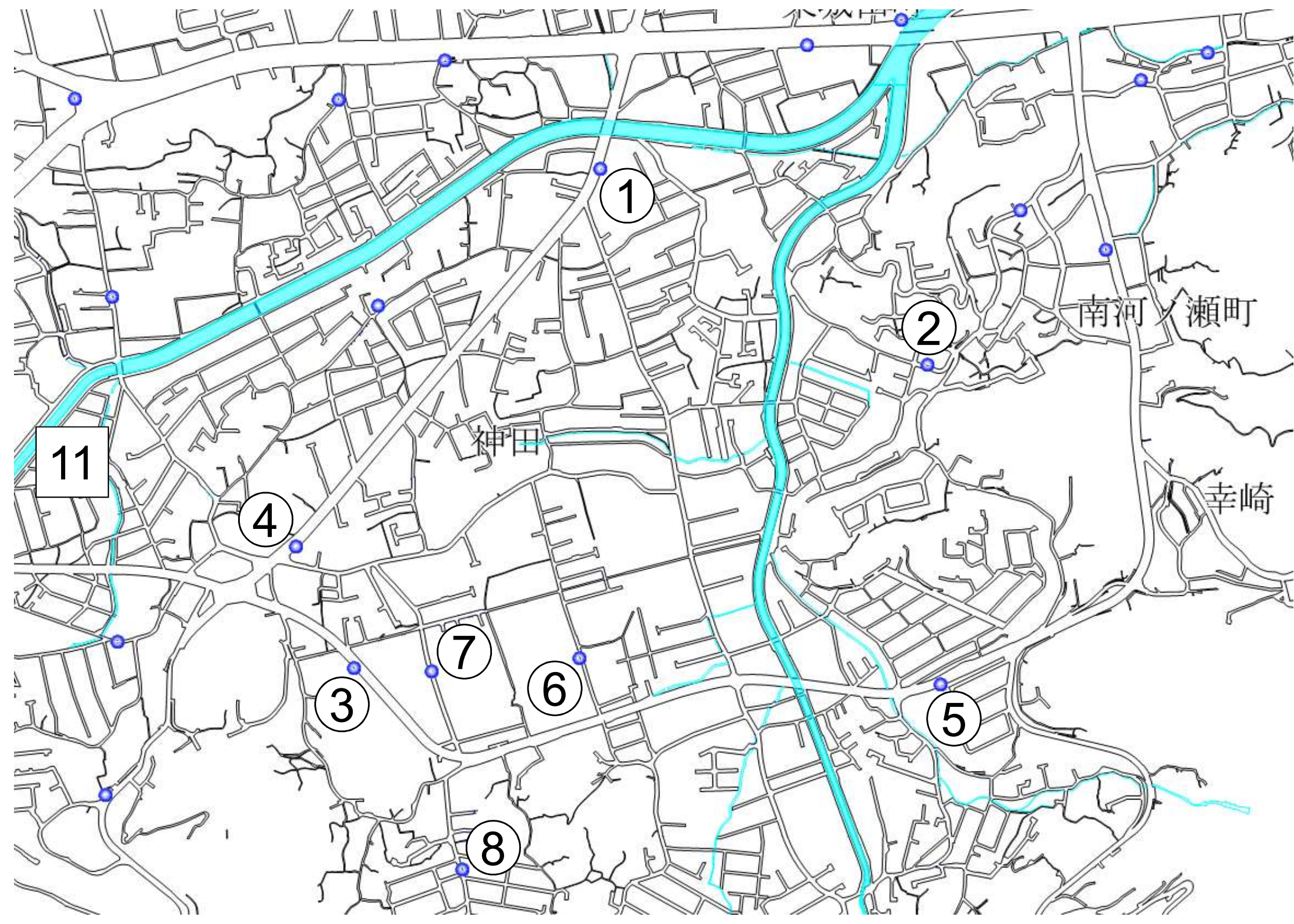
10-⑤



10-⑥



10-⑦





11-①



11-②



11-③



11-④



11-⑤



11-⑥



11-⑦



11-⑧



11-①



11-②



11-③



11-④



11-⑤



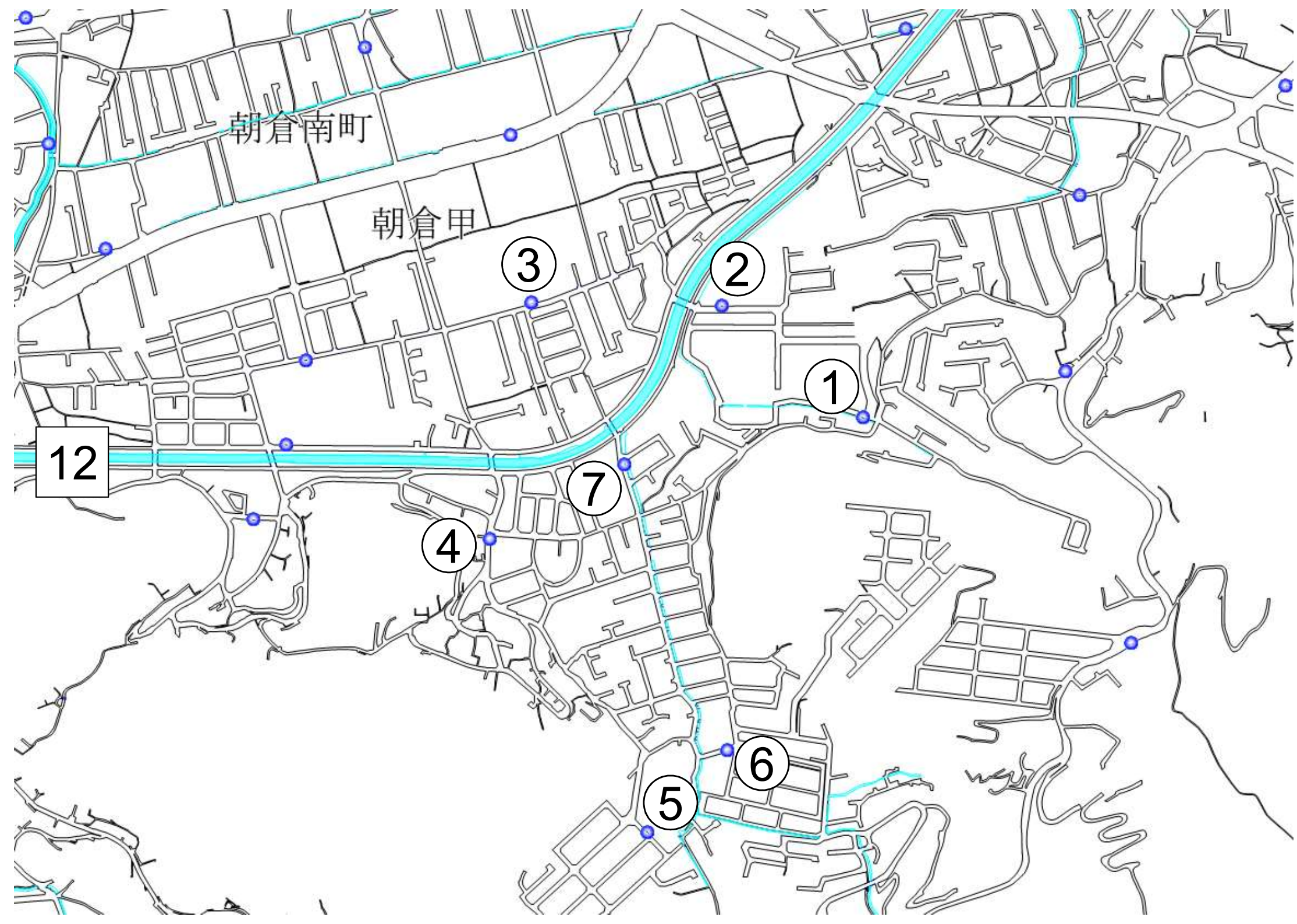
11-⑥



11-⑦



11-⑧





12-①



12-②



12-③



12-④



12-⑤



12-⑥



12-⑦



12-①



12-②



12-③



12-④



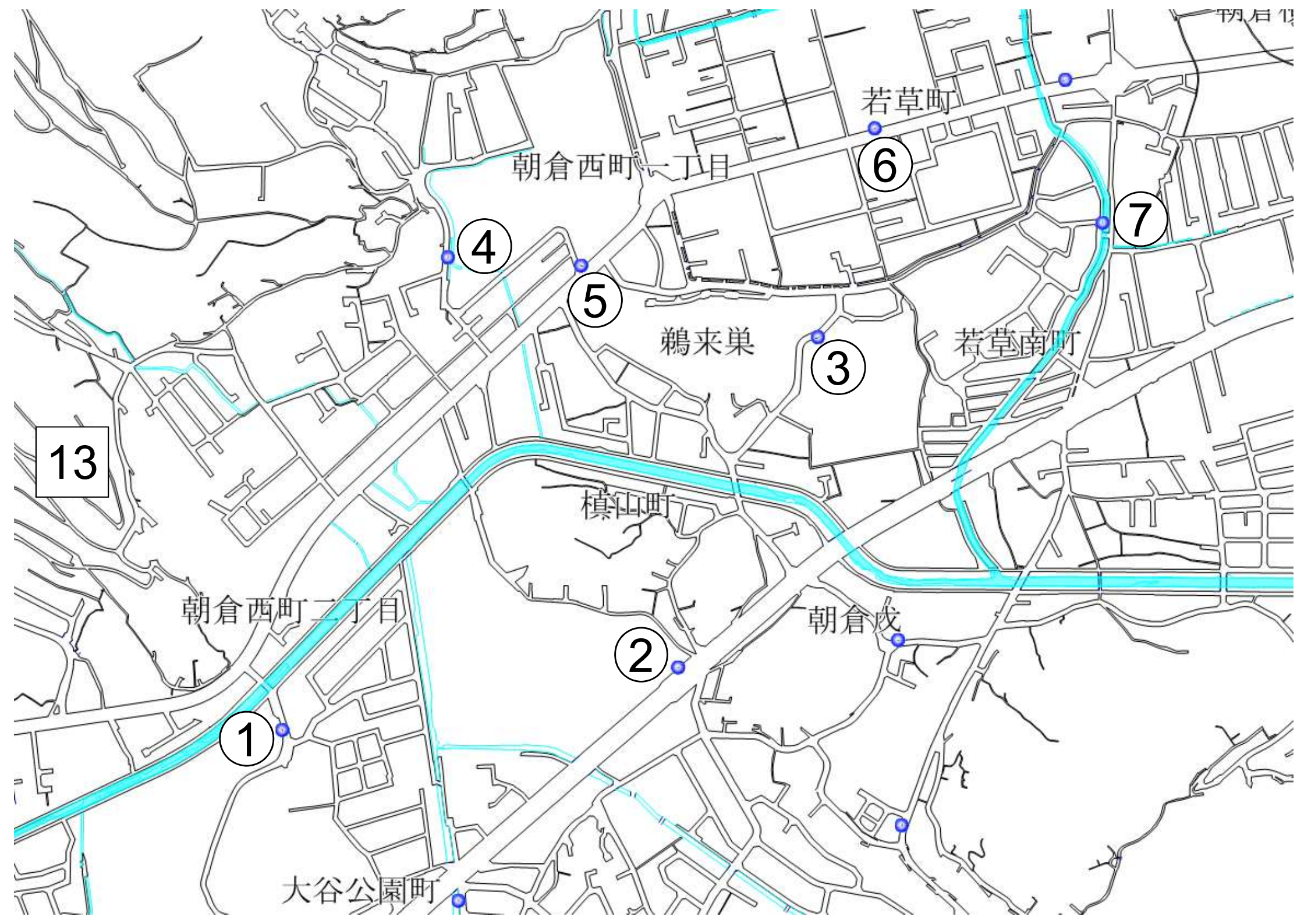
12-⑤



12-⑥



12-⑦



朝倉西町一丁目

若草町

⑥

⑦

④

⑤

③

若草南町

鵜来巢

13

朝倉西町二丁目

榎山町

②

朝倉戌

①

大谷公園町



13-①



13-②



13-③



13-④



13-⑤



13-⑥



13-⑦



13-①



13-②



13-③



13-④



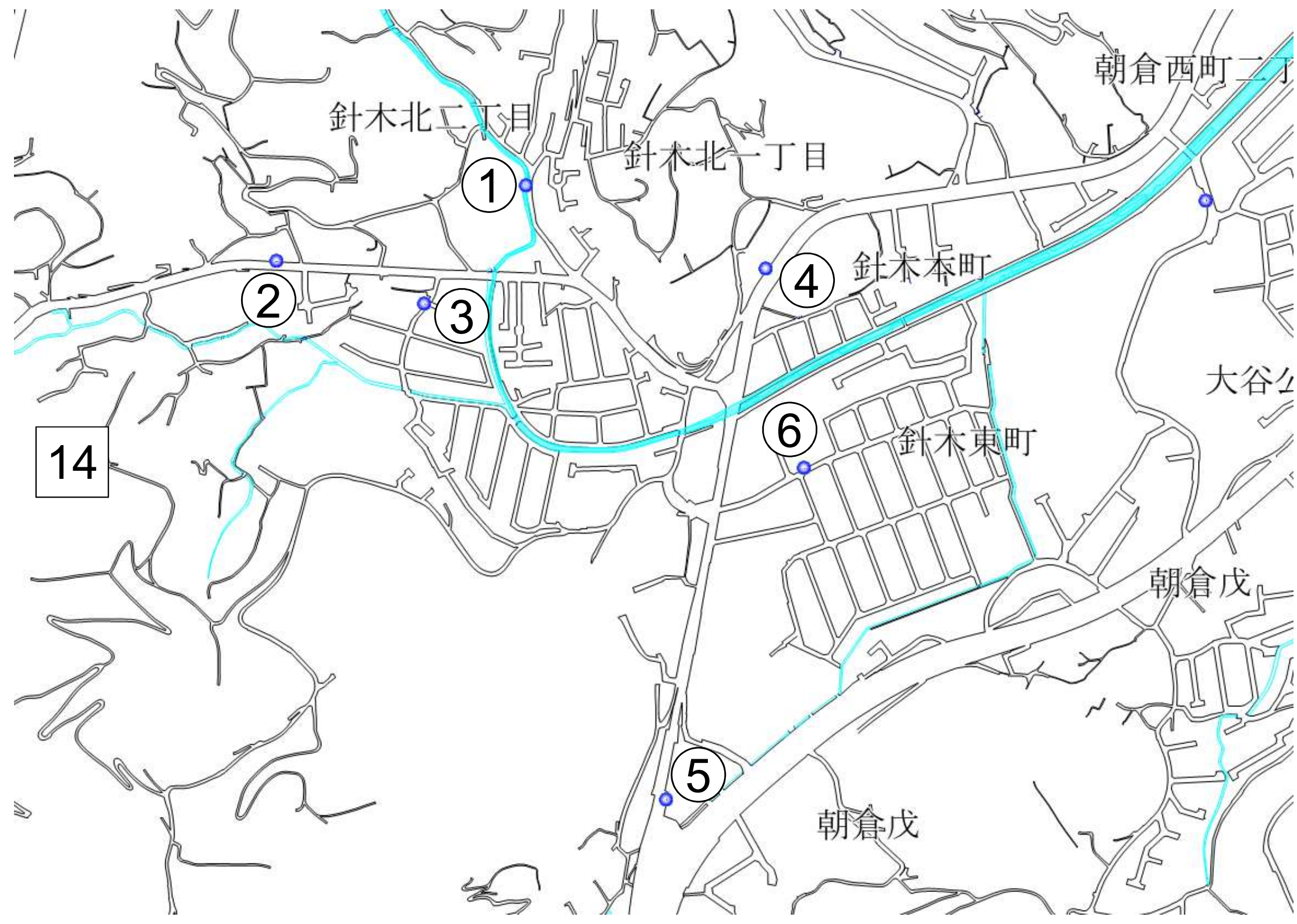
13-⑤



13-⑥



13-⑦





14-①



14-②



14-③



14-④



14-⑤



14-⑥



14-①



14-②



14-③



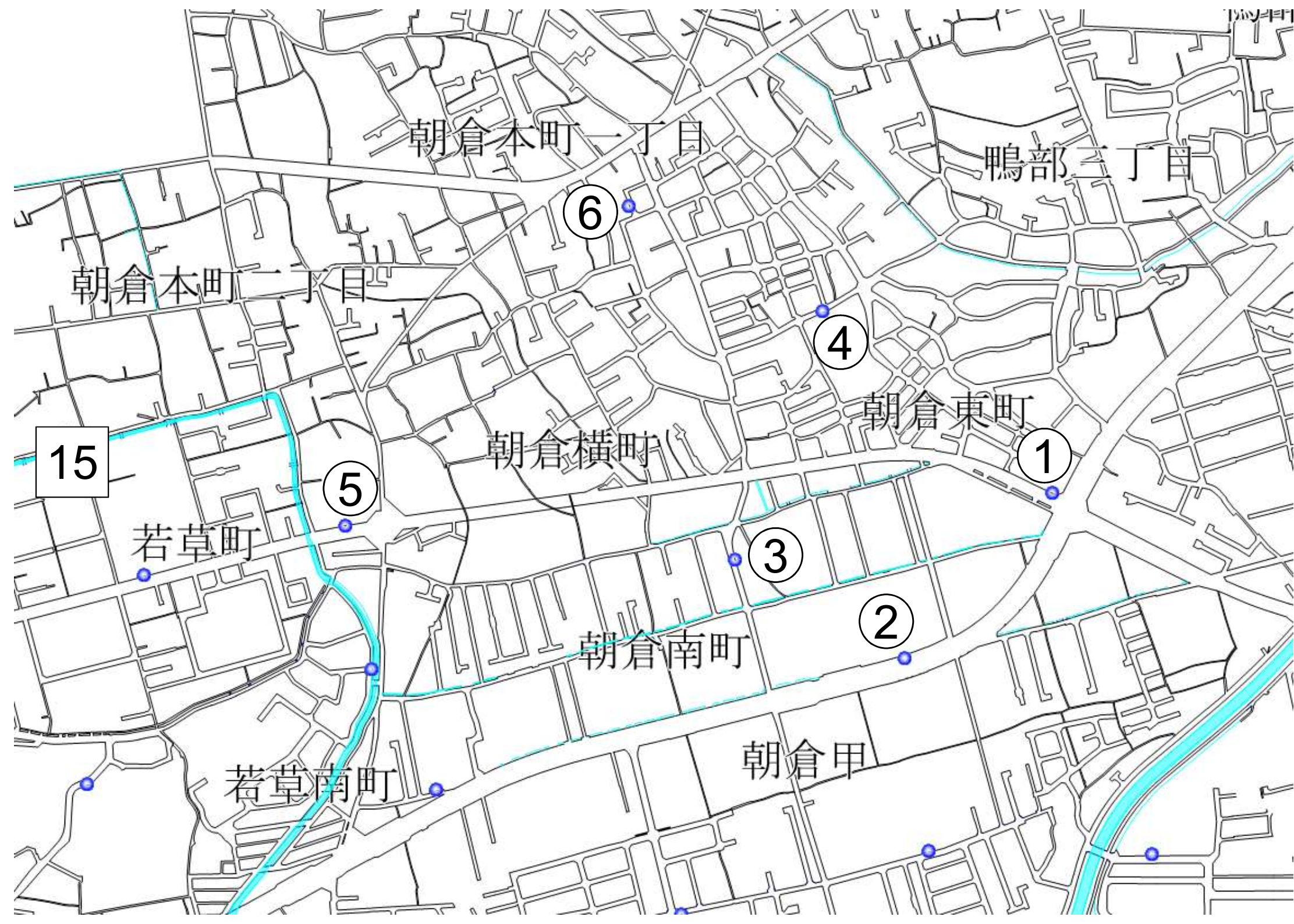
14-④



14-⑤



14-⑥





15-①



15-②



15-③



15-④



15-⑤



15-⑥



15-①



15-②



15-③



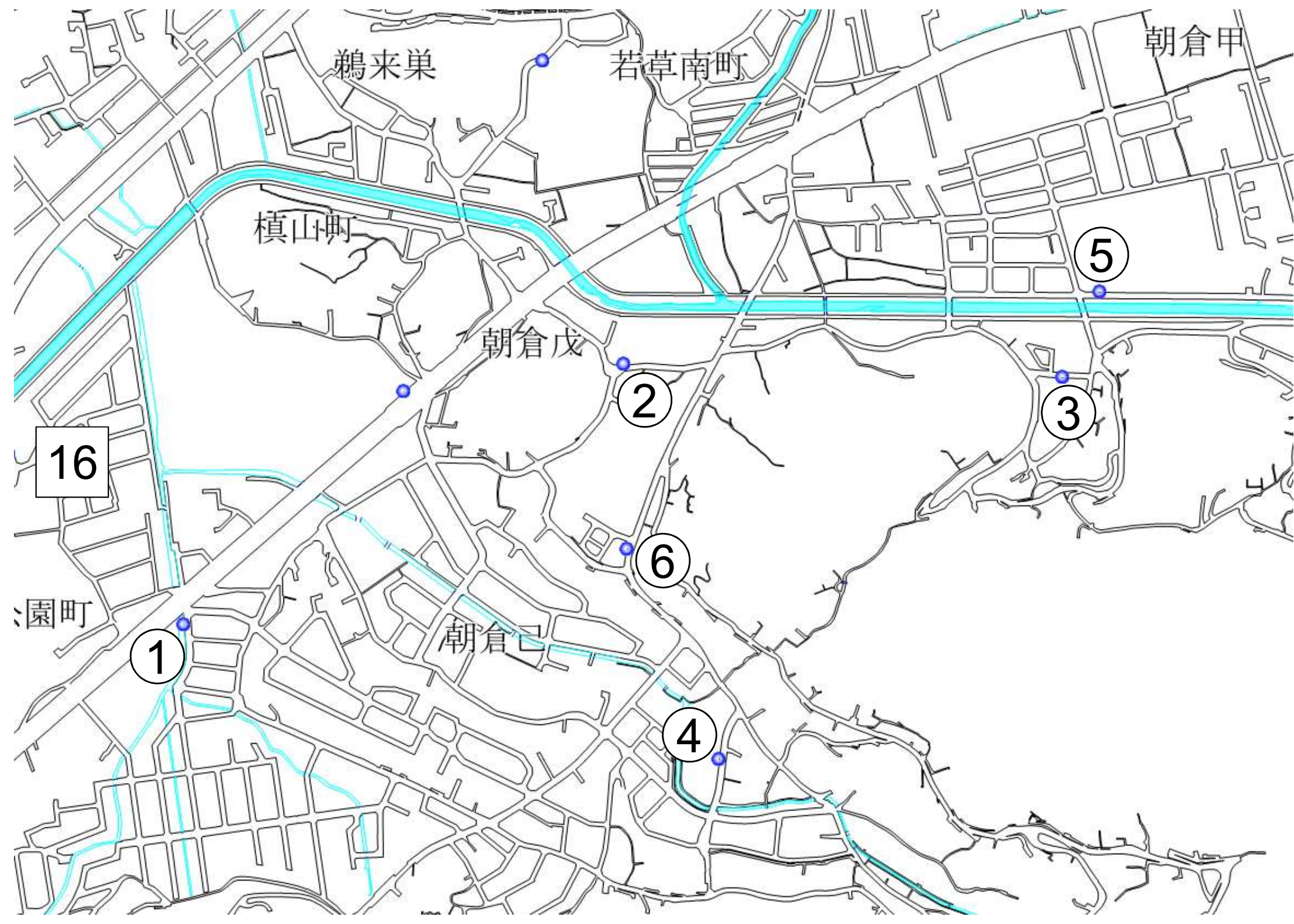
15-④



15-⑤



15-⑥





16-①



16-②



16-③



16-④



16-⑤



16-⑥



16-①



16-②



16-③



16-④



16-⑤



16-⑥





17-①



17-②



17-③



17-④



17-⑤



17-⑥



17-⑦



17-①



17-②



17-③



17-④



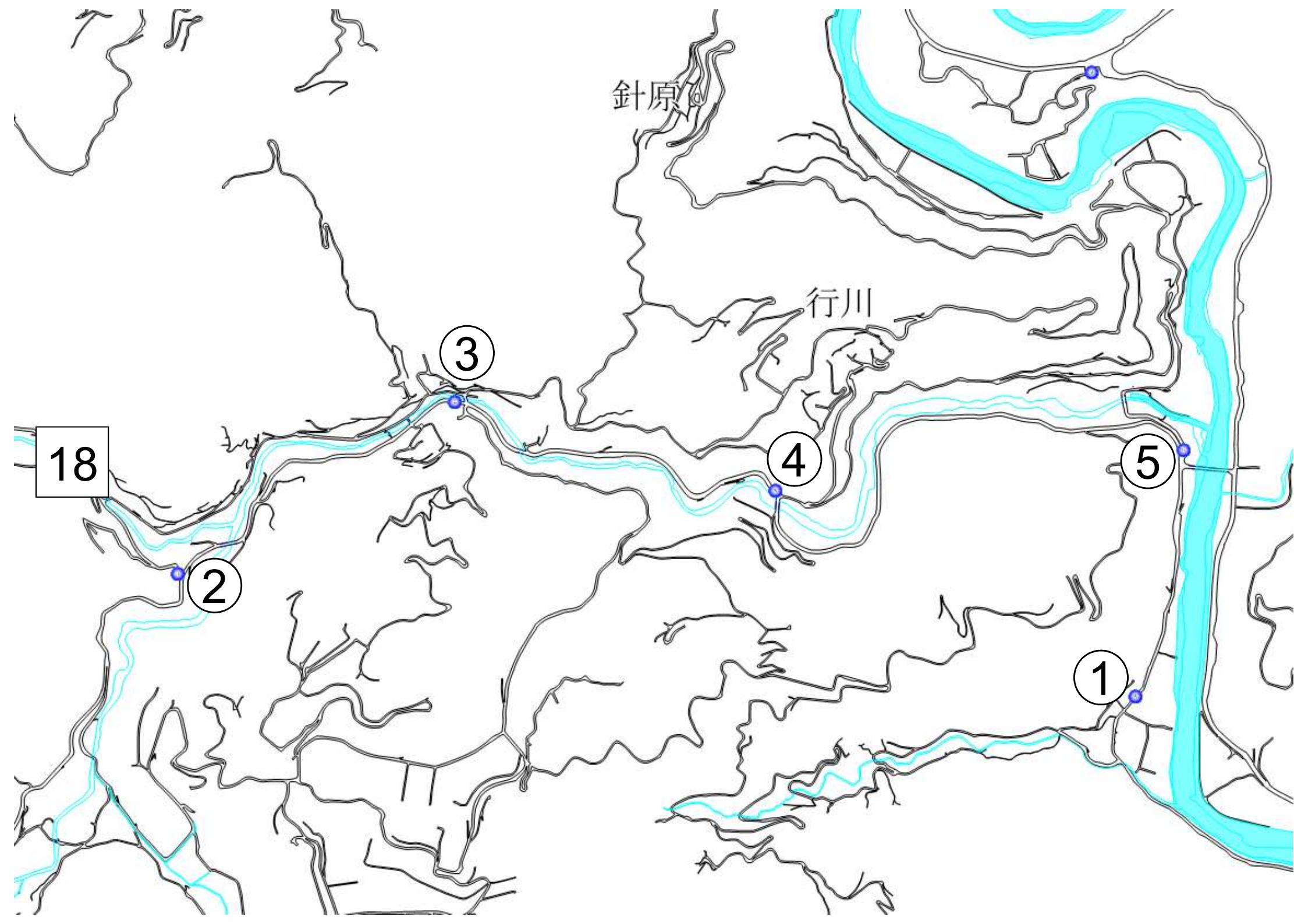
17-⑤



17-⑥



17-⑦





18-①



18-②



18-③



18-④



18-⑤



18-①



18-②



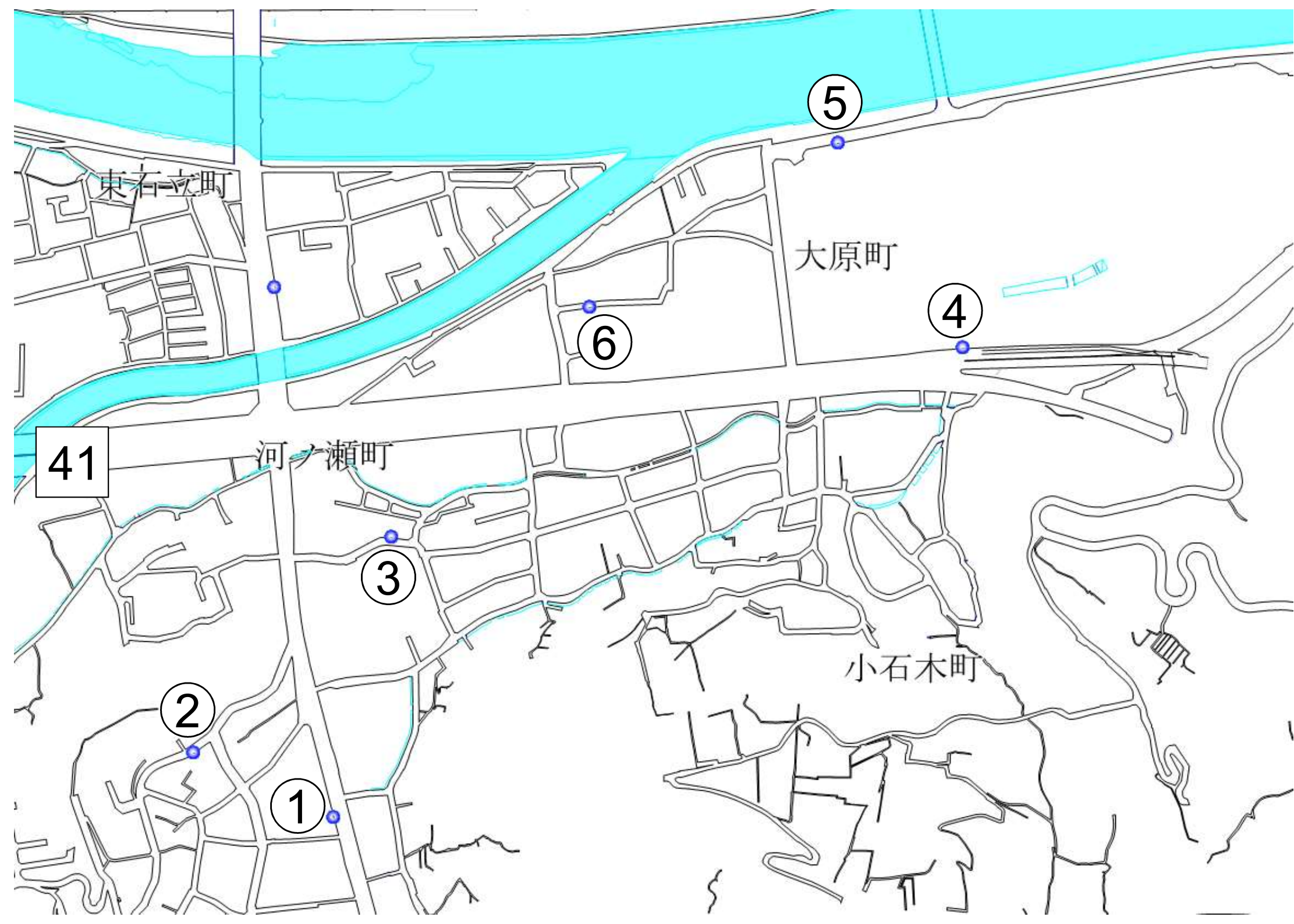
18-③



18-④



18-⑤





41-①



41-②



41-③



41-④



41-⑤



41-⑥



41-①



41-②



41-③



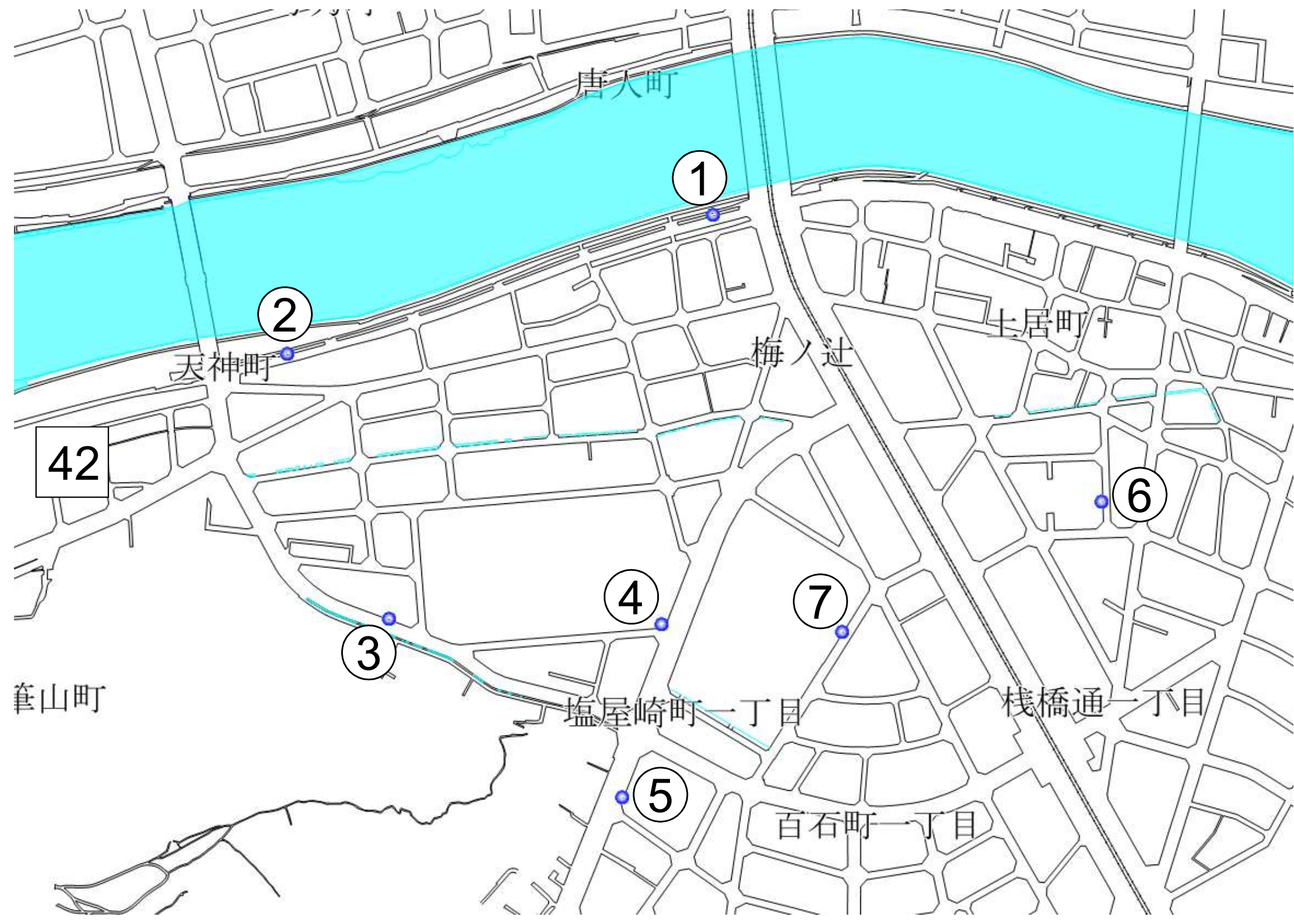
41-④



41-⑤



41-⑥



唐人町

1

2

天神町

42

梅ノ辻

土居町

6

4

3

龜山町

7

塩屋崎町一丁目

棧橋通一丁目

5

百石町一丁目



42-①



42-②



42-③



42-④



42-⑤



42-⑥



42-⑦



42-①



42-②



42-③



42-④



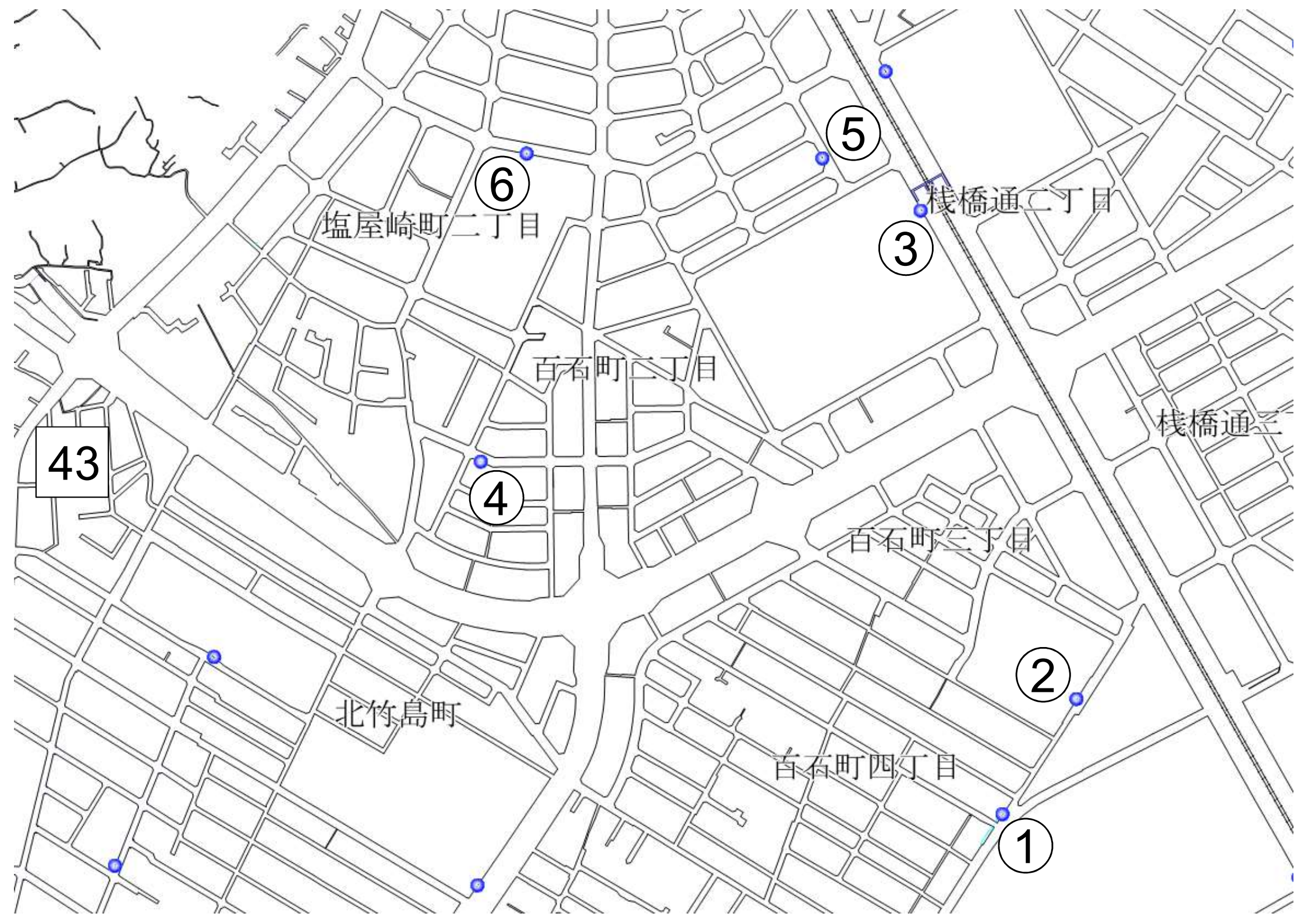
42-⑤



42-⑥



42-⑦



43

6

塩屋崎町二丁目

5

3

榎橋通二丁目

百石町二丁目

4

榎橋通三

百石町三丁目

2

北竹島町

百石町四丁目

1



43-①



43-②



43-③



43-④



43-⑤



43-⑥



43-①



43-②



43-③



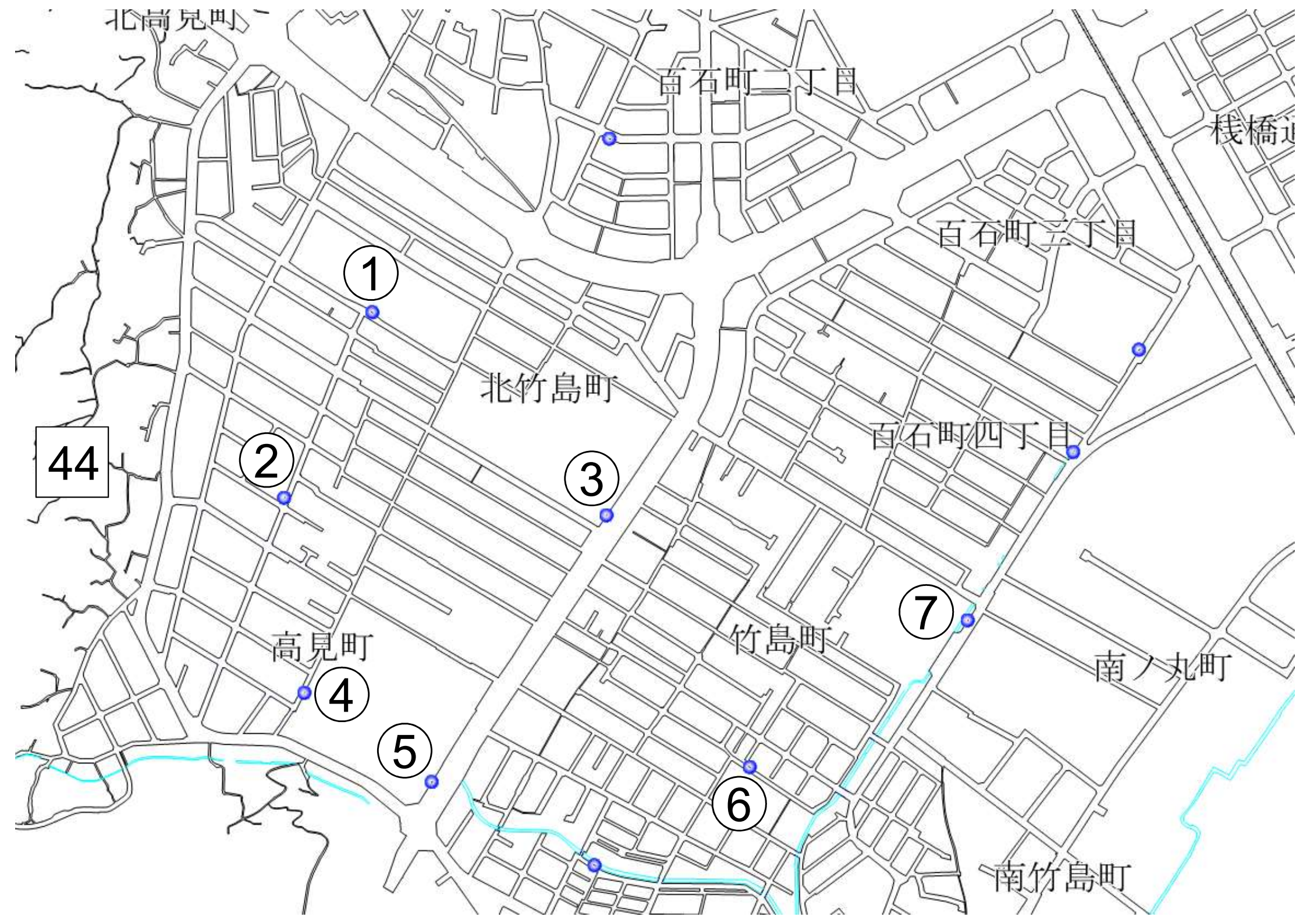
43-④



43-⑤



43-⑥





44-①



44-②



44-③



44-④



44-⑤



44-⑥



44-⑦



44-①



44-②



44-③



44-④



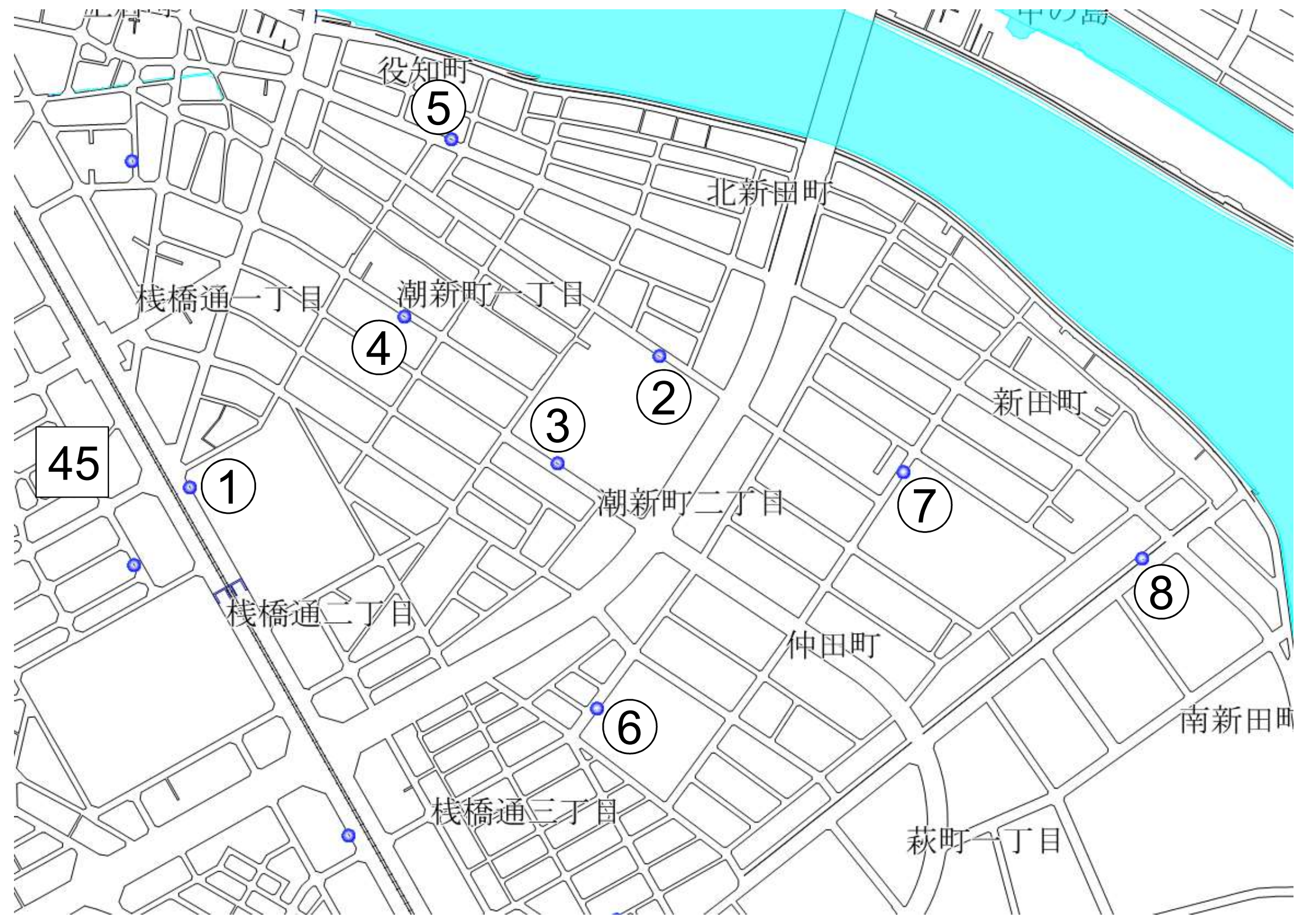
44-⑤



44-⑥



44-⑦





45-①



45-②



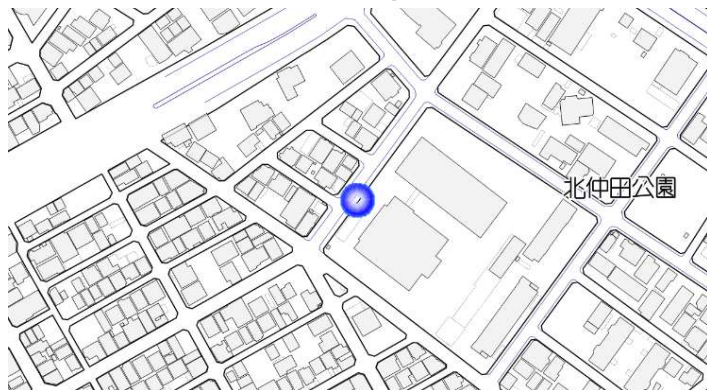
45-③



45-④



45-⑤



45-⑥



45-⑦



45-⑧



45-①



45-②



45-③



45-④



45-⑤



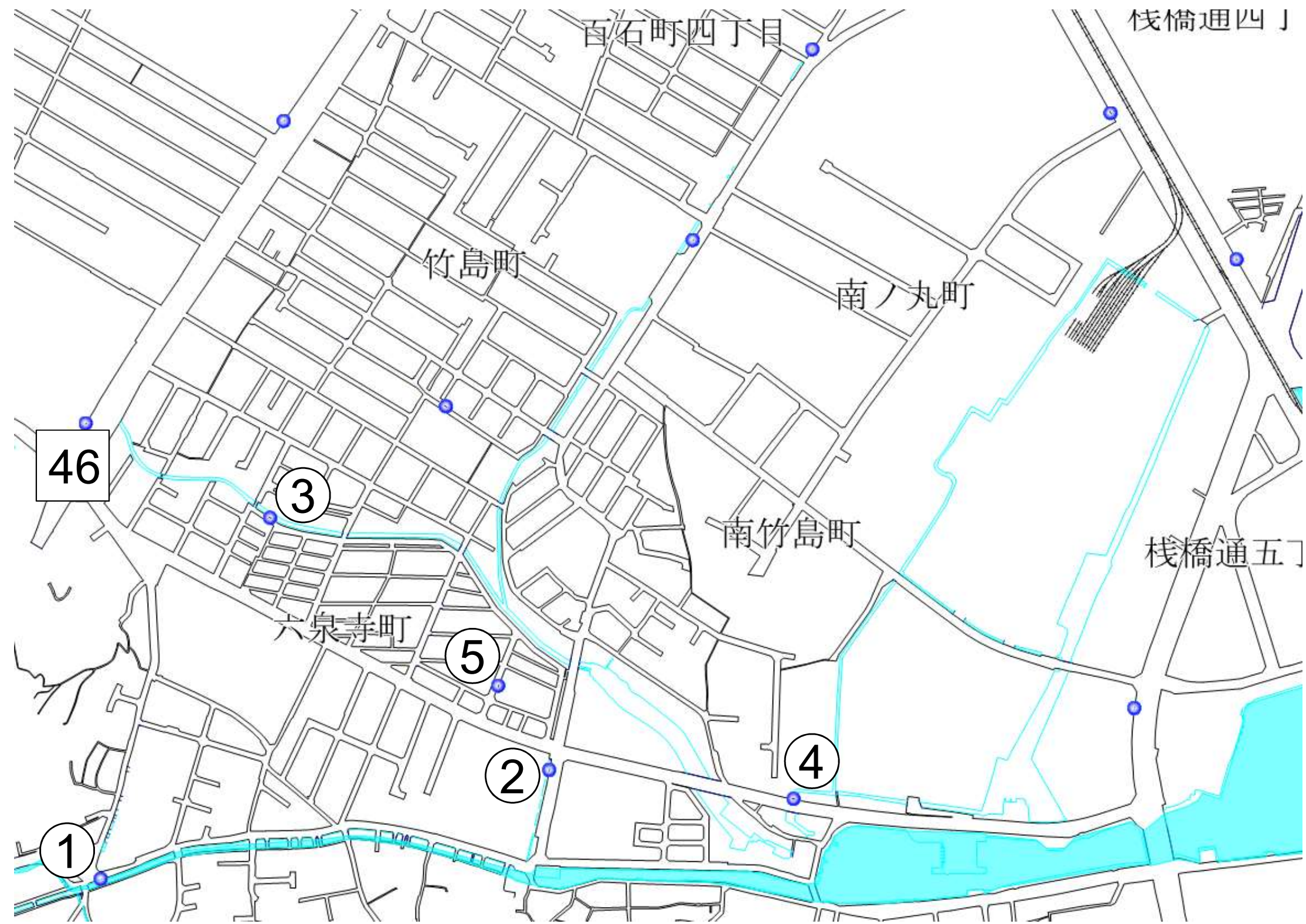
45-⑥



45-⑦



45-⑧





46-①



46-②



46-③



46-④



46-⑤




46-①



46-②



46-③



46-④



46-⑤





47-①



47-②



47-③



47-④



47-⑤



47-①



47-②



47-③



47-④



47-⑤





65-①



65-②



65-③



65-④



65-⑤



65—①



65—②



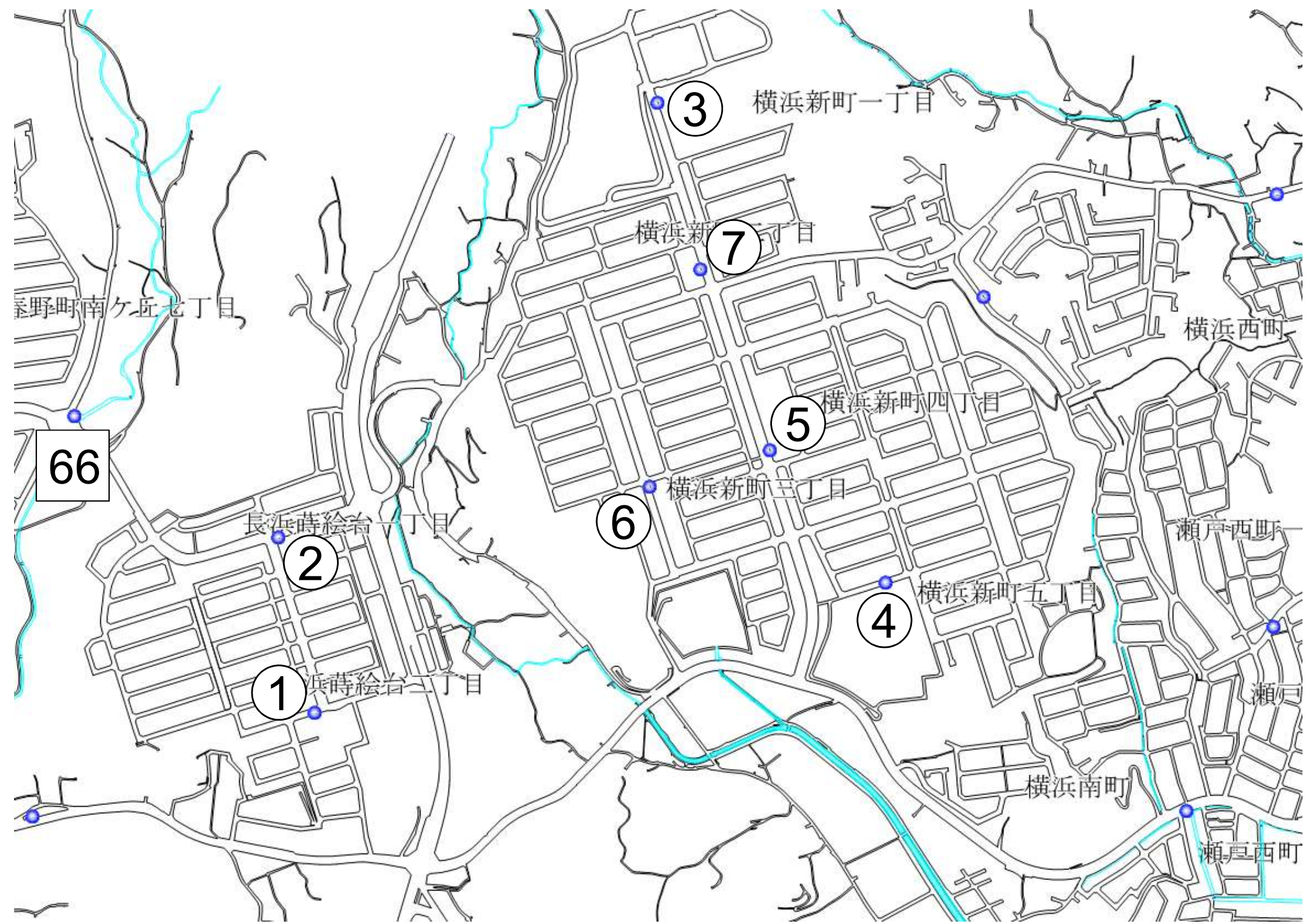
65—③



65—④



65—⑤





66-①



66-②



66-③



66-④



66-⑤



66-⑥



66-⑦



66-①



66-②



66-③



66-④



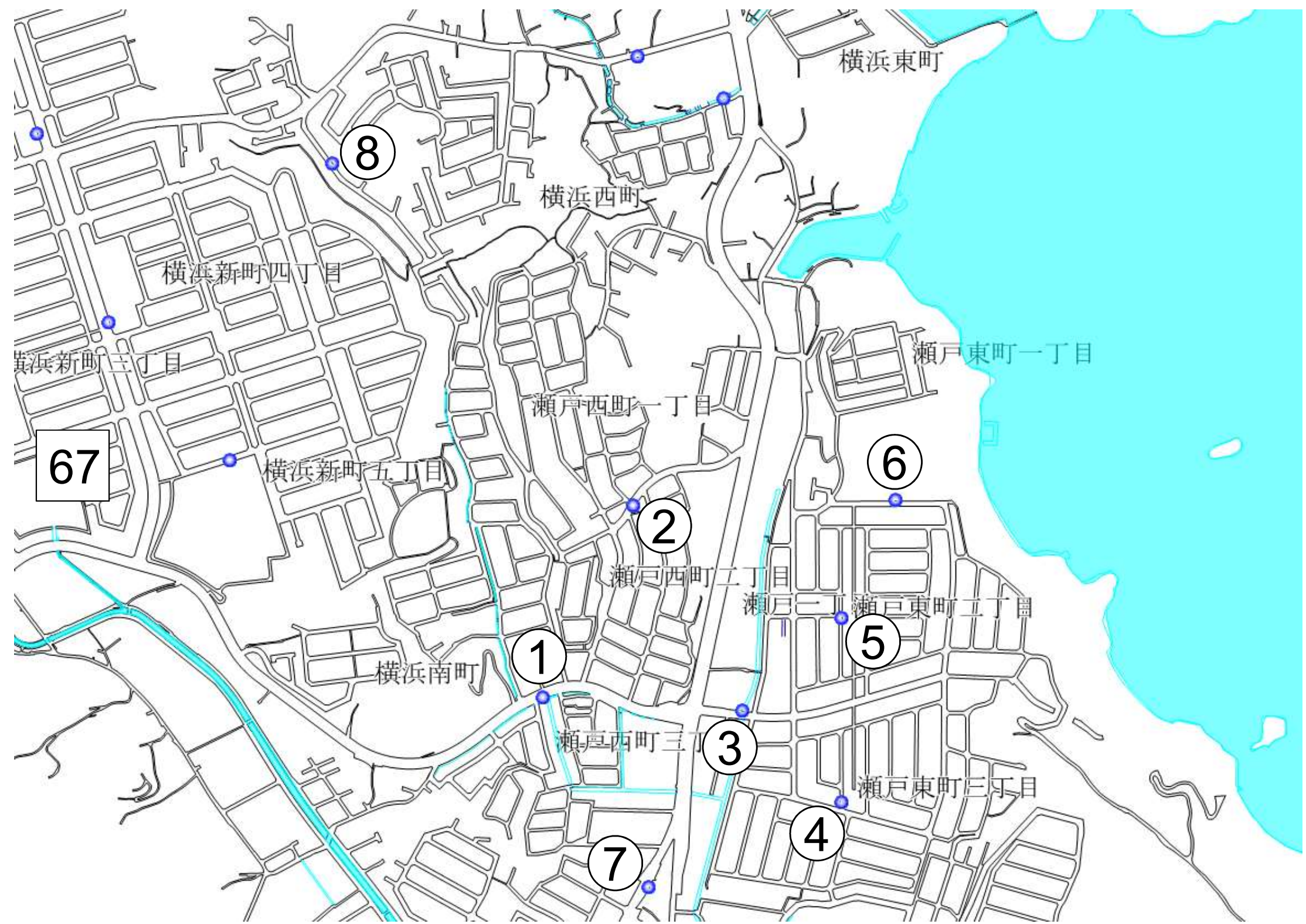
66-⑤



66-⑥



66-⑦





67-①



67-②



67-③



67-④



67-⑤



67-⑥



67-⑦



67-⑧



67-①



67-②



67-③



67-④



67-⑤



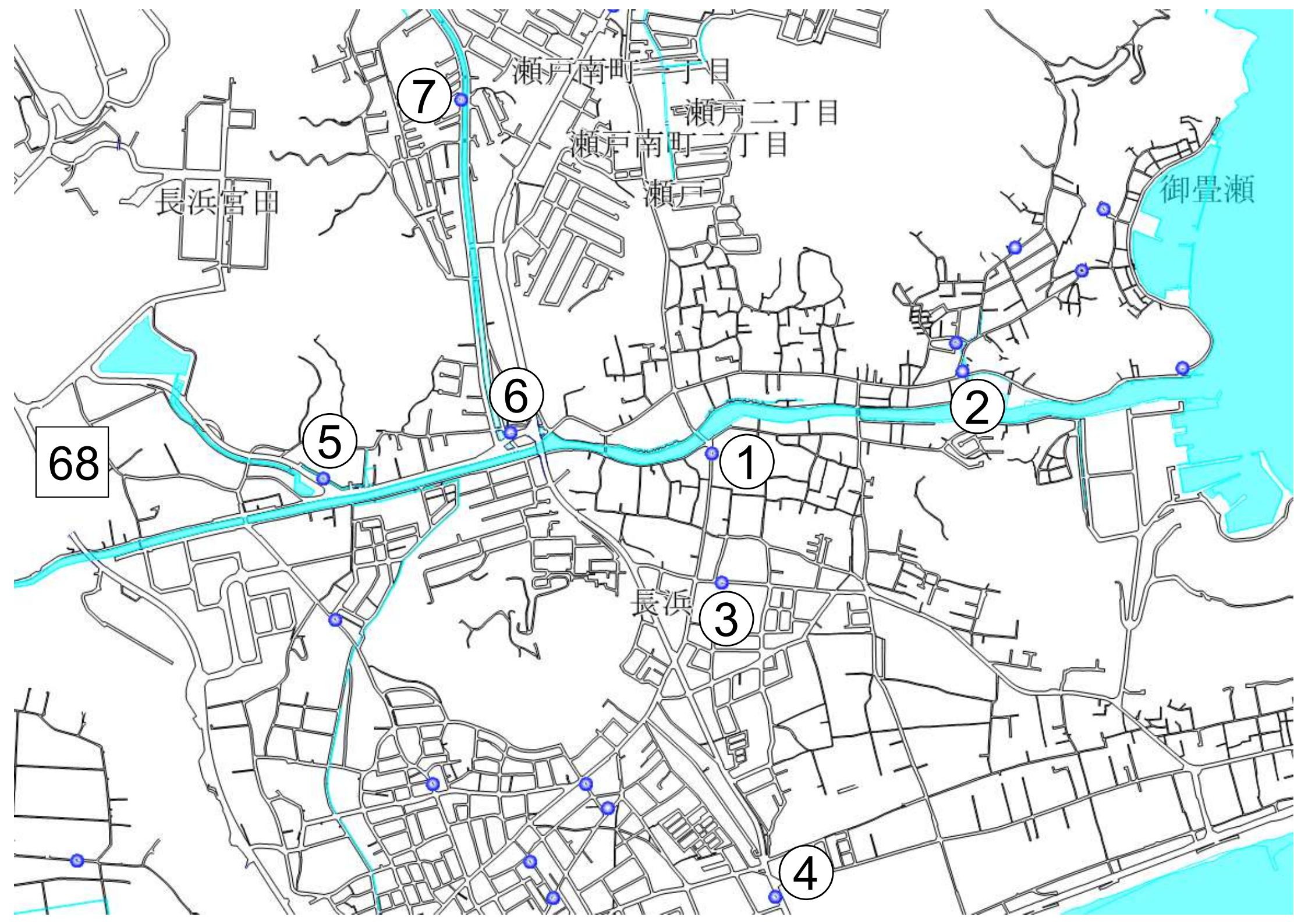
67-⑥



67-⑦



67-⑧



7

6

5

2

1

3

4

68

長浜宮田

瀬戸南町一丁目

瀬戸二丁目

瀬戸南町三丁目

瀬戸

御畳瀬

長浜



68-①



68-②



68-③



68-④



68-⑤



68-⑥




68-⑦



68—①



68—②



68—③



68—④



68—⑤



68—⑥



68—⑦





69-①



69-②



69-③



69-④



69-⑤



69-⑥



69-①



69-②



69-③



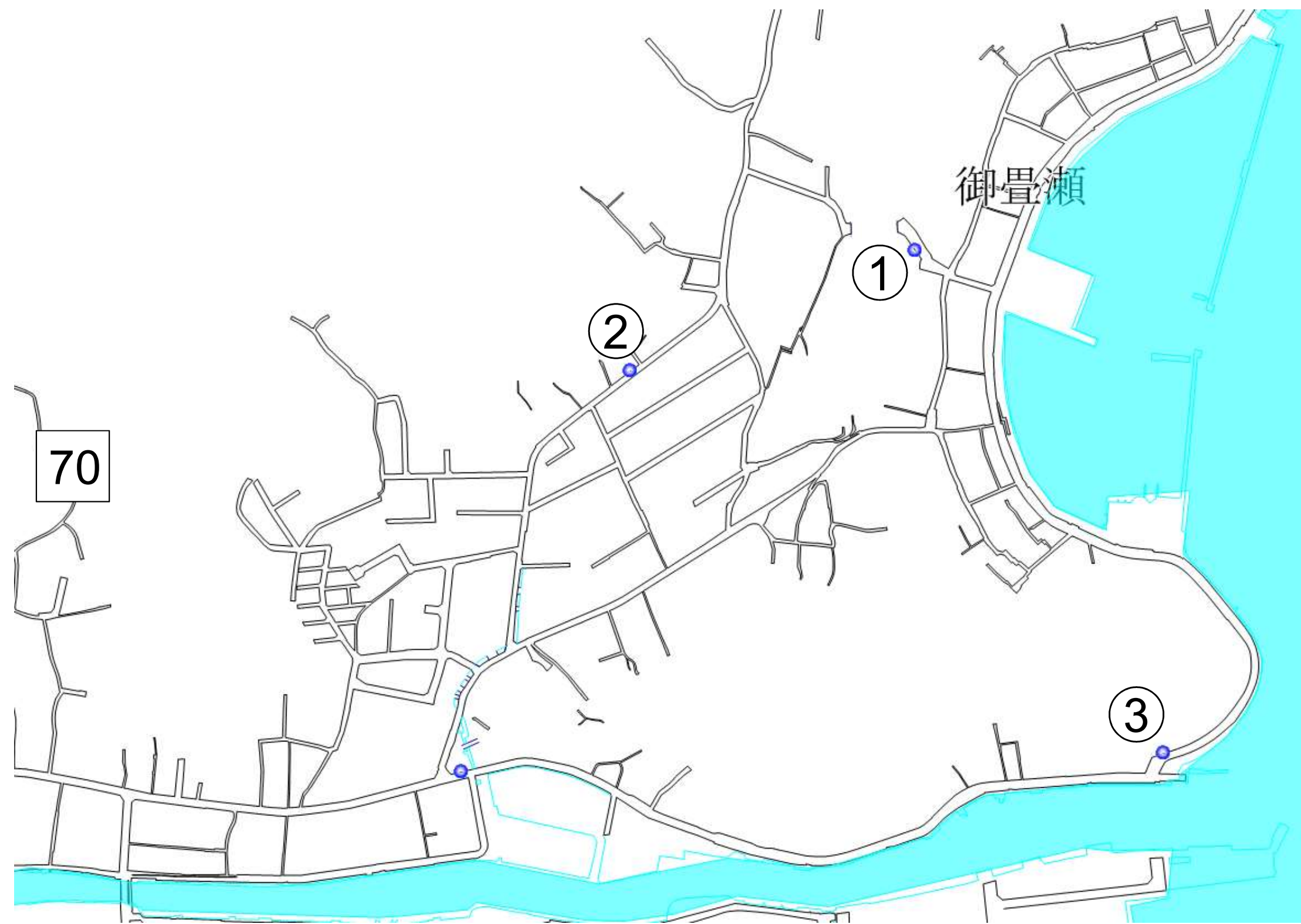
69-④



69-⑤



69-⑥





70-①



70-②




70-③



70-①



70-②



70-③



71

1

2

3

4

浦戸



71-①



71-②



71-③



71-④



71-①



71-②



71-③



71-④



春野町東諸木

82

6

2

1

5

4

3



82-①



82-②



82-③



82-④



82-⑤



82-⑥



82-①



82-②



82-③



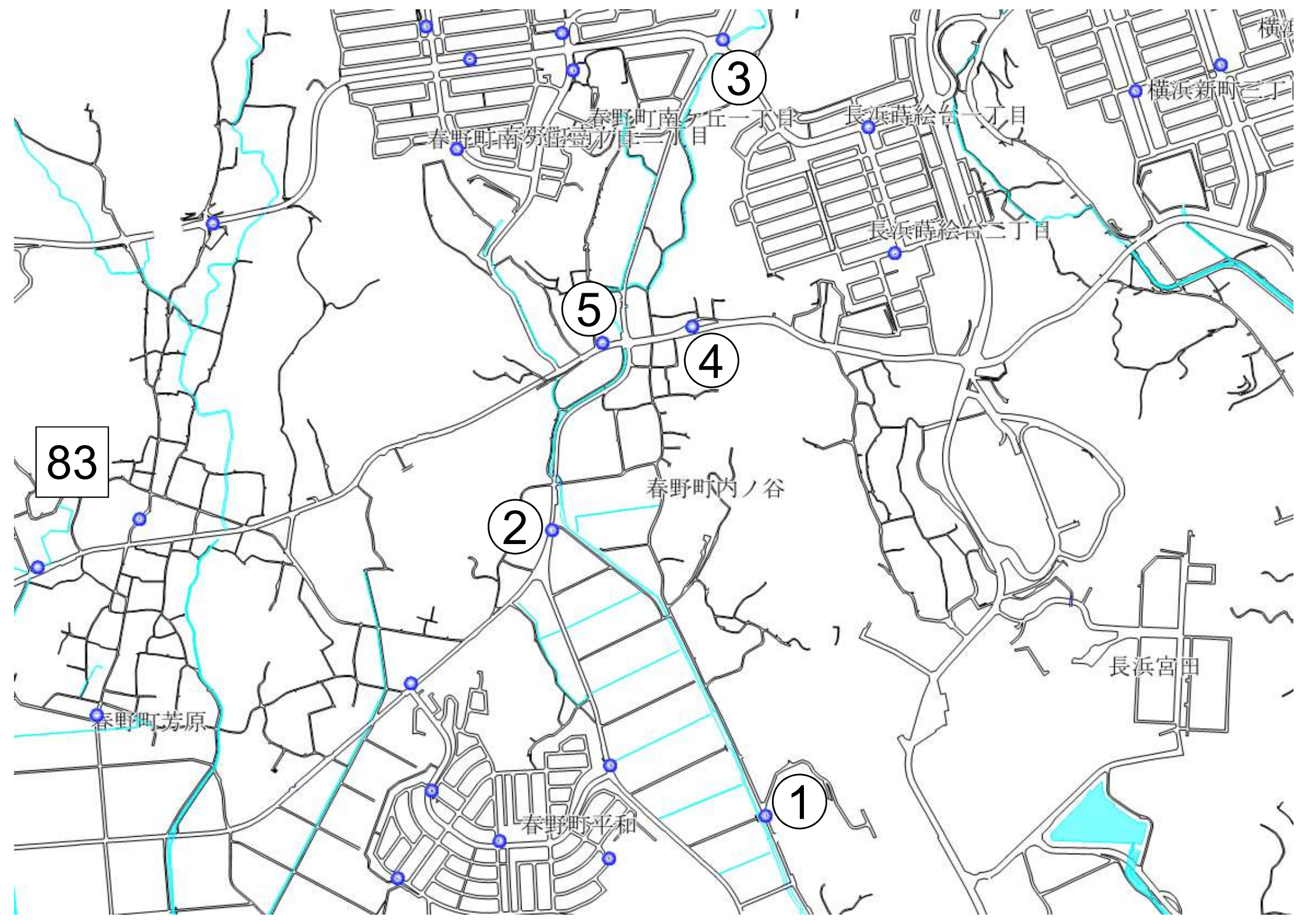
82-④



82-⑤



82-⑥





83-①



83-②




83-③



83-④



83-⑤



83-①



83-②



83-③



83-④



83-⑤



84

春野町東諸木

1

3

2

4



84－①



84－②



84－③



84－④



84-①



84-②



84-③



84-④

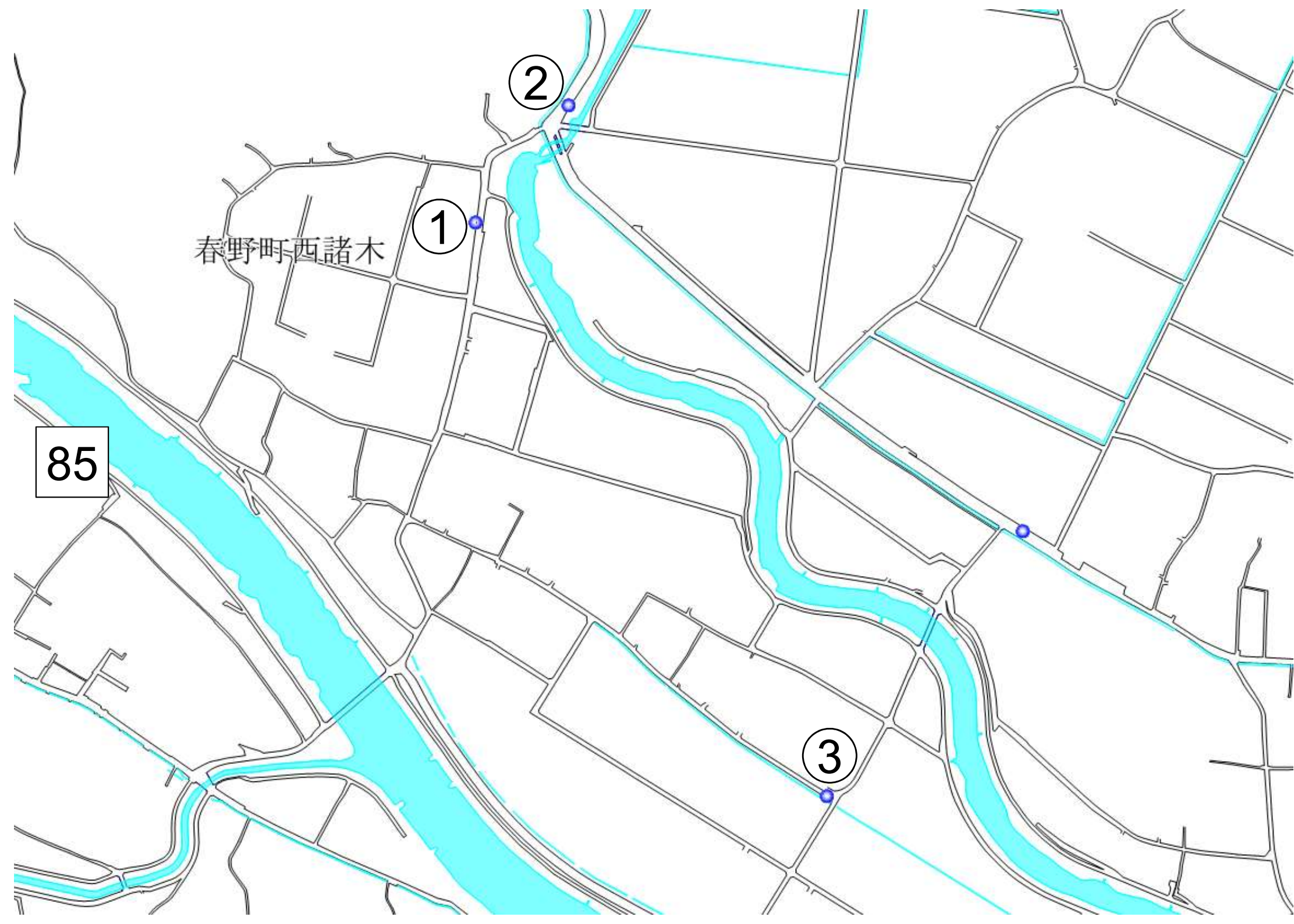
春野町西諸木

①

②

③

85





85-①



85-②



85-③



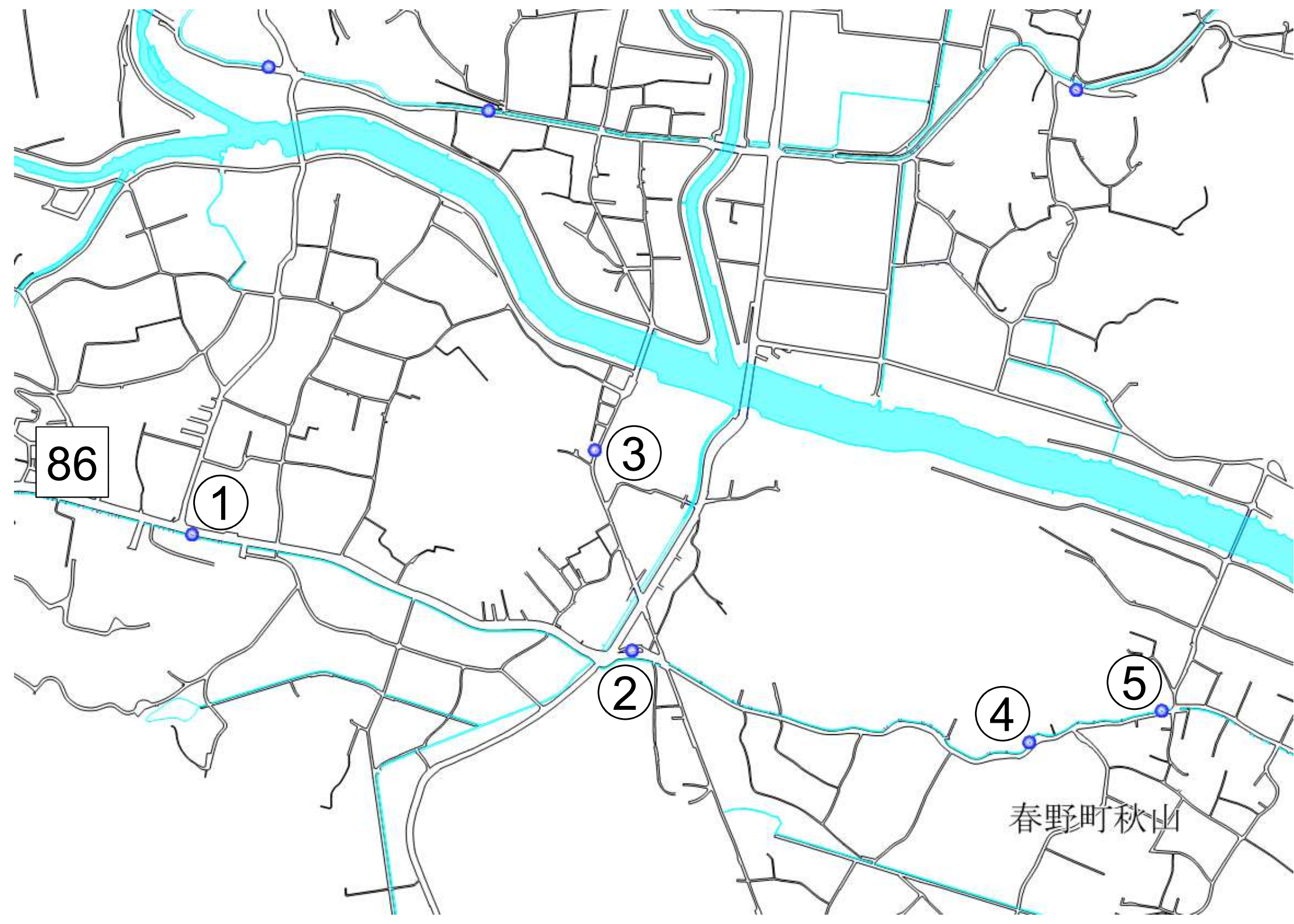
85—①



85—②



85—③



86

1

3

2

4

5

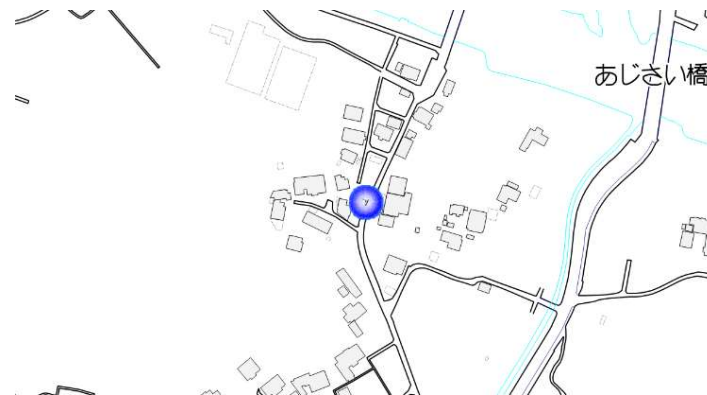
春野町秋山



86-①



86-②



86-③



86-④



86-⑤



86—①



86—②



86—③



86—④



86—⑤

春野町甲殿

1

2

3

5

4

87





87-①



87-②



87-③



87-④



87-⑤



87-①



87-②



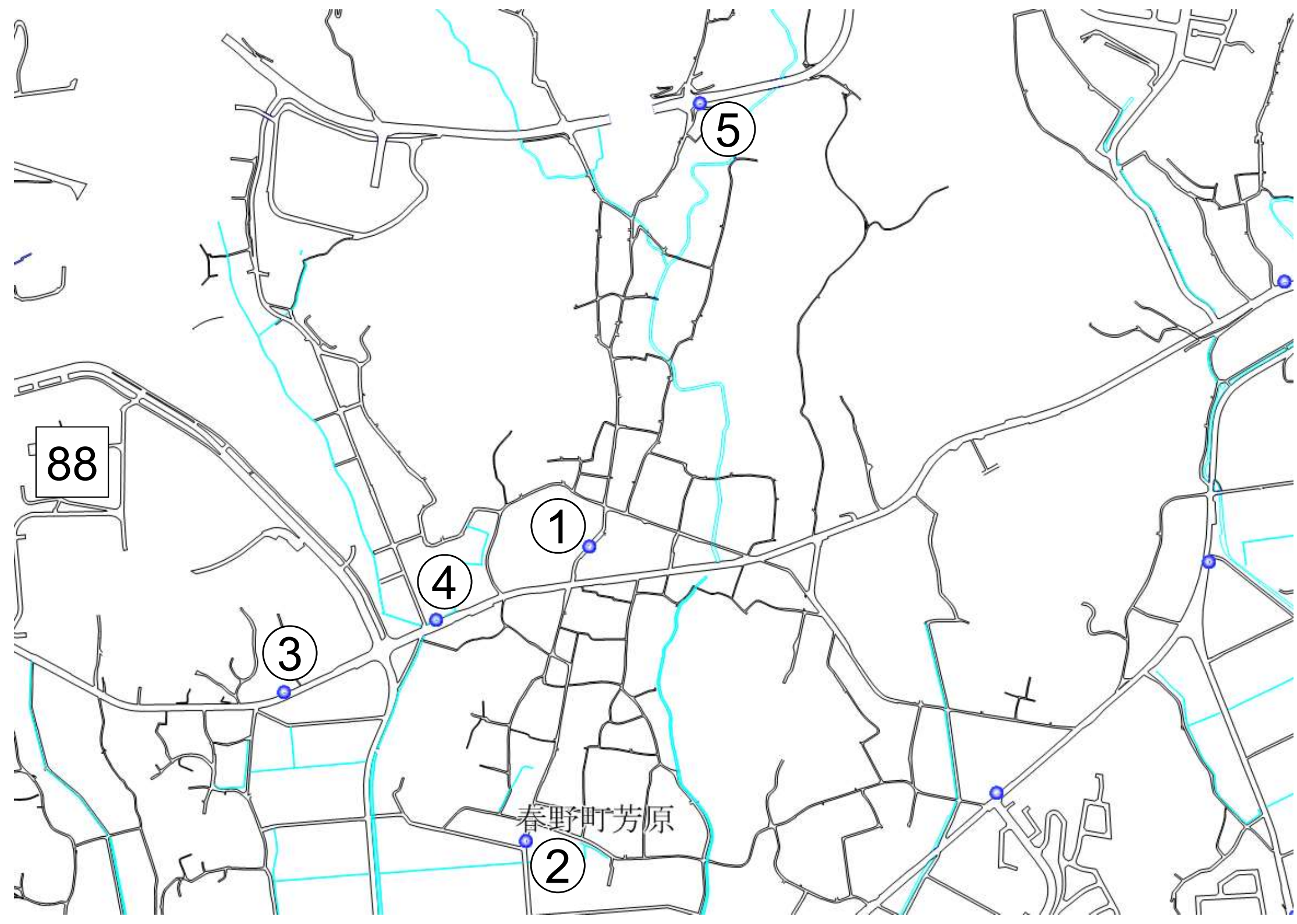
87-③



87-④



87-⑤



88

1

4

3

5

2

春野町芳原



88-①



88-②



88-③



88-④



88-⑤



88-①



88-②



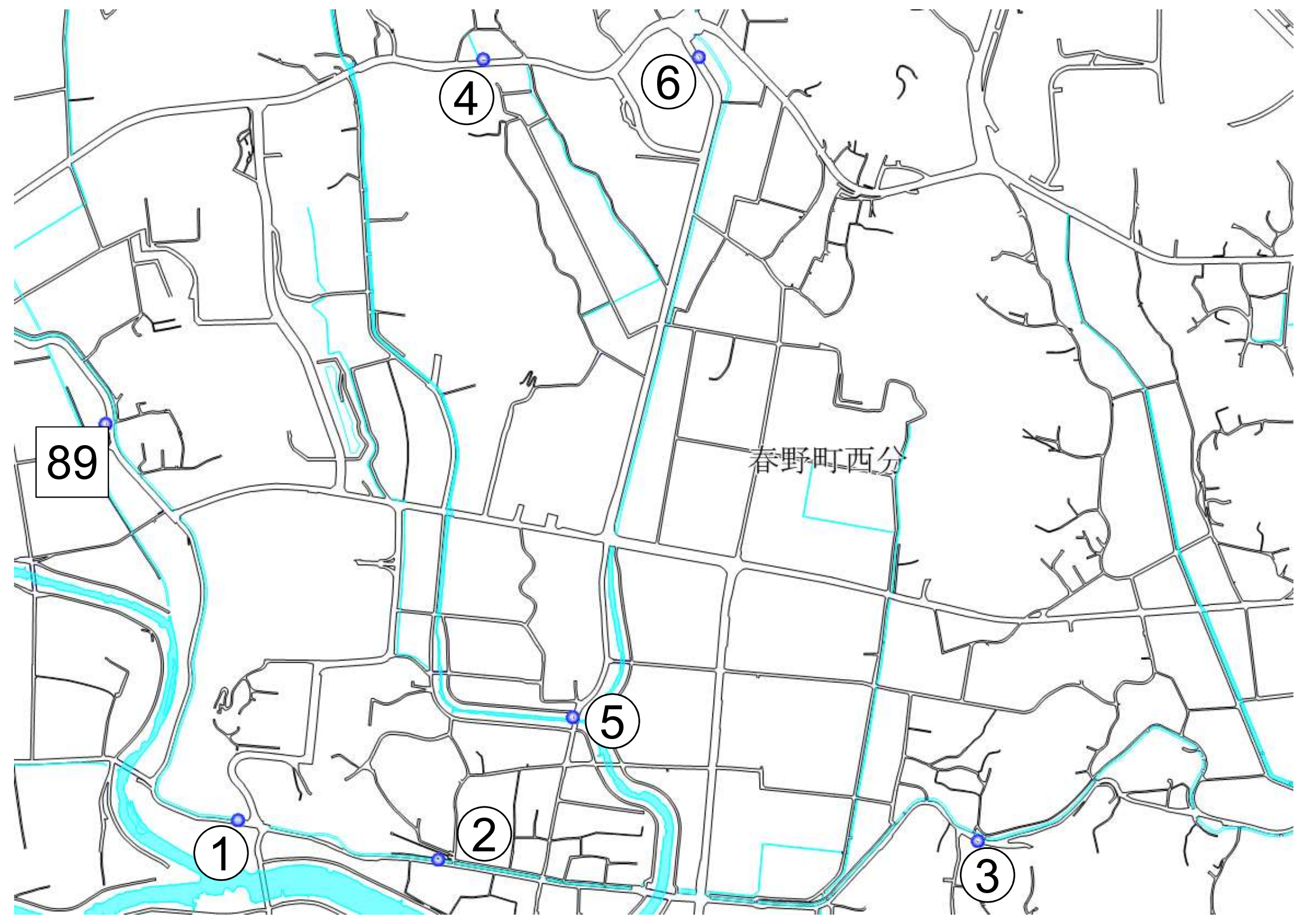
88-③



88-④



88-⑤



89

1

2

5

4

6

3

春野町西分



89-①



89-②



89-③



89-④



89-⑤



89-⑥



89—①



89—②



89—③



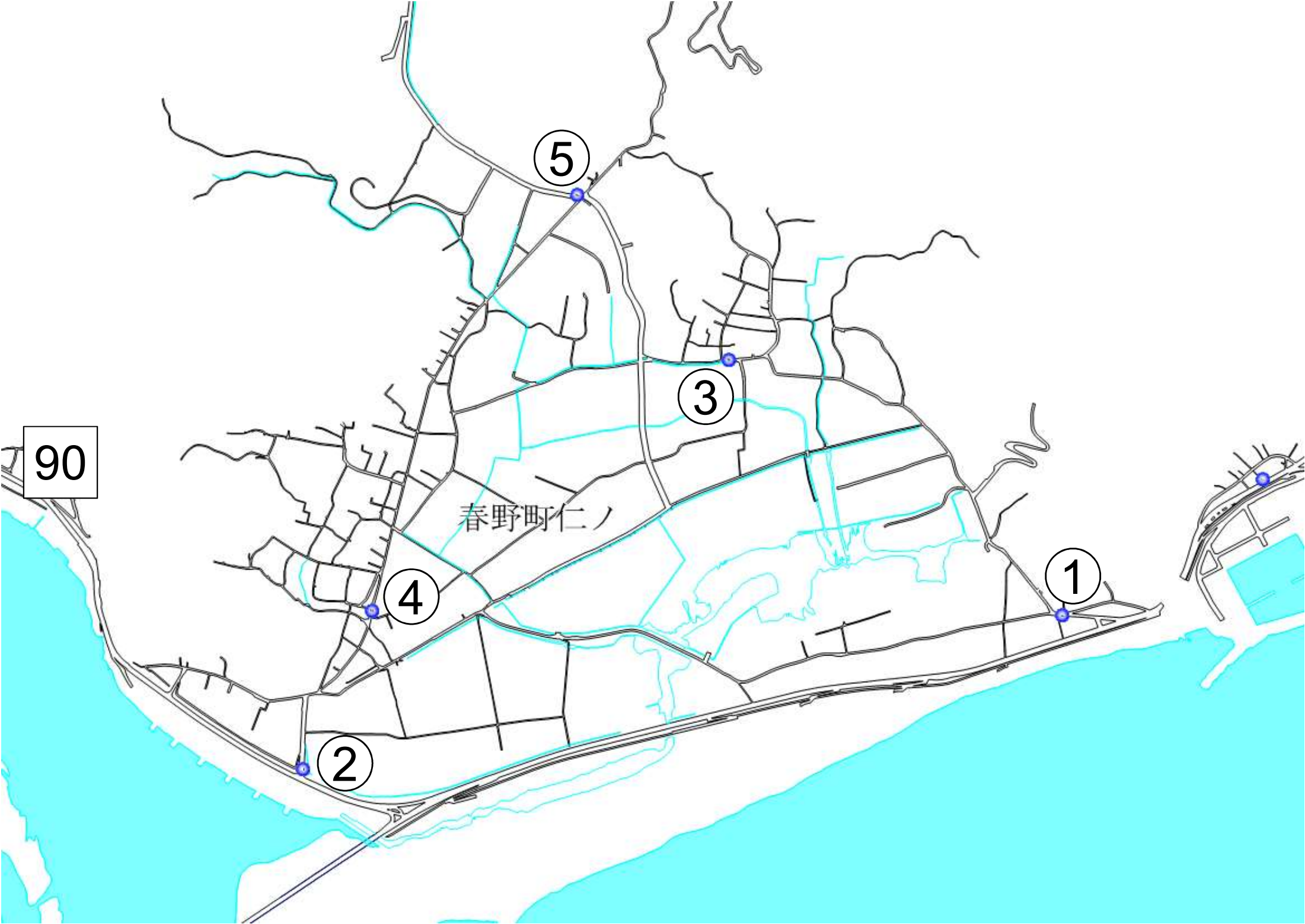
89—④



89—⑤



89—⑥



90

春野町仁ノ

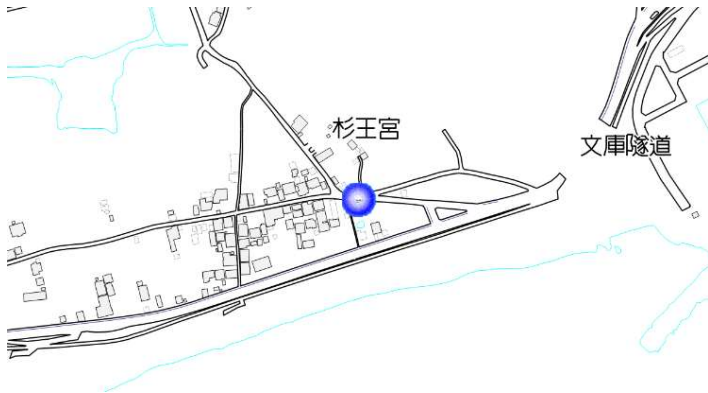
2

4

3

5

1



90-①



90-②



90-③



90-④



90-⑤



90-①



90-②



90-③



90-④



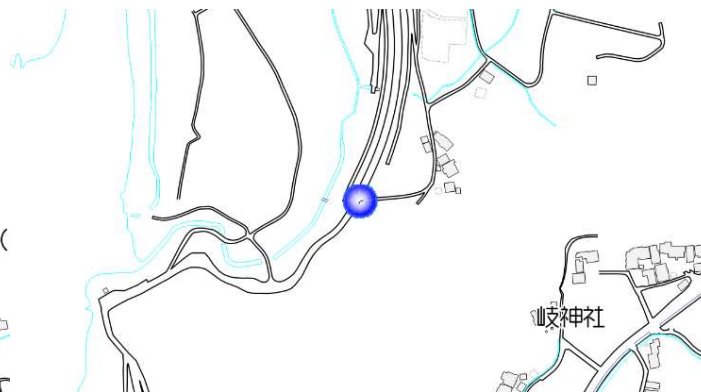
90-⑤

91





91-①



91-②



91-③



91-④



91-⑤



91-①



91-②



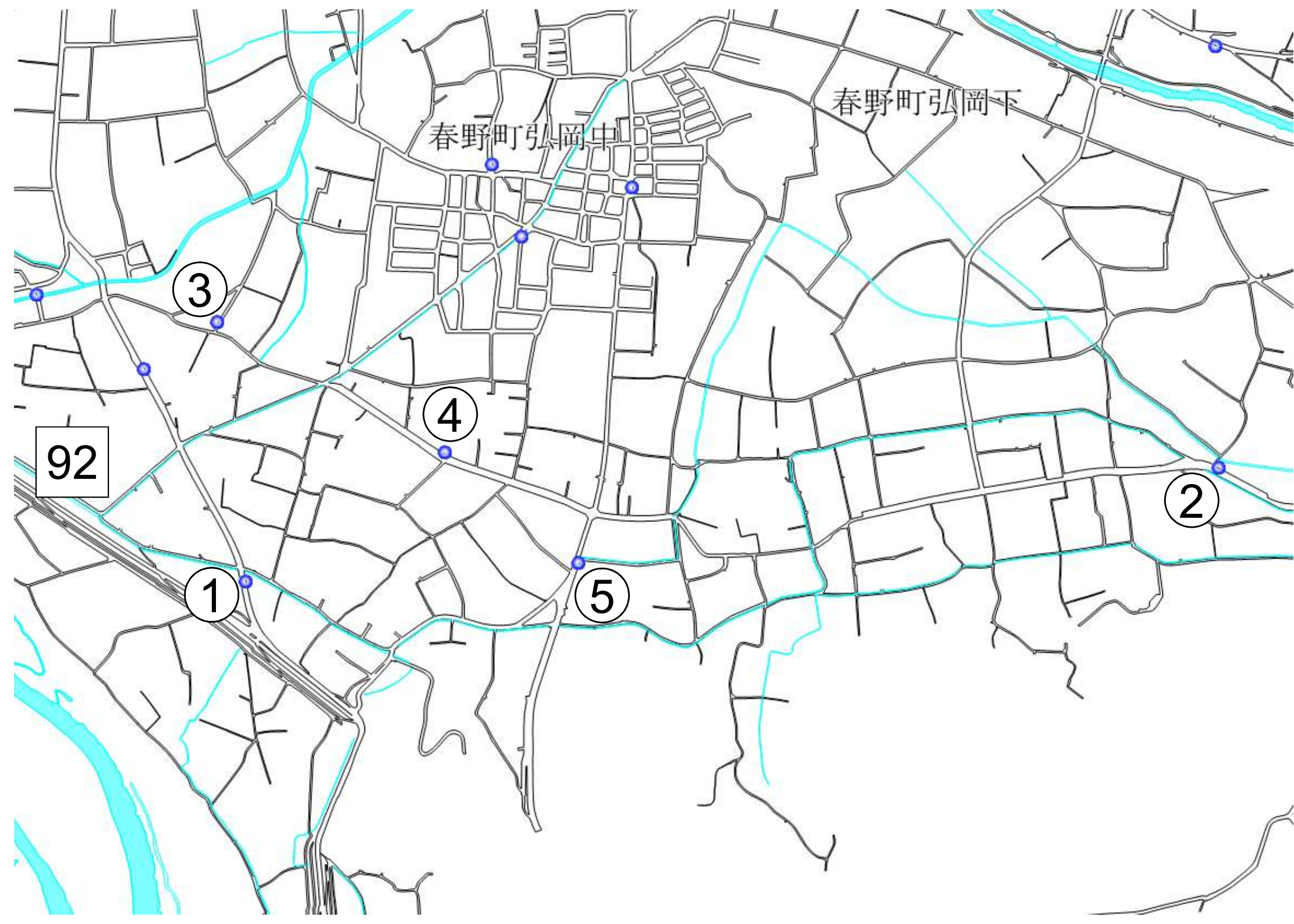
91-③



91-④



91-⑤

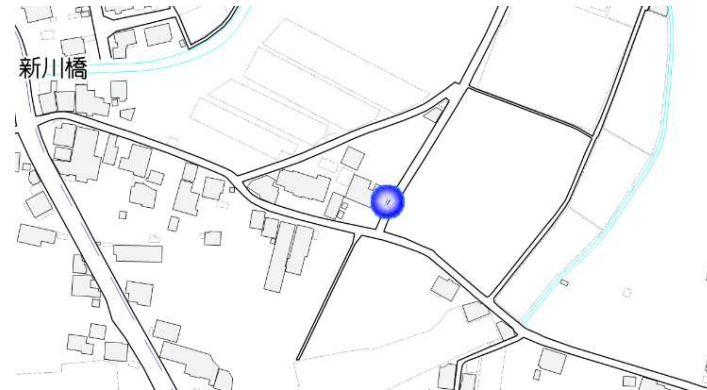




92-①



92-②



92-③



92-④



92-⑤



92-①



92-②



92-③



92-④



92-⑤



93

6

2

3

1

4

5

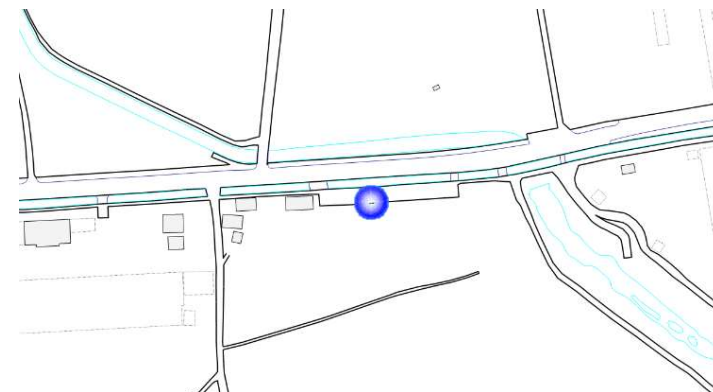
春野町弘岡中 春野町弘岡下



93-①



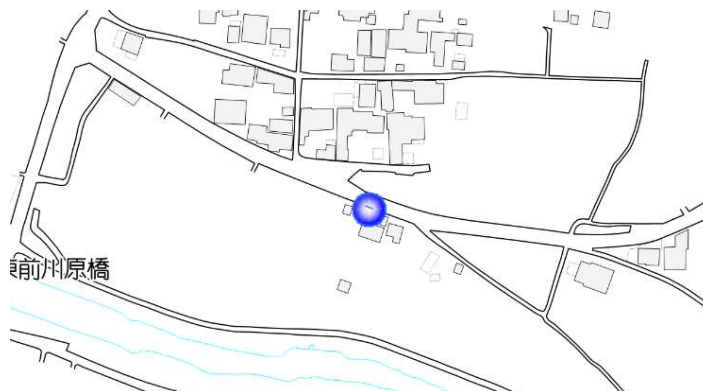
93-②



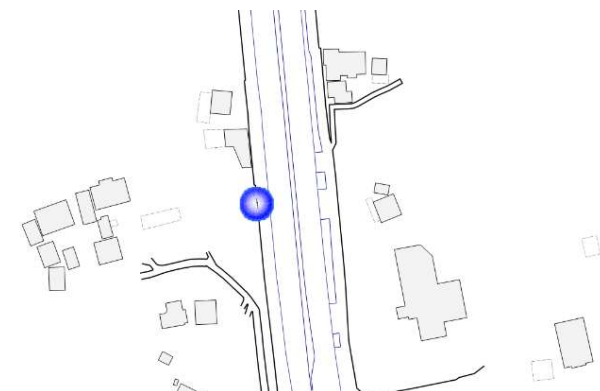
93-③



93-④



93-⑤



93-⑥



93-①



93-②



93-③



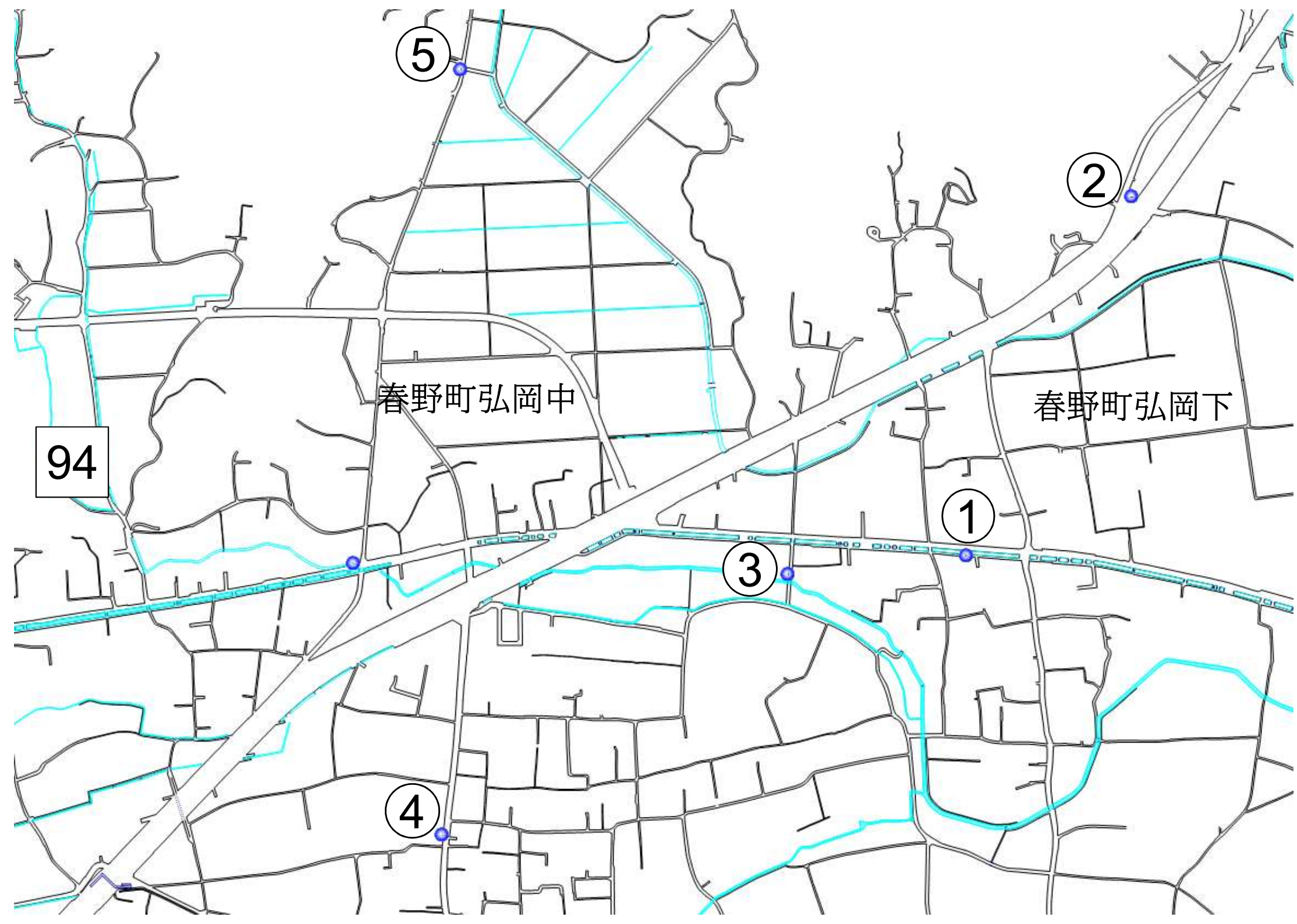
93-④



93-⑤



93-⑥



春野町弘岡中

春野町弘岡下

94

5

2

1

3

4



94-①



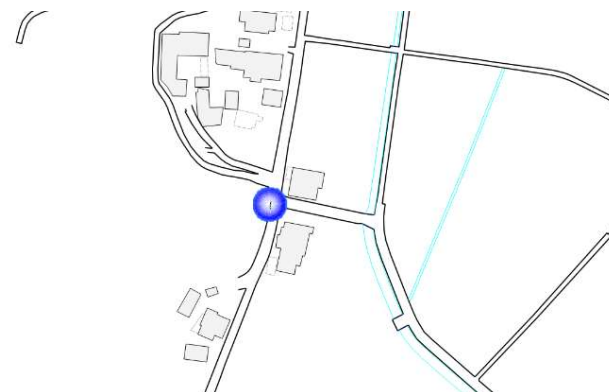
94-②



94-③



94-④



94-⑤



94-①



94-②



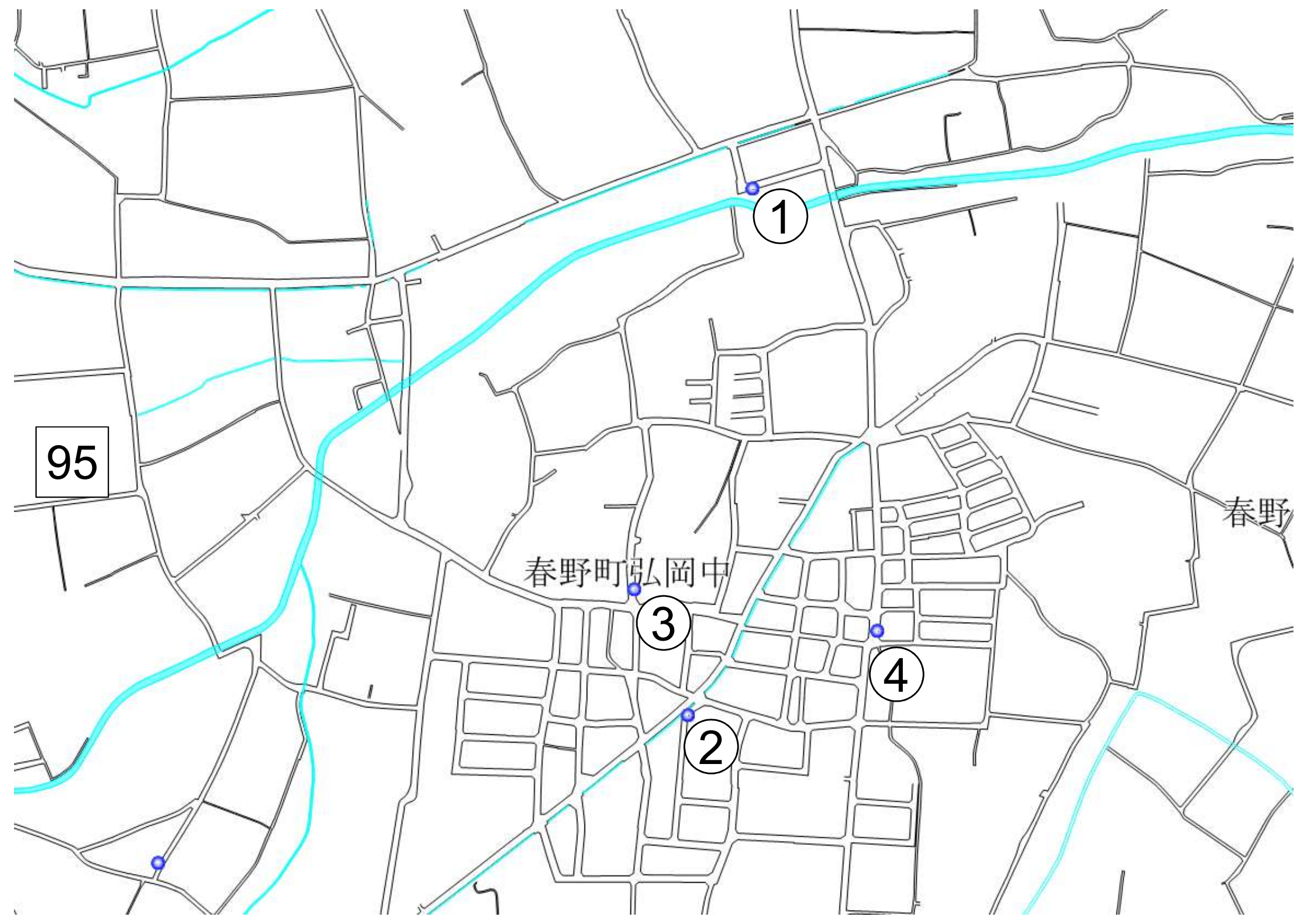
94-③



94-④



94-⑤

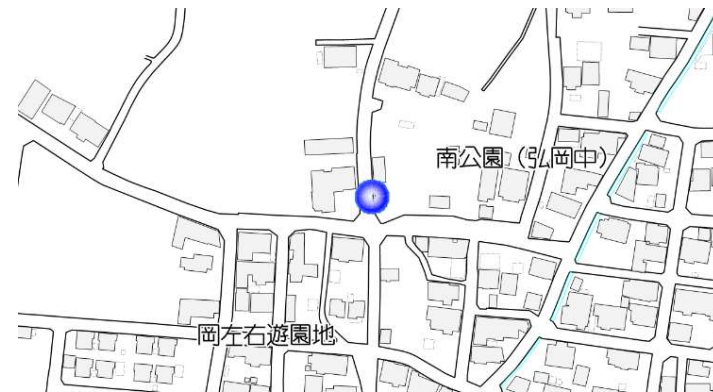




95—①



95—②



95—③



95—④



95-①



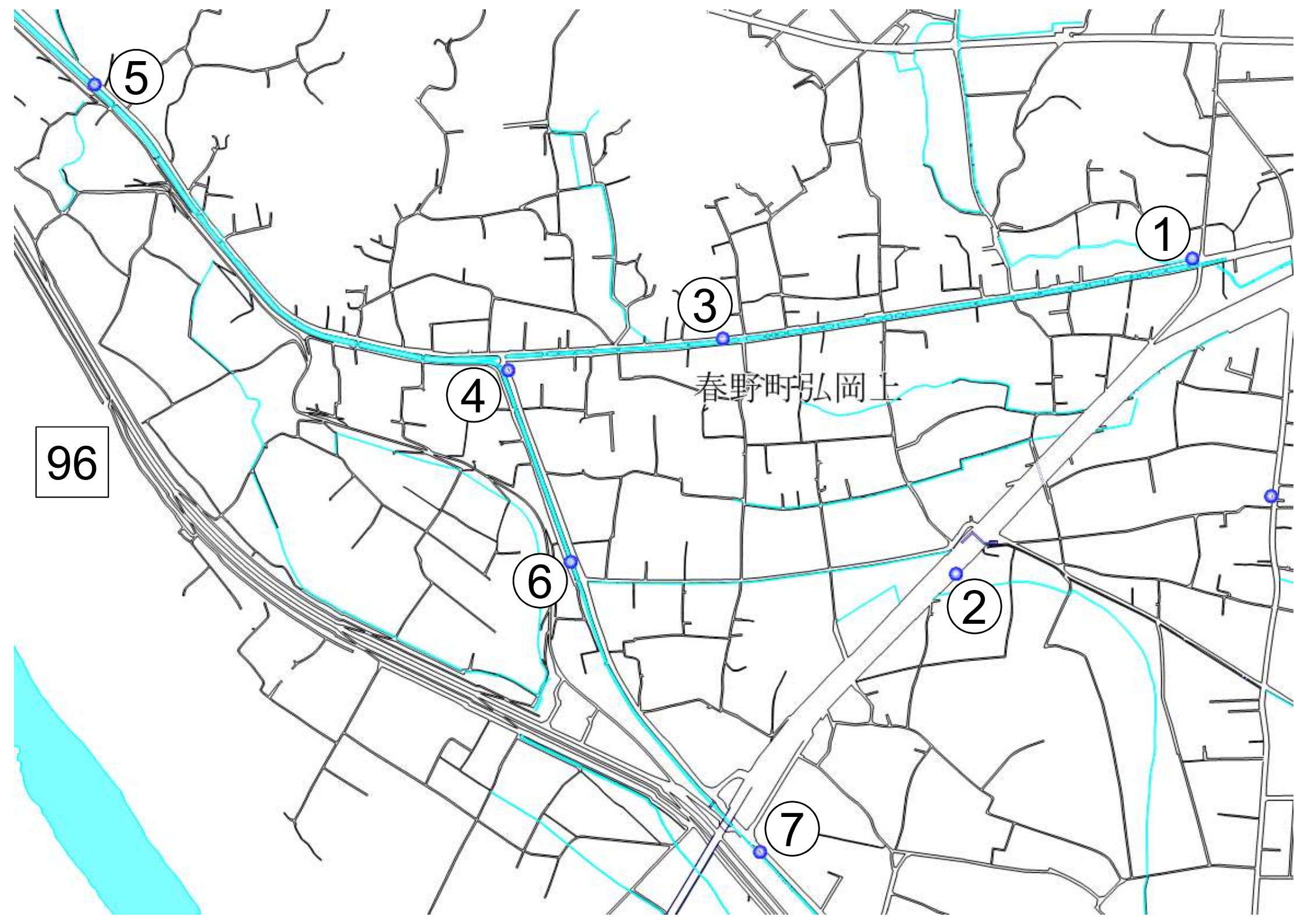
95-②



95-③



95-④



1

3

4

6

2

7

5

96

春野町弘岡上



96-①



96-②



96-③



96-④



96-⑤



96-⑥



96-⑦



96-①



96-②



96-③



96-④



96-⑤



96-⑥



96-⑦

春野町森山

97

①

③

④

②



97-①



97-②



97-③



97-④



97-①



97-②



97-③



97-④





98-①



98-②



98-③



98-④



98-⑤



98-⑥



98-①



98-②



98-③



98-④



98-⑤



98-⑥

春野町南ヶ丘八丁目

春野町南ヶ丘四丁目

春野町南ヶ丘七丁目

春野町南ヶ丘六丁目

春野町南ヶ丘五丁目

①

③

②

⑥

⑤

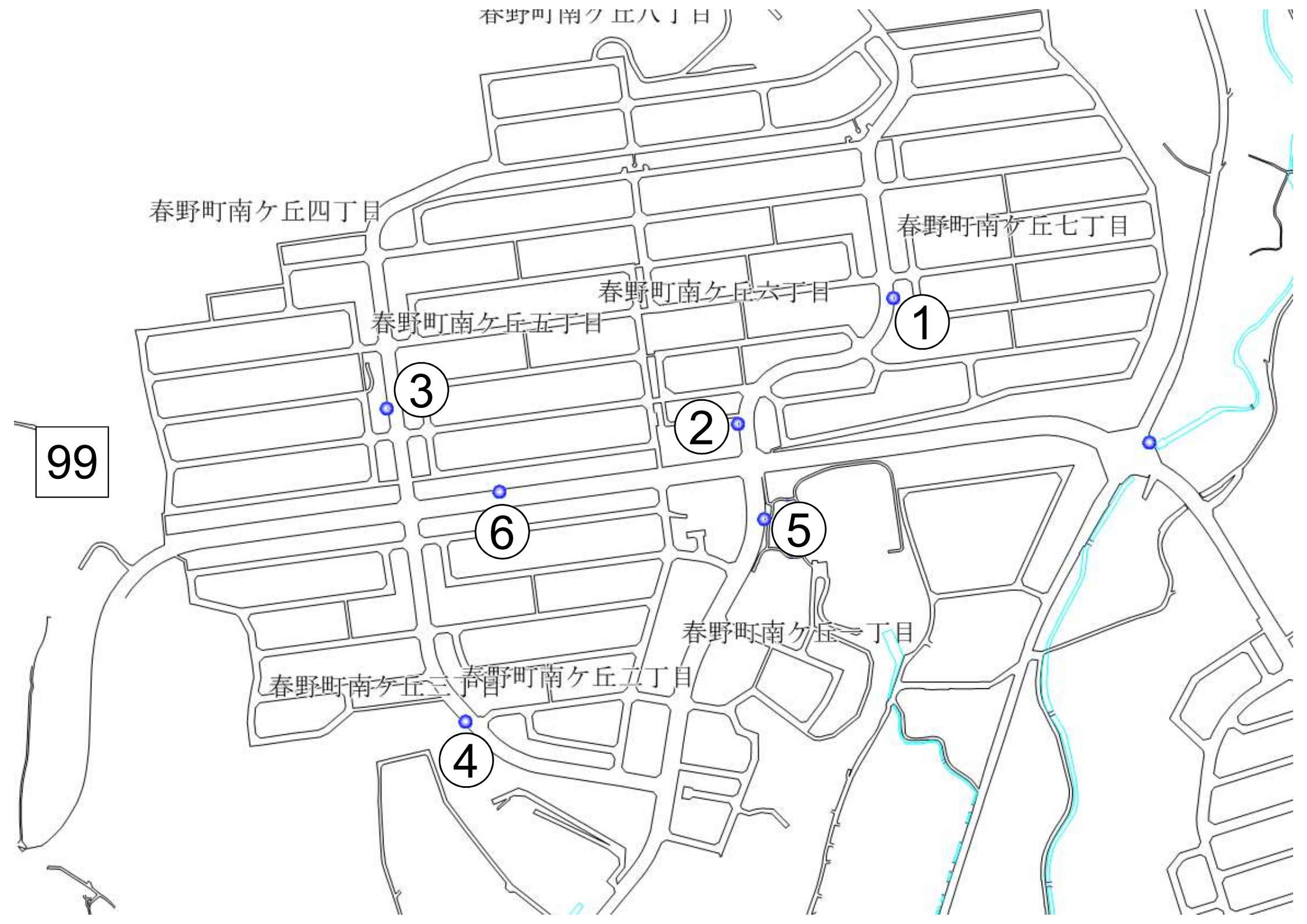
99

春野町南ヶ丘一丁目

春野町南ヶ丘三丁目

春野町南ヶ丘二丁目

④





99-①



99-②



99-③



99-④




99-⑤



99-⑥



99-①



99-②



99-③



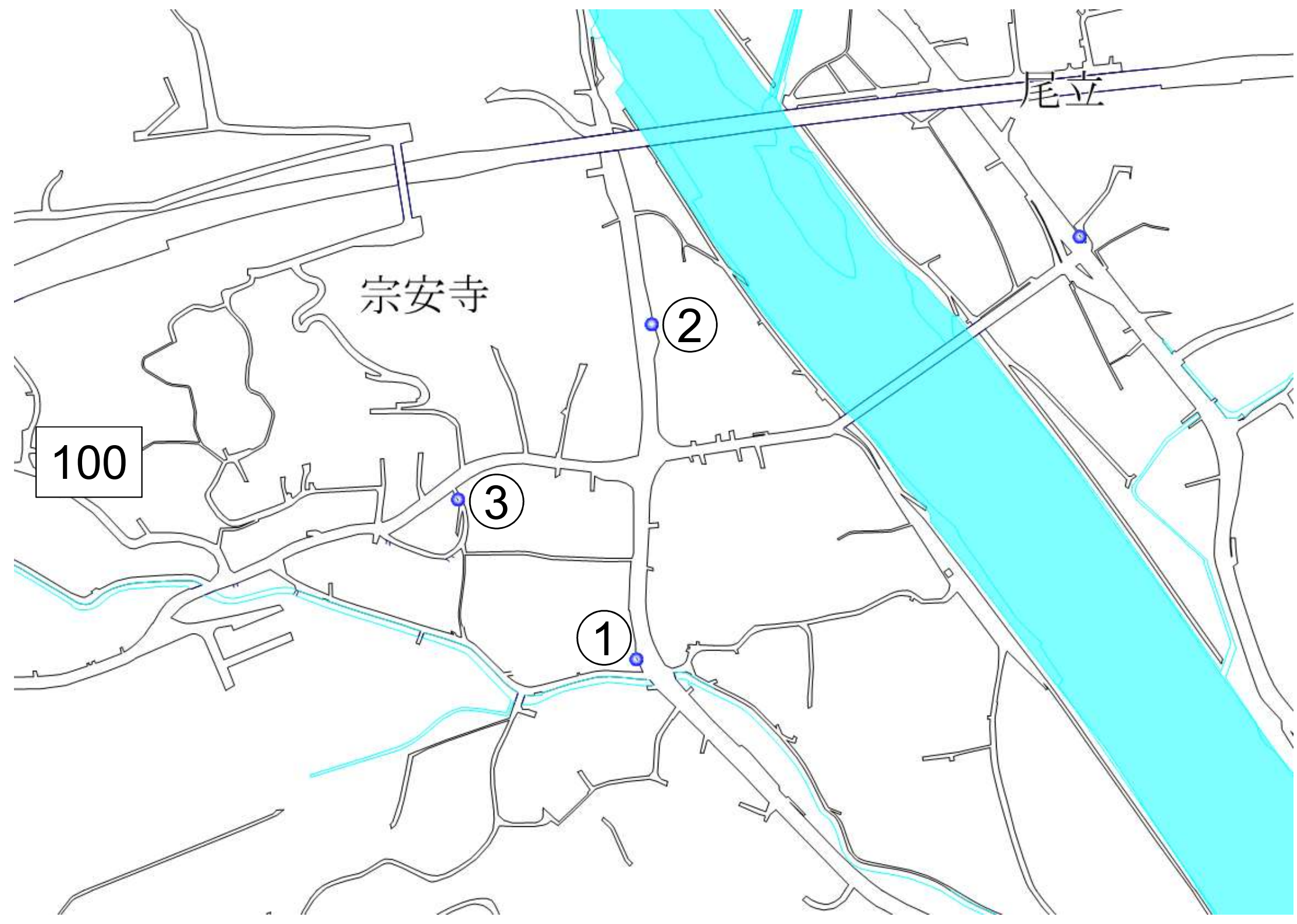
99-④



99-⑤



99-⑥

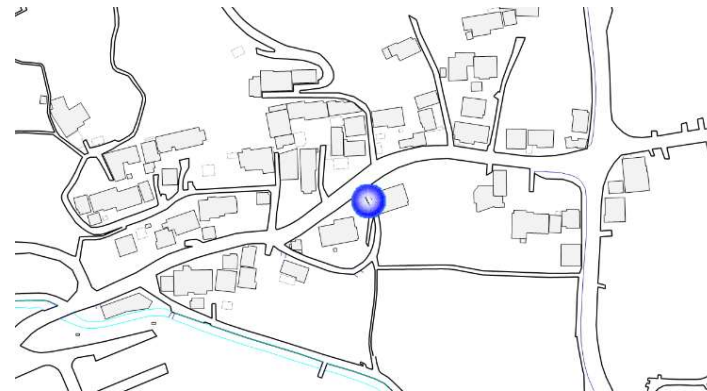




100—①



100—②



100—③



100—①



100—②



100—③