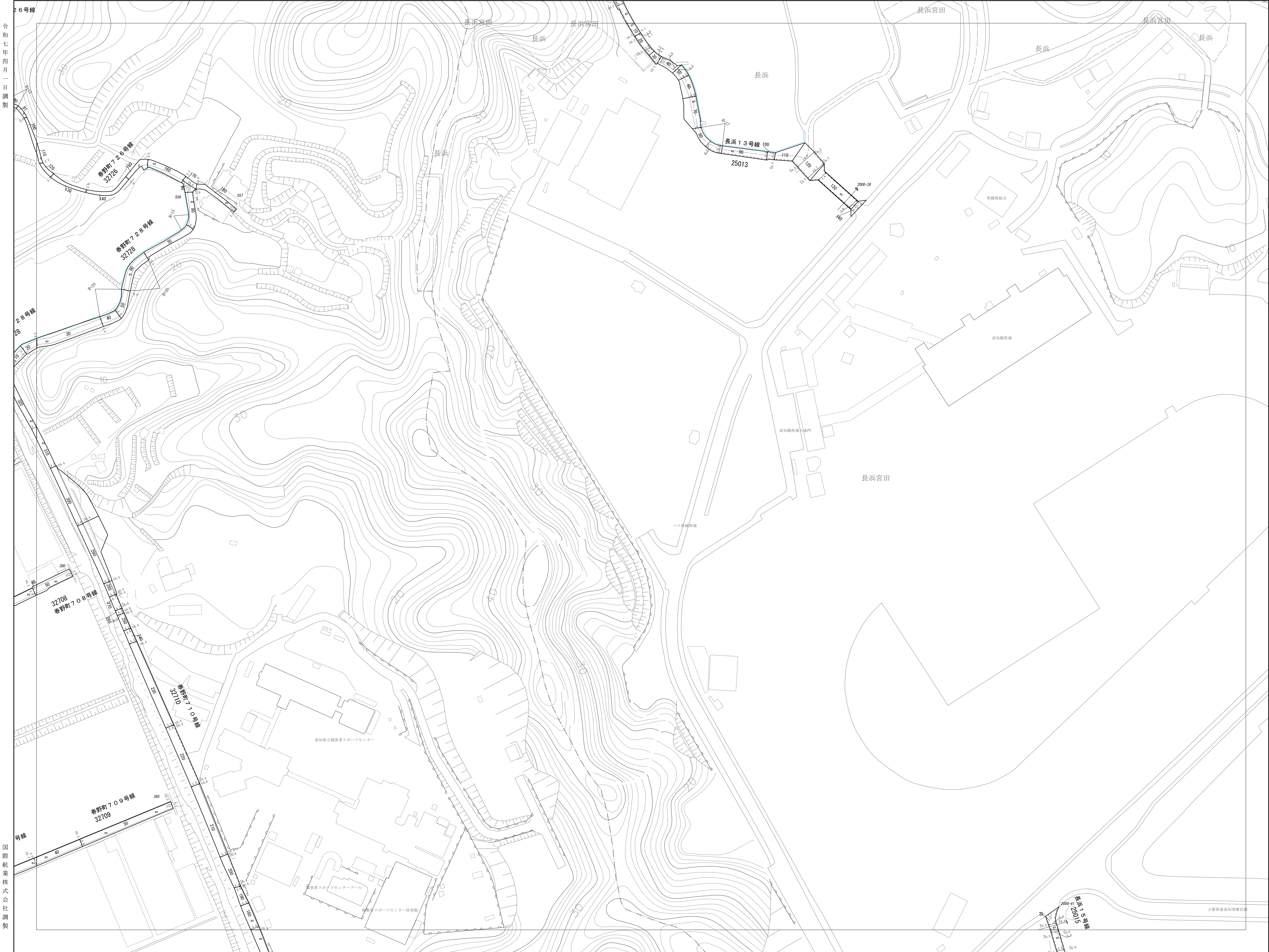


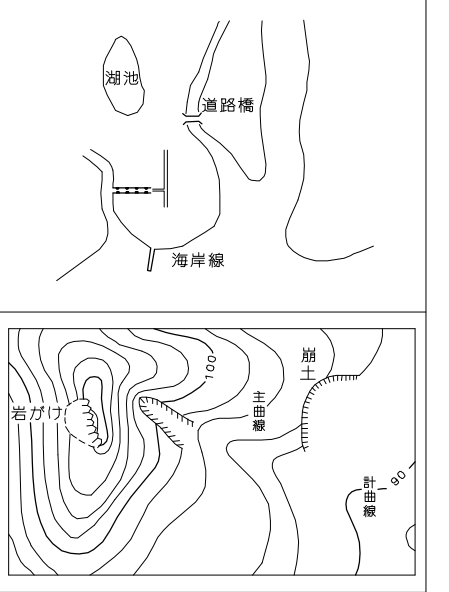
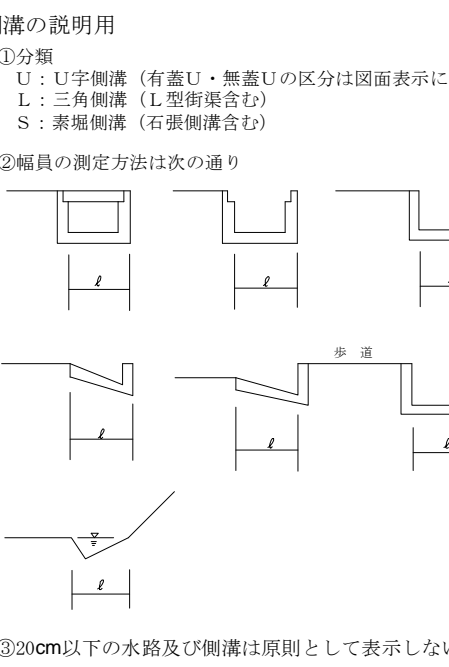
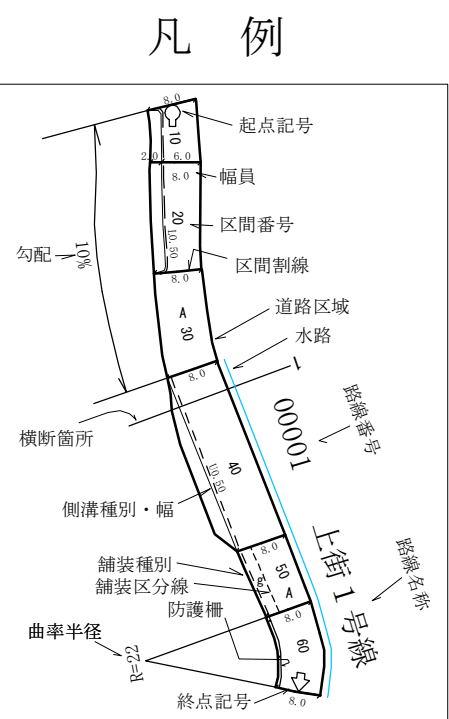
M-25

道 路 台 帳 図 ( 測 定 基 図 )

・本道路台帳図等は令和7年4月1日現在のものです。  
・この道路台帳図に記載の道路幅員は現況幅員であり、土地境界を示すものではありません。  
・記載されている地形や建築物線は地図作成時のものであり、最新の情報ではない可能性があります。  
・道路台帳図等に関する著作権は、高知市に帰属します。  
・道路台帳図等の閲覧に際して発生した、直接または間接の損害について、高知市は一切の責任を負いません。



L-24	M-24	N-24
L-25	M-25	N-25
L-26	M-26	N-26



高知市

M-25