・本道路台帳図等は令和7年4月1日現在のものです。
・この道路台帳図に記載の道路幅員は現況幅員であり、土地境界を示すものではありません。
・記載されている地形や建築物線は地図作成時のものであり、最新の情報ではない可能性があります。
・道路台帳図等に関する著作権は、高知市に帰属します。
・道路台帳図等の閲覧に際して発生した、直接または間接の損害について、高知市は一切の責任を負いません。

L−4

道 路 台 帳 図 （ 測 定 基 図 ）

令和七年四月一日調製

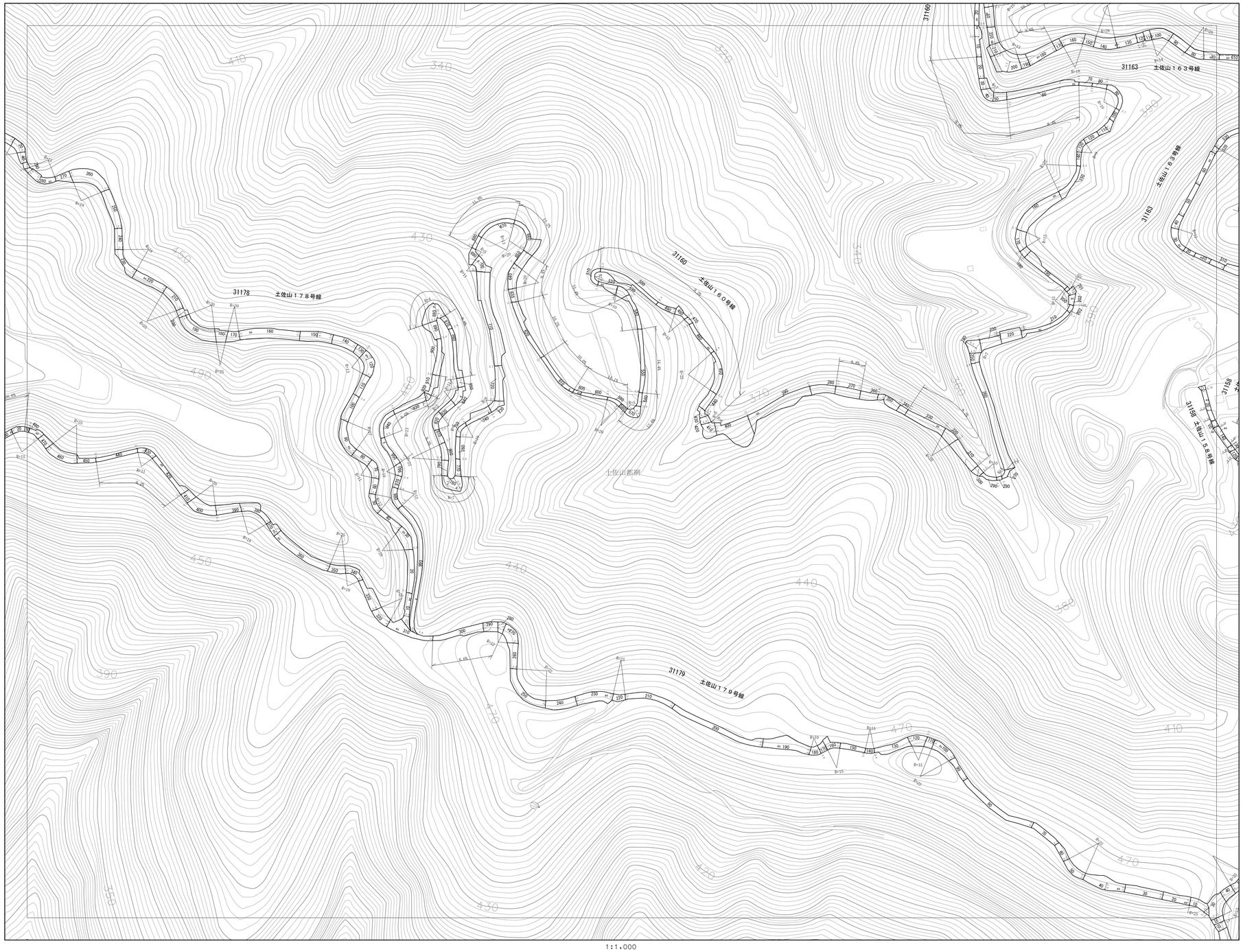

K-3	L-3	M-3
K-4	L-4	M-4
K-5	L-5	M-5

凡 例

側溝の説明用

①②図

U：U字側溝（有蓋U・無蓋Uの区分は図面表示による）
L：三角側溝（L型側溝含む）
S：素掘側溝（石張側溝含む）

②幅員の測定方法は次の通り

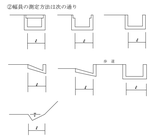

③300M以下の水路及び側溝は原則として表示しない。

- 市 域 界
- 大 字 界
- 町 丁 目 界
- 真幅道路
- 建設中の道路
- 道 路 橋
- 横断歩道橋
- 歩 道
- 道路のトンネル
- 分 離 帯
- 普通鉄道
- 路面電車
- 普通軌（高架部）
- 鉄道のトンネル
- 普通建物
- 堅ろう建物
- 無 壁 舎
- 堅ろう無壁舎
- 人 工 斜 面
- 被 覆

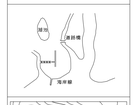

高知市

国際航業株式会社調製

1:1,000

0 10 50 100 150 200m

L−4