・本道路台帳図等は令和7年4月1日現在のものです。
・この道路台帳図に記載の道路幅員は現況幅員であり、土地境界を示すものではありません。
・記載されている地形や建築物線は地図作成時のものであり、最新の情報ではない可能性があります。
・道路台帳図等に関する著作権は、高知市に帰属します。
・道路台帳図等の閲覧に際して発生した、直接または間接の損害について、高知市は一切の責任を負いません。

H−10

道 路 台 帳 図 （ 測 定 基 図 ）

令和七年四月一日調製

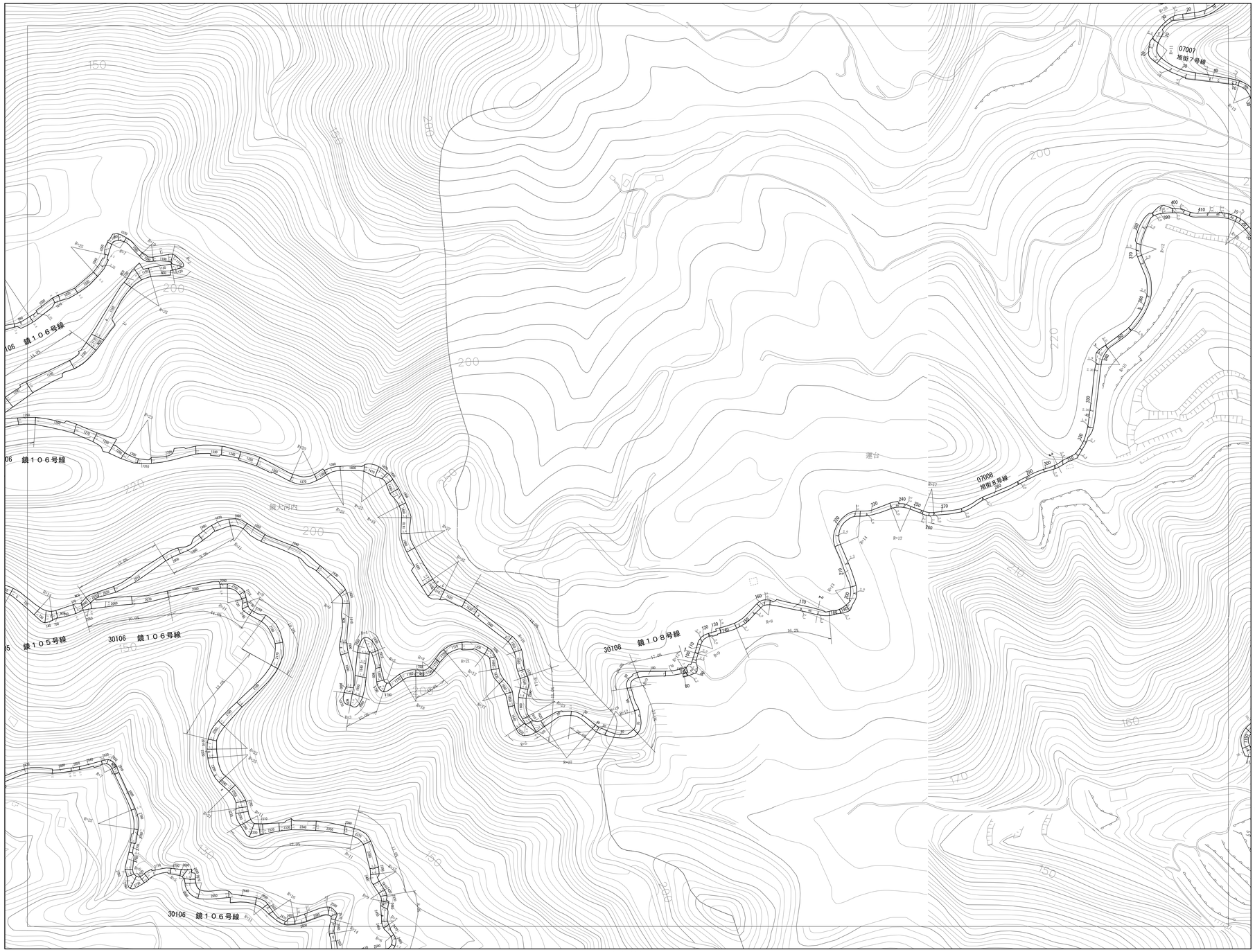

G-9	H-9	I-9
G-10	H-10	I-10
G-11	H-11	I-11

凡 例

側溝の説明用

注①型
U：U字側溝（有蓋U・無蓋Uの区分は図面表示による）
L：三角側溝（L型側溝含む）
S：素掘側溝（石張側溝含む）

②幅員の測定方法は次の通り

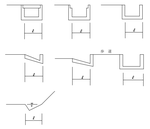

③300M以下の水路及び側溝は原則として表示しない。

	市 域 界
	大 街 界
	町 丁 目 界
	真幅道路
	建設中の道路
	道 路 橋
	横断歩道橋
	歩 道
	道路のトンネル
	分 離 帯
	普通鉄道
	路面電車
	鉄道橋（高架部）
	鉄道のトンネル
	普通建物
	堅ろう建物
	無 壁 舎
	堅ろう無壁舎
	人 工 斜 面
	被 覆

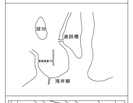

高知市

国際航業株式会社調製

1:1,000

0 10 50 100 150 200m

H−10