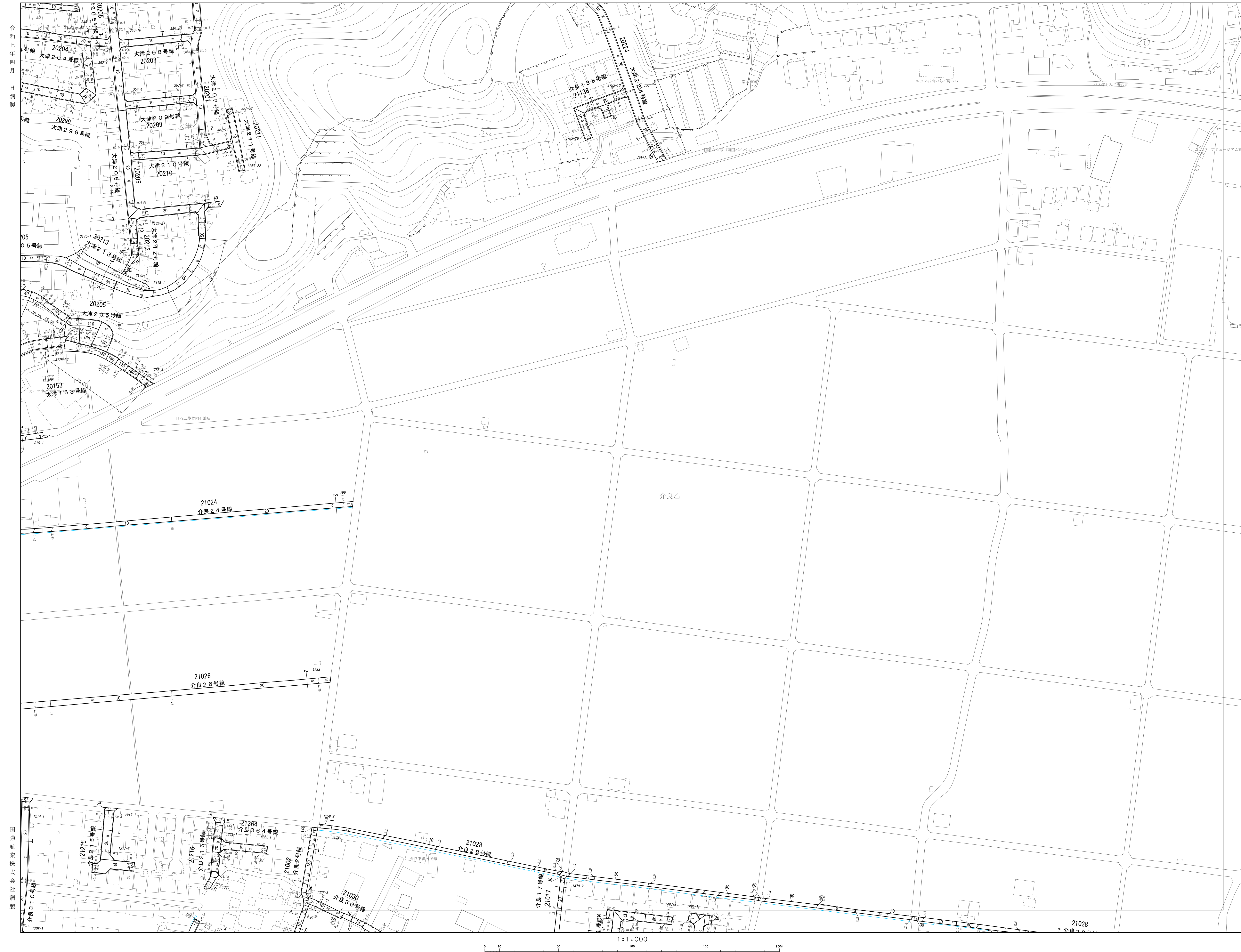


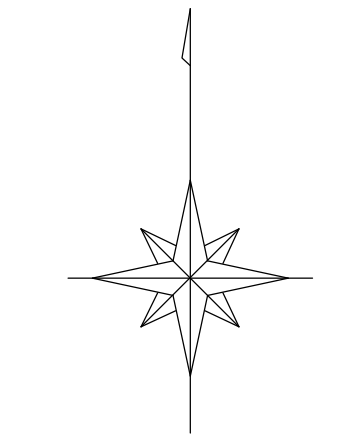
- ・本道路台帳図等は令和7年4月1日現在のもです。
- ・この道路台帳図に記載の道路幅員は現況幅員であり、土地境界を示すものではありません。
- ・記載されている地形や建築物線は地図作成時のものであり、最新の情報ではない可能性があります。
- ・道路台帳図等に関する著作権は、高知市に帰属します。
- ・道路台帳図等の閲覧に際して発生した、直接または間接の損害について、高知市は一切の責任を負いません。

## V-14

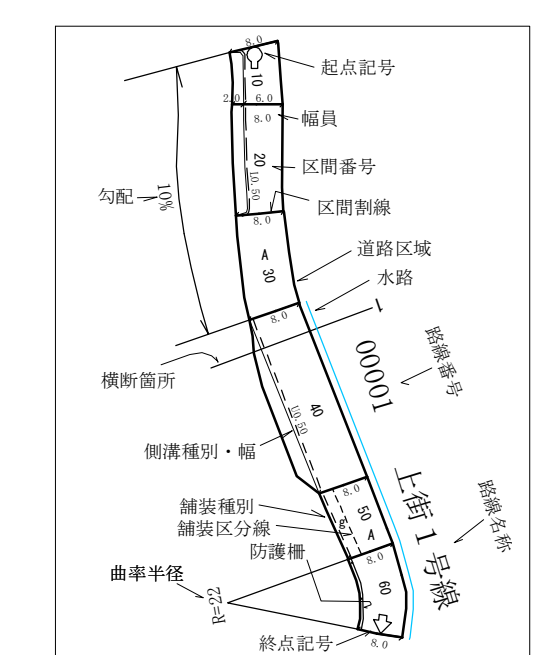
## 道路台帳図（測定基図）



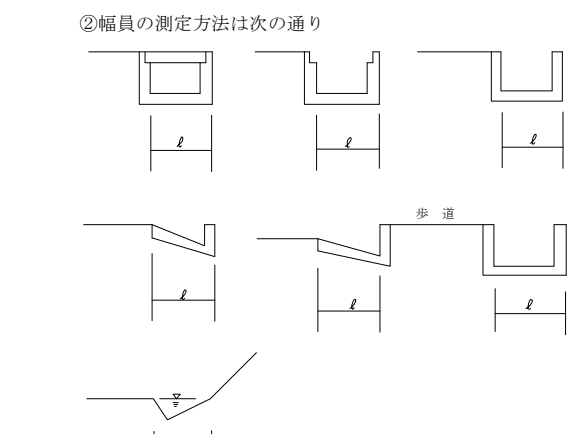
U-13	V-13	W-13
U-14	V-14	W-14
U-15	V-15	W-15



## 凡 例



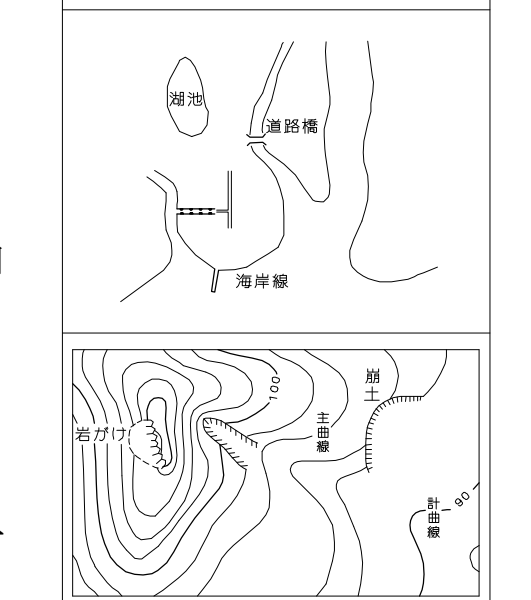
①分類  
U：U字側溝（有蓋U・無蓋Uの区分は図面表示による）  
L：三角側溝（L型側溝を含む）  
S：兼用側溝（石渠側溝含む）



③④cm以下の水路及び側溝は原則として表示しない。

	市 域 界
	大 街 界
	町丁目界
	農林道路
	湖沼中の遊路
	道路橋
	橋梁歩道橋
	歩 道
	▽▽ 渡路のトンネル
	分 岐 路
	普通鉄道
	路面電車
	有蓋軌(有蓋歩)
	▽▽ 鉄道、トンネル
	普通建物
	堅ろう建物
	簡 壁 舎
	堅ろう無壁舎
	人工斜面
	狭 道

高知市



V-14