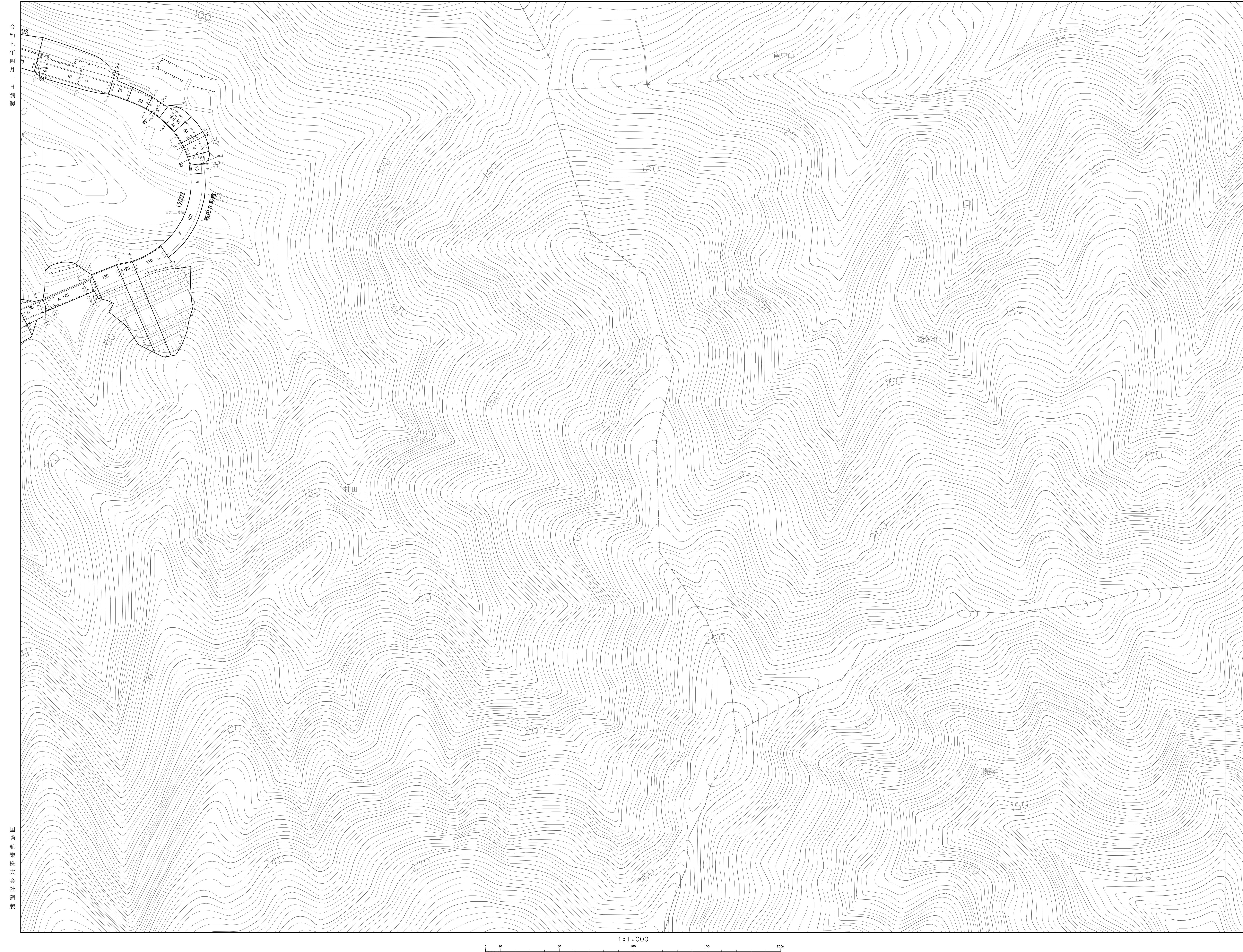


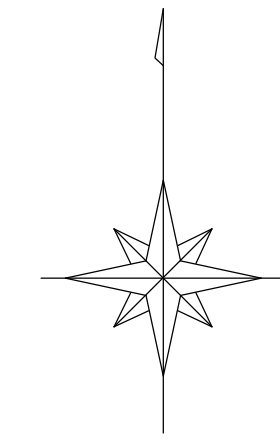
- ・本道路台帳図等は令和7年4月1日現在のもです。
- ・この道路台帳図に記載の道路幅員は現況幅員であり、土地境界を示すものではありません。
- ・記載されている地形や建築物線は地図作成時のものであり、最新の情報ではない可能性があります。
- ・道路台帳図等に関する著作権は、高知市に帰属します。
- ・道路台帳図等の閲覧に際して発生した、直接または間接の損害について、高知市は一切の責任を負いません。

M-20

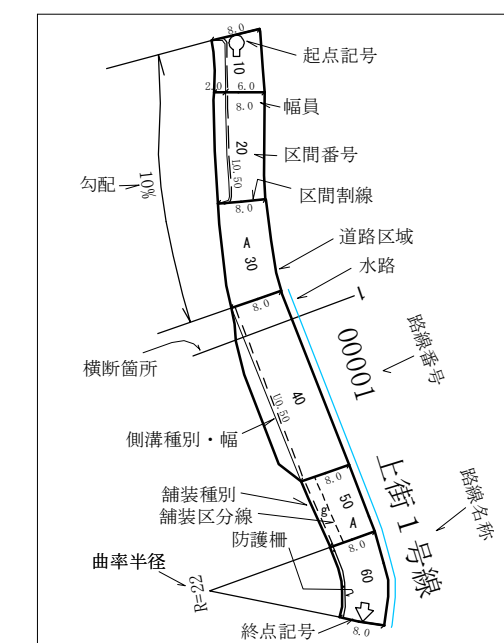
道路台帳図（測定基図）



	M-19	N-19
L-20	M-20	N-20
L-21	M-21	N-21



凡 例












側溝の説明用

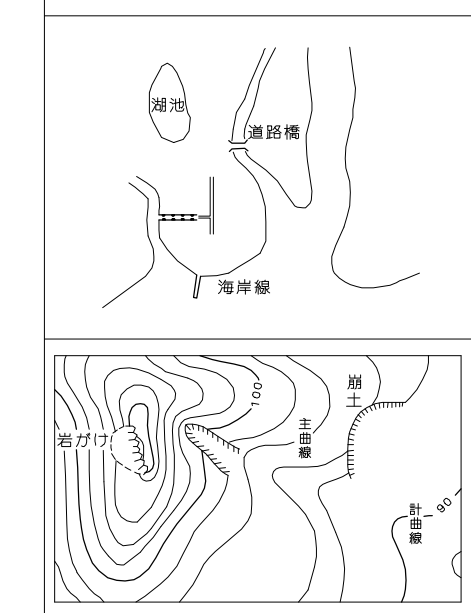
①分岐

U：U字側溝（有蓋U・無蓋Uの区分は図面表示による）
L：三角側溝（L字側溝を含む）
S：溝端側溝（三角側溝を含む）

②端目の表示方法は次の通り

③30cm以下の水路及び側溝は原則として表示しない。

	市 域 界
	大 街 界
	町 丁 目 界
	真 幅 道 路
	建 設 中 の 道 路
	道 路 橋
	模 範 歩 道 橋
	歩 道
	道路のトンネル
	分 離 帯
	路 面 鉄 道
	電 車 電 車
	最 終 集 (高 架 橋)
	道路のトンネル
	堅 固 建 物
	堅 固 う 築 物
	崩 壁 倉
	堅 固 う 崩 壁 倉
	人 工 斜 面
	被 覆



高知市

M-20