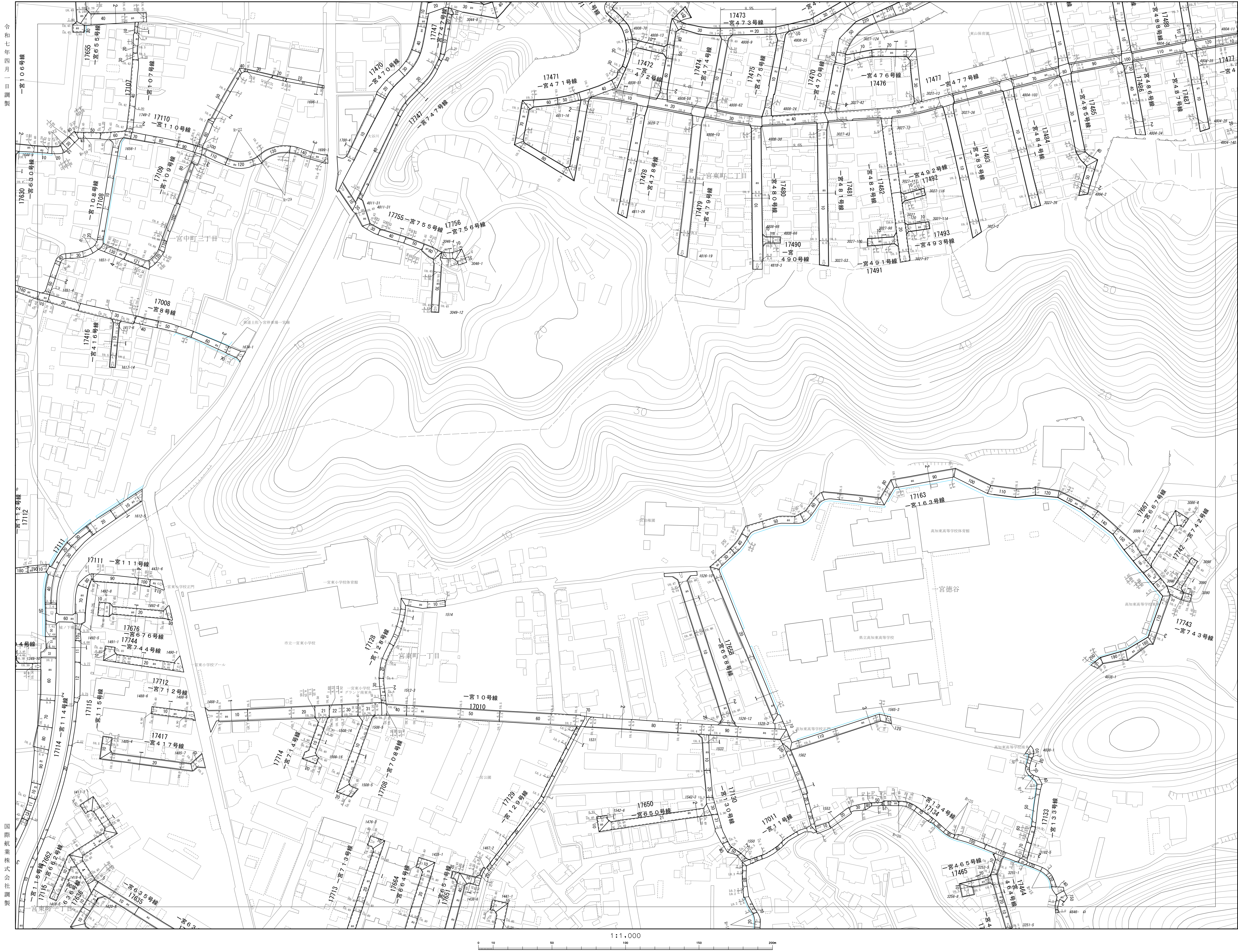


S-10

道路台帳図（測定基図）

- ・本道路台帳図等は令和7年4月1日現在のものです。
- ・この道路台帳図に記載の道路幅員は現況幅員であり、土地境界を示すものではありません。
- ・記載されている地形や建築物線は地図作成時のものであり、最新の情報ではない可能性があります。
- ・道路台帳図等に関する著作権は、高知市に帰属します。
- ・道路台帳図等の閲覧に際して発生した、直接または間接の損害について、高知市は一切の責任を負いません。



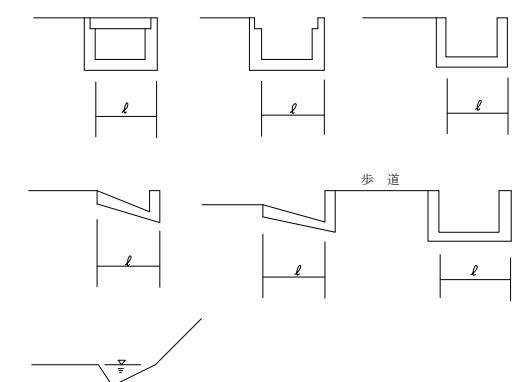
R-9	S-9	T-9
R-10	S-10	T-10
R-11	S-11	T-11



凡 例

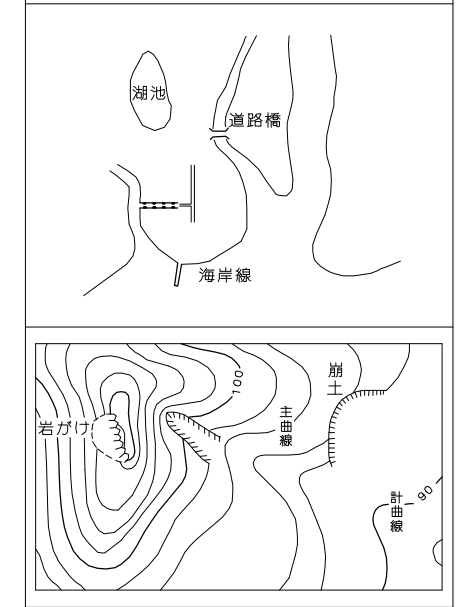


図面の説明用  
①道路幅員  
②道路種別  
③道路区分



③200m以下の水路及び側溝は図面として表示しない。

市 域 界	市 域 界
大 街 界	大 街 界
町 丁 目 界	町 丁 目 界
真 横 道 路	真 横 道 路
建設中の道路	建設中の道路
道 路 橋	道 路 橋
横断歩道橋	横断歩道橋
歩 道	歩 道
道路のトンネル	道路のトンネル
分 離 柵	分 離 柵
普通鉄道	普通鉄道
路面電車	路面電車
鉄道線（高圧線）	鉄道線（高圧線）
鉄道トンネル	鉄道トンネル
普通建物	普通建物
堅ろう建物	堅ろう建物
無 壁 倉	無 壁 倉
堅ろう無壁倉	堅ろう無壁倉
人工斜面	人工斜面
被 覆	被 覆



高知市

S-10