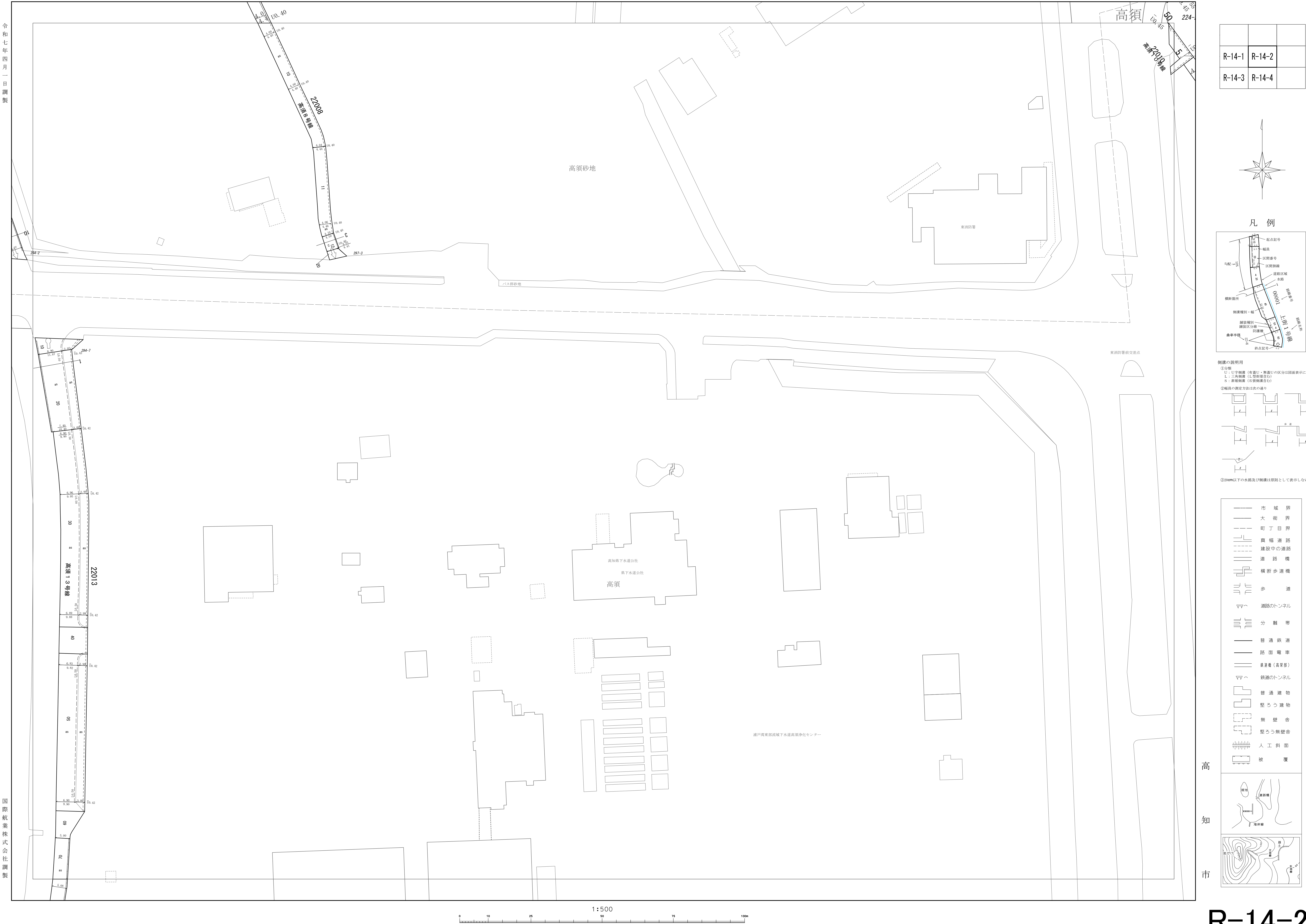


R-14-2

道 路 台 帳 図 (測 定 基 図)

- ・本道路台帳図等は令和7年4月1日現在のものです。
- ・この道路台帳図に記載の道路幅員は現況幅員であり、土地境界を示すものではありません。
- ・記載されている地形や建築物線は地図作成時のものであり、最新の情報ではない可能性があります。
- ・道路台帳図等に関する著作権は、高知市に帰属します。
- ・道路台帳図等の閲覧に際して発生した、直接または間接の損害について、高知市は一切の責任を負いません。



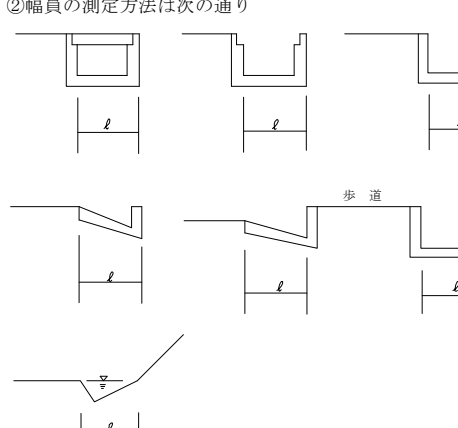
R-14-1	R-14-2	
R-14-3	R-14-4	



凡 例



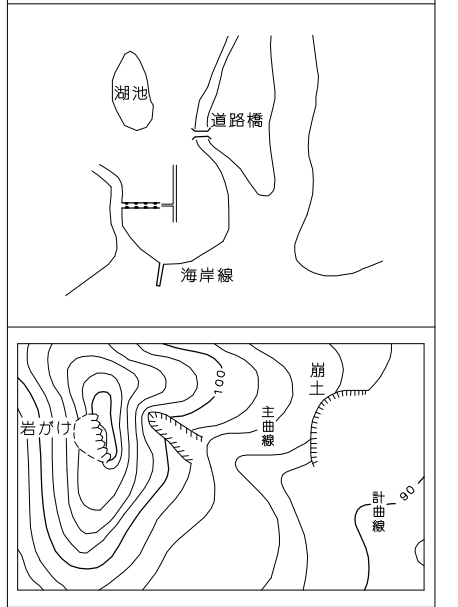
図面の説明用
①: 市域界 (市域界・町丁目界の区分は図面表示による)
②: 真横道路 (真横道路・建設中の道路)
③: 道路橋 (道路橋・横断歩道橋)



③200m以下の水路及び側溝は図面として表示しない。

市域界	大橋界	町丁目界	真横道路	建設中の道路	道路橋	横断歩道橋	歩道	道路のトンネル	分離帯	普通鉄道	路面電車	鉄道線 (高知線)	普通建物	堅ろう建物	無壁舎	堅ろう無壁舎	人工斜面	被覆
-----	-----	------	------	--------	-----	-------	----	---------	-----	------	------	-----------	------	-------	-----	--------	------	----

高知市



R-14-2