


N-14-1

道路台帳図（測定基図）

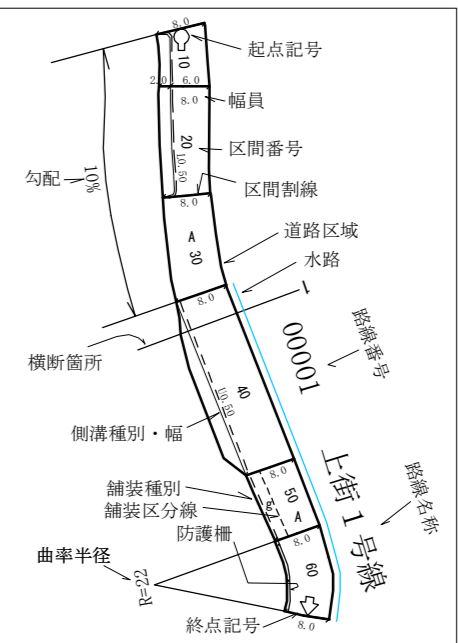
・本道路台帳図等は令和7年4月1日現在のものです。
・この道路台帳図に記載の道路幅員は現況幅員であり、土地境界を示すものではありません。
・記載されている地形や建築物線は地図作成時のものであり、最新の情報ではない可能性があります。
・道路台帳図等に関する著作権は、高知市に帰属します。
・道路台帳図等の閲覧に際して発生した、直接または間接の損害について、高知市は一切の責任を負いません。



M-13-4	N-13-3	N-13-4
M-14-2	N-14-1	N-14-2
M-14-4	N-14-3	N-14-4

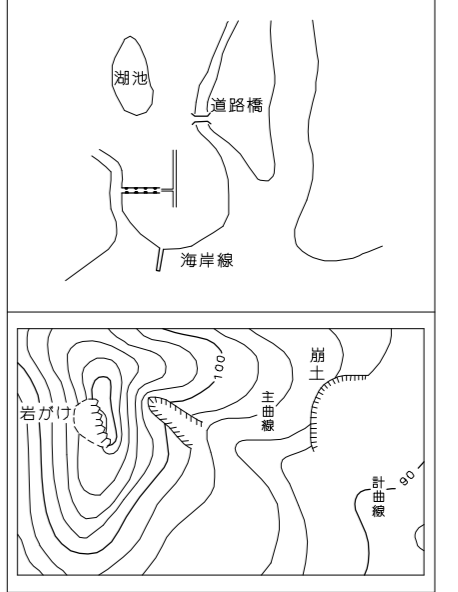


凡 例



図面の説明用
①道路幅員
②道路幅員（付帯し・無蓋の区分は図面表示による）
③道路幅員（付帯し・有蓋の区分は図面表示による）
④道路幅員（付帯し・有蓋の区分は図面表示による）
⑤幅員の測定方法は次の通り

- 市 域 界
- 大 街 界
- 町 丁 目 界
- 真 横 道 路
- 建設中の道路
- 道 路 橋
- 横断歩道橋
- 歩 道
- 道路のトンネル
- 分 離 帯
- 普通鉄道
- 路面電車
- 鉄道（有蓋部）
- 鉄道（有蓋部）
- 普通建物
- 堅ろう建物
- 無 壁 倉
- 堅ろう無壁倉
- 人工斜面
- 被 覆



N-14-1