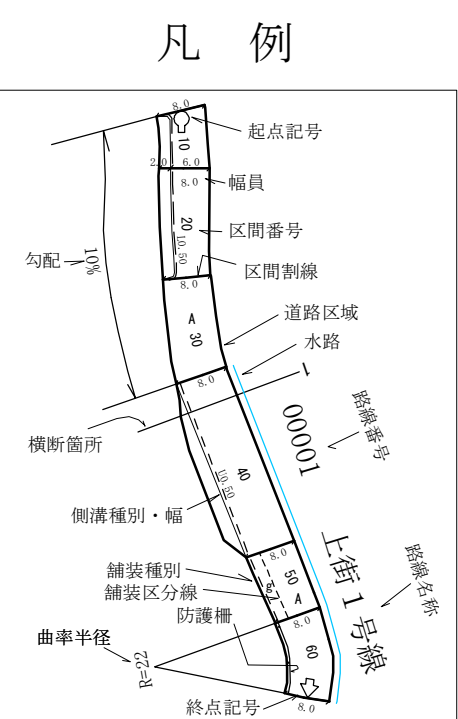
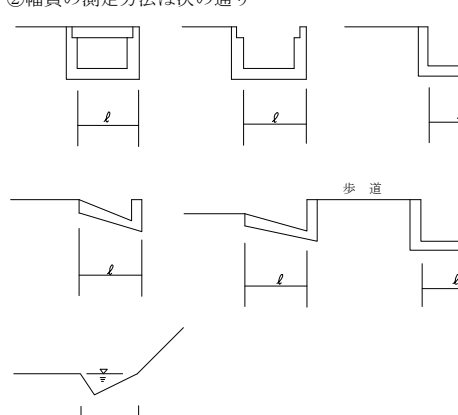


道路台帳図（測定基図）

- | | | |
|--------|--------|--------|
| N-14-2 | 0-14-1 | 0-14-2 |
| N-14-4 | 0-14-3 | 0-14-4 |
| N-15-2 | 0-15-1 | 0-15-2 |

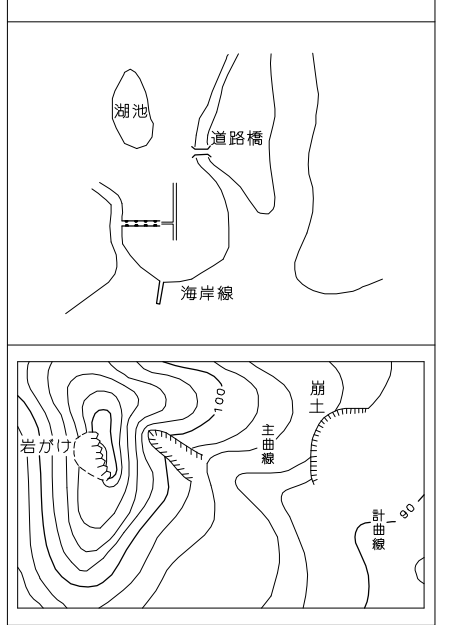


①分類
U: U字側溝 (有蓋U・無蓋Uの区分は図面表示に)
L: 三角側溝 (L型街路含む)
S: 雲型側溝 (石張側溝含む)



④⑤cm以下の水路及び側溝は原則として表示しない

- | | |
|---|------------------------|
|  | 市 域 界 |
|  | 大 街 界 |
|  | 研 了 目 界 |
|  | 貫 通 道 路
貫 通 中 の 道 路 |
|  | 道 路 橋 |
|  | 横 断 歩 道 橋 |
|  | 歩 道 |
|  | ▼ へ 道 路 の トンネル |
|  | 分 離 帯 |
|  | 貫 通 鉄 道 |
|  | 路 面 電 車 |
|  | 軌 道 線 (高 架 部) |
|  | ▼ へ 鉄 道 の トンネル |
|  | 貫 通 建 物 |
|  | 堅 り 建 物 |
|  | 築 屋 舎 |
|  | 堅 り う 無 障 害 |
|  | 人 工 斜 面 |
|  | 視 界 |



O-14-3