

二点間方向角・距離及び面積計算書

130

| 区域番号 | コード 番 号 | 測 点 | X | Y | 測 点 → 測 点 | | 方 向 角 | 距 離 | 面 積 |
|-------|------------|-------|-----------|----------|-----------|-------|-----------|--------|-----|
| BL.57 | 799 | 57-55 | 61302.497 | 6861.111 | | | | | |
| | 798 | 57-56 | 61305.562 | 6863.950 | 57-55 | 57-56 | 42-48-28 | 4.178 | |
| | 797 | 57-1 | 61305.819 | 6870.170 | 57-56 | 57-1 | 87-38-02 | 6.225 | |
| | 796 | 57-2 | 61306.679 | 6884.303 | 57-1 | 57-2 | 86-31-04 | 14.159 | |
| | 795 | 57-3 | 61307.141 | 6890.701 | 57-2 | 57-3 | 85-52-11 | 6.415 | |
| | 1628 | 57-4 | 61310.417 | 6936.036 | 57-3 | 57-4 | 85-52-01 | 45.453 | |
| | 794 | 57-5 | 61311.931 | 6956.979 | 57-4 | 57-5 | 85-51-55 | 20.998 | |
| | 793 | 57-6 | 61312.849 | 6969.678 | 57-5 | 57-6 | 85-51-55 | 12.732 | |
| | 792 | 57-7 | 61313.659 | 6980.900 | 57-6 | 57-7 | 85-52-18 | 11.251 | |
| | 791 | 57-8 | 61314.831 | 6996.900 | 57-7 | 57-8 | 85-48-38 | 16.043 | |
| | 790 | 57-9 | 61315.482 | 7005.652 | 57-8 | 57-9 | 85-44-46 | 8.776 | |
| | 1632 | 57-10 | 61317.884 | 7038.443 | 57-9 | 57-10 | 85-48-38 | 32.879 | |
| | 788 | 57-11 | 61318.240 | 7043.296 | 57-10 | 57-11 | 85-48-16 | 4.866 | |
| | 787 | 57-12 | 61320.297 | 7071.473 | 57-11 | 57-12 | 85-49-29 | 28.252 | |
| | 786 | 57-13 | 61323.084 | 7109.872 | 57-12 | 57-13 | 85-50-56 | 38.500 | |
| | 785 | 57-14 | 61326.037 | 7150.678 | 57-13 | 57-14 | 85-51-39 | 40.913 | |
| | 784 | 57-16 | 61327.377 | 7168.824 | 57-14 | 57-16 | 85-46-36 | 18.195 | |
| | 783 | 57-17 | 61329.254 | 7194.639 | 57-16 | 57-17 | 85-50-29 | 25.883 | |
| | 782 | 57-18 | 61326.487 | 7197.755 | 57-17 | 57-18 | 131-36-18 | 4.167 | |
| | 755 | 57-23 | 61270.490 | 7200.048 | 57-18 | 57-23 | 177-39-18 | 56.044 | |

高知市 都市計画課

【留意事項】

(1) 換地処分当時の測量成果を保証するものではありません。参考資料としてのみ利用してください。

(2) 測量値は、当該区画整理事業施行時の測量方法によるものです。(3) 高知市は、この資料によって発生した直接又は間接の損失、損害等について一切の責任を負いません。

二点間方向角・距離及び面積計算書

| 区域番号 | コード 番 号 | 測 点 | X | Y | 測 点 → 測 点 | | 方 向 角 | 距 離 | 面 積 |
|------|------------|-------|-----------|----------|-----------|-------|-----------|--------|------------|
| | 754 | 57-25 | 61268.521 | 7173.076 | 57-23 | 57-25 | 265-49-29 | 27.044 | 19914.7423 |
| | 757 | 57-53 | 61267.195 | 7154.782 | 57-25 | 57-53 | 265-51-15 | 18.342 | |
| | 756 | 57-26 | 61264.218 | 7114.139 | 57-53 | 57-26 | 265-48-39 | 40.752 | |
| | 1535 | 57-27 | 61261.412 | 7075.736 | 57-26 | 57-27 | 265-49-16 | 38.505 | |
| | 1534 | 57-28 | 61259.339 | 7047.569 | 57-27 | 57-28 | 265-47-27 | 28.243 | |
| | 1536 | 57-29 | 61258.986 | 7042.719 | 57-28 | 57-29 | 265-50-14 | 4.863 | |
| | 1537 | 57-30 | 61256.585 | 7009.903 | 57-29 | 57-30 | 265-48-55 | 32.904 | |
| | 803 | 57-31 | 61254.665 | 6982.887 | 57-30 | 57-31 | 265-56-06 | 27.084 | |
| | 1542 | 57-32 | 61253.079 | 6961.232 | 57-31 | 57-32 | 265-48-40 | 21.713 | |
| | 802 | 57-33 | 61251.558 | 6940.296 | 57-32 | 57-33 | 265-50-41 | 20.991 | |
| | 800 | 57-34 | 61248.267 | 6894.979 | 57-33 | 57-34 | 265-50-47 | 45.436 | |
| | 1659 | 57-54 | 61245.973 | 6863.454 | 57-34 | 57-54 | 265-50-17 | 31.608 | |
| | 799 | 57-55 | 61302.497 | 6861.111 | 57-54 | 57-55 | 357-37-35 | 56.573 | |
| | | | | | | | | | |
| | | | | | | | | | |
| | | | | | | | | | |
| | | | | | | | | | |
| | | | | | | | | | |
| | | | | | | | | | |
| | | | | | | | | | |

高知市 都市計画課

【留意事項】
 (1) 換地処分当時の測量成果を保証するものではありません。参考資料としてのみ利用してください。
 (2) 測量値は、当該区画整理事業施行時の測量方法によるものです。
 (3) 高知市は、この資料によって発生した直接又は間接の損失、損害等について一切の責任を負いません。

二点間方向角・距離及び面積計算書

132-1

| 区域番号 | コード 番 号 | 測 点 | X | Y | 測 点 → 測 点 | | 方 向 角 | 距 離 | 面 積 |
|------|-----------------|--------|----------------------|---------------------|-----------|--------|-----------|-------------------|----------------------|
| 57-1 | 797 | 57-1 | 61305.819 | 6870.170 | | | | | 1811.3890 |
| | 796 | 57-2 | 61306.679 | 6884.303 | 57-1 | 57-2 | 86-31-04 | 14.159 | |
| | 795 | 57-3 | 61307.141 | 6890.701 | 57-2 | 57-3 | 85-52-11 | 6.415 | |
| | 800 | 57-34 | 61248.267 | 6894.979 | 57-3 | 57-34 | 175-50-38 | 59.029 | |
| | 1659 | 57-54 | 61245.973 | 6863.454 | 57-34 | 57-54 | 265-50-17 | 31.608 | |
| | 799 | 57-55 | 61302.497 | 6861.111 | 57-54 | 57-55 | 357-37-35 | 56.573 | |
| | 798 | 57-56 | 61305.562 | 6863.950 | 57-55 | 57-56 | 42-48-28 | 4.178 | |
| | 797 | 57-1 | 61305.819 | 6870.170 | 57-56 | 57-1 | 87-38-02 | 6.225 | |
| | | | | | | | | | |
| | | | | | | | | | |
| 57-2 | 1629 | 57-135 | 61288.957 | 6892.022 | | | | | 1854.4982 |
| | 1627 | 57-36 | 61292.254 | 6937.375 | 57-135 | 57-36 | 85-50-32 | 45.473 | |
| | 802 | 57-33 | 61251.558 | 6940.296 | 57-36 | 57-33 | 175-53-40 | 40.801 | |
| | 800 | 57-34 | 61248.267 | 6894.979 | 57-33 | 57-34 | 265-50-47 | 45.436 | |
| | 1629 | 57-135 | 61288.957 | 6892.022 | 57-34 | 57-135 | 355-50-37 | 40.797 | |
| | | | | | | | | | |

高知市 都市計画課

【留意事項】

- (1) 換地処分当時の測量成果を保証するものではありません。参考資料としてのみ利用してください。
 (2) 測量値は、当該区画整理事業施行時の測量方法によるものです。
 (3) 高知市は、この資料によって発生した直接又は間接の損失、損害等について一切の責任を負いません。

二点間方向角・距離及び面積計算書

13/2-2

| 区域番号 | コード 番 号 | 測 点 | X | Y | 測 点 → 測 点 | | 方 向 角 | 距 離 | 面 積 |
|-----------------|------------|--------|-----------|----------|-----------|--------|-----------|--------|-----------|
| 57-2-1 (167) | 1629 | 57-135 | 61288.957 | 6892.022 | | | | | 1020.8072 |
| | 1732 | 57-157 | 61290.772 | 6916.995 | 57-135 | 57-157 | 85-50-35 | 25.039 | |
| | 1733 | 57-158 | 61250.078 | 6919.916 | 57-157 | 57-158 | 175-53-40 | 40.799 | |
| | 800 | 57-34 | 61248.267 | 6894.979 | 57-158 | 57-34 | 265-50-47 | 25.003 | |
| | 1629 | 57-135 | 61288.957 | 6892.022 | 57-34 | 57-135 | 355-50-37 | 40.797 | |
| 57-2-2 (165) | 1732 | 57-157 | 61290.772 | 6916.995 | | | | | 833.6901 |
| | 1627 | 57-36 | 61292.254 | 6937.375 | 57-157 | 57-36 | 85-50-27 | 20.434 | |
| | 802 | 57-33 | 61251.558 | 6940.296 | 57-36 | 57-33 | 175-53-40 | 40.801 | |
| | 1733 | 57-158 | 61250.078 | 6919.916 | 57-33 | 57-158 | 265-50-47 | 20.434 | |
| | 1732 | 57-157 | 61290.772 | 6916.995 | 57-158 | 57-157 | 355-53-40 | 40.799 | |

高知市 都市計画課

【留意事項】

- (1) 換地処分当時の測量成果を保証するものではありません。参考資料としてのみ利用してください。
- (2) 測量値は、当該区画整理事業施行時の測量方法によるものです。
- (3) 高知市は、この資料によって発生した直接又は間接の損失、損害等について一切の責任を負いません。

二点間方向角・距離及び面積計算書

133

| 区域番号 | コード 番 号 | 測 点 | X | Y | 測 点 → 測 点 | | 方 向 角 | 距 離 | 面 積 |
|--------|------------|--------|-----------|----------|-----------|--------|-----------|--------|----------|
| 57-2-1 | 795 | 57-3 | 61307.141 | 6890.701 | | | | | 828.4302 |
| | 1628 | 57-4 | 61310.417 | 6936.036 | 57-3 | 57-4 | 85-52-01 | 45.453 | |
| | 1627 | 57-36 | 61292.254 | 6937.375 | 57-4 | 57-36 | 175-47-01 | 18.212 | |
| | 1629 | 57-135 | 61288.957 | 6892.022 | 57-36 | 57-135 | 265-50-32 | 45.473 | |
| | 795 | 57-3 | 61307.141 | 6890.701 | 57-135 | 57-3 | 355-50-42 | 18.232 | |
| | | | | | | | | | |
| 57-2-2 | 1628 | 57-4 | 61310.417 | 6936.036 | | | | | 662.7303 |
| | 794 | 57-5 | 61311.931 | 6956.979 | 57-4 | 57-5 | 85-51-55 | 20.998 | |
| | 1622 | 57-39 | 61282.618 | 6959.105 | 57-5 | 57-39 | 175-51-06 | 29.390 | |
| | 1631 | 57-138 | 61280.432 | 6959.262 | 57-39 | 57-138 | 175-53-31 | 2.192 | |
| | 1630 | 57-137 | 61278.918 | 6938.332 | 57-138 | 57-137 | 265-51-45 | 20.985 | |
| | 1627 | 57-36 | 61292.254 | 6937.375 | 57-137 | 57-36 | 355-53-44 | 13.370 | |
| | 1628 | 57-4 | 61310.417 | 6936.036 | 57-36 | 57-4 | 355-47-01 | 18.212 | |
| | | | | | | | | | |
| 57-2-3 | 1630 | 57-137 | 61278.918 | 6938.332 | | | | | 575.6385 |
| | 1631 | 57-138 | 61280.432 | 6959.262 | 57-137 | 57-138 | 85-51-45 | 20.985 | |
| | 1542 | 57-32 | 61253.079 | 6961.232 | 57-138 | 57-32 | 175-52-50 | 27.424 | |
| | 802 | 57-33 | 61251.558 | 6940.296 | 57-32 | 57-33 | 265-50-41 | 20.991 | |
| | 1630 | 57-137 | 61278.918 | 6938.332 | 57-33 | 57-137 | 355-53-39 | 27.430 | |
| | | | | | | | | | |

高知市 都市計画課

【留意事項】

(1) 換地処分当時の測量成果を保証するものではありません。参考資料としてのみ利用してください。

(2) 測量値は、当該区画整理事業施行時の測量方法によるものです。(3) 高知市は、この資料によって発生した直接又は間接の損失、損害等について一切の責任を負いません。

二点間方向角・距離及び面積計算書

| 区域番号 | コード 番 号 | 測 点 | X | Y | 測 点 → 測 点 | | 方 向 角 | 距 離 | 面 積 |
|------|------------|-------|-----------|----------|-----------|-------|-----------|--------|----------------------|
| 57-4 | 791 | 57-8 | 61314.831 | 6996.900 | | | | | 257.8230 |
| | 790 | 57-9 | 61315.482 | 7005.652 | 57-8 | 57-9 | 85-44-46 | 8.776 | |
| | 1538 | 57-44 | 61286.188 | 7007.821 | 57-9 | 57-44 | 175-45-55 | 29.374 | |
| | 1539 | 57-43 | 61285.542 | 6999.065 | 57-44 | 57-43 | 265-46-50 | 8.780 | |
| | 791 | 57-8 | 61314.831 | 6996.900 | 57-43 | 57-8 | 355-46-21 | 29.369 | |
| 57-5 | 790 | 57-9 | 61315.482 | 7005.652 | | | | | 1940.6735 |
| | 1632 | 57-10 | 61317.884 | 7038.443 | 57-9 | 57-10 | 85-48-38 | 32.879 | |
| | 1536 | 57-29 | 61258.986 | 7042.719 | 57-10 | 57-29 | 175-50-51 | 59.053 | |
| | 1537 | 57-30 | 61256.585 | 7009.903 | 57-29 | 57-30 | 265-48-55 | 32.904 | |
| | 1538 | 57-44 | 61286.188 | 7007.821 | 57-30 | 57-44 | 355-58-37 | 29.676 | |
| | 790 | 57-9 | 61315.482 | 7005.652 | 57-44 | 57-9 | 355-45-55 | 29.374 | |
| 57-6 | 1632 | 57-10 | 61317.884 | 7038.443 | | | | | 287.2662 |
| | 788 | 57-11 | 61318.240 | 7043.296 | 57-10 | 57-11 | 85-48-16 | 4.866 | |
| | 1534 | 57-28 | 61259.339 | 7047.569 | 57-11 | 57-28 | 175-51-03 | 59.056 | |
| | 1536 | 57-29 | 61258.986 | 7042.719 | 57-28 | 57-29 | 265-50-14 | 4.863 | |
| | 1632 | 57-10 | 61317.884 | 7038.443 | 57-29 | 57-10 | 355-50-51 | 59.053 | |

高知市 都市計画課

【留意事項】

(1) 換地処分当時の測量成果を保証するものではありません。参考資料としてのみ利用してください。

(2) 測量値は、当該区画整理事業施行時の測量方法によるものです。(3) 高知市は、この資料によって発生した直接又は間接の損失、損害等について一切の責任を負いません。

$$134 - 2$$

高知市 都市計画課

【留意事項】

(1) 換地処分当時の測量成果を保証するものではありません。参考資料としてのみ利用してください。

(2) 測量値は、当該区画整理事業施行時の測量方法によるものです。

(3) 高知市は、この資料によって発生した直接又は間接の損失、損害等について一切の責任を負いません。

二点間方向角・距離及び面積計算書

135

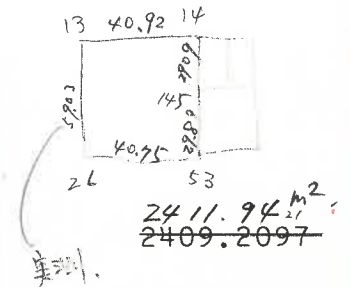
| 区域番号 | コード 番 号 | 測 点 | X | Y | 測 点 → 測 点 | | 方 向 角 | 距 離 | 面 積 |
|--------|------------|-------|-----------|----------|-----------|-------|-----------|--------|-----------|
| 57-3 | 792 | 57-7 | 61313.659 | 6980.900 | | | | | 471.7673・ |
| | 791 | 57-8 | 61314.831 | 6996.900 | 57-7 | 57-8 | 85-48-38 | 16.043 | |
| | 1539 | 57-43 | 61285.542 | 6999.065 | 57-8 | 57-43 | 175-46-21 | 29.369 | |
| | 1540 | 57-42 | 61284.359 | 6983.029 | 57-43 | 57-42 | 265-46-51 | 16.080 | |
| | 792 | 57-7 | 61313.659 | 6980.900 | 57-42 | 57-7 | 355-50-39 | 29.377 | |
| | | | | | | | | | |
| 57-3-1 | 794 | 57-5 | 61311.931 | 6956.979 | | | | | 374.1740・ |
| | 793 | 57-6 | 61312.849 | 6969.678 | 57-5 | 57-6 | 85-51-55 | 12.732 | |
| | 1623 | 57-40 | 61283.549 | 6971.807 | 57-6 | 57-40 | 175-50-39 | 29.377 | |
| | 1622 | 57-39 | 61282.618 | 6959.105 | 57-40 | 57-39 | 265-48-29 | 12.736 | |
| | 794 | 57-5 | 61311.931 | 6956.979 | 57-39 | 57-5 | 355-51-06 | 29.390 | |
| | | | | | | | | | |
| 57-3-2 | 793 | 57-6 | 61312.849 | 6969.678 | | | | | 330.4706・ |
| | 792 | 57-7 | 61313.659 | 6980.900 | 57-6 | 57-7 | 85-52-18 | 11.251 | |
| | 1540 | 57-42 | 61284.359 | 6983.029 | 57-7 | 57-42 | 175-50-39 | 29.377 | |
| | 1541 | 57-41 | 61284.206 | 6980.765 | 57-42 | 57-41 | 266-08-02 | 2.269 | |
| | 1623 | 57-40 | 61283.549 | 6971.807 | 57-41 | 57-40 | 265-48-19 | 8.982 | |
| | 793 | 57-6 | 61312.849 | 6969.678 | 57-40 | 57-6 | 355-50-39 | 29.377 | |
| | | | | | | | | | |
| | | | | | | | | | |

高知市 都市計画課

【留意事項】

- (1) 換地処分当時の測量成果を保証するものではありません。参考資料としてのみ利用してください。
- (2) 測量値は、当該区画整理事業施行時の測量方法によるものです。
- (3) 高知市は、この資料によって発生した直接又は間接の損失、損害等について一切の責任を負いません。

| 区域番号 | コード 番 号 | 測 点 | X | Y | 測 点 → 測 点 | | 方 向 角 | 距 離 | 面 積 |
|--------|------------|--------|------------------------|----------------------|-----------|-------|-----------|------------------|------------------------|
| 57-7 | 788 | 57-11 | 61318.240 | 7043.296 | | | | | 1667.9470 |
| | 787 | 57-12 | 61320.297 | 7071.473 | 57-11 | 57-12 | 85-49-29 | 28.252 | |
| | 1535 | 57-27 | 61261.412 | 7075.736 | 57-12 | 57-27 | 175-51-33 | 59.039 | |
| | 1534 | 57-28 | 61259.339 | 7047.569 | 57-27 | 57-28 | 265-47-27 | 28.243 | |
| | 788 | 57-11 | 61318.240 | 7043.296 | 57-28 | 57-11 | 355-51-03 | 59.056 | |
| | | | | | | | | | |
| 57-8 | 787 | 57-12 | 61320.297 | 7071.473 | | | | | 2272.8051 |
| | 786 | 57-13 | 61323.084 | 7109.872 | 57-12 | 57-13 | 85-50-56 | 38.500 | |
| | 756 | 57-26 | 61264.218 | 7114.139 | 57-13 | 57-26 | 175-51-15 | 59.020 | |
| | 1535 | 57-27 | 61261.412 | 7075.736 | 57-26 | 57-27 | 265-49-16 | 38.505 | |
| | 787 | 57-12 | 61320.297 | 7071.473 | 57-27 | 57-12 | 355-51-33 | 59.039 | |
| | | | | | | | | | |
| 57-9-ニ | 786 | 57-13 | 61323.084 | 7109.872 | | | | | 2411.9411 2409.2097 |
| | 785 | 57-14 | 61326.038 61326.037 | 7150.691 7150.678 | 57-13 | 57-14 | 85-51-39 | 40.925 40.913 | |
| | 757 | 57-53 | 61267.195 | 7154.782 | 57-14 | 57-53 | 176-00-37 | 58.985 | |
| | 756 | 57-26 | 61264.218 | 7114.139 | 57-53 | 57-26 | 265-48-39 | 40.752 | |
| | 786 | 57-13 | 61323.084 | 7109.872 | 57-26 | 57-13 | 355-51-15 | 59.020 | |
| | | 57-145 | 61297.023 | 7152.788 | | | | 29.091 29.873 | |





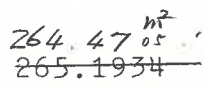
高知市 都市計画課

【留意事項】

- (1) 換地処分時の測量成果を保証するものではありません。参考資料としてのみ利用してください。
- (2) 測量値は、当該区画整理事業施行時の測量方法によるものです。
- (3) 高知市は、この資料によって発生した直接又は間接の損失、損害等について一切の責任を負いません。

二点間方向角・距離及び面積計算書

1317

| 区域番号 | コード番号 | 測点 | X | Y | 測点→測点 | | 方向角 | 距離 | 面積 |
|---------|-------|--------|--|--|--------|--------|-----------|--|---|
| 57-9-1 | 2229 | 57-145 | 61297.023 61297.017 | 7152.788 7152.702 | | | | |  |
| | 2233 | 57-146 | 61297.691 61297.693 | 7161.854 7161.853 | 57-145 | 57-146 | 85-46-30 | 9.090 9.176 | |
| | 2231 | 57-147 | 61298.359 61298.363 | 7170.920 7170.920 | 57-146 | 57-147 | 85-46-26 | 9.090 9.092 | |
| | 754 | 57-25 | 61268.521 | 7173.076 | 57-147 | 57-25 | 175-52-04 | 29.917 29.920 | |
| | 757 | 57-53 | 61267.195 | 7154.782 | 57-25 | 57-53 | 265-51-15 | 18.341 18.342 | |
| | 2229 | 57-145 | 61297.023 61297.017 | 7152.788 7152.702 | 57-53 | 57-145 | 356-00-37 | 29.894 29.894 | |
| | | | | | | | | | |
| 57-9-2 | 2223 | 57-115 | 61326.707 61326.704 | 7159.758 7159.710 | | | | |  |
| | 784 | 57-16 | 61327.377 | 7168.824 | 57-115 | 57-16 | 85-46-36 | 9.090 9.139 | |
| | 2231 | 57-147 | 61298.359 61298.363 | 7170.920 7170.920 | 57-16 | 57-147 | 175-52-05 | 29.091 29.090 | |
| | 2233 | 57-146 | 61297.691 61297.693 | 7161.854 7161.853 | 57-147 | 57-146 | 265-46-26 | 9.090 9.092 | |
| | 2223 | 57-115 | 61326.707 61326.704 | 7159.758 7159.710 | 57-146 | 57-115 | 355-46-31 | 29.091 29.090 | |
| | | | | | | | | | |
| 57-9-11 | 785 | 57-14 | 61326.038 61326.037 | 7150.691 7150.678 | | | | |  |
| | 2223 | 57-115 | 61326.707 61326.704 | 7159.758 7159.710 | 57-14 | 57-115 | 85-46-35 | 9.091 9.057 | |
| | 2233 | 57-146 | 61297.691 61297.693 | 7161.854 7161.853 | 57-115 | 57-146 | 175-46-31 | 29.090 | |
| | 2229 | 57-145 | 61297.023 61297.017 | 7152.788 7152.702 | 57-146 | 57-145 | 265-46-30 | 9.090 9.176 | |
| | 785 | 57-14 | 61326.038 61326.037 | 7150.691 7150.678 | 57-145 | 57-14 | 356-00-37 | 29.090 | |
| | | | | | | | | | |

高知市 都市計画課

【留意事項】

- (1) 換地処分当時の測量成果を保証するものではありません。参考資料としてのみ利用してください。
 (2) 測量値は、当該区画整理事業施行時の測量方法によるものです。(3) 高知市は、この資料によって発生した直接又は間接の損失、損害等について一切の責任を負いません。

二点間方向角・距離及び面積計算書

138

| 区域番号 | コード 番 号 | 測 点 | X | Y | 測 点 → 測 点 | | 方 向 角 | 距 離 | 面 積 |
|---------|------------|--------|-----------|----------|-----------|--------|-----------|--------|-------------------------------------|
| 57-10-イ | 2230 | 57-148 | 61309.913 | 7170.086 | | | | | <div>境界変更</div> <div>379.7988</div> |
| | 2224 | 57-119 | 61311.984 | 7198.349 | 57-148 | 57-119 | 85-48-33 | 28.339 | |
| | 2225 | 57-120 | 61298.471 | 7198.902 | 57-119 | 57-120 | 177-39-24 | 13.524 | |
| | 2234 | 57-150 | 61297.452 | 7184.787 | 57-120 | 57-150 | 265-52-15 | 14.152 | |
| | 2232 | 57-149 | 61296.460 | 7171.058 | 57-150 | 57-149 | 265-52-02 | 13.765 | |
| | 2231 | 57-147 | 61298.363 | 7170.920 | 57-149 | 57-147 | 355-51-08 | 1.908 | |
| | 2230 | 57-148 | 61309.913 | 7170.086 | 57-147 | 57-148 | 355-52-12 | 11.580 | |
| | | | | | | | | | |
| | | | | | | | | | |
| | | | | | | | | | |
| 57-10-ロ | 784 | 57-16 | 61327.377 | 7168.824 | | | | | <div>同上</div> <div>496.2675</div> |
| | 783 | 57-17 | 61329.254 | 7194.639 | 57-16 | 57-17 | 85-50-29 | 25.883 | |
| | 782 | 57-18 | 61326.487 | 7197.755 | 57-17 | 57-18 | 131-36-18 | 4.167 | |
| | 2224 | 57-119 | 61311.984 | 7198.349 | 57-18 | 57-119 | 177-39-17 | 14.515 | |
| | 2230 | 57-148 | 61309.913 | 7170.086 | 57-119 | 57-148 | 265-48-33 | 28.339 | |
| | 784 | 57-16 | 61327.377 | 7168.824 | 57-148 | 57-16 | 355-52-01 | 17.510 | |
| | | | | | | | | | |

高知市 都市計画課

【留意事項】

- (1) 換地処分当時の測量成果を保証するものではありません。参考資料としてのみ利用してください。
- (2) 測量値は、当該区画整理事業施行時の測量方法によるものです。
- (3) 高知市は、この資料によって発生した直接又は間接の損失、損害等について一切の責任を負いません。

二点間方向角・距離及び面積計算書

138

| 区域番号 | コード 番 号 | 測 点 | X | Y | 測 点 → 測 点 | | 方 向 角 | 距 離 | 面 積 |
|---------|------------|--------|-----------|----------|-----------|--------|-----------|--------|----------|
| 57-10-イ | 2230 | 57-148 | 61309.915 | 7170.086 | | | | | 379.7542 |
| | 2224 | 57-119 | 61311.979 | 7198.349 | 57-148 | 57-119 | 85-49-24 | 28.338 | |
| | 2225 | 57-120 | 61298.471 | 7198.902 | 57-119 | 57-120 | 177-39-20 | 13.519 | |
| | 2234 | 57-150 | 61297.452 | 7184.787 | 57-120 | 57-150 | 265-52-15 | 14.152 | |
| | 2232 | 57-149 | 61296.460 | 7171.058 | 57-150 | 57-149 | 265-52-02 | 13.765 | |
| | 2231 | 57-147 | 61298.363 | 7170.920 | 57-149 | 57-147 | 355-51-08 | 1.908 | |
| | 2230 | 57-148 | 61309.915 | 7170.086 | 57-147 | 57-148 | 355-52-14 | 11.582 | |
| | | | | | | | | | |
| | | | | | | | | | |
| | | | | | | | | | |
| 57-10-ロ | 784 | 57-16 | 61327.377 | 7168.824 | | | | | 496.3071 |
| | 783 | 57-17 | 61329.254 | 7194.639 | 57-16 | 57-17 | 85-50-29 | 25.883 | |
| | 782 | 57-18 | 61326.487 | 7197.755 | 57-17 | 57-18 | 131-36-18 | 4.167 | |
| | 2224 | 57-119 | 61311.979 | 7198.349 | 57-18 | 57-119 | 177-39-20 | 14.520 | |
| | 2230 | 57-148 | 61309.915 | 7170.086 | 57-119 | 57-148 | 265-49-24 | 28.338 | |
| | 784 | 57-16 | 61327.377 | 7168.824 | 57-148 | 57-16 | 355-51-59 | 17.508 | |
| | | | | | | | | | |
| | | | | | | | | | |
| | | | | | | | | | |
| | | | | | | | | | |

高知市 都市計画課

【留意事項】
 (1) 換地処分当時の測量成果を保証するものではありません。参考資料としてのみ利用してください。
 (2) 測量値は、当該区画整理事業施行時の測量方法によるものです。
 (3) 高知市は、この資料によって発生した直接又は間接の損失、損害等について一切の責任を負いません。

二点間方向角・距離及び面積計算書

139

| 区域番号 | コード 番 号 | 測 点 | X | Y | 測 点 → 測 点 | | 方 向 角 | 距 離 | 面 積 |
|---------|------------|--------|-----------|----------|-----------|--------|-----------|--------|-----------|
| 57-10-ハ | 2234 | 57-150 | 61297.452 | 7184.787 | | | | | 194.0065・ |
| | 2225 | 57-120 | 61298.471 | 7198.902 | 57-150 | 57-120 | 85-52-15 | 14.152 | |
| | 2226 | 57-121 | 61284.554 | 7199.472 | 57-120 | 57-121 | 177-39-17 | 13.929 | |
| | 2235 | 57-151 | 61283.565 | 7185.790 | 57-121 | 57-151 | 265-51-56 | 13.718 | |
| | 2234 | 57-150 | 61297.452 | 7184.787 | 57-151 | 57-150 | 355-52-08 | 13.923 | |
| | | | | | | | | | |
| 57-10-ニ | 2235 | 57-151 | 61283.565 | 7185.790 | | | | | 121.6375・ |
| | 2226 | 57-121 | 61284.554 | 7199.472 | 57-151 | 57-121 | 85-51-56 | 13.718 | |
| | 2227 | 57-122 | 61275.599 | 7199.839 | 57-121 | 57-122 | 177-39-11 | 8.963 | |
| | 2236 | 57-152 | 61274.630 | 7186.435 | 57-122 | 57-152 | 265-51-55 | 13.439 | |
| | 2235 | 57-151 | 61283.565 | 7185.790 | 57-152 | 57-151 | 355-52-16 | 8.958 | |
| | | | | | | | | | |
| 57-10-ホ | 2236 | 57-152 | 61274.630 | 7186.435 | | | | | 68.3387・ |
| | 2227 | 57-122 | 61275.599 | 7199.839 | 57-152 | 57-122 | 85-51-55 | 13.439 | |
| | 755 | 57-23 | 61270.490 | 7200.048 | 57-122 | 57-23 | 177-39-27 | 5.113 | |
| | 2228 | 57-124 | 61269.523 | 7186.804 | 57-23 | 57-124 | 265-49-26 | 13.279 | |
| | 2236 | 57-152 | 61274.630 | 7186.435 | 57-124 | 57-152 | 355-52-02 | 5.120 | |
| | | | | | | | | | |

高知市 都市計画課

【留意事項】

(1) 換地処分当時の測量成果を保証するものではありません。参考資料としてのみ利用してください。

(2) 測量値は、当該区画整理事業施行時の測量方法によるものです。(3) 高知市は、この資料によって発生した直接又は間接の損失、損害等について一切の責任を負いません。

[illegible]

高知市 都市計画課

【留意事項】

（１）換地処分当時の測量成果を保証するものではありません。参考資料としてのみ利用してください。

(2) 測量値は、当該区画整理事業施行時の測量方法によるものです。

(3) 高知市は、この資料によって発生した直接又は間接の損失、損害等について一切の責任を負いません。

二点間方向角・距離及び面積計算書

141

| 区域番号 | コード 番 号 | 測 点 | X | Y | 測 点 → 測 点 | | 方 向 角 | 距 離 | 面 積 |
|-------|------------|-------|-----------|----------|-----------|-------|-----------|--------|----------|
| 57-11 | 1541 | 57-41 | 61284.206 | 6980.765 | | | | | 803.4353 |
| | 1540 | 57-42 | 61284.359 | 6983.029 | 57-41 | 57-42 | 86-08-02 | 2.269 | |
| | 1539 | 57-43 | 61285.542 | 6999.065 | 57-42 | 57-43 | 85-46-51 | 16.080 | |
| | 1538 | 57-44 | 61286.188 | 7007.821 | 57-43 | 57-44 | 85-46-50 | 8.780 | |
| | 1537 | 57-30 | 61256.585 | 7009.903 | 57-44 | 57-30 | 175-58-37 | 29.676 | |
| | 803 | 57-31 | 61254.665 | 6982.887 | 57-30 | 57-31 | 265-56-06 | 27.084 | |
| | 1541 | 57-41 | 61284.206 | 6980.765 | 57-31 | 57-41 | 355-53-29 | 29.617 | |
| | | | | | | | | | |
| | | | | | | | | | |
| | | | | | | | | | |
| 57-12 | 1622 | 57-39 | 61282.618 | 6959.105 | | | | | 643.1314 |
| | 1623 | 57-40 | 61283.549 | 6971.807 | 57-39 | 57-40 | 85-48-29 | 12.736 | |
| | 1541 | 57-41 | 61284.206 | 6980.765 | 57-40 | 57-41 | 85-48-19 | 8.982 | |
| | 803 | 57-31 | 61254.665 | 6982.887 | 57-41 | 57-31 | 175-53-29 | 29.617 | |
| | 1542 | 57-32 | 61253.079 | 6961.232 | 57-31 | 57-32 | 265-48-40 | 21.713 | |
| | 1622 | 57-39 | 61282.618 | 6959.105 | 57-32 | 57-39 | 355-52-53 | 29.615 | |
| | | | | | | | | | |
| | | | | | | | | | |
| | | | | | | | | | |
| | | | | | | | | | |

高知市 都市計画課

【留意事項】
 (1) 換地処分当時の測量成果を保証するものではありません。参考資料としてのみ利用してください。
 (2) 測量値は、当該区画整理事業施行時の測量方法によるものです。
 (3) 高知市は、この資料によって発生した直接又は間接の損失、損害等について一切の責任を負いません。