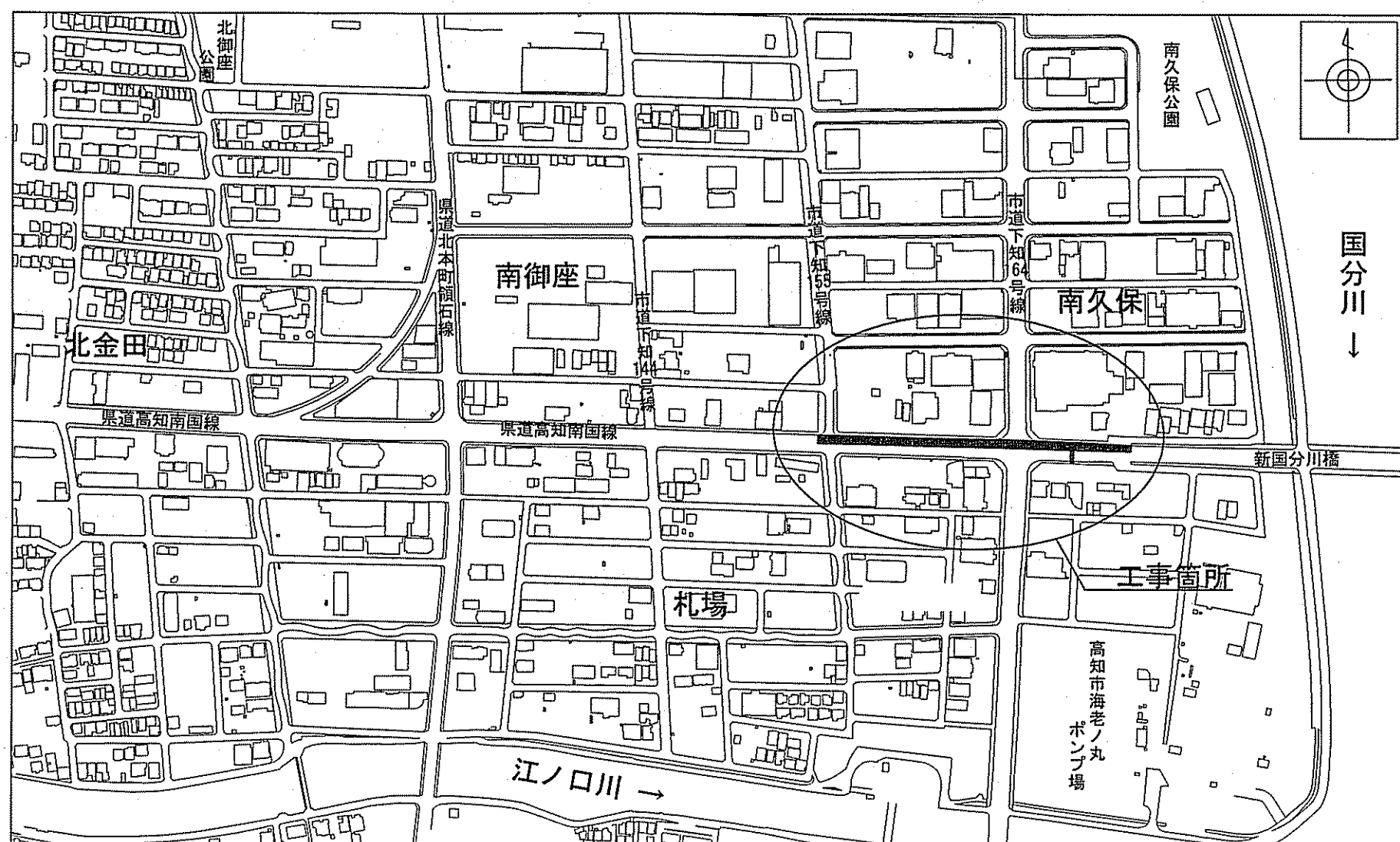
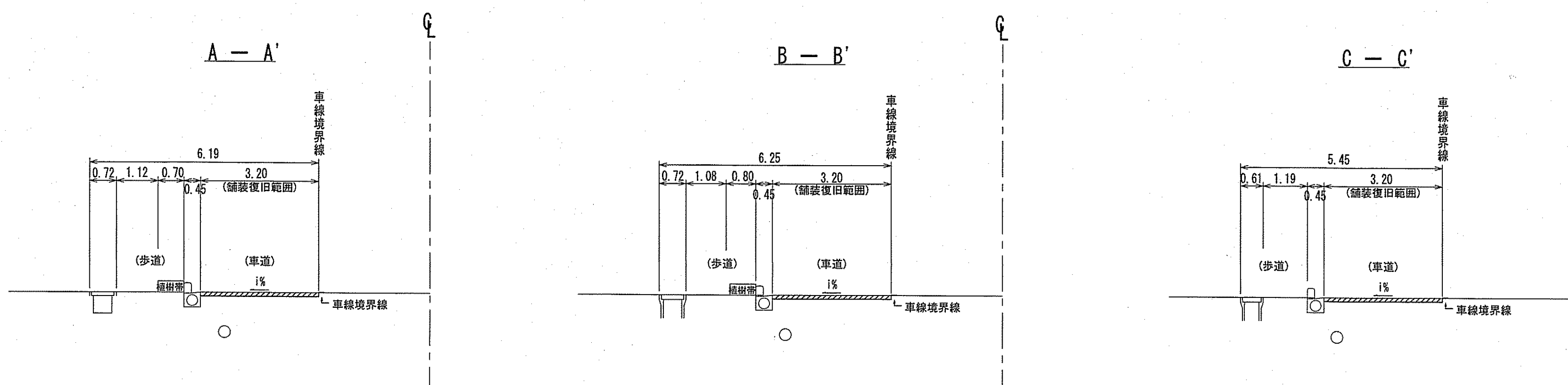


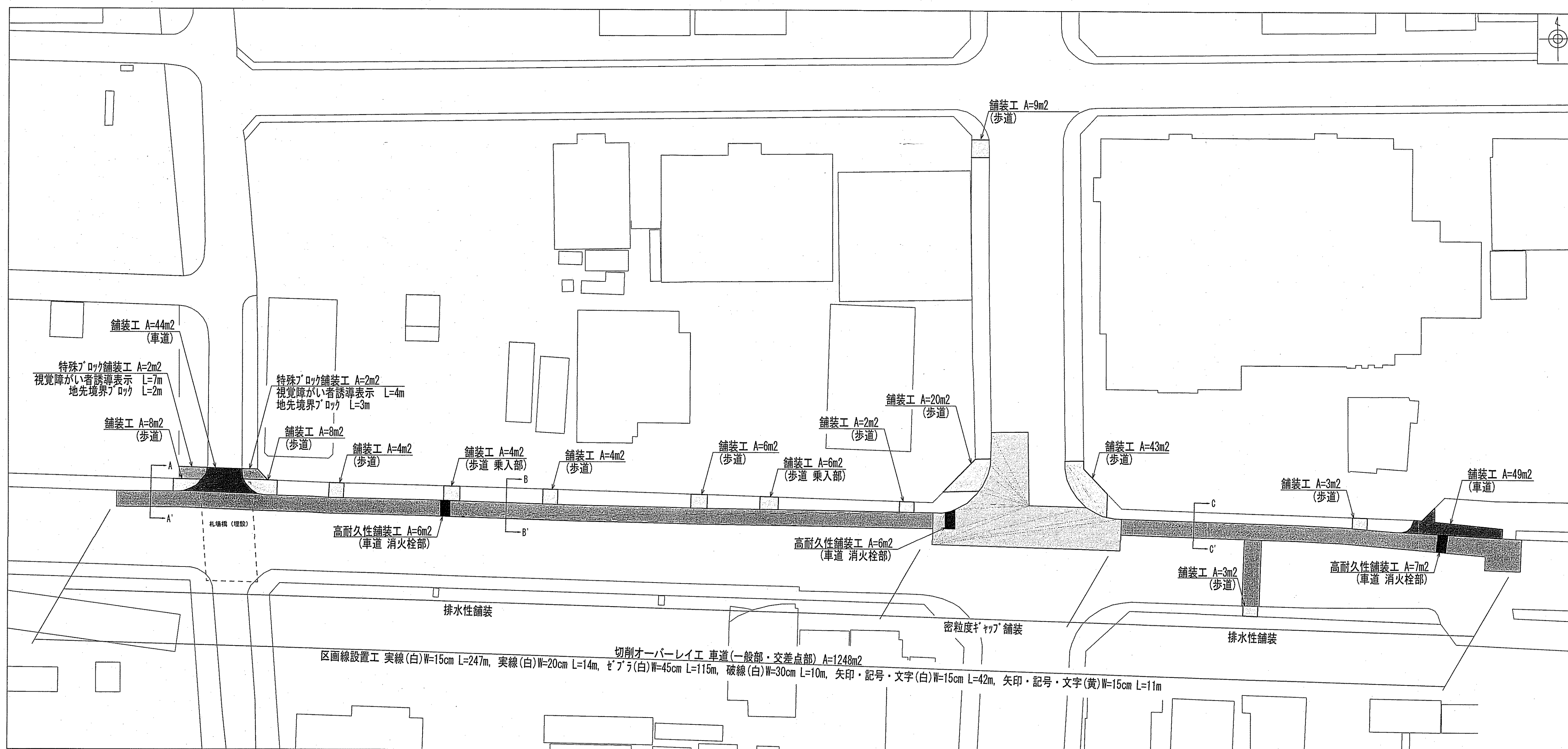
位置図 S=1:5000



横断面図 S=1:100

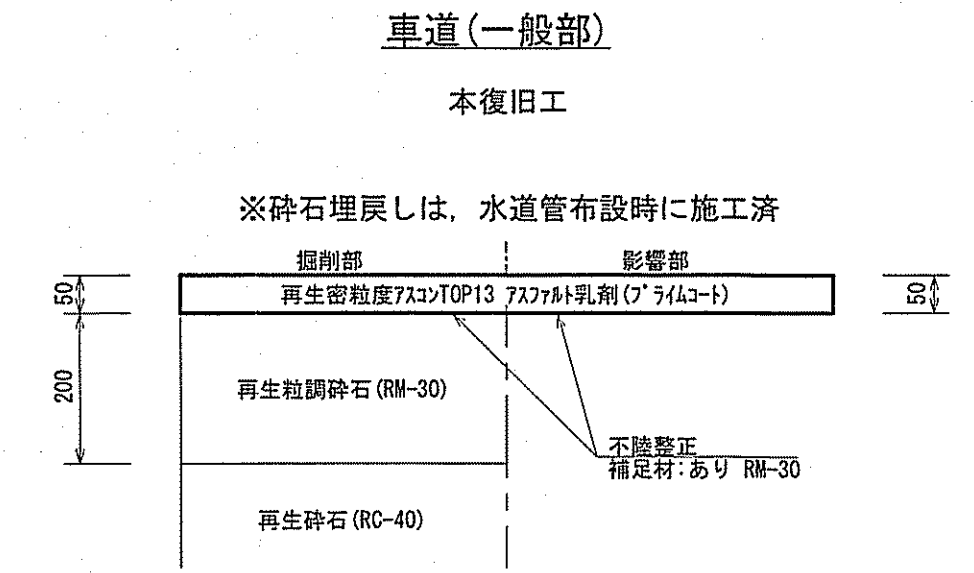
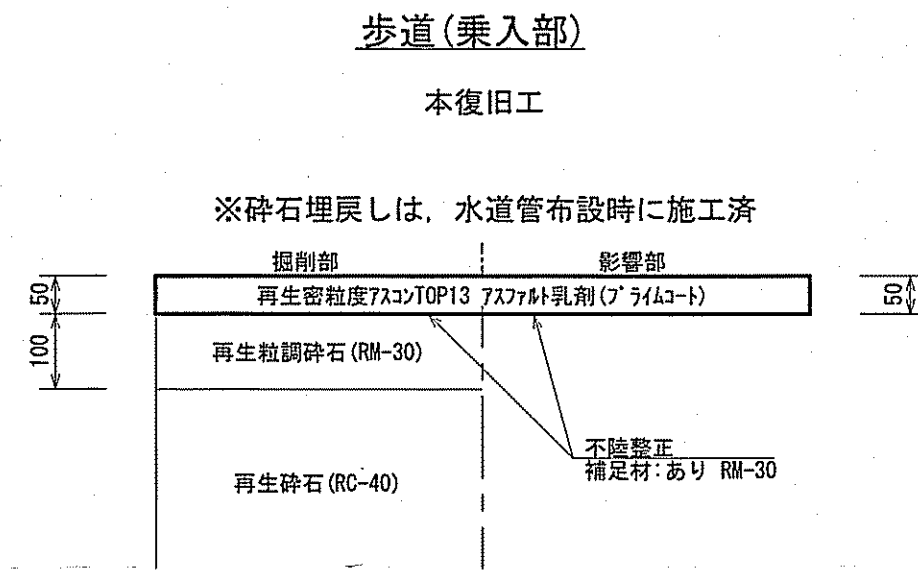
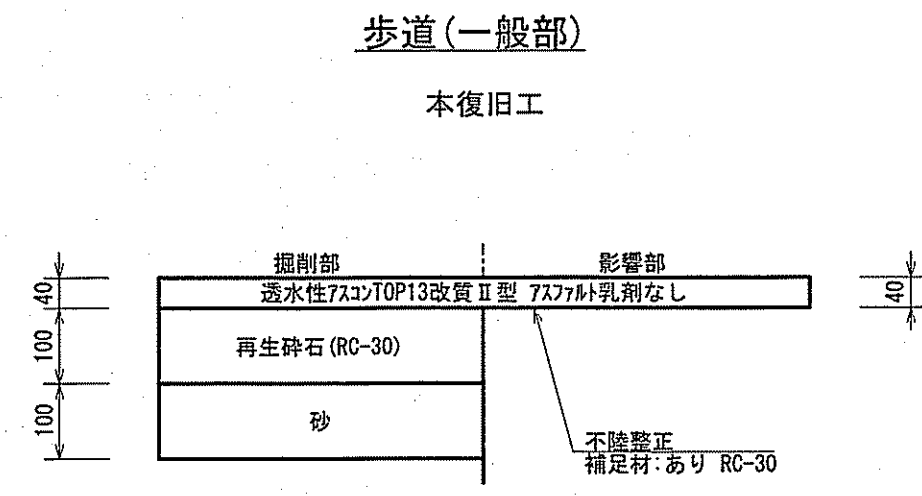
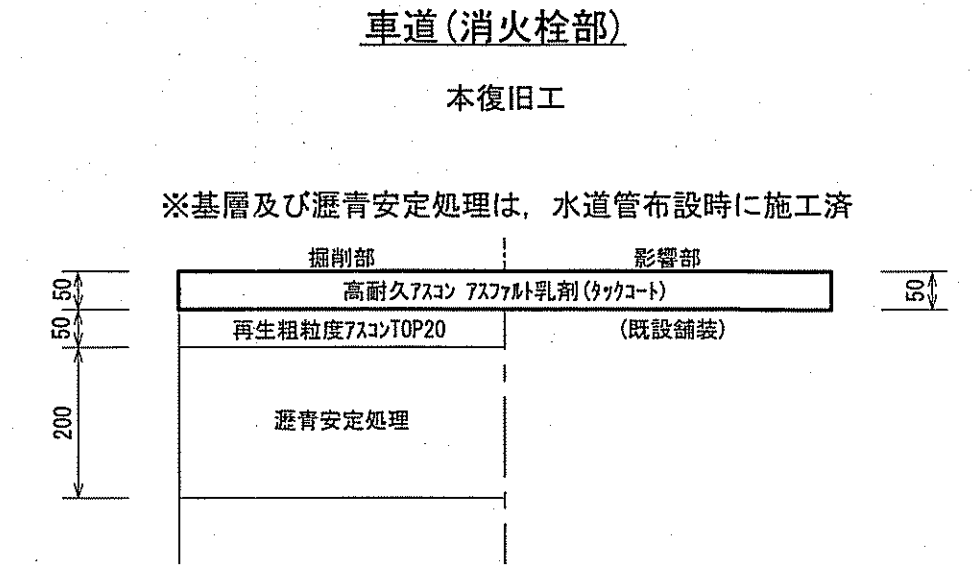
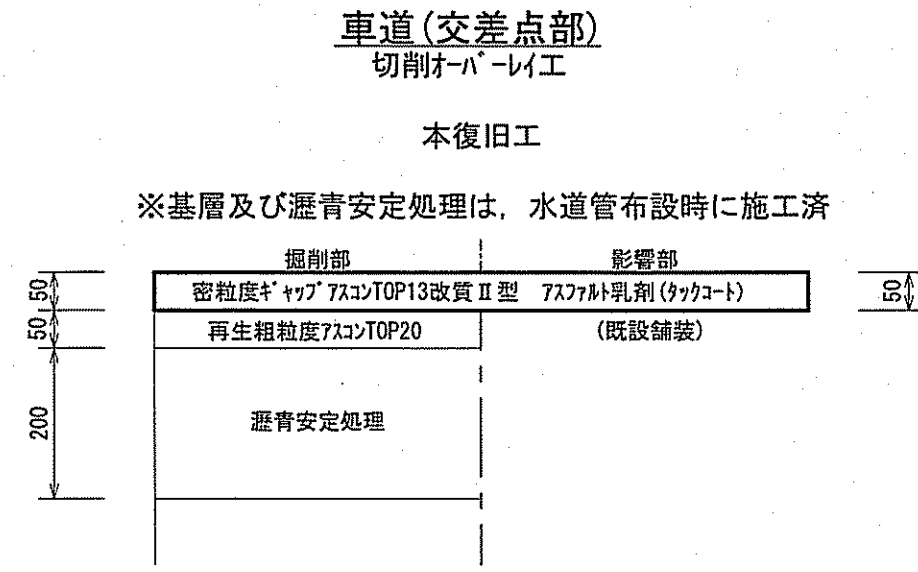
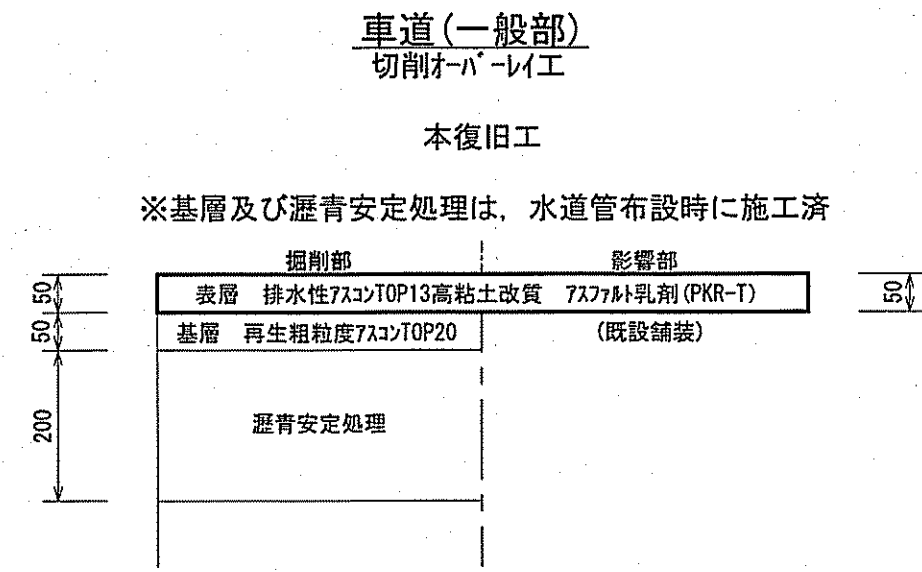


平面図 S=1:500

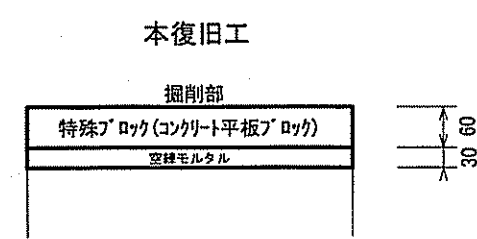


課長	課長補佐	係長	調査	設計
土居	星	池澤	白野	藤澤
南御座・南久保配水管布設替に伴う舗装工事				令和6年度 1/2
工事設計図				図示
位置図、平面図、横断面図				尺
高知市上下水道局水道整備課				

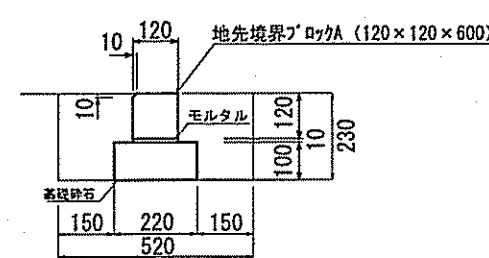
舗装復旧断面図 S=1:10



歩道(特殊ブロック舗装部)



地先境界ブロック構造図 S=1/20



課長	課長補佐	係長	調査	設計
(印)	(印)	(印)	(印)	(印)
南御座・南久保配水管布設替に伴う舗装工事				令和6年度 2/2
工事設計図				図示
舗装復旧断面図				尺
高知市上下水道局水道整備課				