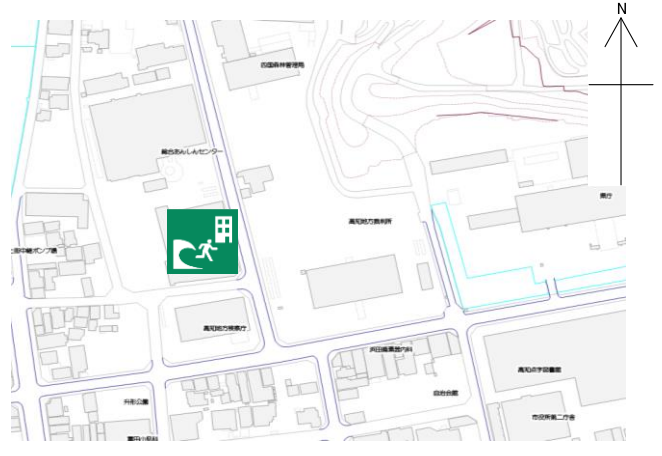


高知県庁西庁舎

施設の概要

所在地	高知市丸ノ内1丁目7-52	施設種類	事務所等	
大 街	高知街	標 高	3.3m	
小 学 校 区	第六 小学校区	収容可能人数 (1人/m ²) ※	4階 : 185人	7階 : 42人
避 難 場 所	4階以上廊下及び屋上		5階 : 42人	: 人
			6階 : 78人	合計 : 348人
構造, 階層	鉄筋コンクリート造 7階建	訓練等実施時の 問い合わせ先	高知県管財課 庁舎管理担当 088-823-9322	



設置している資機材

南海トラフ巨大地震で想定される揺れと津波

設置場所	7階倉庫			震度 6弱	津波浸水予測 : 0.3~1m
ボート	1	トイレ処理剤	32		津波到達予測時間 : 60分以上
救命胴衣	4	アルミシート	348	施設側からの注意事項など 警備員の誘導指示を守り、パニックに陥ることなく、冷静に行動していただきたい。	
ヘルメット	4	トイレトペーパー	13		
ロープ	1	飲料水	-		
簡易トイレ	2	救助サイン用資機材	1		
テント	2				

津波避難ビルへの進入方法, 避難する場所など

高知県庁西庁舎 1階
事務所

入口

東側道路

階段
4階以上へ

南側道路

入口

← 敷地・建物へのルート

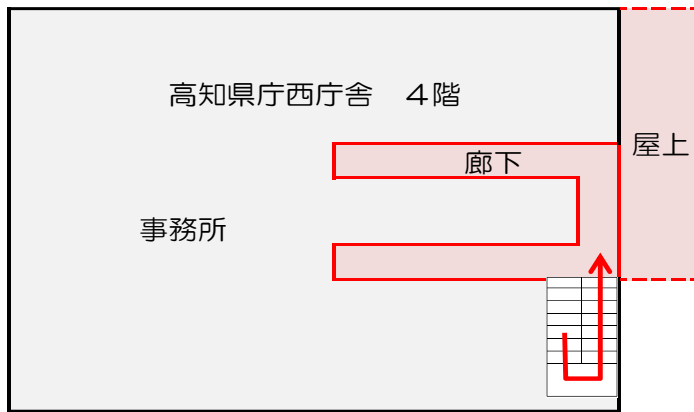
← 階段など上層階へのルート

※各フロア面積を小数点以下端数処理で表記しているため、合計面積と合致しない場合があります。

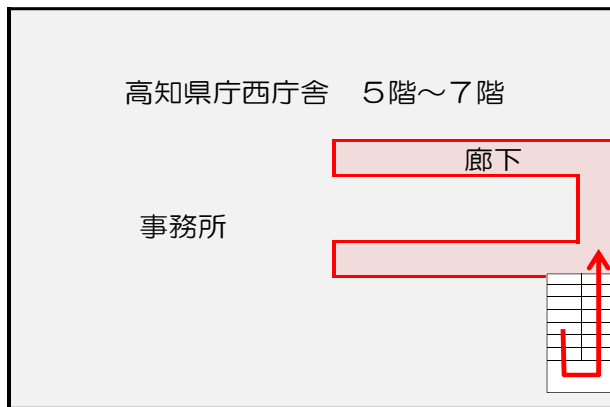
令和5年12月時点 高知市地域防災推進課作成

津波避難ビルへの進入方法、避難する場所など

4階、屋上



5階～7階



避難場所
階段など上層階へのルート



廊下



屋上