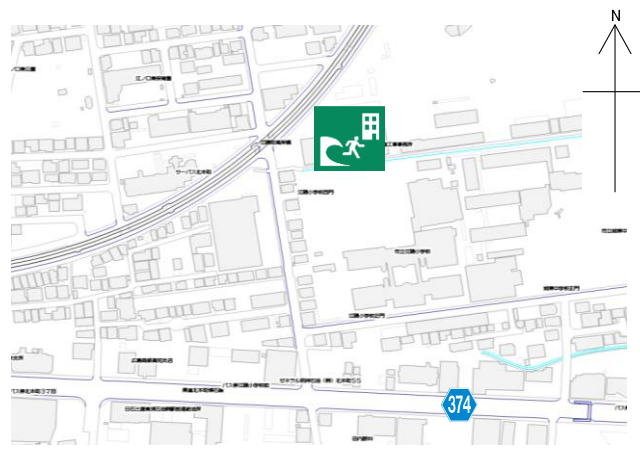


土佐国道事務所

施設の概要

所在地	高知市江陽町2-2	施設種類	事務所等
大 街	江ノ口	標 高	1.3m
小 学 校 区	江陽 小学校区	収容可能人数 (1人/m ²) ※	屋上 : 280人 : 人
避難場所	屋上		: 人 : 人
構造, 階層	鉄筋コンクリート造 4階建	訓練等実施時の 問い合わせ先	(代表) 088-884-0359



設置している資機材

設置場所	4階倉庫		
ボート	1	トイレ処理剤	25
救命胴衣	4	アルミシート	283
ヘルメット	4	トイレトペーパー	11
ロープ	1	飲料水	70
簡易トイレ	2	救助サイン用資機材	1
テント	2		

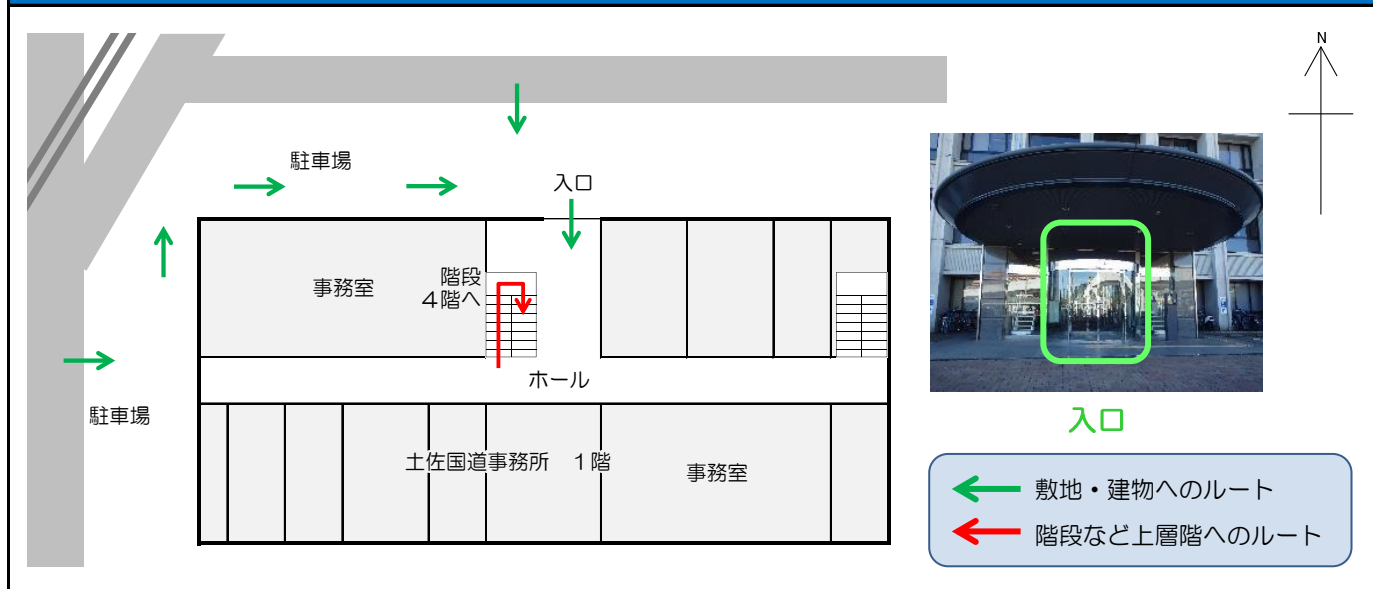
南海トラフ巨大地震で想定される揺れと津波

震度 6強	津波浸水予測 : 2~3m
	津波到達予測時間 : 60分以上

施設側からの注意事項など

自動車の受入はできません。当官署は災害時に災害対応業務を担うため、指定場所以外の執務室への立ち入りはご遠慮ください。

津波避難ビルへの進入方法, 避難する場所など

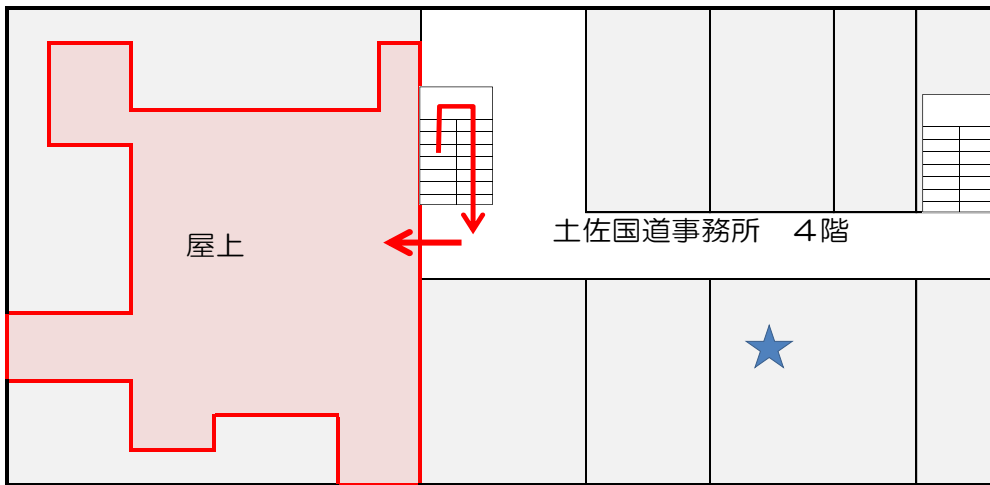





※各フロア面積を小数点以下端数処理で表記しているため、合計面積と合致しない場合があります。


令和5年12月時点 高知市地域防災推進課作成

津波避難ビルへの進入方法，避難する場所など

4階（屋上）



-  避難場所
-  階段など上層階へのルート
-  資機材保管場所



階段



屋上