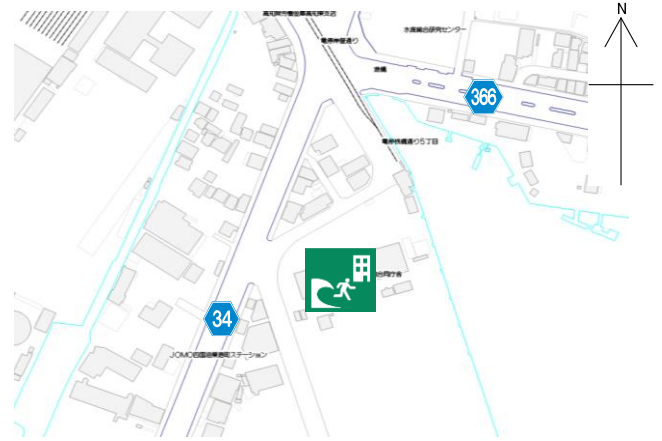


高知港湾合同庁舎

施設の概要

| | | | |
|---------|---------------|----------------------------------|-----------------------------|
| 所在地 | 高知市棧橋通五丁目4-55 | 施設種類 | 事務所等 |
| 大 街 | 潮江 | 標 高 | 2.7m |
| 小 学 校 区 | 潮江東 小学校区 | 収容可能人数 (1人/m ²) ※ | 屋上 : 125 人 : 人 |
| 避難場所 | 屋上一部 | | : 人 : 人 |
| 構造, 階層 | 鉄筋コンクリート造 3階建 | 訓練等実施時の 問い合わせ先 | 高知海上保安部 管理課 088-832-7113 |
| | | | 合計 : 125 人 |

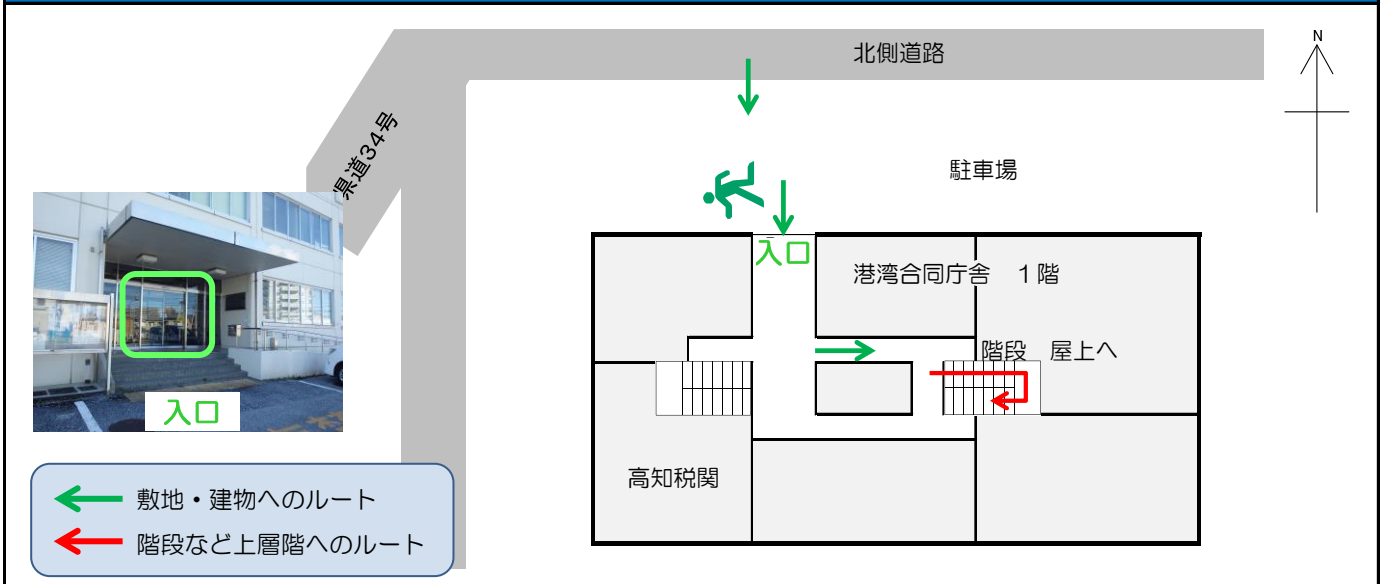


設置している資機材

南海トラフ巨大地震で想定される揺れと津波

| | | | | |
|-------|--------|-------------|--------------|-------------------|
| 設置場所 | 3階西側通路 | | 震度 6強 | 津波浸水予測 : 1~2m |
| ボート | - | トイレ処理剤 12 | | 津波到達予測時間 : 30~40分 |
| 救命胴衣 | - | アルミシート 125 | 施設側からの注意事項など | |
| ヘルメット | - | トイレトーパー 5 | | |
| ロープ | - | 飲料水 - | | |
| 簡易トイレ | 1 | 救助サイン用資機材 1 | | |
| テント | 1 | | | |

津波避難ビルへの進入方法, 避難する場所など

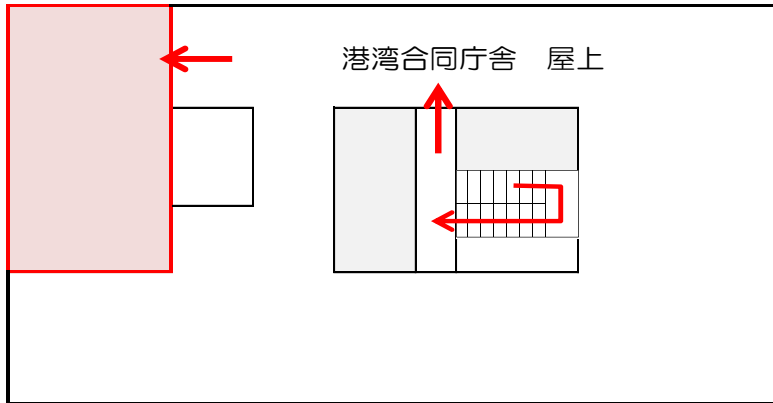


※各フロア面積を小数点以下端数処理で表記しているため、合計面積と合致しない場合があります。



令和5年12月時点 高知市地域防災推進課作成

津波避難ビルへの進入方法、避難する場所など

屋上



階段

-  避難場所
-  階段など上層階へのルート