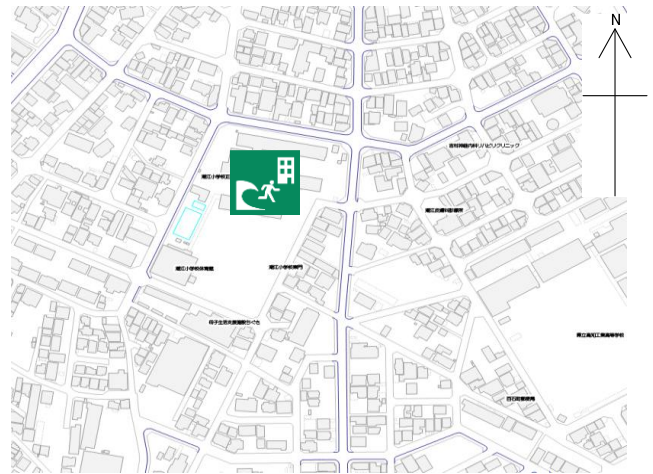


潮江小学校

施設の概要

| | | | |
|---------|---------------|----------------------------------|----------------|
| 所在地 | 高知市百石町2丁目4-40 | 施設種類 | 学校 |
| 大 街 | 潮江 | 標 高 | 1.2m |
| 小 学 校 区 | 潮江 小学校区 | 収容可能人数 (1人/m ²) ※ | 中舎 : 878 人 : 人 |
| 避 難 場 所 | 中舎及び南舎屋上 | | 南舎 : 544 人 : 人 |
| | | 合計 : 1,422 人 | |
| 構造, 階層 | 鉄筋コンクリート造 3階建 | 訓練等実施時の 問い合わせ先 | 088-832-7145 |



設置している資機材

| | | | |
|-------|--------------------|-----------|-------|
| 設置場所 | 北舎3階防災備蓄倉庫北舎4年3組教室 | | |
| ボート | 1 | トイレ処理剤 | 236 |
| 救命胴衣 | 4 | アルミシート | 1,570 |
| ヘルメット | 4 | トイレトペーパー | 472 |
| ロープ | 1 | 飲料水 | 356 |
| 簡易トイレ | 48 | 救助サイン用資機材 | 1 |
| テント | 48 | | |

南海トラフ巨大地震で想定される揺れと津波

| | |
|-------|-------------------|
| 震度 6強 | 津波浸水予測 : 2~3m |
| | 津波到達予測時間 : 40~60分 |

施設側からの注意事項など

避難が長期になる場合の対応として、できる限り早く授業が再開できる運用面の配慮をお願いしたい。

津波避難ビルへの進入方法, 避難する場所など

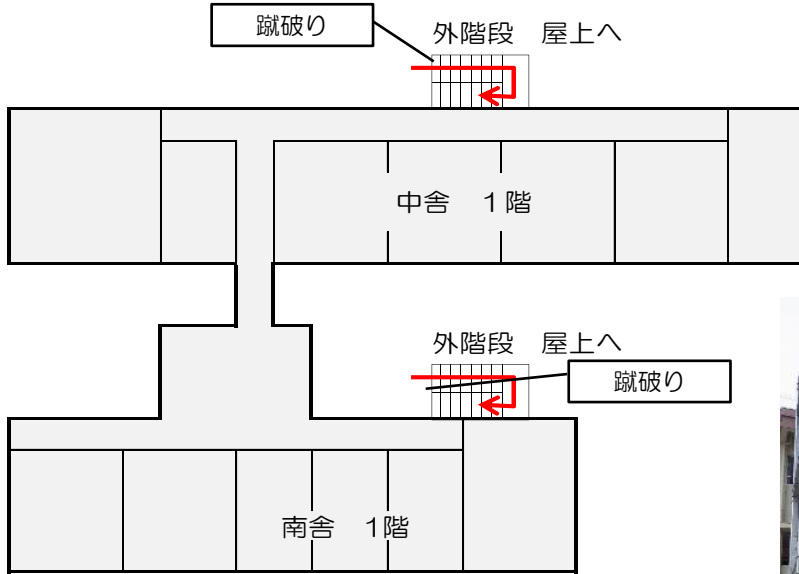
- ← 敷地・建物へのルート
- ← 階段など上層階へのルート
- 避難場所
- 誘導灯

※各フロア面積を小数点以下端数処理で表記しているため、合計面積と合致しない場合があります。

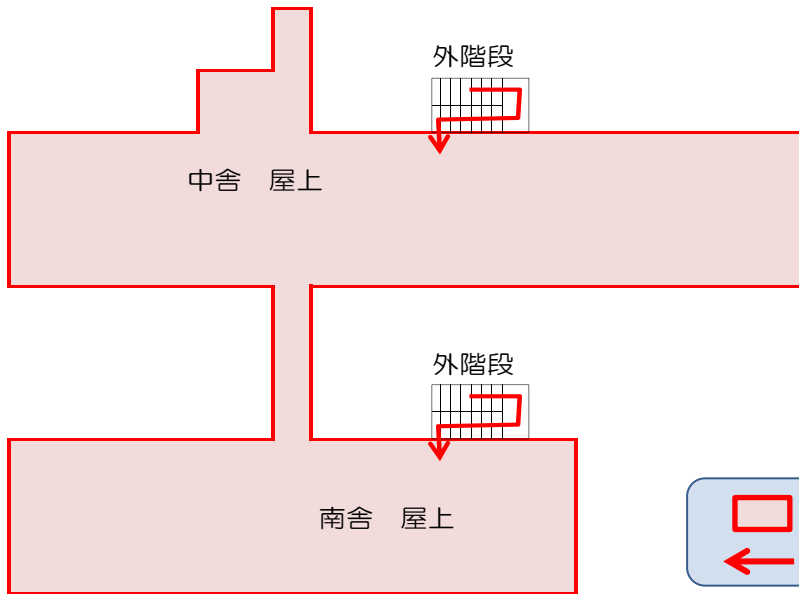
令和5年9月時点 高知市地域防災推進課作成

津波避難ビルへの進入方法、避難する場所など

1階



屋上



中舎屋上



南舎屋上