避難確保計画の作成手順

１　作成に当たっての注意事項

・今回作成対象となるのは「津波」の避難確保計画

・施設によっては，以前に「洪水」又は「土砂」の避難確保計画を作成いただいている。

・避難勧告の廃止・避難情報の一本化などの制度変更や，近年の災害発生状況を考慮し，令和３年度末に国の作成様式が一部変更・追加となっている。

・今回の「津波」の避難確保計画作成の際に，「洪水」及び「土砂」についても，作成内容の見直しや，最新様式に合わせたリバイスを行っていただきたい。

・様式は施設種別（病院・学校・福祉施設）のみで分かれており，災害種別（津波・洪水・土砂）では分かれていない。

1

避難確保計画の作成手順

２　計画の様式を掲載している国土交通省のHPにアクセス

URL：https://www.mlit.go.jp/river/bousai/main/saigai/jouhou/jieisuibou/bousai-gensai-suibou02.html
（「国土交通省　要配慮者利用施設の浸水対策」で検索）

2

避難確保計画の作成手順

3　同ページで様式をダウンロード

URL：https://www.mlit.go.jp/river/bousai/main/saigai/jouhou/jieisuibou/bousai-gensai-suibou02.html

3

避難確保計画の作成手順

4　「対象災害選択シート」で「津波」を選択

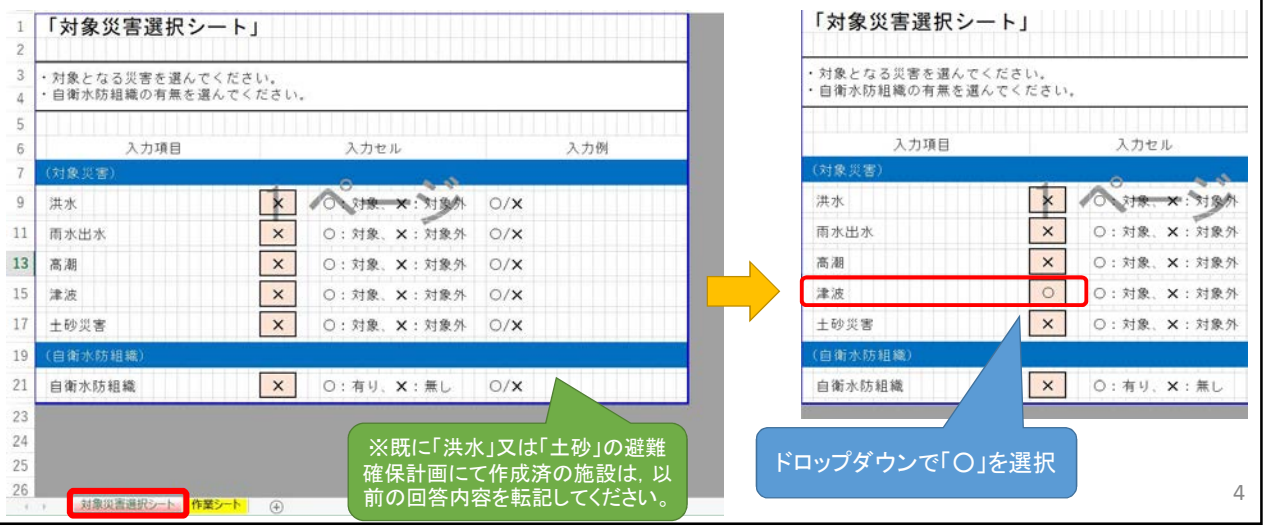

4

避難確保計画の作成手順

5　「作業シート」で施設名等を入力

右側の記載例を参考に，左側の様式に入力（※以降のページも同様）

先程選択した「対象災害」が自動で反映されます。

避難確保計画の作成手順

6　「目次」の入力について

右側の記載例の表をコピーし，左側の様式に貼り付け

新規追加の様式（別紙2・3）があるため，「洪水」又は「土砂」の避難確保計画にて作成済の以前の内容に上書きしてください。

自衛水防組織の設置の有無により，いずれかの表をコピーし貼り付け

避難確保計画の作成手順

７　「様式１」の入力について

右側の記載例の表をコピーし，左側の様式に貼り付け

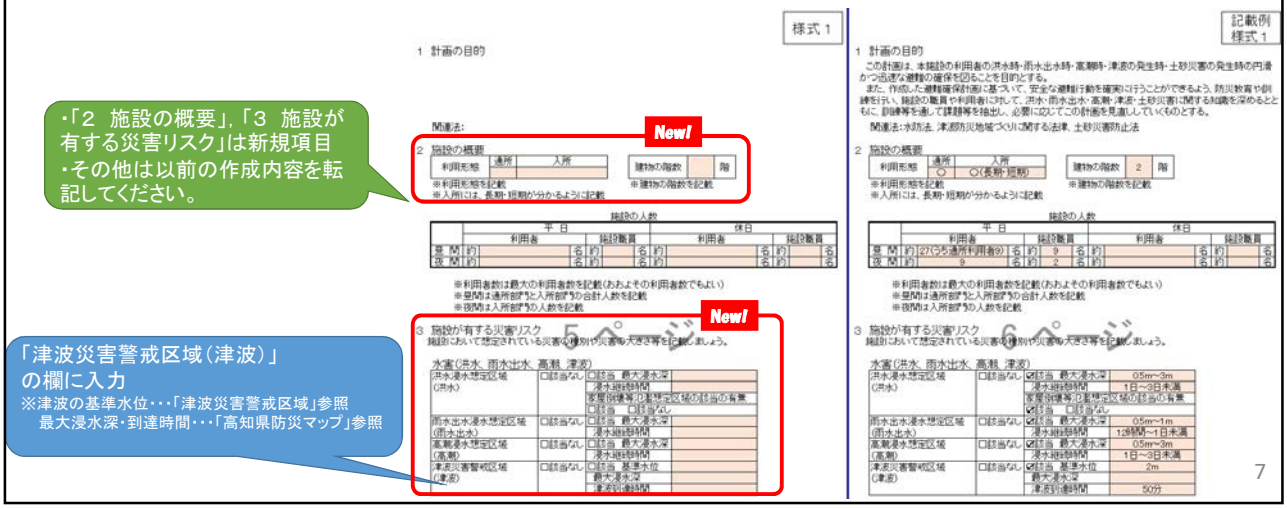

避難確保計画の作成手順

８－１　基準水位の確認方法について

高知県南海トラフ地震対策課HPの「津波災害警戒区域位置図及び区域図」
（URL：https://www.pref.kochi.lg.jp/soshiki/010201/2022010900031.html）にアクセス

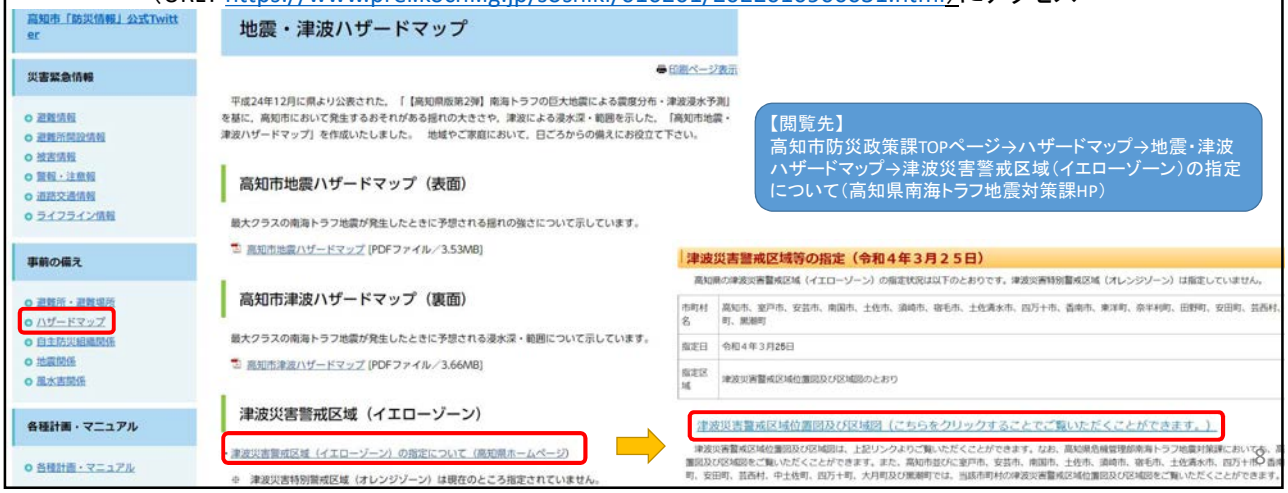

避難確保計画の作成手順

８－２　基準水位の確認方法について

＜基準水位＞

津波浸水想定の浸水深に津波が建物等に衝突した際のせり上がりの高さ（せき上げ）を加えた水位。

基準水位は，津波から避難するうえで有効な高さを想定している。

既存の避難場所は，これまでどおり使用することができる。

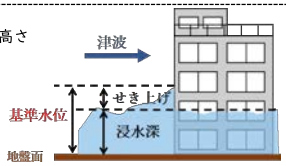

「位置図」で施設の大まかな位置（番号）を捉え，該当番号の「区域図」にて基準水位を確認

＜位置図＞

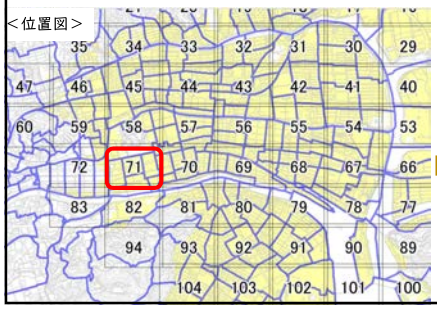

＜区域図＞

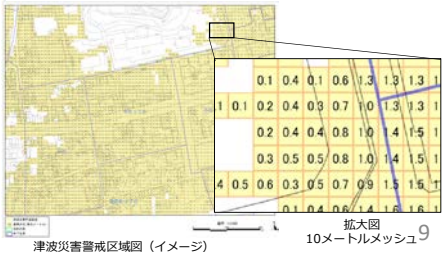

拡大図
10メートルメッシュ

津波災害警戒区域図（イメージ）

避難確保計画の作成手順

９－１　津波の最大浸水深・到達時間の確認方法について

高知県防災マップ（URL：https://bousaimap.pref.kochi.lg.jp/）にアクセスし，調べたいエリアを選択

住所を入力　もしくは　高知市を選択

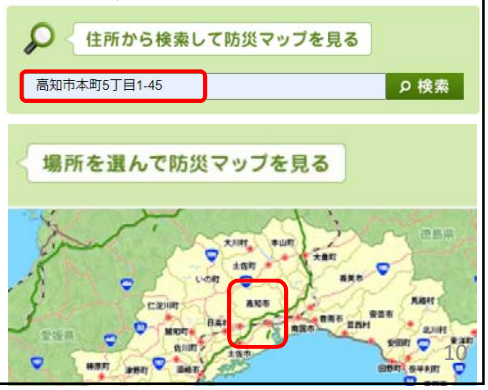

避難確保計画の作成手順

９－２　津波の最大浸水深・到達時間の確認方法について

最下層までスクロールし，「同意する」をクリック

避難確保計画の作成手順

９－３　津波の最大浸水深・到達時間の確認方法について

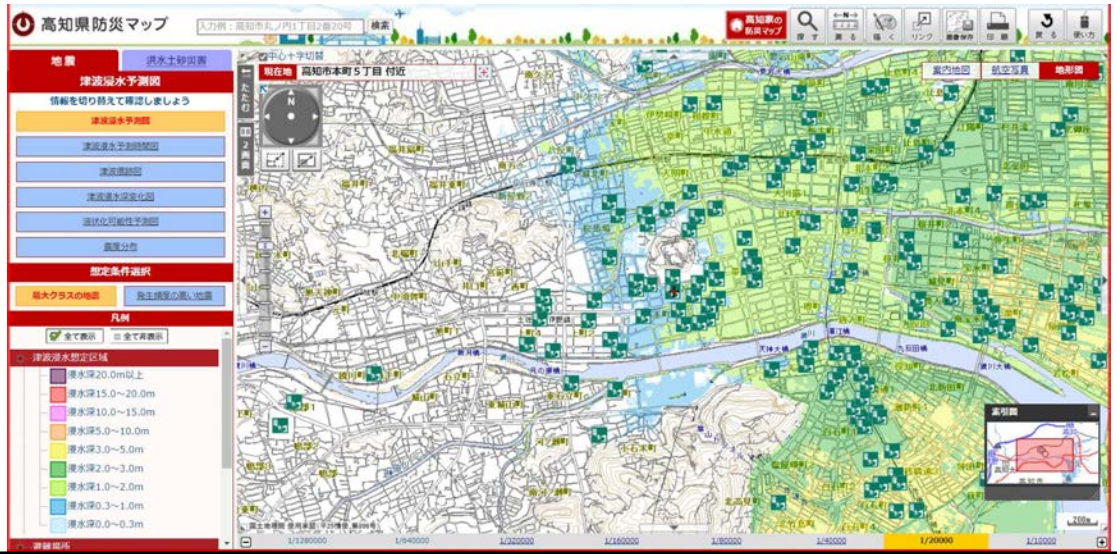

避難確保計画の作成手順

９－４　津波の最大浸水深・到達時間の確認方法について

最大浸水深の確認方法

13

避難確保計画の作成手順

９－５　津波の最大浸水深・到達時間の確認方法について

津波到達時間の確認方法

14

避難確保計画の作成手順

１０　「様式２」（洪水・土砂）の入力について

津波到達時における警戒レベルごとの組織編成と役割分担について入力

警戒レベル1・・・新規項目
警戒レベル2～4・・・転記可

※令和3年5月20日に避難情報が変更されているため，過去に作成した計画を見直す際はご注意ください。

※「総括指揮者」，「情報連絡班」などの用語の定義については，「要配慮者利用施設における避難確保計画の作成・活用の手引き」（最終頁にURL等参考情報を記載）参照

15

避難確保計画の作成手順

１１－１　「様式２」（津波）の入力について

津波到達時における警戒レベルごとの組織編成と役割分担について入力

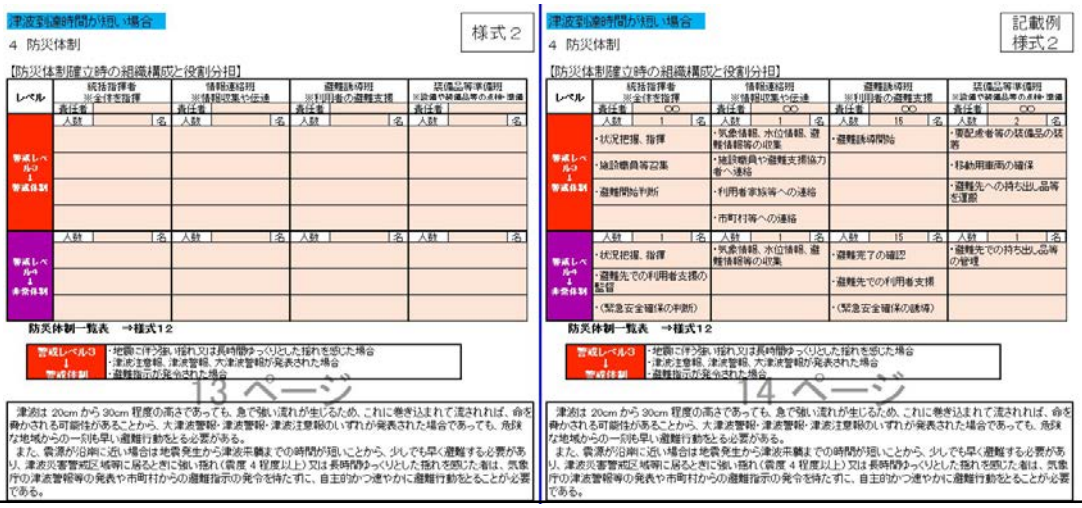

16

避難確保計画の作成手順

１１－２　「様式２」（津波）の入力について

遠地で地震が発生した際の，警戒レベルごとの組織編成と役割分担について入力

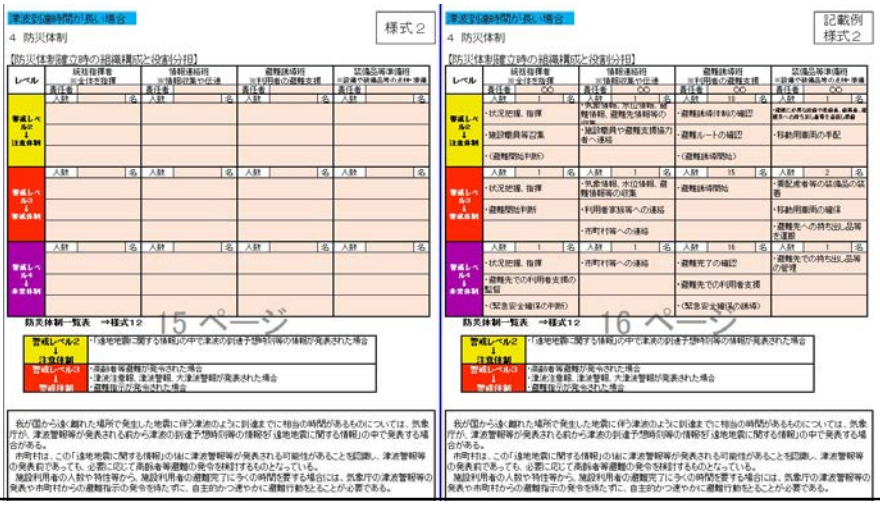

17

避難確保計画の作成手順

１２－１　「様式３」の入力について

災害情報の収集手段を災害種別ごとに入力

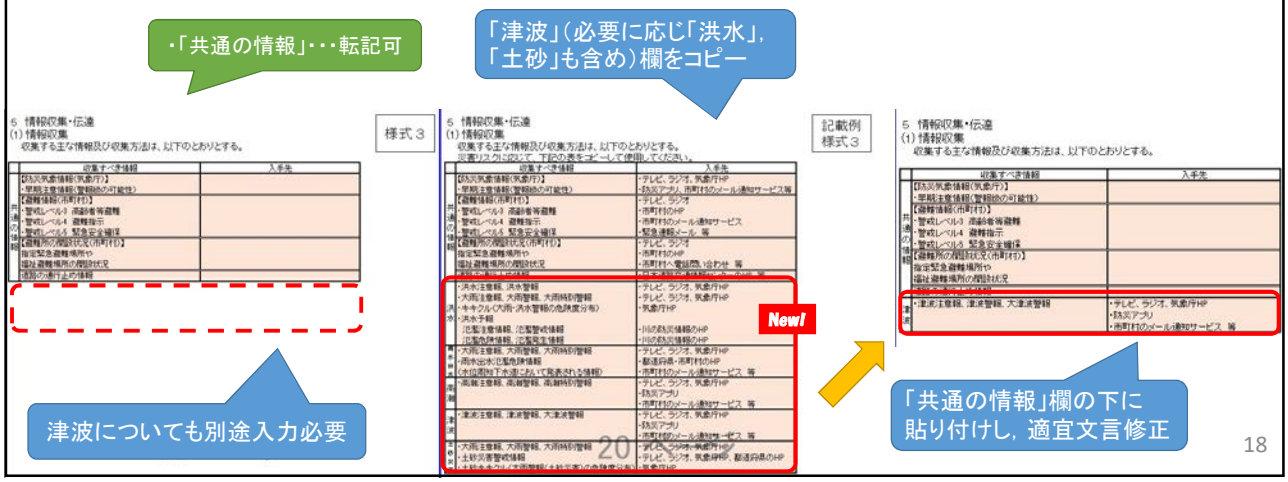

18

避難確保計画の作成手順

12－2　「様式３」の入力について

災害情報の伝達手段を警戒レベルごとに入力

19

避難確保計画の作成手順

13　「様式４」の入力について

津波からの避難先・移動距離・避難方法について入力

・以前の様式から，災害種別ごとに作成する様式に変更
・作成内容自体は以前と変わりないため，「洪水」，「土砂災害」の項目は転記可

「津波」の欄に新規入力
※「指定緊急避難場所」の入力の際は，高知市防災政策課HPに掲載している「指定緊急避難場所一覧」及び地域防災推進課HPに掲載している「指定津波避難ビル一覧」を参考にしてください。（最終頁にURL等参考情報を記載）

様式１で作成した津波の「最大浸水深」を考慮の上，避難場所を選定してください。

20

避難確保計画の作成手順

14　「様式５」の入力について

避難に必要な設備等を入力

様式５

7　避難に必要な設備の整備

避難誘導の際に使用する設備等については、下表に示すとおりである。これらの設備等については、日頃からその維持管理に努めるものとする。

避難に必要な設備等

分類	設備等	数量	設置場所、保存場所
通常の設備	エレベーター		
	上下階の移動のできる大型スロープの設置		
	車椅子		
	その他（　　）		
緊急時の設備	停電対策としての非常用電源の設置		
	土のう		
	止水板		
	階段昇降機の設置		
	その他（　　）		

New!

記載例
様式５

7　避難に必要な設備の整備

避難誘導の際に使用する設備等については、下表に示すとおりである。これらの設備等については、日頃からその維持管理に努めるものとする。

避難に必要な設備等

分類	設備等	数量	設置場所、保存場所
通常の設備	エレベーター	1	施設中央部(1～3階)
	上下階の移動のできる大型スロープの設置	0	―
	車椅子	10	各階の職員エリア
	その他（担架）	3	各階の職員エリア
緊急時の設備	停電対策としての非常用電源の設置	1	2階機械室
	土のう	20	1階備品倉庫
	止水板	0	―
	階段昇降機の設置	3	1階備品倉庫
	その他（非常用サイレン）	3	屋上

現在施設で整備している資機材を入力
※記載例等を参考に，不足する資機材の購入も検討してください。

21

避難確保計画の作成手順

15　「様式５」の入力について

避難に必要な装備品や備蓄品について入力

8　避難に必要な装備品や備蓄品の整備

避難に必要な装備品や備蓄品等の例については、下表に示すとおりである。これらの装備品や備蓄品等については、日頃からその維持管理に努めるものとする。

スペース

避難に必要な装備品や備蓄品等

分類	装備品や備蓄品等	数量	設置場所、保存場所
情報収集・伝達	テレビやラジオ		
	インターネットに接続したパソコンやタブレット端末		
	電話やファックス		
	携帯電話やスマートフォン		
	電池や非常用電源		
避難誘導	名簿（施設利用者）		
	案内旗		
	ビブス		
	懐中電灯		
	ハンドマイク		
	雨具		
	ライフジャケットやヘルメット		
	避難ルートを示したマップ		
	救急用品		
	移動用の車両		
避難先	水や食糧		
	衛生用品や衣料品		
	電池や携帯充電器		
その他			

New!

8　避難に必要な装備品や備蓄品の整備

避難に必要な装備品や備蓄品等の例については、下表に示すとおりである。これらの装備品や備蓄品等については、日頃からその維持管理に努めるものとする。

スペース

避難に必要な装備品や備蓄品等

分類	装備品や備蓄品等	数量	設置場所、保存場所
情報収集・伝達	テレビやラジオ	1	受付
	インターネットに接続したパソコンやタブレット端末	10	受付、各階の職員エリア
	電話やファックス	5	受付、各階の職員エリア
	携帯電話やスマートフォン	10	各職員
	電池や非常用電源	1	2階機械室
避難誘導	名簿（施設利用者）	10	受付、各階の職員エリア
	案内旗	5	1階備品倉庫
	ビブス	30	1階備品倉庫
	懐中電灯	5	1階備品倉庫
	ハンドマイク	3	1階備品倉庫
	雨具	20	1階備品倉庫
	ライフジャケットやヘルメット	20	1階備品倉庫
	避難ルートを示したマップ	5	受付、各階の職員エリア
	救急用品	5	受付、各階の職員エリア
	移動用の車両	5	車庫
避難先	水や食糧	3日/人	1階備品倉庫
	衛生用品や衣料品	3日/人	1階備品倉庫
	電池や携帯充電器	10	1階備品倉庫
その他	防寒着・毛布	20	1階備品倉庫
	携帯トイレ	30	1階備品倉庫

現在施設で整備している資機材及び保管場所を入力
※記載例等を参考に，不足する資機材の購入も検討してください。

※様式６～様式11は様式変更なし（転記可）

22

避難確保計画の作成手順

16　「様式12」の入力について

防災体制について入力

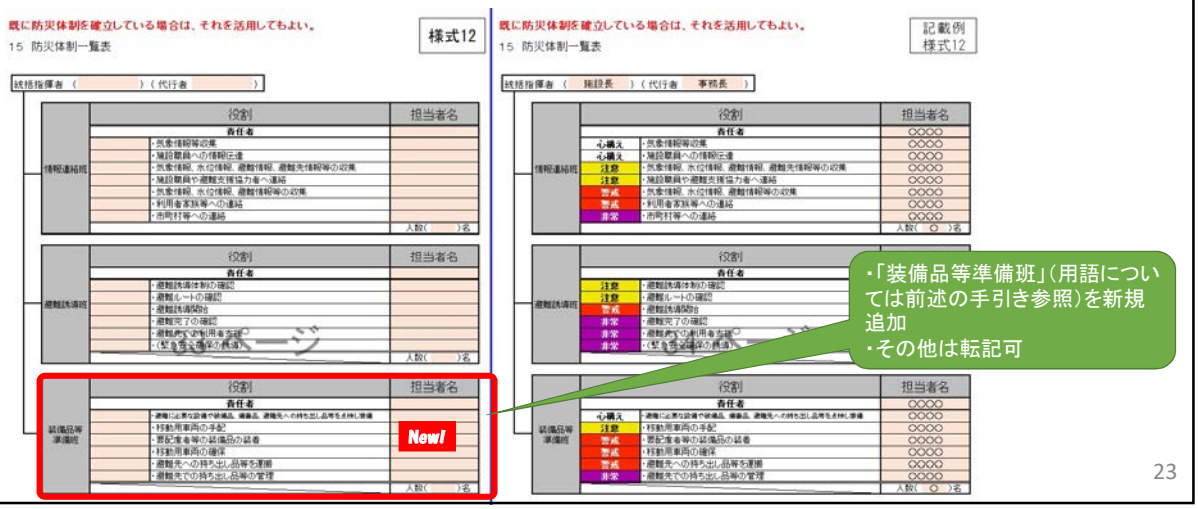

23

避難確保計画の作成手順

17　「別紙１」の入力について

避難先までに避難経路について入力

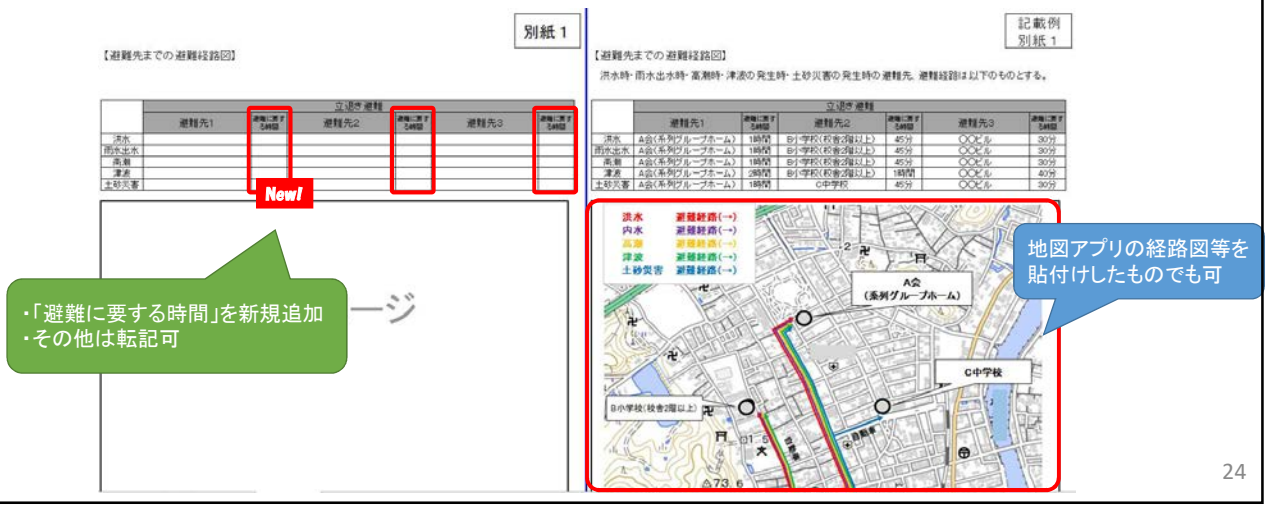

24

避難確保計画の作成手順

18　「別紙２」の入力について

施設内における避難経路について入力

New!

別紙２

【施設建物内の避難経路図】

	屋内安全確保	避難に要する時間
洪水		
雨水出水		
高潮		

41 ページ

記載例
別紙２

【施設建物内の避難経路図】

洪水時・雨水出水時・高潮時・土砂災害の発生時の施設建物内の避難経路は以下のものとする。

	屋内安全確保	避難に要する時間
洪水	本施設2階○○室	15分
雨水出水	本施設2階○○室	15分
高潮	本施設2階○○室	15分

25

避難確保計画の作成手順

19　「別紙３」の入力について

各班体制における必要な行動について，災害レベルごとに入力

New!

別紙３

ご自身の施設における避難に必要な行動を時系列順に整理したタイムラインを確認しましょう。

施設型タイムラインの設定	統括指揮者 ※全体を指揮	情報連絡班 ※情報収集や伝達	避難誘導班 ※利用者の避難支援	装備品等準備班
■早期注意情報（警報級の可能性）				
■大雨注意報 ■洪水注意報 ■高潮注意報				
■高齢者等避難 ■洪水警報 ■氾濫警戒情報 ■高潮注意報 ■大雨警報（土砂災害）				
■避難指示 ■氾濫危険情報 ■高潮警報 ■高潮特別警報 ■土砂災害警戒情報				
■緊急安全確保 ■大雨特別警報 ■氾濫発生情報				

43 ページ

記載例
別紙３

ご自身の施設における避難に必要な行動を時系列順に整理したタイムラインを確認しましょう。

施設型タイムラインの設定	統括指揮者 ※全体を指揮	情報連絡班 ※情報収集や伝達	避難誘導班 ※利用者の避難支援	装備品等準備班
■早期注意情報（警報級の可能性）	・状況把握，指揮 ・体制確立の判断 ・事前措置の判断	・気象情報等収集 ・施設職員への情報伝達	・（避難誘導体制の確認） ・（避難ルートの確認）	・（避難に必要な設備や装備品，備蓄品，避難先への持ち出し品等を点検・準備）
■大雨注意報 ■洪水注意報 ■高潮注意報	・状況把握，指揮 ・施設職員等召集 ・（避難開始判断）	・気象情報，水位情報，避難情報，避難先情報等の収集 ・施設職員等避難支援協力者へ連絡	・避難誘導体制の確認 ・避難ルートの確認 ・（避難誘導開始）	・避難に必要な設備や装備品，備蓄品，避難先への持ち出し品等を点検・準備 ・移動用車両の手配
■高齢者等避難 ■洪水警報 ■氾濫警戒情報 ■高潮注意報 ■大雨警報（土砂災害）	・状況把握，指揮 ・避難開始判断	・気象情報，水位情報，避難情報等の収集 ・利用者家族等への連絡 ・市町村等への連絡	・避難誘導開始	・要配慮者等の装備品の確認 ・移動用車両の確保 ・避難先への持ち出し品等を運搬
■避難指示 ■氾濫危険情報 ■高潮警報 ■高潮特別警報 ■土砂災害警戒情報	・状況把握，指揮 ・避難先での利用者支援の指揮 ・（緊急安全確保の判断）	・市町村等への連絡	・避難完了の確認 ・避難先での利用者支援 ・（緊急安全確保の誘導）	・避難先での持ち出し品等の管理
■緊急安全確保 ■大雨特別警報 ■氾濫発生情報	・緊急安全確保			

44 ページ

26

避難確保計画の作成手順

20　参考情報について

計画作成に当たっての用語の確認及び必要情報の収集等については以下を参考にしてください。

国土交通省HP（計画作成の手引き）
https://www.mlit.go.jp/river/bousai/main/saigai/jouhou/jieisuibou/bousai-gensai-suibou02.html

高知市防災政策課HP（緊急避難場所について）
https://www.city.kochi.kochi.jp/site/bousai/hinanbasyo-hinansyo.html

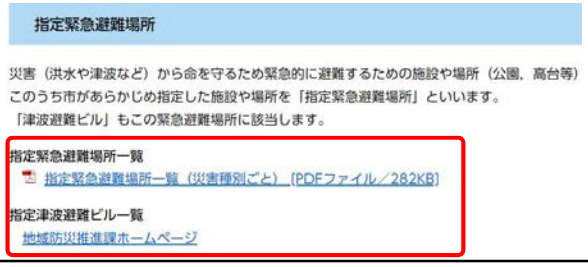

27