

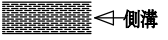
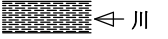

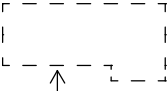
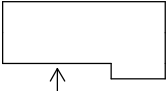


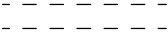
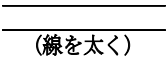






凡 例

- 方 位 
- 下 水 
- 水 路  側溝  
 川
- 主 要 出 入 口 
- 予 定 建 築 物  
(用途を記入すること) 
- 既 存 建 築 物  
(用途を記入すること) 
- 敷 地 界 
- 地 番 号 界 
- 都 市 計 画 路 
- 既 存 道 路  (線を太く)
- 予定する道路の位置 
- 指定された道路  
(指定年及び指定番号  
を記入のこと)  
例：47年36号 
- 廃止される道路の位置 
- 申請する道路の位置  
(幅員及び延長を記入  
のこと) 

※ 道路の位置の指定台帳		方面
告示年月日	年 月 日	
告示番号	第 号	
指 定 指定変更承認 指定廃止承認 年月日	年 月 日	
指 定 指定変更承認 指定廃止承認 番 号	第 号	

※指定地名地番
※道路幅員
m
※道路延長
m

注意  
 一、図面中に地番及び権利別並びに氏名をそれぞれ記入すること。  
 二、申請の道路の幅員及び長さの単位は「メートル」(少数点以下第二位まで)とすること。  
 三、付近見取図と地積図公図との方位を一致させること。  
 四、図面は必ず北を上とすること。  
 五、※欄は記入しないこと。

申請者住所氏名	関係土地の地名地番
	図面作成者の住所氏名