

高知市の都市計画 2023

City Planning of Kochi City



高知市

目 次

1 市 勢

- (1) 都市の沿革 1
- (2) 市域の変遷 3
- (3) 地 勢 4
- (4) 気 候 4
- (5) 人口の変遷 5

2 都市計画の概要

- (1) 都市計画とは 6
- (2) 都市計画関係法令体系 7
- (3) 都市計画制度の構成 8
- (4) 都市計画マスタープラン 9
- (5) 立地適正化計画 9
- (6) 都市計画の内容 10
- (7) 都市計画の決定手続き 12
- (8) 都市計画審議会 13

3 土地利用

- (1) 都市計画区域 14
- (2) 区域区分 16
 - (市街化区域・市街化調整区域)
- (3) 地域地区
 - ① 用途地域 18
 - ② 特別用途地区 44
 - ③ 高度地区 44
 - ④ 防火地域・準防火地域 45
 - ⑤ 駐車場整備地区 46
 - ⑥ 臨港地区 46
 - ⑦ 生産緑地地区 47

4 都市施設

- (1) 交通施設
 - ① 道路 48
 - ② 都市高速鉄道 60
 - ③ 駐車場 60
- (2) 公共空地
 - ① 公園 61
 - ② 緑地 70
 - ③ 墓園 70
- (3) 供給施設・処理施設
 - ① 下水道 71
 - ② 汚物処理場 76
 - ③ ごみ焼却場 76
 - ④ ごみ処理場 76
- (4) その他の都市施設
 - ① 河川 77
 - ② 市場 77
 - ③ と畜場 77
 - ④ 火葬場 78
 - ⑤ 公衆電気通信施設 78

5 まちづくり

- (1) 市街地開発事業
 - ① 土地区画整理事業 79
 - ② 市街地再開発事業 93
- (2) 地区計画等 95
- (3) 都市景観
 - ① 景観計画 106
 - ② 屋外広告物 107

資料集

- 高知市都市計画審議会台帳 1
- 旧春野町都市計画審議会台帳 19

1 市 勢

(1) 都市の沿革

■江戸時代以前の高知

現在の市域は、10世紀のころ、浦戸湾の浅海で、洞ヶ島、比島、葛島、竹島、田辺島、大島（五台山）などは湾内に浮かぶ小島で、935（承平5）年に紀貫之が編さんした土佐日記にも、今は陸地となっている“大津泊地”からの舟出のことが記述されています。

まちの誕生は、戦国時代末1574（天正2）年、土佐を統一した長宗我部元親による「大高坂城」に始まります。しかし、たび重なる潮江川（のちの鏡川）の洪水に悩まされ、城は1591（天正19）年に浦戸に移されました。

■江戸時代の高知

現在の本市の中心市街地のまちなみの基礎といえる計画的な城下町づくりを行ったのは、1603（慶長8）年土佐国守として高知城に入城した遠州掛川城主山内一豊でした。一豊は、高知城下町を構想するにあたり周囲の郷村との区別を堀や堤防で明確に区分する近世の典型的な都市計画を考えました。それは、新しい領主の治政上の権威をみせるためと同時に、水防の役割を果たすためのものでした。

江戸時代の城下町建設にあたって、高知の町は城を中心とする郭中と東の下町、西の上町と大きく分けられ、以後町域は拡大していきました。

■明治時代の高知

明治維新（1868年）によりわが国に近代国家が成立すると、城下町は高知市（明治22年4月）となり、郭中と下町・上町との境界がなくなり、武士の多くが東京などへ移住しました。中心商店街は次第に西の帯屋町の方へ移動し、下町の方も市街がさらに東へ延びました。

また、1894（明治27）年に多度津から松山まで四国街道（国道32・33号）が開通し、貨客バスが通うようになりました。



図 浦戸湾古代之図(承平4年:934年)
(高知県立図書館所蔵)



図 高知郭中絵図(慶安5年:1652年)
(高知市民図書館所蔵)



図 高知市街全図(明治11年:1878年)
(高知市民図書館所蔵)

■大正・昭和時代の高知

大正時代になると、産業は、海運を利用したセメント・石灰・製材・製紙・製糸・鯉節・珊瑚加工などの地場産業が興り、さらに県営平山発電所1909（明治42）年により近代産業が誘発されました。

大正から昭和の初めにかけて、街は活況を呈し、特に四ツ橋から種崎町・浦戸町・堺町・京町・新京橋界隈は大いに栄えました。

1935（昭和10）年には待望の国有鉄道土讃線が開通し、これを機会に高知駅前からはりまや橋方面への幹線道路ができ、中心市街は、東西方向のみの形態から南北方向との十字型に変化しました。

1945（昭和20）年7月の大空襲により、中心部の建物の大半（420ha）は焼失しましたが、高知城の建物は焼失を免れました。また、翌年12月の南海地震では1.2mの地盤沈下と津波により建物の倒壊や浸水の被害を受けました。

その後、市民と行政の復興へのめざましい取り組みによって、高知県の中核都市として発展しました。



図 高知市街地図(昭和4年:1929年)
(高知市民図書館所蔵)

■平成・令和時代の高知

高速道路の市内乗り入れ、高知新港の一部供用開始など、高度開放化時代への幕開けとなり、1998（平成10）年には四国初の中核市に移行しました。また、1998（平成10）年9月の集中豪雨災害では、東部地区一体が広範囲に浸水するとともに、市街化区域縁辺部の山際で129ヶ所の崖崩れが発生し、市街地の外延的拡大を抑制するきっかけとなりました。

2008（平成20）年には、JR土讃線連続立体交差事業並びに弥右衛門、潮江西部及び高知駅周辺の3土地区画整理事業が概成するなど、南北交通の円滑化や都市機能の向上に努めてきました。

さらに、2021（令和3）年には、東部自動車道のうち高知南国道路が全線開通し、広域的なネットワークの強化が図られました。

現在、鏡・土佐山村、春野町との合併などによって県人口の約47%が集中する都市となっており、市域を構成する都市部、田園地域、中山間地域が持つ多様な特性を活かした、バランスのとれた発展を目指しています。

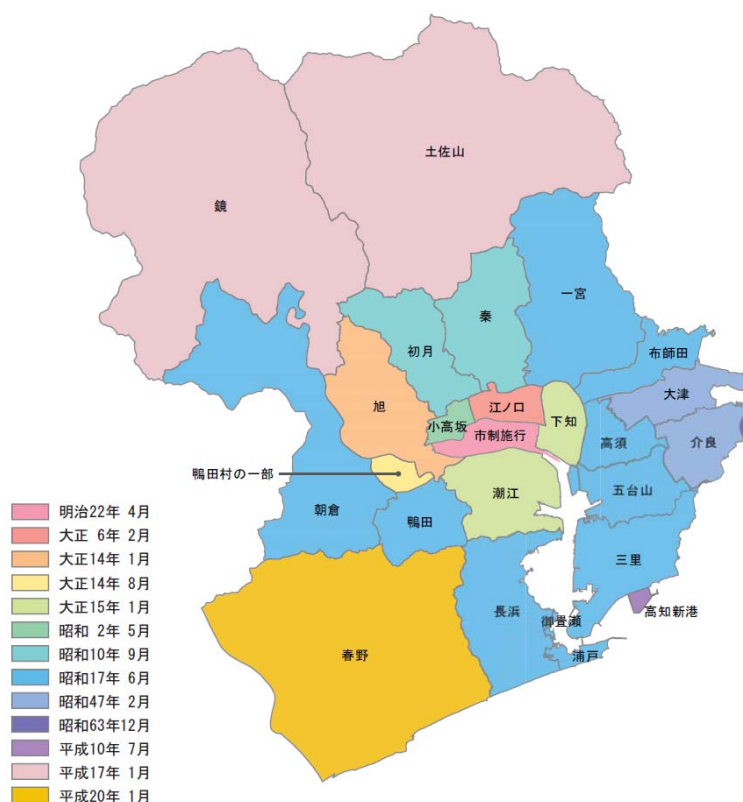


図 高知市 WebGIS 航空写真
(令和2年:2020年)

(2) 市域の変遷

本市は 1889 (明治 22) 年に市制を施行し、その後の町村合併を経て現在に至ります。

編入年月日	編入地域等	面積 (k m ²)		人口 (人)	
		編入地域	累計	編入地域	累計
1889(明治 22)年 4 月 1 日	市制施行	—	2. 810	—	21, 823
1917(大正 6)年 3 月 15 日	江ノ口町	2. 962	5. 772	3, 597	43, 220
1925(大正 14)年 1 月 1 日	旭村	10. 737	16. 509	7, 861	62, 998
1925(大正 14)年 8 月 1 日	鴨田村の一部	0. 317	16. 826	2, 950	65, 948
1926(大正 15)年 1 月 25 日	下知町, 潮江村	12. 893	29. 719	13, 200	78, 225
1927(昭和 2)年 5 月 1 日	小高坂村	0. 912	30. 631	4, 954	87, 173
1935(昭和 10)年 9 月 1 日	秦, 初月村	18. 660	49. 291	3, 349	108, 869
1942(昭和 17)年 6 月 1 日	長浜町, 御畳瀬, 高須, 一宮, 浦戸, 三里, 五台山, 布師田, 朝倉, 鴨田村	86. 060	135. 351	33, 894	141, 094
	S45. 10. 1 国土地理院面積調を基に修正	—	133. 120	—	—
1972(昭和 47)年 2 月 1 日	大津, 介良村	10. 000	143. 120	8, 309	256, 801
	S50. 10. 1 国土地理院面積調を基に修正	—	143. 235	—	—
	S63. 10. 1 国土地理院面積調を基に修正	—	144. 520	—	—
1988(昭和 63)年 12 月 1 日	南国市の一部 (潮見台の一部)	0. 159	144. 68	—	—
1997(平成 9)年 10 月 13 日	三里 (公有水面埋立 高知新港)	0. 013	144. 69	—	—
1998(平成 10)年 7 月 17 日	三里 (公有水面埋立 高知新港)	0. 258	144. 95	—	—
2001(平成 13)年 10 月 30 日	三里 (公有水面埋立 高知新港)	0. 02	144. 97	—	—
2004(平成 16)年 2 月 3 日	三里 (公有水面埋立 高知新港)	0. 03	145. 00	—	—
2005(平成 17)年 1 月 1 日	鏡村, 土佐山村	119. 28	264. 28	2, 909	330, 705
2008(平成 20)年 1 月 1 日	春野町	44. 94	309. 22	16, 512	343, 199
	H26. 10. 1 国土地理院面積調を基に修正	—	308. 99	—	—
	H28. 10. 1 国土地理院面積調を基に修正	—	309. 00	—	—



(3) 地 勢

本市は四国南部のほぼ中央に位置し、市の北部には急峻な四国山地があり、標高 1,176 mの工石山を有する山地が東西に連なっています。また、南部では丘陵地帯が浦戸湾を挟んで東西に連なっています。これらの山地、丘陵部は市の西端部でつながり、三方を山地、丘陵部に囲まれた形で高知平野が開けています。

経緯度		最長距離		面積
東経	北緯	東西	南北	
133 度 31 分 53 秒	33 度 33 分 32 秒	21.49km	24.83km	309.00k m ²

(4) 気 候

本市は年間を通じて降水量が多く、特に夏から秋にかけては台風の進路に当たることから、年によっては 3,000mm を超す有数の降水量があります。また、年間 2,000 時間を超える日照時間は、都道府県庁所在都市で上位に位置しています。

年平均気温については、都道府県庁所在都市の平均値と比較して 1~2 度ほど高く、総じて温暖です。なお、戦後は全国的に気温が上昇傾向にあり、本市の年平均気温も 2 度以上上昇しています。

	平均気温 (°C)	降水量 (mm)	日照時間 (h)
2008(平成 20)年	17.3 (15.5)	2230.5 (1545.5)	2182.7 (1921.9)
2009(平成 21)年	17.5 (15.6)	2062.5 (1552.3)	2137.4 (1862.9)
2010(平成 22)年	17.6 (15.8)	3093.0 (1813.2)	2118.4 (1871.3)
2011(平成 23)年	17.2 (15.4)	2686.0 (1734.6)	2126.3 (1924.1)
2012(平成 24)年	16.8 (15.2)	2985.0 (1702.2)	2066.4 (1923.8)
2013(平成 25)年	17.3 (15.2)	2327.0 (1736.4)	2372.9 (1926.6)
2014(平成 26)年	17.0 (15.6)	3658.5 (1715.0)	2095.0 (2075.1)
2015(平成 27)年	17.5 (15.3)	2966.5 (1756.3)	2098.4 (1977.5)
2016(平成 28)年	18.1 (15.9)	2823.0 (1775.1)	2096.7 (1924.3)
2017(平成 29)年	17.1 (15.2)	2022.0 (1821.7)	2218.3 (1921.2)
2018(平成 30)年	17.4 (15.4)	3092.5 (1702.2)	2265.0 (2003.7)
2019(平成 31)年	17.8 (-)	2538.5 (-)	2134.7 (-)

※ () は全国都道府県庁所在都市の平均値

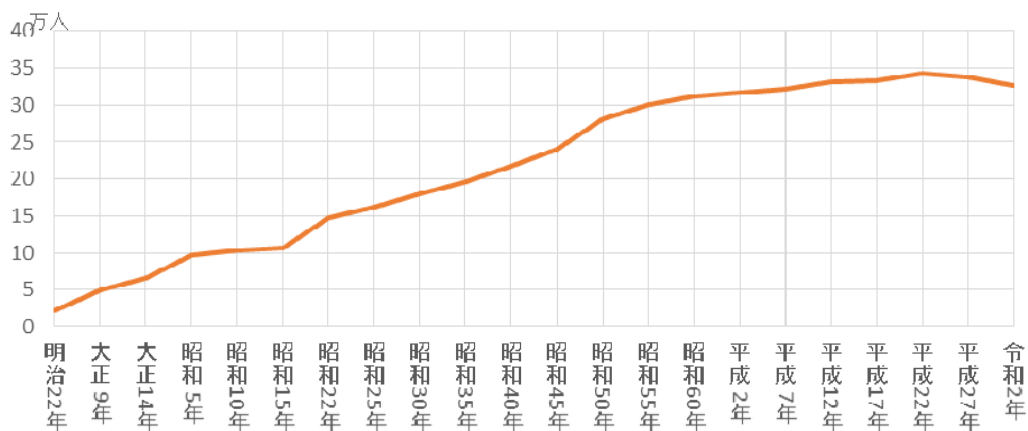
(資料：気象庁 HP)

(5) 人口の変遷

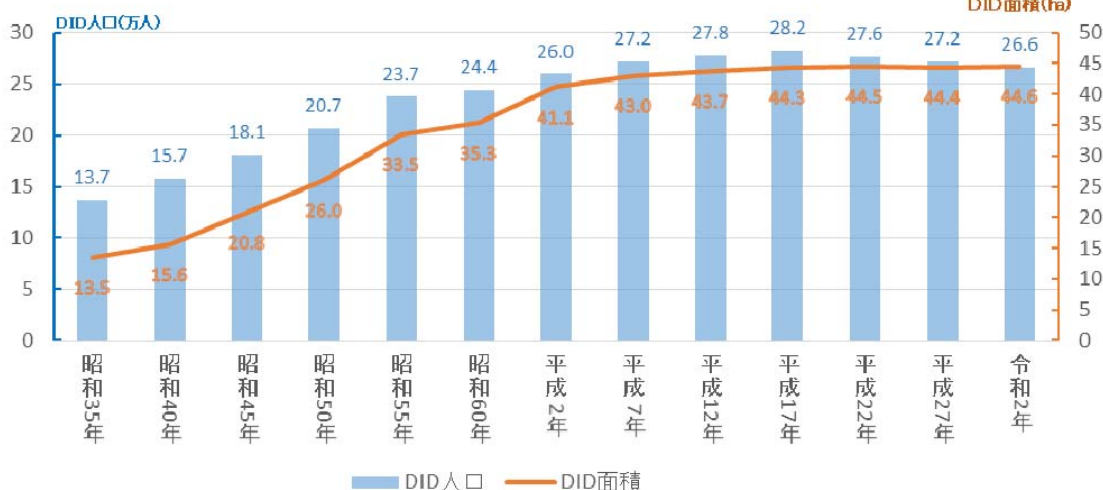
年次	人口 (人)	世帯数 (世帯)	面積 (k m ²)	人口密度 (人/k m ²)	DID 人口 (人)	DID 面積 (k m ²)	DID 人口密度 (人/k m ²)	摘要
明治 22 年	21,823	5,456	2.80	7,794	—	—	—	市制施行時
大正 9 年	49,329	11,280	5.76	8,564	—	—	—	第 1 回国勢調査
大正 14 年	65,723	15,162	16.82	3,907	—	—	—	第 2 回国勢調査
昭和 5 年	96,988	22,265	30.63	3,166	—	—	—	第 3 回国勢調査
昭和 10 年	103,405	23,784	49.29	2,098	—	—	—	第 4 回国勢調査
昭和 15 年	106,644	25,450	49.29	2,164	—	—	—	第 5 回国勢調査
昭和 22 年	147,120	34,513	135.35	1,087	—	—	—	第 6 回国勢調査
昭和 25 年	161,640	39,343	135.35	1,194	—	—	—	第 7 回国勢調査
昭和 30 年	180,146	44,773	135.35	1,331	—	—	—	第 8 回国勢調査
昭和 35 年	196,288	54,447	135.35	1,450	136,845	13.50	10,137	第 9 回国勢調査
昭和 40 年	217,889	66,676	135.35	1,610	157,349	15.60	10,086	第 10 回国勢調査
昭和 45 年	240,481	80,201	135.12	1,806	180,658	20.80	8,685	第 11 回国勢調査
昭和 50 年	280,962	97,469	143.23	1,962	206,836	26.00	7,955	第 12 回国勢調査
昭和 55 年	300,822	108,346	143.23	2,100	237,300	33.50	7,084	第 13 回国勢調査
昭和 60 年	312,241	113,937	143.23	2,180	244,230	35.30	6,919	第 14 回国勢調査
平成 2 年	317,069	121,022	144.68	2,192	259,587	41.10	6,316	第 15 回国勢調査
平成 7 年	321,999	129,298	144.68	2,226	271,827	43.00	6,322	第 16 回国勢調査
平成 12 年	330,654	139,997	144.95	2,281	277,948	43.70	6,360	第 17 回国勢調査
平成 17 年	333,484	143,609	264.28	1,262	281,914	44.34	6,358	第 18 回国勢調査
平成 22 年	343,393	150,857	309.22	1,111	276,087	44.54	6,199	第 19 回国勢調査
平成 27 年	337,190	153,594	308.99	1,901	271,698	44.38	6,122	第 20 回国勢調査
令和 2 年	326,545	154,171	309.00	1,057	266,025	44.56	5,970	第 21 回国勢調査

※DID：人口集中地区

高知市の人口推移



DID 面積及び DID 人口推移



2 都市計画の概要

(1) 都市計画とは

都市は多くの人々が住み、活動する場所です。しかし、多くの機能や人口が集中すると様々な問題が生じます。

例えば・・・

- 住宅地の中に危険物を扱う工場が立地することは安全な環境とはいえません。
- 狭い敷地に高層ビルを建てると、その周辺には十分に太陽の光が当たらず、快適な環境ではなくなってしまいます。
- 場当たりに造られた道路では自動車がうまく流れずに、渋滞が発生し、その周辺は住みにくい環境になってしまいます。

このような問題を未然に防止し、解決していくことにより、安全で快適な都市を形成することができます。

そこで、安全で快適な都市を実現させるためには、あらかじめ競合する土地利用について調整し、必要な基盤整備や、市街地の開発について計画を立てておかなければなりません。

良好な都市環境を形成するためには、都市全体の土地利用とそれを支える社会基盤の整備について計画を立て、計画に沿ってまちづくりを進めるための共通ルールを定め、お互いにそのルールを守ることが必要です。

この計画のことを「都市計画」といいます。

(参考)

■都市計画の目的と基本理念

(都市計画法)

第1章 総則

(目的)

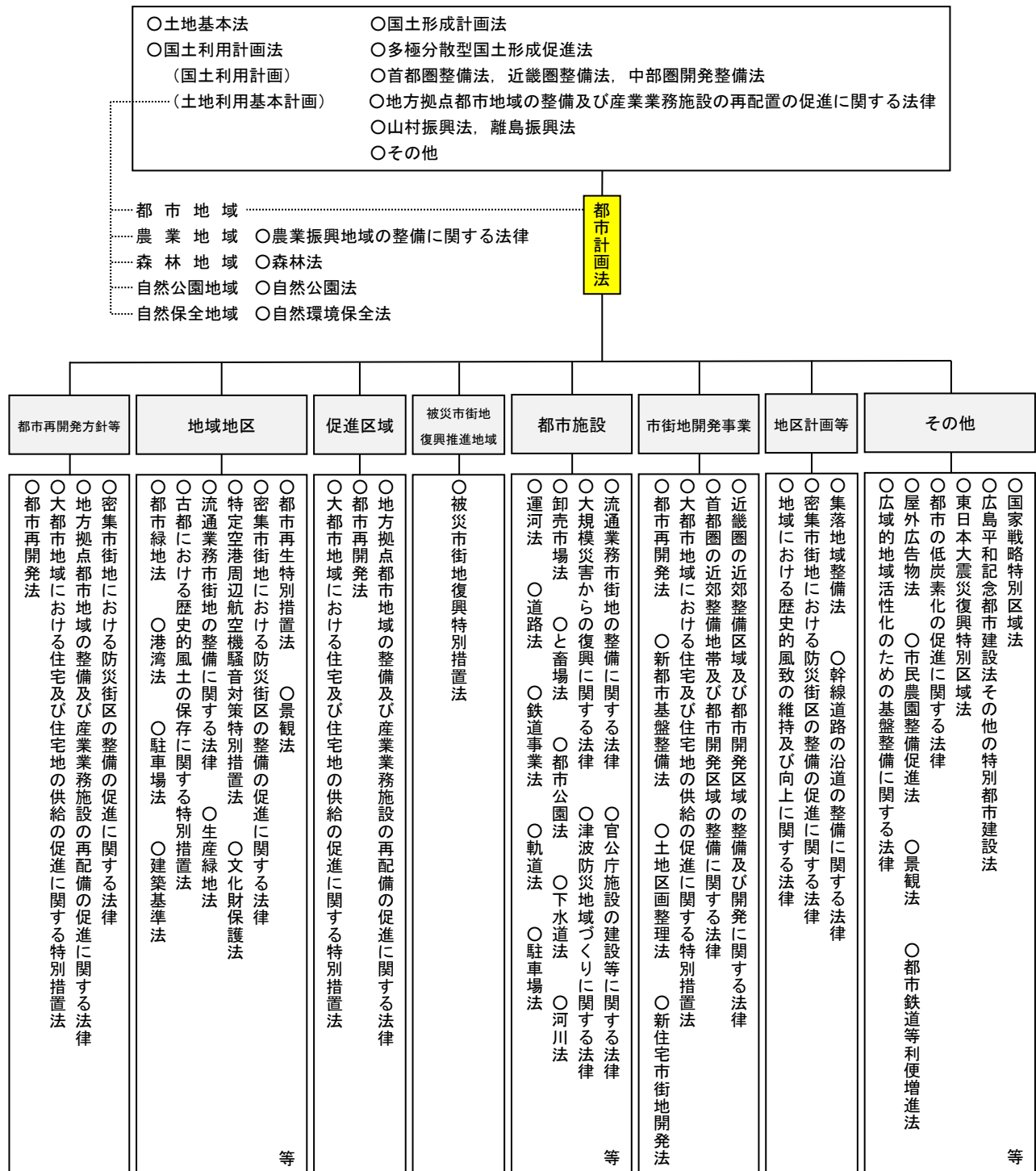
第一条 この法律は、都市計画の内容及びその決定手続、都市計画制限、都市計画事業その他都市計画に関し必要な事項を定めることにより、都市の健全な発展と秩序ある整備を図り、もって国土の均衡ある発展と公共の福祉の増進に寄与することを目的とする。

(都市計画の基本理念)

第二条 都市計画は、農林漁業との健全な調和を図りつつ、健康で文化的な都市生活及び機能的な都市活動を確保すべきこと並びにこのためには適正な制限のもとに土地の合理的な利用が図られるべきことを基本理念として定めるものとする。

(2) 都市計画関係法令体系

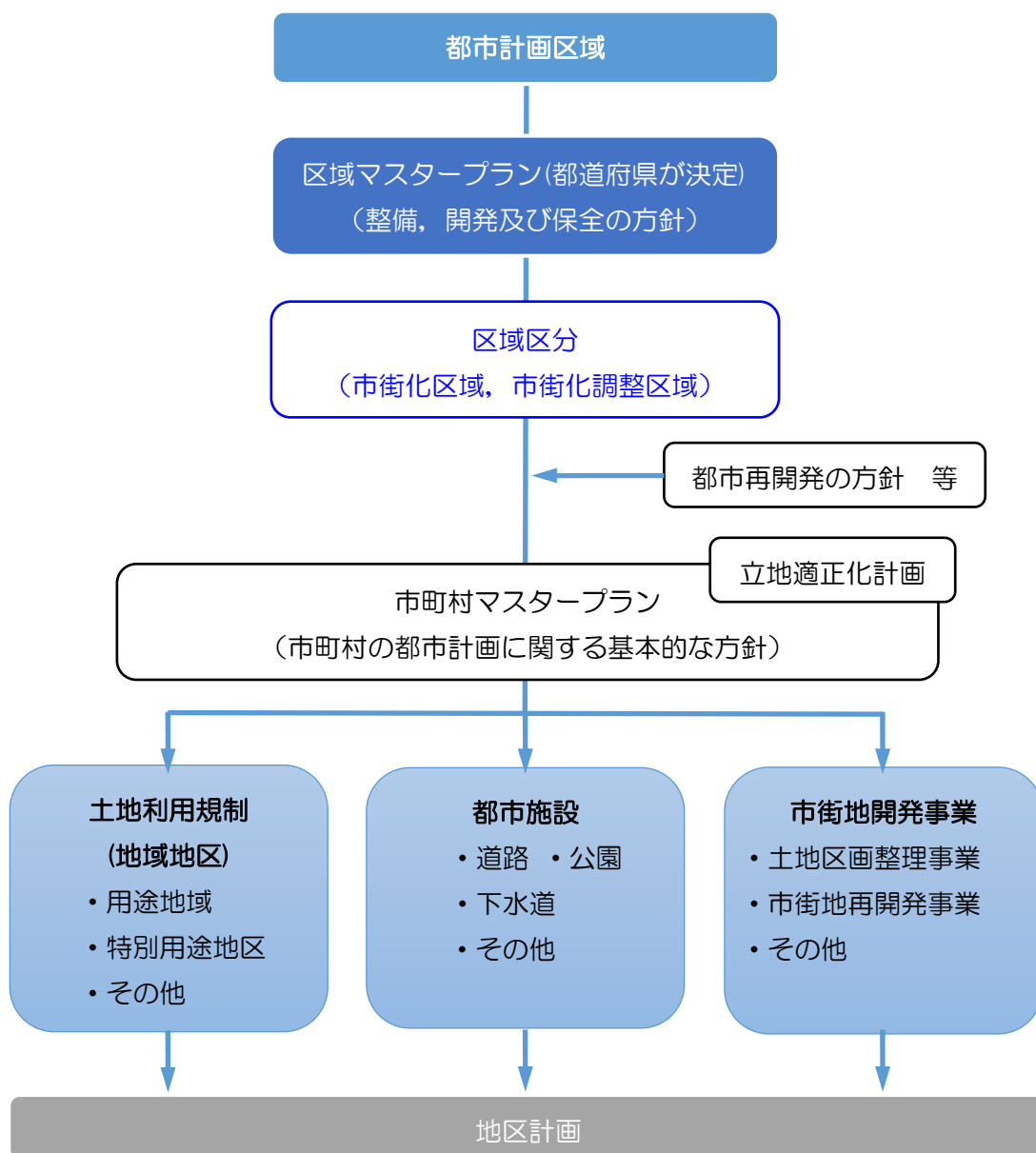
法令の体系における都市計画の位置づけは、次のようになります。



(3) 都市計画制度の構成

都市計画制度は次のように構成されています。

- 一体の都市として総合的に整備、開発及び保全する必要がある区域を都市計画区域として指定します。
- 都市計画区域を対象として、あらかじめ長期的な視点に立った都市の将来像を明確にし、その実現に向けての大きな道筋を明らかにするために、マスタープランを策定します。
- マスタープランに沿って、土地利用の規制、都市施設の整備及び市街地開発事業等、個別の都市計画を決定します。
- 個別の都市計画を実現するため、開発許可制度の運用、都市施設の整備、市街地開発事業等を行います。



(4) 都市計画マスタープラン

都市計画マスタープランとは、都市計画法第 18 条の 2 に規定される「市町村の都市計画に関する基本的な方針」であり、住民に最も近い立場にある市町村が、長期的、総合的な視点から、地域特性を踏まえ、住民の意見を反映しながら都市の将来像とその実現に向けての道筋を明らかにするとともに、市町村の定める具体の都市計画についての指針となるものです。

都市計画マスタープランの役割

- 土地利用、都市施設、市街地開発事業など、都市計画を定める際の体系的な指針となるものです。
- 土地利用、都市防災、交通体系、市街地開発事業など都市計画に関する情報をわかりやすく提供するものです。
- まちづくりについて市民とともに考え、将来の姿を共有する市民協働のまちづくりを推進するものです。

(5) 立地適正化計画

日本の地方都市は、高度経済成長による経済活動の活発化に伴い、近年までは人口増加が続いてきました。これまでの都市計画は、その人口の増加を前提とし、土地利用規制やインフラの整備で都市をコントロールしてきました。

しかし、今後は人口減少・少子高齢化が進んでいくことが見込まれ、公共交通サービス水準の低下や医療、福祉、商業、子育てなどの生活サービス水準の低下が懸念されます。

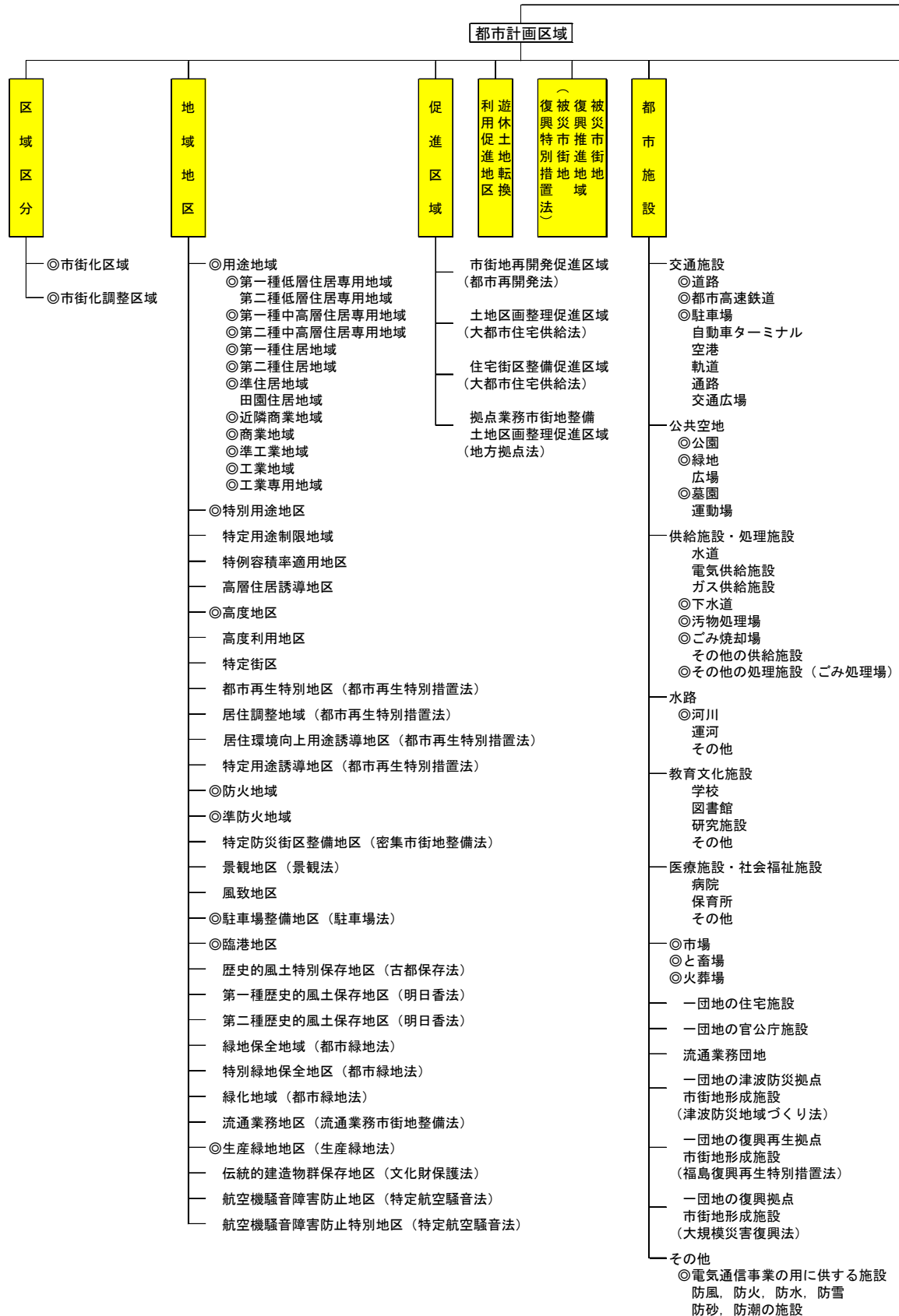
こうした社会情勢の中、持続可能で安全・安心して暮らせる都市づくりを進めるためには、これまでの土地利用規制等で都市をコントロールするだけではなく、都市を「マネジメント」という新たな視点をもって取り組んでいく必要があります。

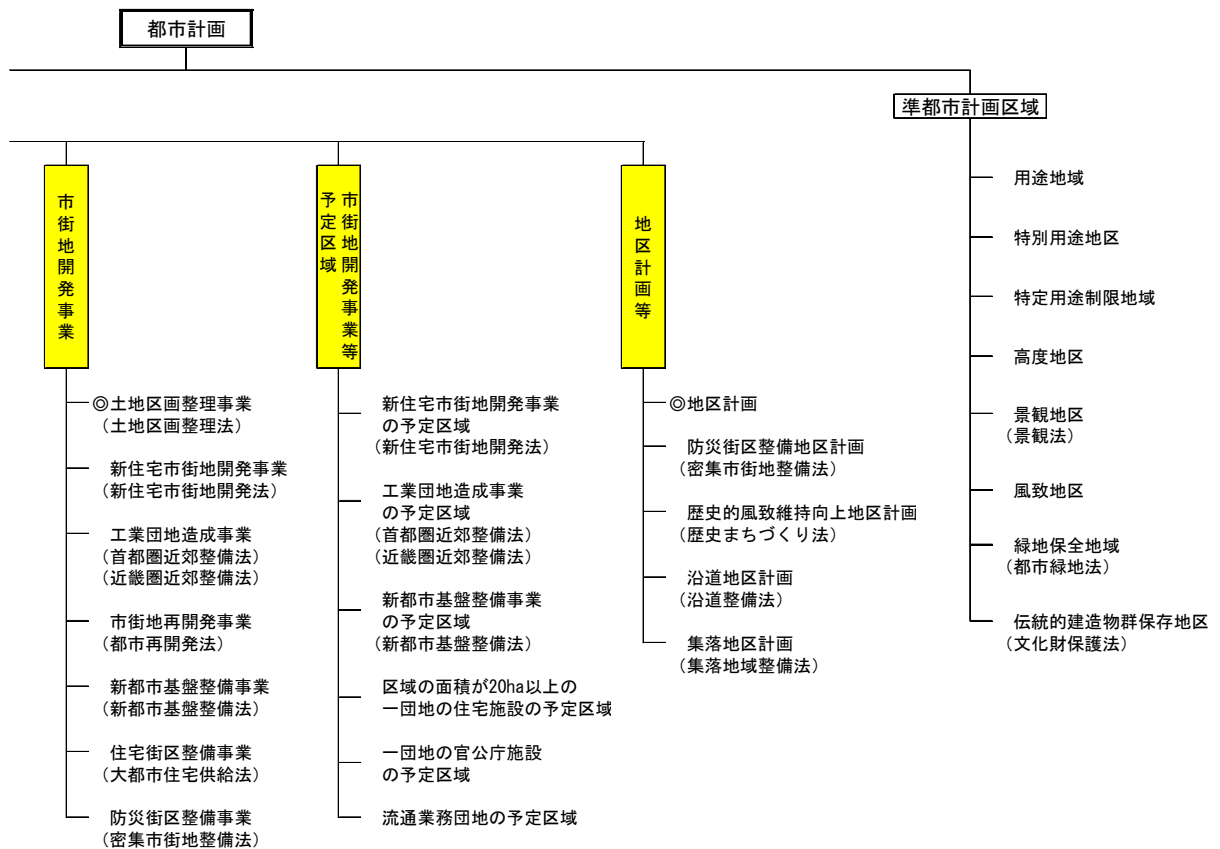
このような背景を踏まえ、都市再生特別措置法が 2014（平成 26）年に改正され、行政と住民や民間事業者が一体となってコンパクトなまちづくりに取り組んでいくため、立地適正化計画制度が創設されました。

立地適正化計画は、医療、福祉、商業、子育て施設や住居などがまとまって立地し、高齢者をはじめとする住民が公共交通によりこれらの生活利便施設などに容易にアクセスできるなど、交通体系も含めて都市全体の構造を見直し、『コンパクト・プラス・ネットワーク』のまちづくりを目指すための計画で、都市計画マスタープランの高度化版として位置づけられています。

(6) 都市計画の内容

都市計画として定める内容は次のとおりです。



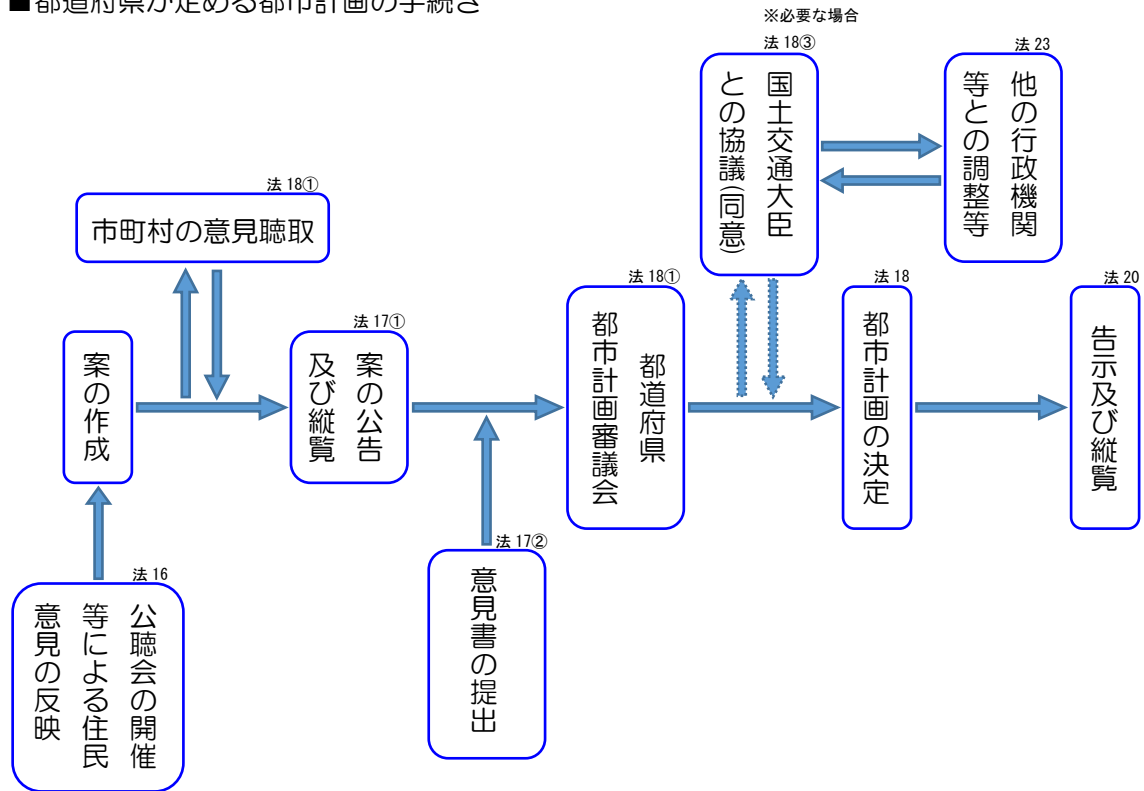


◎は高知市で都市計画決定されているもの

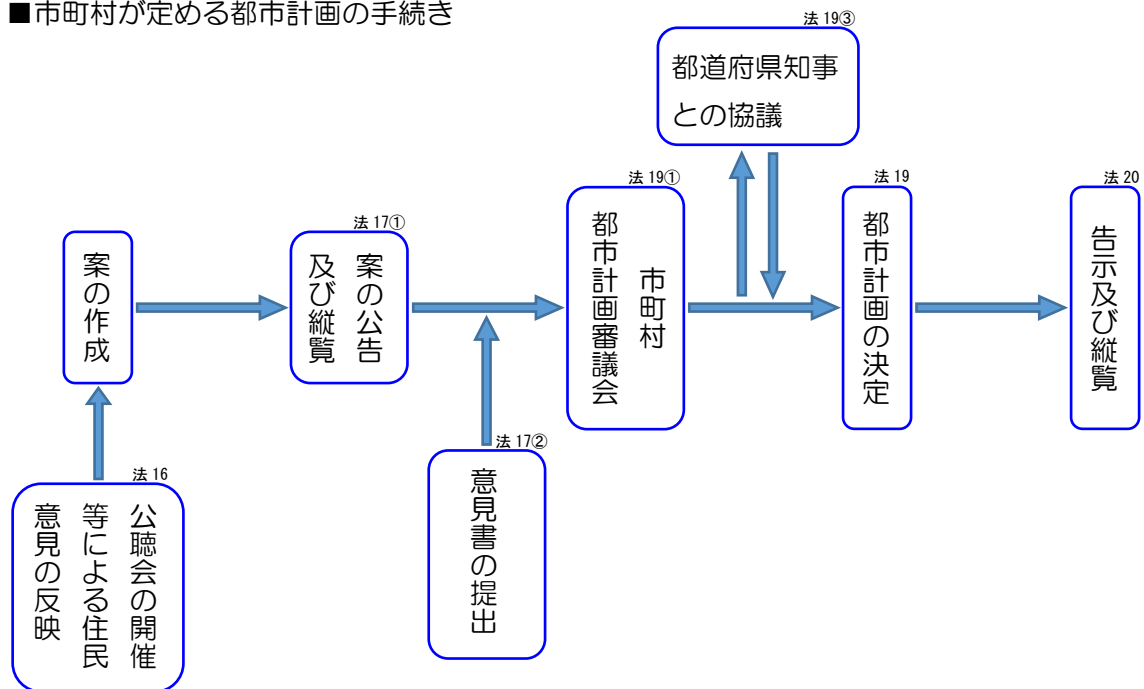
(7) 都市計画の決定手続き

都市計画の決定にあたっては、住民の意見を反映するため、案の作成段階から次のような手続きが都市計画法で定められています。

■都道府県が定める都市計画の手続き



■市町村が定める都市計画の手続き



(8) 都市計画審議会

高知市では、都市計画法によりその権限に属させられた事項を調査審議、又は市長の諮問に応じ都市計画に関する事項を調査審議等するため、都市計画法第 77 条の 2 の規定に基づき、条例によって「高知市都市計画審議会」を設置しています。

高知市都市計画審議会条例

(平成 12 年 4 月 1 日 条例第 11 号)
改正 平成 22 年 1 月 1 日 条例第 2 号

(設置)

第 1 条 都市計画法(昭和 43 年法律第 100 号。以下「法」という。)第 77 条の 2 第 1 項の規定に基づき、高知市都市計画審議会(以下「審議会」という。)を置く。

(所掌事項)

第 2 条 審議会は、法第 77 条の 2 第 1 項及び第 2 項に定める事項のほか、市長の諮問に応じ国土利用その他土地利用に関する事項を調査審議する。

(組織)

第 3 条 審議会は、次に掲げる者のうちから市長が任命する委員をもって組織する。

(1) 学識経験のある者 8 人以内

(2) 市議会の議員 6 人以内

(3) 関係行政機関又は高知県の職員 4 人以内

(4) 市の住民 2 人以内

2 委員の任期は、2 年とする。ただし、委員が欠けた場合における補欠の委員の任期は、前任者の残任期間とする。

3 第 1 項第 3 号に掲げる者のうちから任命された委員が当該任命されたときにおける職を失ったときは、委員を辞したものとみなす。

4 委員は、再任されることができる。

5 委員は、非常勤とする。

(臨時委員及び専門委員)

第 4 条 審議会に、特別の事項を調査審議させるため必要があるときは、臨時委員若干人を置くことができる。

2 審議会に、専門の事項を調査させるため必要があるときは、専門委員若干人を置くことができる。

3 臨時委員及び専門委員は、市長が任命する。

4 臨時委員及び専門委員の任期は、それぞれ任命の日から、臨時委員にあつては当該特別の事項に関する調査審議が終了したとき、専門委員にあつては当該専門の事項に関する調査が終了したときまでとする。

5 臨時委員及び専門委員は、非常勤とする。

(会長)

第 5 条 審議会に会長を置き、第 3 条第 1 項第 1 号に掲げる者のうちから任命された委員について、委員の選挙によってこれを定める。

2 会長は、会務を総理し、審議会を代表する。

3 会長に事故があるときは、あらかじめその指名する委員がその職務を代理する。

(会議)

第 6 条 審議会の会議(以下「会議」という。)は、会長が議長となる。

2 会議は、必要に応じ、会長が招集する。

3 会議は、委員及び議事に関係のある臨時委員の 2 分の 1 以上が出席しなければ、議事を開き、及び議決することができない。

4 会議の議事は、出席した委員及び議事に関係のある臨時委員の過半数をもって決し、可否同数のときは、会長の決するところによる。

(常務委員会)

第 7 条 審議会は、その権限に属する事項で軽易なものを処理するため、常務委員会を置くことができる。

2 常務委員会は、会長及び会長の指名した委員 6 人以内をもって組織する。

3 前条の規定は、常務委員会に準用する。

(幹事)

第 8 条 審議会に審議会の会務を処理するため幹事若干人を置く。

2 幹事は、市職員のうちから市長が任命する。

3 幹事は、会長の命を受け、会務を処理する。

(庶務)

第 9 条 審議会の庶務は、都市建設部において処理する。

(委任)

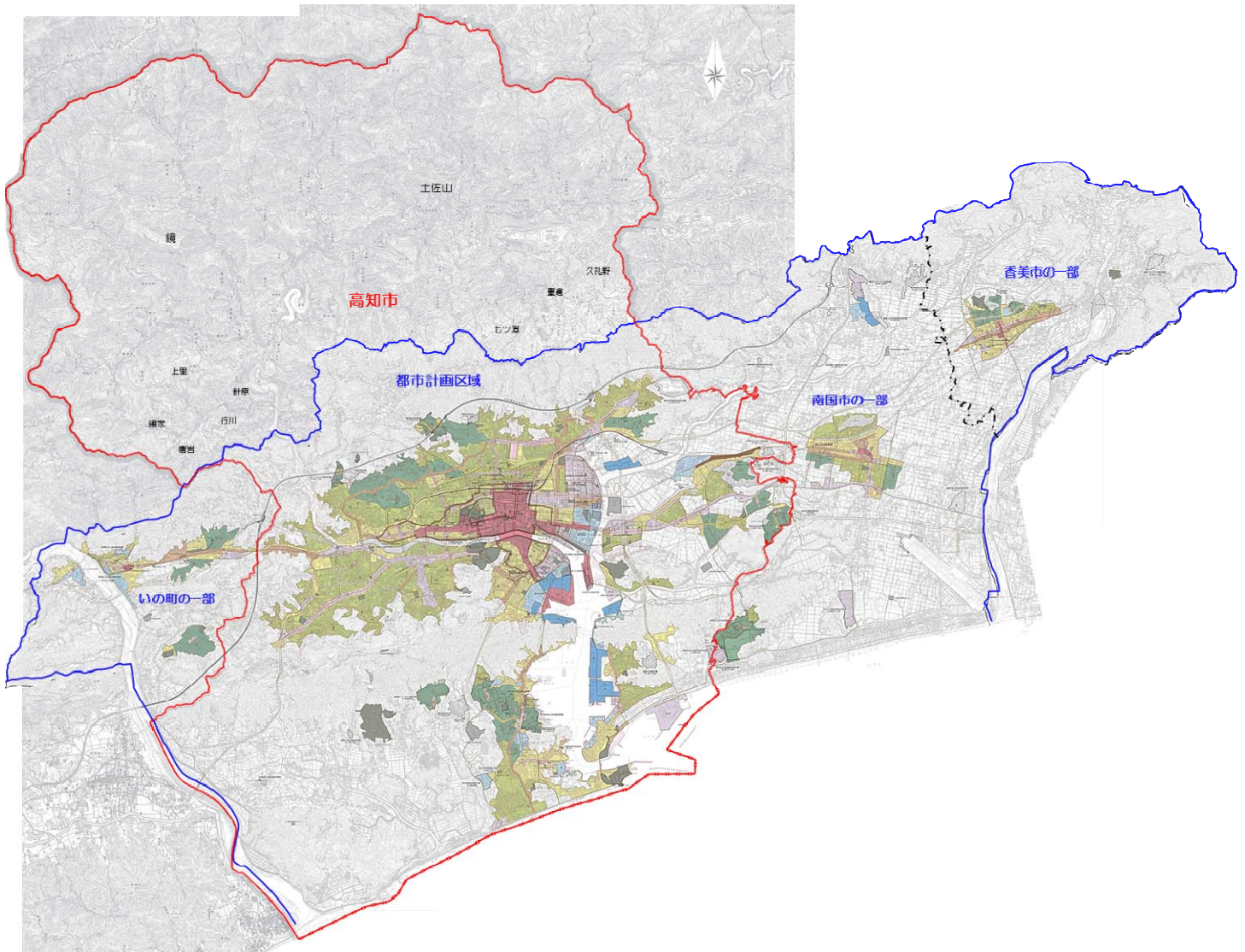
第 10 条 この条例に定めるもののほか、審議会の運営に関し必要な事項は、会長が審議会に諮って定める。

3 土地利用

(1) 都市計画区域

高知市の都市計画事業は、大正 14 年に都市計画適用都市の指定を受け、翌年 6 月に市街地建築物法適用都市の指定を受けて以来始まりました。

昭和 43 年に公布された都市計画法に基づき、高知市を中核とし南国市、土佐山田町、伊野町、春野町、大津村及び介良村の 7 市町村（昭和 47 年 2 月 1 日に高知市、大津村、及び介良村が合併したため現在は 5 市町）は一体の都市として、総合的に整備、開発又は保全する必要がある区域として、昭和 45 年 10 月 16 日に高知広域都市計画区域として指定を受けています。



高知市では、北山3地区（重倉、久礼野、セツ淵）、朝倉5地区（行川、針原、上里、領家、唐岩）、鏡、土佐山が都市計画区域外となっています。

高知広域都市計画区域の内訳

		高知市	南国市	香美市	いの町	高知広域 都市計画区域計
行政区域	面積 (ha)	30,900	12,530	53,786	47,097	—
	人口 (人)	320,722	46,332	25,494	21,700	—
都市計画区域	面積 (ha)	16,805	6,613	3,516	2,840	29,774
	人口 (人)	317,110	45,108	19,000	17,887	399,105
市街化区域	面積 (ha)	5,072	540	225	351	6,188
	人口 (人)	289,853	19,487	11,165	15,373	335,878
市街化調整区域	面積 (ha)	11,733	6,073	3,291	2,489	23,586
	人口 (人)	27,257	25,621	7,835	2,514	63,227

令和4年3月31日現在

高知市における高知広域都市計画区域の変遷

都市計画 決定年月日	告示番号	都市計画区域面積 (ha)		摘 要
		高知広域	高知市	
S45. 10. 16	高知県告示第 482	29,600	11,060	当初指定
S47. 2. 1	—		12,060	大津、介良村合併
S63. 12. 1	—		12,076	南国市から潮見台の一部を編入
H 4. 12. 24	高知県告示第 616	29,735	12,267	国土地理院面積調査を基に修正
H12. 7. 4	高知県告示第 438	29,779	12,311	高知新港を編入
H20. 1. 1	—		16,805	春野町合併

都市計画区域の変遷（旧都市計画法）

都市名	法適用年月日	区域決定年月日	最終変更年月日
高知市	T14. 3. 27	T14. 4. 1	S39. 9. 28
南国市	S34. 10. 1	S39. 1. 27	
香美市	S24. 3. 30	S24. 3. 30	S43. 1. 13
いの町	S28. 9. 25	S29. 5. 11	

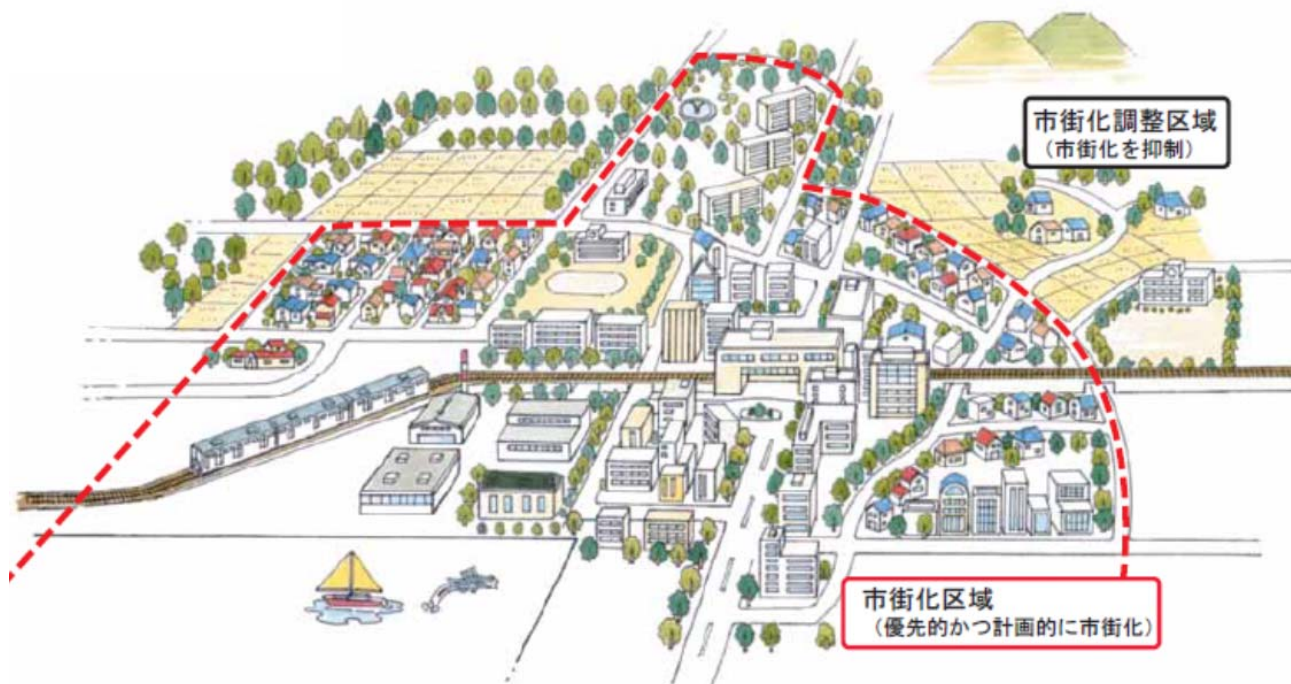
※本表は旧都市計画法(大正8年4月5日法律第36号)により市又は町村の区域ごとに決定された都市計画区域の変遷です。

※最終変更年月日は高知広域都市計画区域指定前の最終変更日です。

※旧大津村は昭和39年6月10日、旧介良村は昭和39年9月28日に区域決定され、昭和47年2月1日の高知市域編入と同時に、高知市の都市計画区域として決定されています。また、旧春野町は昭和33年9月15日に区域決定され、平成20年1月1日の高知市域編入と同時に、高知市の都市計画区域として決定されています。

(2) 区域区分（市街化区域・市街化調整区域）

区域区分とは、都市計画区域内の無秩序な市街化を防止し、計画的な市街化を図るため、農林漁業との健全な調和を図りながら都市計画区域を市街化区域と市街化調整区域に区分することで、一般的に「線引き」と呼ばれています。



• 市街化区域

すでに市街地を形成している区域及びおおむね 10 年以内に優先的かつ計画的に市街化を図るべき区域

• 市街化調整区域

市街化を抑制すべき区域

高知市における区域区分（市街化区域・市街化調整区域）の変遷

都市計画 決定年月日	告示番号	行政区域	都市計画 区域	市街化 区域	市街化調整 区域	備 考
S45. 10. 16	高知県告示 第 482 号	—	12,060	—	—	都市計画区域の指定
S45. 10. 31	高知県告示 第 515 号	13,535	12,060	4,670	7,390	当初線引き
S54. 9. 14	高知県告示 第 510 号	14,323	12,060	4,730	7,330	第 1 回線引き見直し
S61. 2. 28	高知県告示 第 124 号	14,323	12,060	4,797	7,263	第 2 回線引き見直し
S63. 5. 2	高知県告示 第 296 号	14,323	12,060	4,832	7,228	潮見台を編入
S63. 10. 1	—	14,452	12,060	4,832	7,228	国土地理院による行政面積修正
S63. 12. 1	—	14,468	12,060	4,832	7,228	行政界変更 南国市から潮見台の一部を編入
H 1. 6. 16	高知県告示 第 415 号	14,468	12,076	4,847	7,229	薊野, 潮見台を編入
H 2. 7. 27	高知県告示 第 362 号	14,468	12,076	4,850	7,226	鳥越を編入
H 3. 9. 27	高知県告示 第 462 号の 2	14,468	12,076	4,856	7,220	仁井田, 横内を編入
H 4. 12. 24	高知県告示 第 616 号	14,468	12,267	4,928	7,339	第 3 回線引き見直し
H 5. 8. 10	高知県告示 第 370 号	14,468	12,267	4,932	7,335	福井町, 神田を編入
H 6. 9. 8	高知県告示 第 490 号の 3	14,468	12,267	4,933	7,334	仁井田を編入
H 8. 6. 21	高知県告示 第 421 号	14,468	12,267	4,933	7,334	介良を編入
H 9. 10. 13 (地方自治法)	高知県告示 第 694 号	14,469	12,267	4,933	7,334	公有水面埋め立て 高知新港
H10. 7. 17 (地方自治法)	高知県告示 第 452 号	14,495	12,267	4,933	7,334	公有水面埋め立て 高知新港
H11. 5. 18	高知県告示 第 331 号	14,495	12,267	4,937	7,330	長浜を編入
H12. 7. 4	高知県告示 第 438 号	14,495	12,311	4,987	7,324	第 4 回線引き見直し
H13. 10. 30 (地方自治法)	高知県告示 第 606 号	14,497	12,311	4,987	7,324	公有水面埋め立て 高知新港
H14. 11. 1	高知県告示 第 594 号	14,497	12,311	5,029	7,282	池, 長浜を編入
H16. 2. 3 (地方自治法)	高知県告示 第 84 号	14,500	12,311	5,029	7,282	公有水面埋め立て 高知新港
H17. 1. 1	総務省告示 第 656 号	26,428	12,311	5,029	7,282	鏡村, 土佐山村を編入
H20. 1. 1	総務省告示 第 246 号	30,922	16,805	5,071	11,734	春野町を編入
H24. 5. 29	高知県告示 第 364 号	30,922	16,805	5,072	11,733	第 5 回線引き見直し
H26. 10. 1	—	30,899	16,805	5,072	11,733	国土地理院による行政面積修正
H28. 10. 1	—	30,900	16,805	5,072	11,733	国土地理院による行政面積修正
R 4. 3. 25	高知県告示 第 422 号	30,900	16,805	5,072	11,733	第 6 回線引き見直し

面積 (ha)

(3) 地域地区











地域地区とは、快適で機能的な都市環境を形成・保持するため、用途の適正な配分、都市の再生の拠点整備、良好な景観の形成等の目的に応じた土地利用を実現するために設定する地域又は地区のことです。

高知市では、① 用途地域、② 特別用途地区、③ 高度地区、④ 防火地域・準防火地域、⑤ 駐車場整備地区、⑥ 臨港地区、⑦ 生産緑地地区を定めています。

① 用途地域

用途地域は、地域地区の基本となるもので、地域の特性に応じて建築物の用途、形態についての制限を決めることにより、居住環境の保護や商工業等の都市機能の維持増進を図るものです。

用途地域の種類と地域のイメージ

第一種低層住居専用地域	第二種低層住居専用地域	第一種中高層住居専用地域	第二種中高層住居専用地域
			
<p>低層住宅のための地域です。小規模なお店や事務所をかねた住宅や、小中学校などが建てられます。</p>	<p>主に低層住宅のための地域です。小学校などのほか、150㎡までの一定のお店などが建てられます。</p>	<p>中高層住宅のための地域です。病院、大学、500㎡までの一定のお店などが建てられます。</p>	<p>主に中高層住宅のための地域です。病院、大学などのほか、1,500㎡までの一定のお店や事務所など必要な便利施設が建てられます。</p>
第一種住居地域	第二種住居地域	準住居地域	田園住居地域
			
<p>住宅の環境を守るための地域です。3,000㎡までの店舗、事務所、ホテルなどは建てられます。</p>	<p>主に住宅の環境を守るための地域です。店舗、事務所、ホテル、カーオケボックスなどは建てられます。</p>	<p>道路の沿道において、自動車関連施設などの立地と、これと調和した住居の環境を保護するための地域です。</p>	<p>農業と調和した低層住宅の環境を守るための地域です。住宅に加え、農産物の直売所などが建てられます。</p>
近隣商業地域	商業地域		
			
<p>まわりの住民が日用品の買物などをするための地域です。住宅や店舗のほか小規模の工場も建てられます。</p>	<p>銀行、映画館、飲食店、百貨店などが集まる地域です。住宅や小規模の工場も建てられます。</p>		
準工業地域	工業地域	工業専用地域	
			
<p>主に軽工業の工場やサービス施設等が立地する地域です。危険性、環境悪化が大きい工場のほかは、ほとんどが建てられます。</p>	<p>どんな工場でも建てられる地域です。住宅やお店は建てられますが、学校、病院、ホテルなどは建てられません。</p>	<p>工場のための地域です。どんな工場でも建てられますが、住宅、お店、学校、病院、ホテルなどは建てられません。</p>	

用途地域による建築物の用途制限の概要

用途地域における住居の環境の保護や、商業・工業などの業務の利便の増進を図るために、建築することができる建築物の用途については、次のとおりの制限が行われます。

用途地域内の建築物の用途制限		第一種低層住居専用地域	第二種低層住居専用地域	第一種中高層住居専用地域	第二種中高層住居専用地域	第一種住居地域	第二種住居地域	準住居地域	田園住居地域	近隣商業地域	商業地域	準工業地域	工業地域	工業専用地域	備 考
住宅、共同住宅、寄宿舎、下宿		○	○	○	○	○	○	○	○	○	○	○	○	○	
兼用住宅で、非住宅部分の床面積が50㎡以下かつ建築物の延べ面積の2分の1未満のもの		○	○	○	○	○	○	○	○	○	○	○	○	○	非住宅部分の用途制限あり
店舗等	店舗等の床面積が150㎡以下のもの		①	②	③	○	○	○	○	①	○	○	○	④	①日用品販売店舗、喫茶店、理髪店及び建具屋等のサービス業用店舗のみ。2階以下。 ②①に加えて、物品販売店舗、飲食店、損保代理店・銀行の支店・宅地建物取引業等のサービス業用店舗のみ。2階以下。 ③2階以下。 ④物品販売店舗、飲食店を除く。 ▲農産物直売所、農家レストラン等のみ。2階以下。
	店舗等の床面積が150㎡を超え、500㎡以下のもの			②	③	○	○	○	○	▲	○	○	○	④	
	店舗等の床面積が500㎡を超え、1,500㎡以下のもの				③	○	○	○	○	○	○	○	○	④	
	店舗等の床面積が1,500㎡を超え、3,000㎡以下のもの					○	○	○	○	○	○	○	○	④	
	店舗等の床面積が3,000㎡を超え、10,000㎡以下のもの					○	○	○	○	○	○	○	○	④	
店舗等の床面積が10,000㎡を超えるもの										○	○	○			
事務所等	事務所等の床面積が150㎡以下のもの				▲	○	○	○	○	○	○	○	○	○	▲ 2階以下
	事務所等の床面積が150㎡を超え、500㎡以下のもの				▲	○	○	○	○	○	○	○	○	○	
	事務所等の床面積が500㎡を超え、1,500㎡以下のもの				▲	○	○	○	○	○	○	○	○	○	
	事務所等の床面積が1,500㎡を超え、3,000㎡以下のもの					○	○	○	○	○	○	○	○	○	
	事務所等の床面積が3,000㎡を超えるもの					○	○	○	○	○	○	○	○	○	
ホテル、旅館						▲	○	○	○	○	○	○	○	▲ 3,000㎡以下	
遊戯施設・風俗施設	ボーリング場、スケート場、水泳場、ゴルフ練習場					▲	○	○	○	○	○	○	○	▲ 3,000㎡以下	
	カラオケボックス等					▲	▲	○	○	○	○	▲	▲	▲ 10,000㎡以下	
	麻雀屋、パチンコ屋、射的場、馬券・車券発売所等					▲	▲	○	○	○	○	▲	▲	▲ 10,000㎡以下	
	劇場、映画館、演芸場、観覧場、ナイトクラブ等						▲	○	○	○	○	○	○	▲客席及びナイトクラブ等の用途に供する部分の床面積200㎡未満	
キャバレー、個室付浴場等										○	▲	○	▲個室付浴場等を除く		
公共施設・病院・学校等	幼稚園、小学校、中学校、高等学校	○	○	○	○	○	○	○	○	○	○	○	○	○	
	大学、高等専門学校、専修学校等			○	○	○	○	○	○	○	○	○	○	○	
	図書館等	○	○	○	○	○	○	○	○	○	○	○	○	○	
	巡査派出所、一定規模以下の郵便局等	○	○	○	○	○	○	○	○	○	○	○	○	○	
	神社、寺院、教会等	○	○	○	○	○	○	○	○	○	○	○	○	○	
	病院			○	○	○	○	○	○	○	○	○	○	○	
	公衆浴場、診療所、保育所等	○	○	○	○	○	○	○	○	○	○	○	○	○	
	老人ホーム、身体障害者福祉ホーム等	○	○	○	○	○	○	○	○	○	○	○	○	○	
	老人福祉センター、児童厚生施設等	▲	▲	○	○	○	○	○	○	▲	○	○	○	○	▲ 600㎡以下
	自動車教習所					▲	○	○	○	○	○	○	○	○	▲ 3,000㎡以下
工場・倉庫等	単独車庫（附属車庫を除く）			▲	▲	▲	▲	○	○	○	○	○	○	○	▲ 300㎡以下 2階以下
	建築物附属自動車車庫 ①②③については、建築物の延べ面積の1/2以下かつ備考欄に記載の制限	①	①	②	②	③	③	○	①	○	○	○	○	○	① 600㎡以下 1階以下 ② 3,000㎡以下 2階以下 ③ 2階以下
	倉庫業倉庫								○	○	○	○	○	○	
	自家用倉庫				①	②	○	○	▲	○	○	○	○	○	① 2階以下かつ1,500㎡以下 ② 3,000㎡以下 ▲農産物及び農業の生産資材を貯蔵するものに限る。
	畜舎（15㎡を超えるもの）					▲	○	○	○	○	○	○	○	○	▲ 3,000㎡以下
	パン屋、米屋、豆腐屋、菓子屋、洋服店、畳屋、建具屋、自転車店等で作業場の床面積が50㎡以下		▲	▲	▲	○	○	○	▲	○	○	○	○	○	原動機の制限あり ▲ 2階以下
	危険性や環境を悪化させるおそれが非常に少ない工場					①	①	①	▲	②	②	○	○	○	原動機・作業内容の制限あり 作業場の床面積 ▲ 2階以下
	危険性や環境を悪化させるおそれが少ない工場									②	②	○	○	○	① 50㎡以下 ② 150㎡以下
	危険性や環境を悪化させるおそれがやや多い工場											○	○	○	▲農産物を生産、集荷、処理及び貯蔵するものに限る。
	危険性が大きい又は著しく環境を悪化させるおそれがある工場												○	○	
	自動車修理工場					①	①	②		③	③	○	○	○	原動機の制限あり 作業場の床面積 ① 50㎡ ② 150㎡以下 ③ 300㎡以下
	火薬、石油類、ガスなどの危険物の貯蔵・処理の量	量が非常に少ない施設				①	②	○	○	○	○	○	○	○	○
量が少ない施設										○	○	○	○	○	
量がやや多い施設												○	○	○	
量が多い施設													○	○	
卸売市場、火葬場、と畜場、汚物処理場、ごみ焼却場など															都市計画区域内においては都市計画決定が必要

注) 本表は、建築基準法別表第二の概要であり、すべての制限について掲載したものではありません。

高知市における用途地域の構成

令和4年3月31日現在

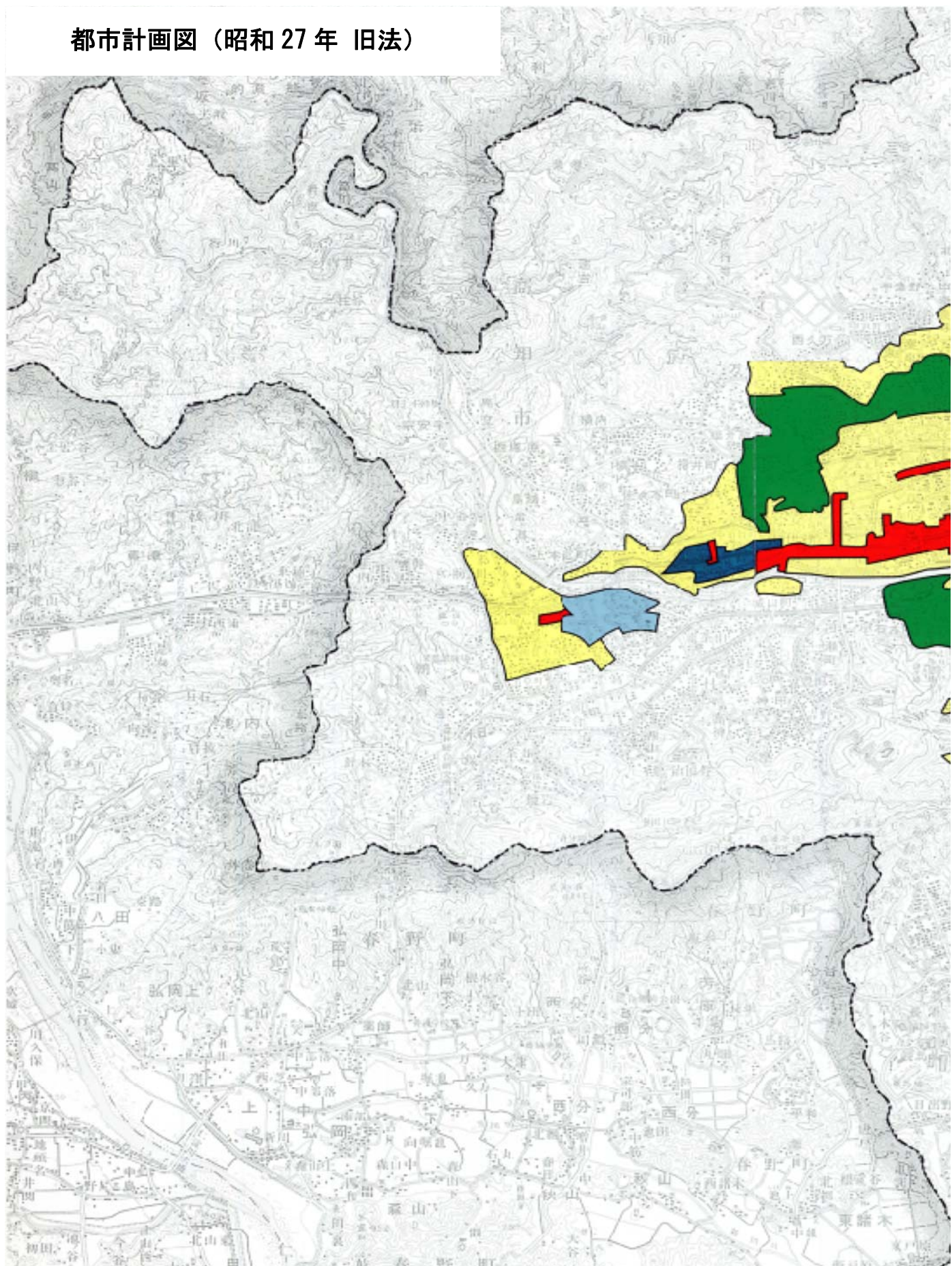
種類	面積 (ha)	容積率の 最高限度	建蔽率の 最高限度	外壁の後退 距離の限度	建築物の 敷地面積の 最低限度	建築物の 高さの限度	面積比
第一種低層 住居専用地域	61	60%	40%			10m	1.2%
	107	80%	50%	—	—	10m	2.1%
	473	100%	60%			10m	9.3%
小計	641						12.6%
第二種低層 住居専用地域	—	—	—	—	—	—	—
小計	—						—
第一種中高層 住居専用地域	9	150%	60%				0.2%
	1,746	200%	60%		—		34.4%
小計	1,755						34.6%
第二種中高層 住居専用地域	60	200%	60%				1.2%
小計	60				—		1.2%
第一種住居地域	968	200%	60%				19.0%
小計	968				—		19.0%
第二種住居地域	249	200%	60%				4.9%
小計	249				—		4.9%
準住居地域	17	200%	60%				0.3%
小計	17				—		0.3%
田園住居地域	—	—	—	—	—	—	—
小計	—						—
近隣商業地域	27	200%	60%				0.5%
	148	200%	80%				2.9%
	80	300%	80%		—		1.6%
小計	255						5.0%
商業地域	236	400%	80%				4.7%
	59	500%	80%				1.2%
	14	600%	80%		—		0.3%
小計	309						6.2%
準工業地域	444	200%	60%				8.8%
小計	444				—		8.8%
工業地域	224	200%	60%				4.4%
小計	224				—		4.4%
工業専用地域	150	200%	60%				3.0%
小計	150				—		3.0%
合計	5,072						100.0%

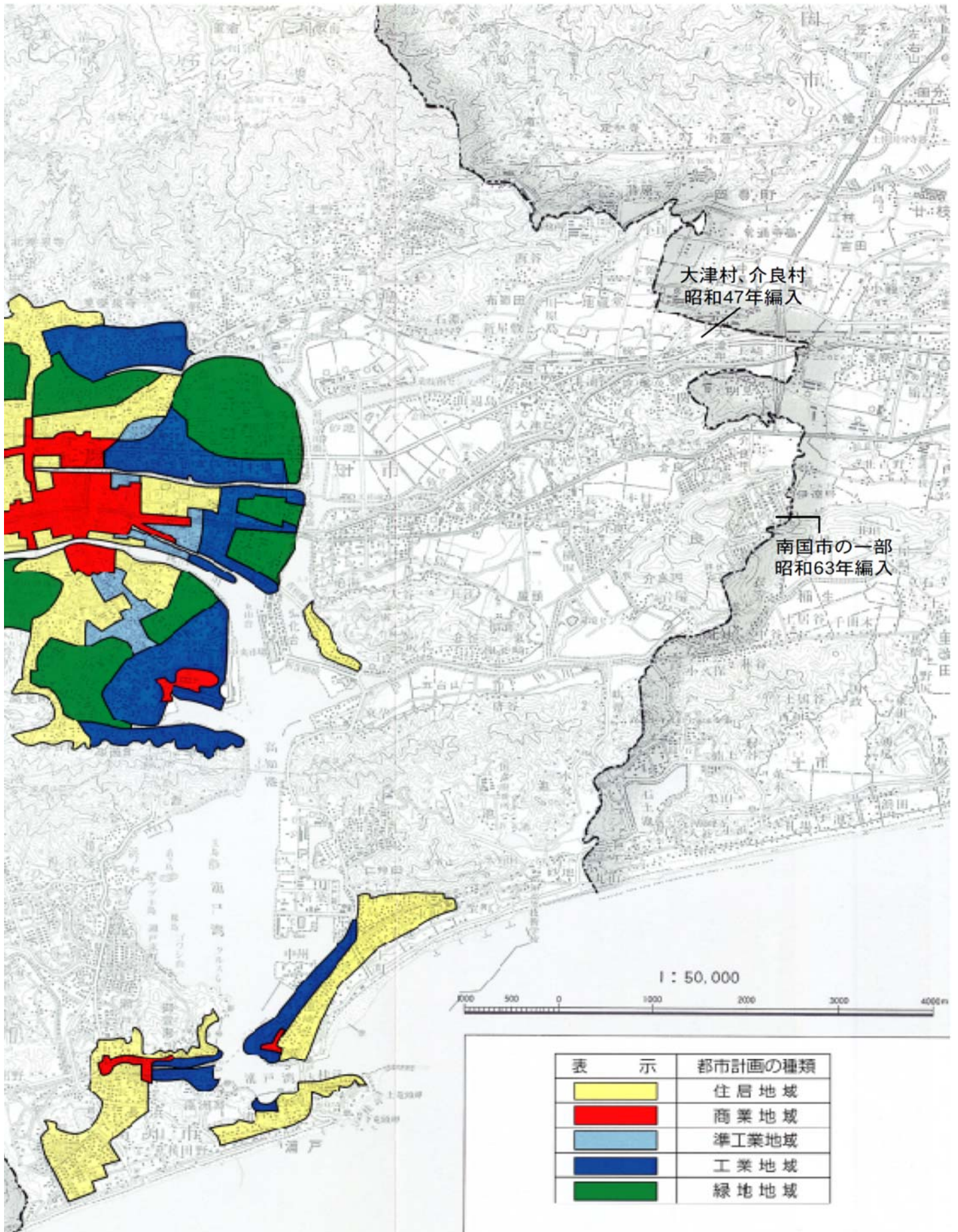
高知市における用途地域の変遷

都市計画 決定年月日	告示番号	住居 第一種 第一種 住居専用地域	住居 第二種 第二種 住居専用地域	住居 地域	近隣 商業 地域	商業 地域	準 工業 地域	工業 地域	工業 専用 地域	合 計	備 考					
S46. 10. 8	高知県告示 第 568 号	661	1, 770	1, 145	55	271	357	243	168	4, 670	用途地域の決定					
S54. 12. 21	高知県告示 第 742 号	609	1, 732	1, 210	78	290	374	262	175	4, 730	第 1 回線引き見直しに伴う変更					
S61. 4. 15	高知県告示 第 265 号	535	1, 829	1, 196	103	307	392	257	178	4, 797	第 2 回線引き見直しに伴う変更					
S63. 5. 2	高知県告示 第 297 号	561	1, 829	1, 203	105	307	392	257	178	4, 832	南国市から潮見台の一部を編入					
H 1. 6. 16	高知県告示 第 416 号	574	1, 830	1, 204	105	307	392	257	178	4, 847	薊野、潮見台編入に伴う変更					
H 2. 7. 27	高知県告示 第 363 号	574	1, 833	1, 204	105	307	392	257	178	4, 850	鳥越編入に伴う変更					
H 3. 9. 27	高知県告示 第 462 号の 3	576	1, 833	1, 204	105	307	392	261	178	4, 856	仁井田、横内編入に伴う変更					
H 4. 12. 24	高知県告示 第 617 号	610	1, 807	1, 252	131	307	416	255	150	4, 928	第 3 回線引き見直しに伴う変更					
H 5. 8. 10	高知県告示 第 369 号	611	1, 810	1, 252	131	307	416	255	150	4, 932	福井町、神田編入に伴う変更					
H 6. 9. 8	高知県告示 第 490 号の 4	611	1, 811	1, 252	131	307	416	255	150	4, 933	仁井田編入に伴う変更					
H 7. 7. 21	高知県告示 第 417 号	611	1, 811	1, 252	131	307	416	255	150	4, 933	一住専内の建蔽率・容積率境界の変更 長浜（月見ヶ丘）					
		住居 第一種 低層 住居専用地域	住居 第二種 低層 住居専用地域	住居 第一種 中高層 住居専用地域	住居 第二種 中高層 住居専用地域	第一種 住居 地域	第二種 住居 地域	準 住居 地域	近 隣 商 業 地 域	商 業 地 域	準 工 業 地 域	工 業 地 域	工 業 専 用 地 域	合 計	都市計画法改正（平成 4 年） 8 種類→12 種類	
H 8. 4. 1	高知県告示 第 225 号	610	—	1, 772	40	934	267	17	212	303	401	227	150	4, 933	法改正に伴う指定変更及び見直し	
H 8. 6. 21	高知県告示 第 422 号	610	—	1, 772	40	934	267	17	212	303	401	227	150	4, 933	介良編入に伴う変更	
H11. 5. 18	高知市告示 第 84 号	613	—	1, 773	40	934	267	17	212	303	401	227	150	4, 937	長浜編入に伴う変更	
H12. 7. 4	高知市告示 第 135 号	613	—	1, 773	40	934	267	17	212	303	451	227	150	4, 987	仁井田（高知新港）、池編入に 伴う変更	
H13. 2. 22	高知市告示 第 31 号	613	—	1, 772	40	924	267	17	223	308	446	227	150	4, 987	高知駅土地区画整理事業に 伴う変更	
H14. 11. 1	高知市告示 第 211 号	613	—	1, 772	40	956	267	17	223	308	446	237	150	5, 029	池、長浜編入に伴う変更	
H15. 10. 1	高知市告示 第 198 号	613	—	1, 767	45	969	248	17	250	308	438	224	150	5, 029	第 4 回線引き見直しに伴う変更	
H18. 3. 22	高知市告示 第 52 号	606	—	1, 763	55	970	248	17	250	308	438	224	150	5, 029	都市計画道路（上町 2 丁目南城山線・ 旭町福井線）の事業進展に伴う変更	
H20. 1. 1	総務省告示 第 246 号	642	—	1, 763	57	970	250	17	252	308	438	224	150	5, 071	春野町編入に伴う変更	
H23. 4. 11	高知市告示 第 63 号	642	—	1, 763	57	969	250	17	252	309	438	224	150	5, 071	追手前小学校跡地の変更	
H24. 5. 29	高知市告示 第 108 号	642	—	1, 760	57	968	249	17	252	309	444	224	150	5, 072	第 5 回線引き見直しに伴う変更	
H26. 4. 25	高知市告示 第 85 号	642	—	1, 759	57	967	249	17	254	309	444	224	150	5, 072	山手町、旭町三丁目外の変更	
		住居 第一種 低層 住居専用地域	住居 第二種 低層 住居専用地域	住居 第一種 中高層 住居専用地域	住居 第二種 中高層 住居専用地域	第一種 住居 地域	第二種 住居 地域	準 住居 地域	田 園 住 居 地 域	近 隣 商 業 地 域	商 業 地 域	準 工 業 地 域	工 業 地 域	工 業 専 用 地 域	合 計	都市計画法改正（平成 30 年） 12 種類→13 種類
R 1. 5. 15	高知市告示 第 24 号	642	—	1, 754	60	968	249	17	—	255	309	444	224	150	5, 072	都市計画道路（愛宕町北久保線・曙町 西横町線）の事業進展に伴う変更
R 2. 1. 1	高知市告示 第 10 号	642	—	1, 754	60	968	249	17	—	255	309	444	224	150	5, 072	一低専内の建蔽率・容積率の変更 横内外、長浜外
R 3. 3. 18	高知市告示 第 46 号	641	—	1, 755	60	968	249	17	—	255	309	444	224	150	5, 072	大津緑地変更に伴う変更
R 4. 3. 25	高知市告示 第 54 号	641	—	1, 755	60	968	249	17	—	255	309	444	224	150	5, 072	第 6 回線引き見直しに伴う変更

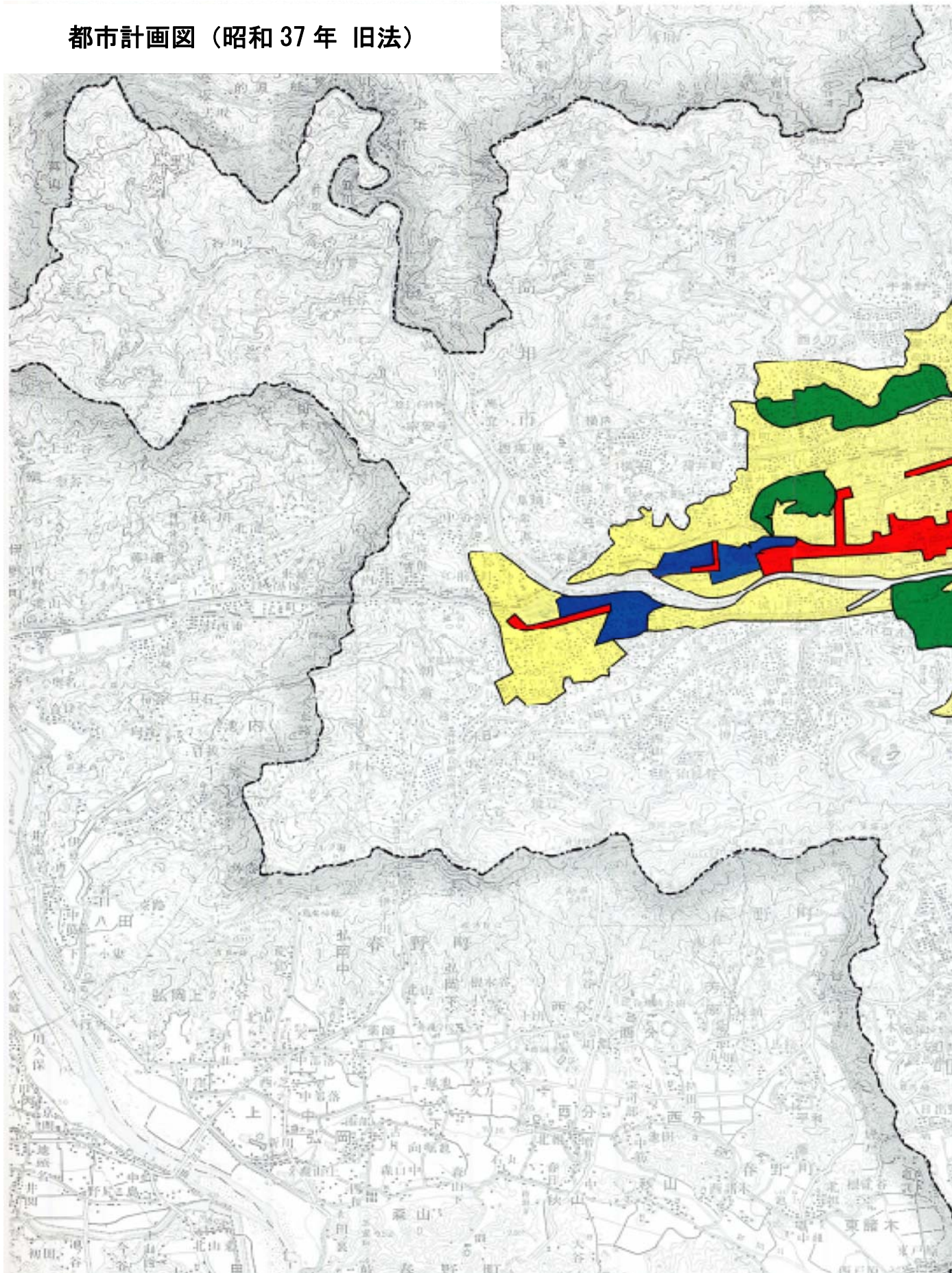
面積 (ha)

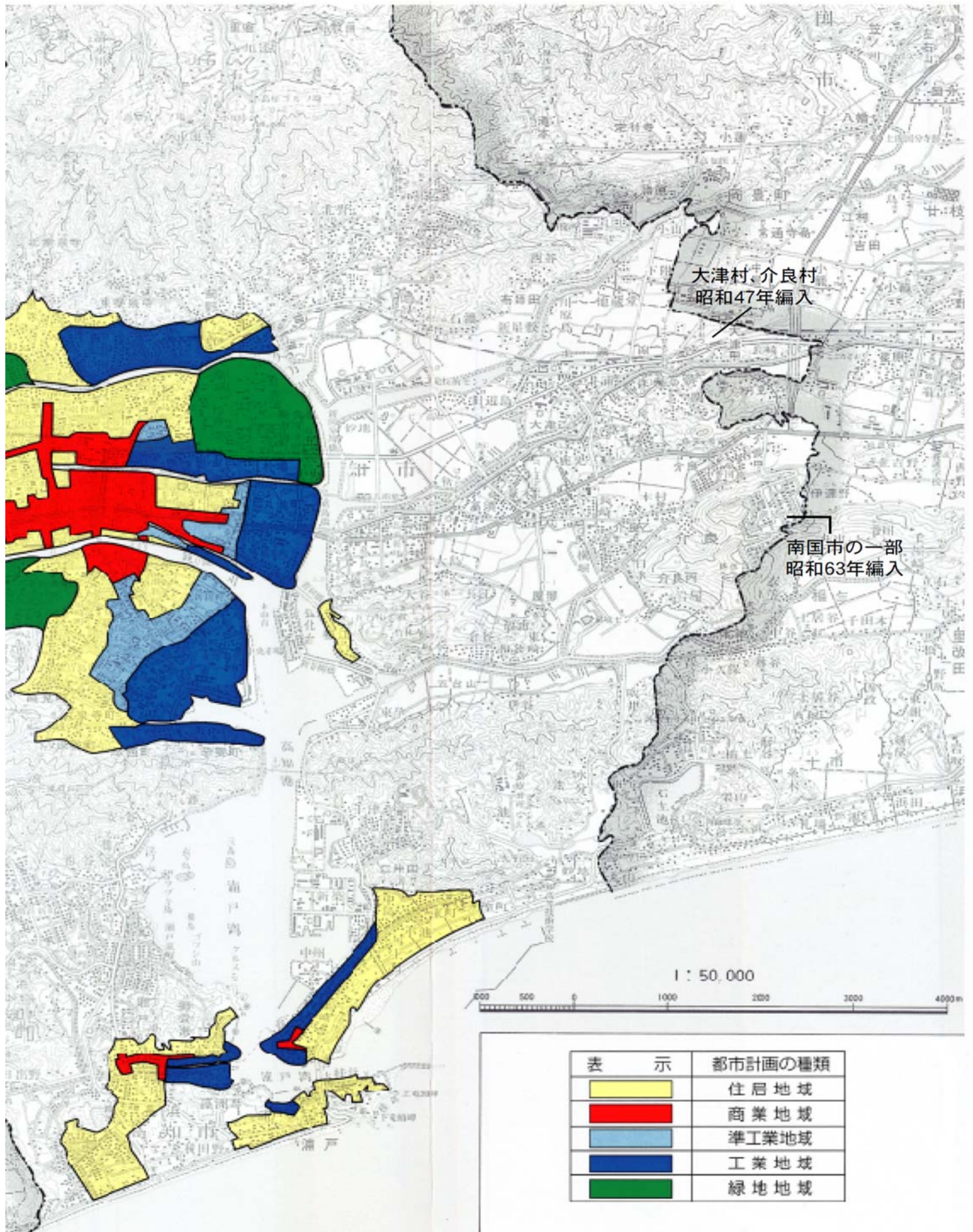
都市計画図（昭和27年 旧法）



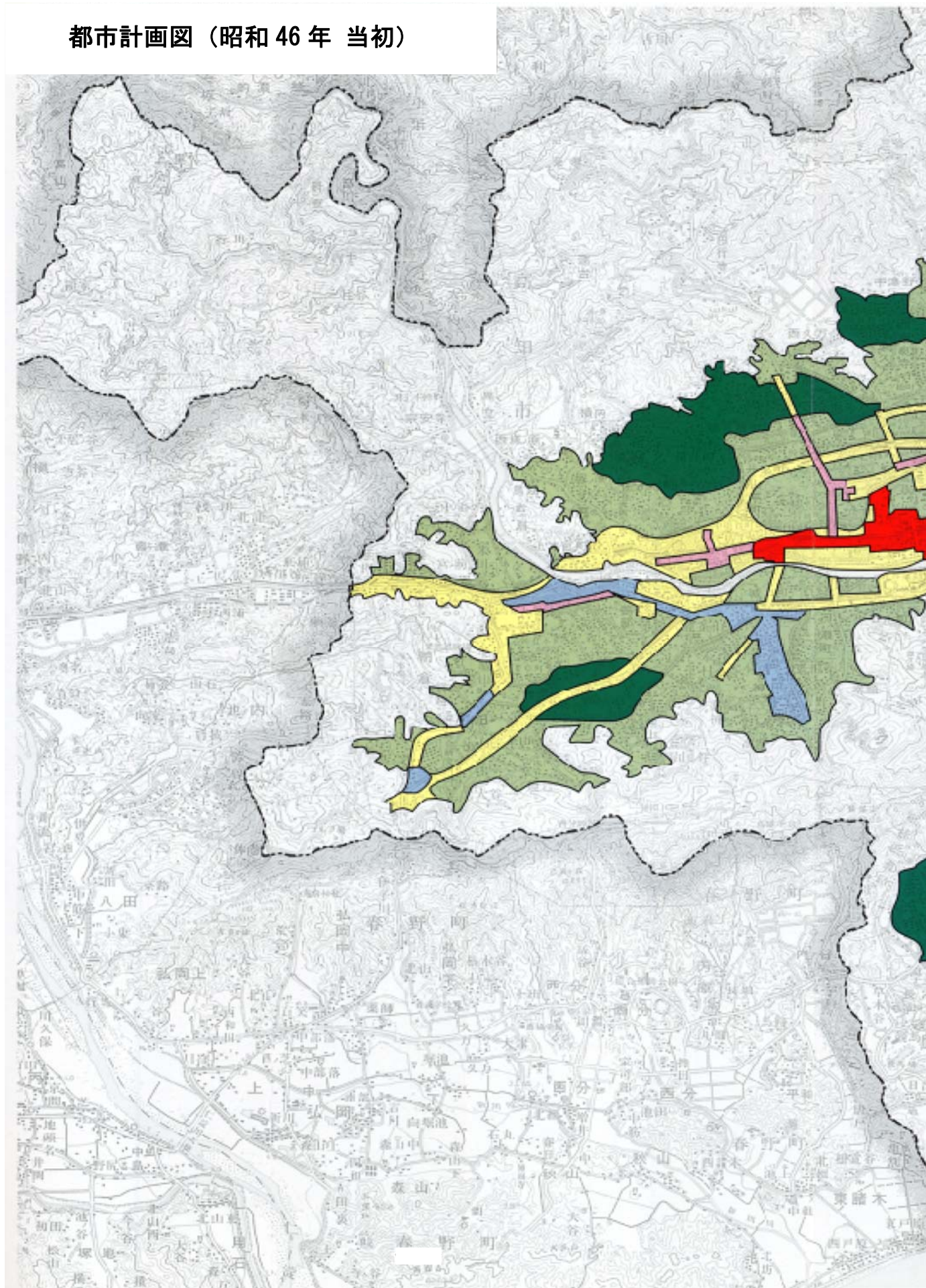


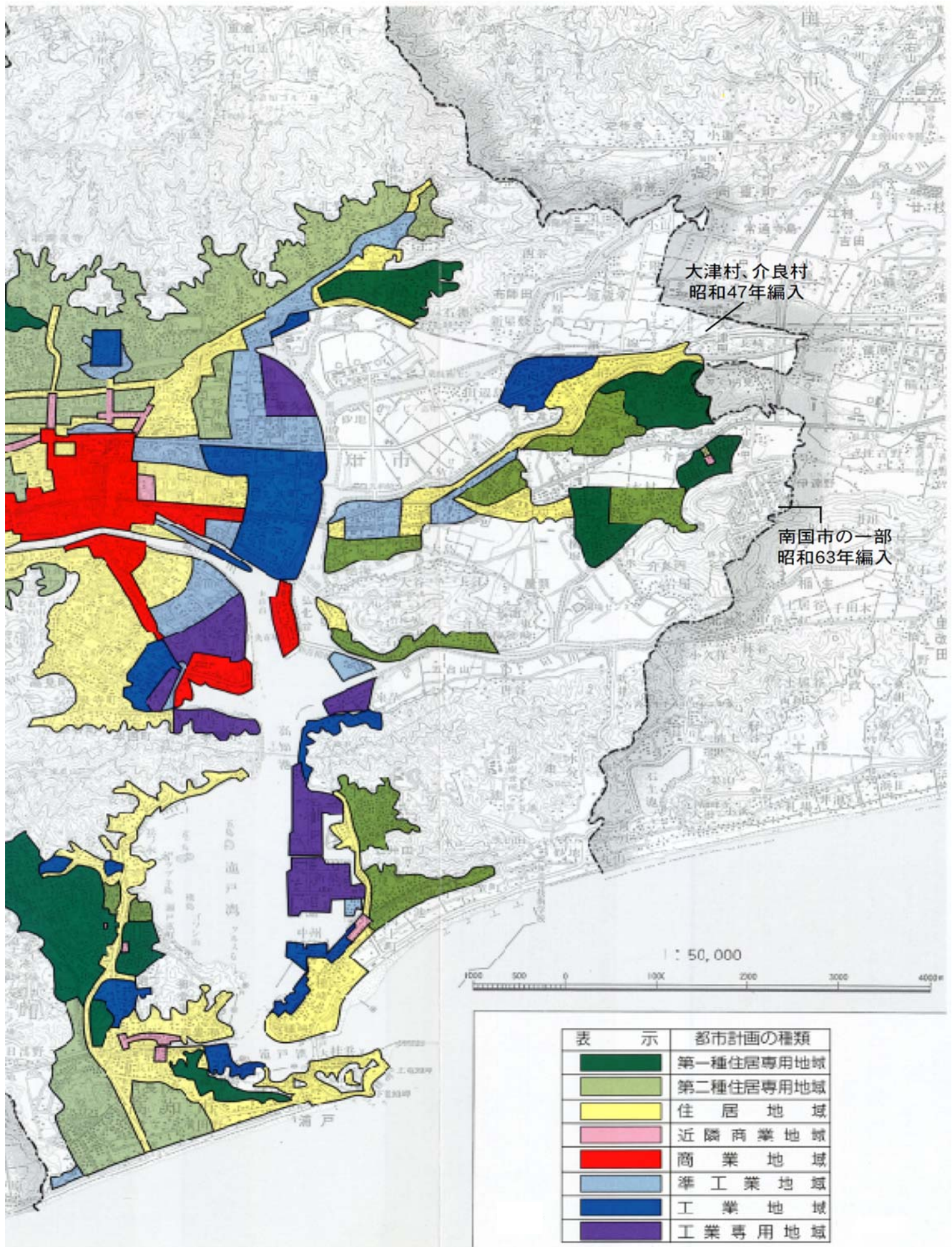
都市計画図（昭和37年 旧法）



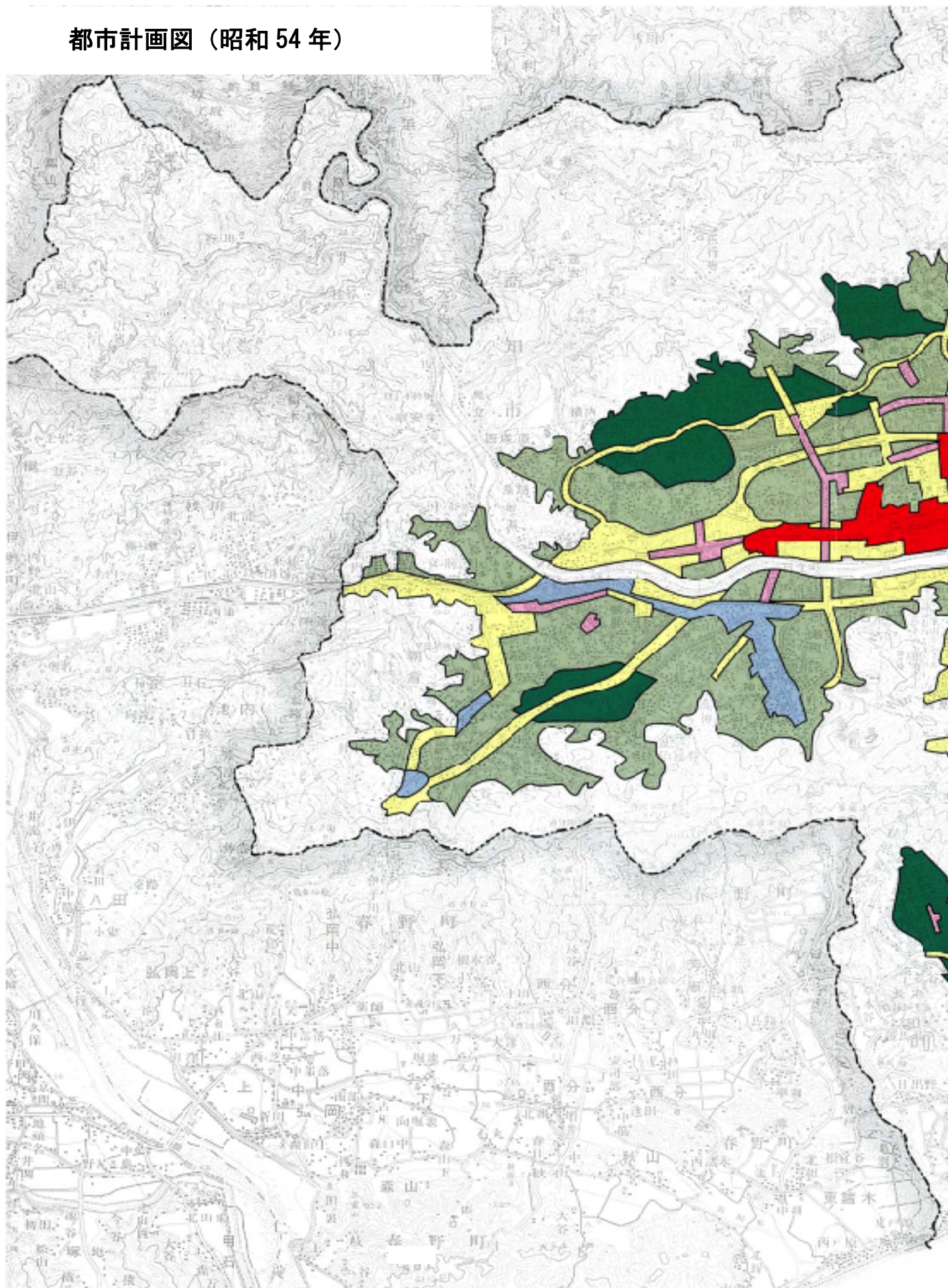


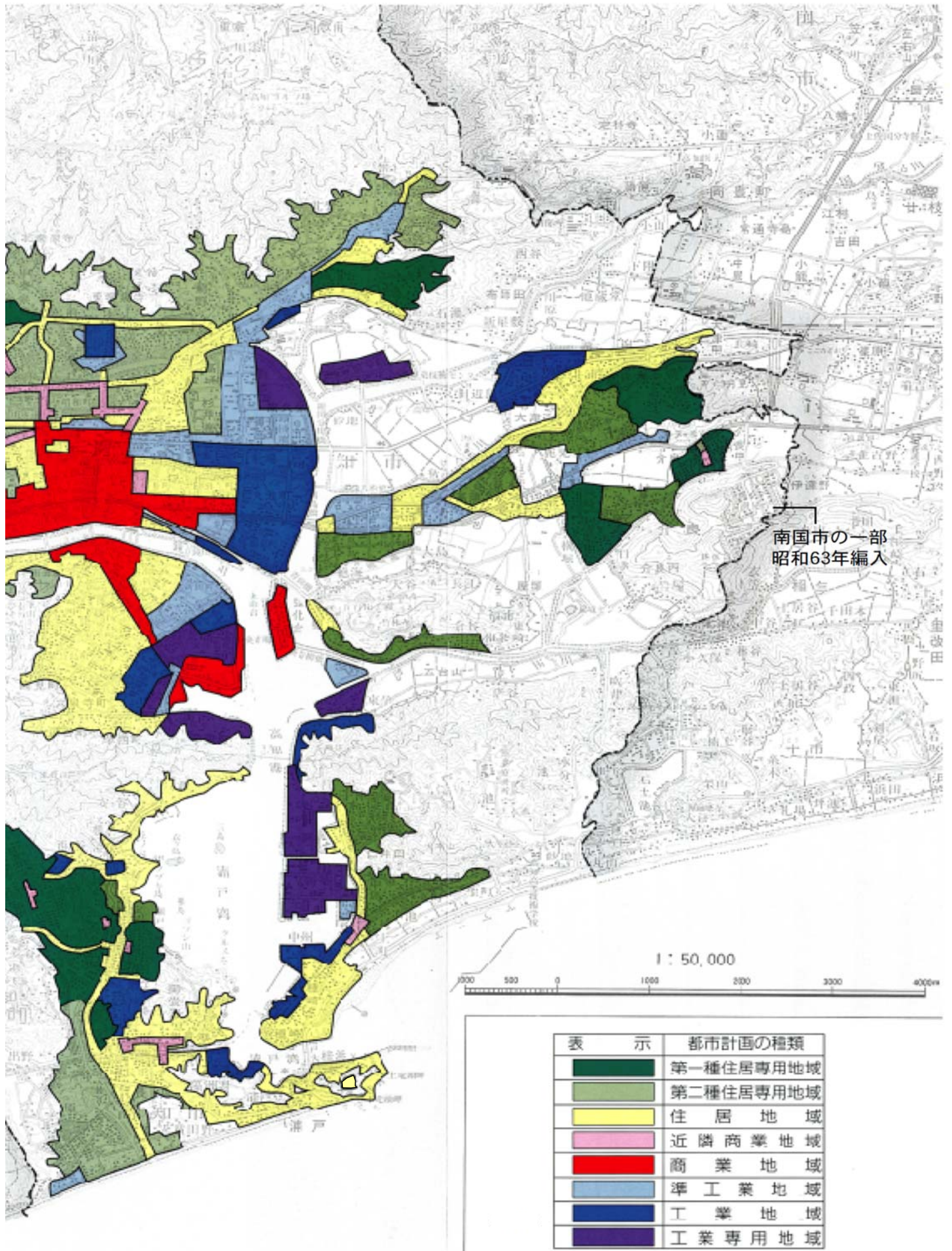
都市計画図（昭和46年当初）



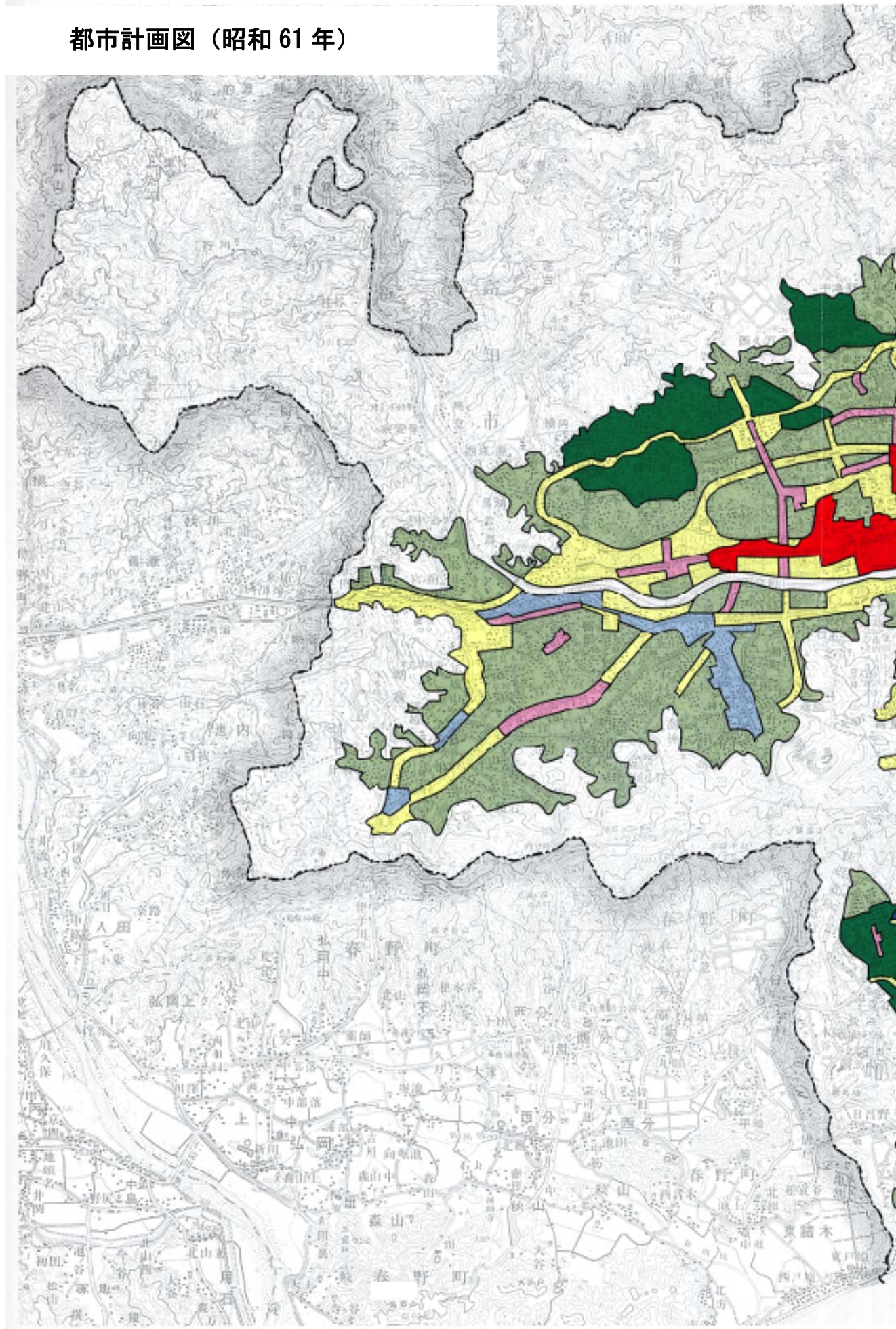


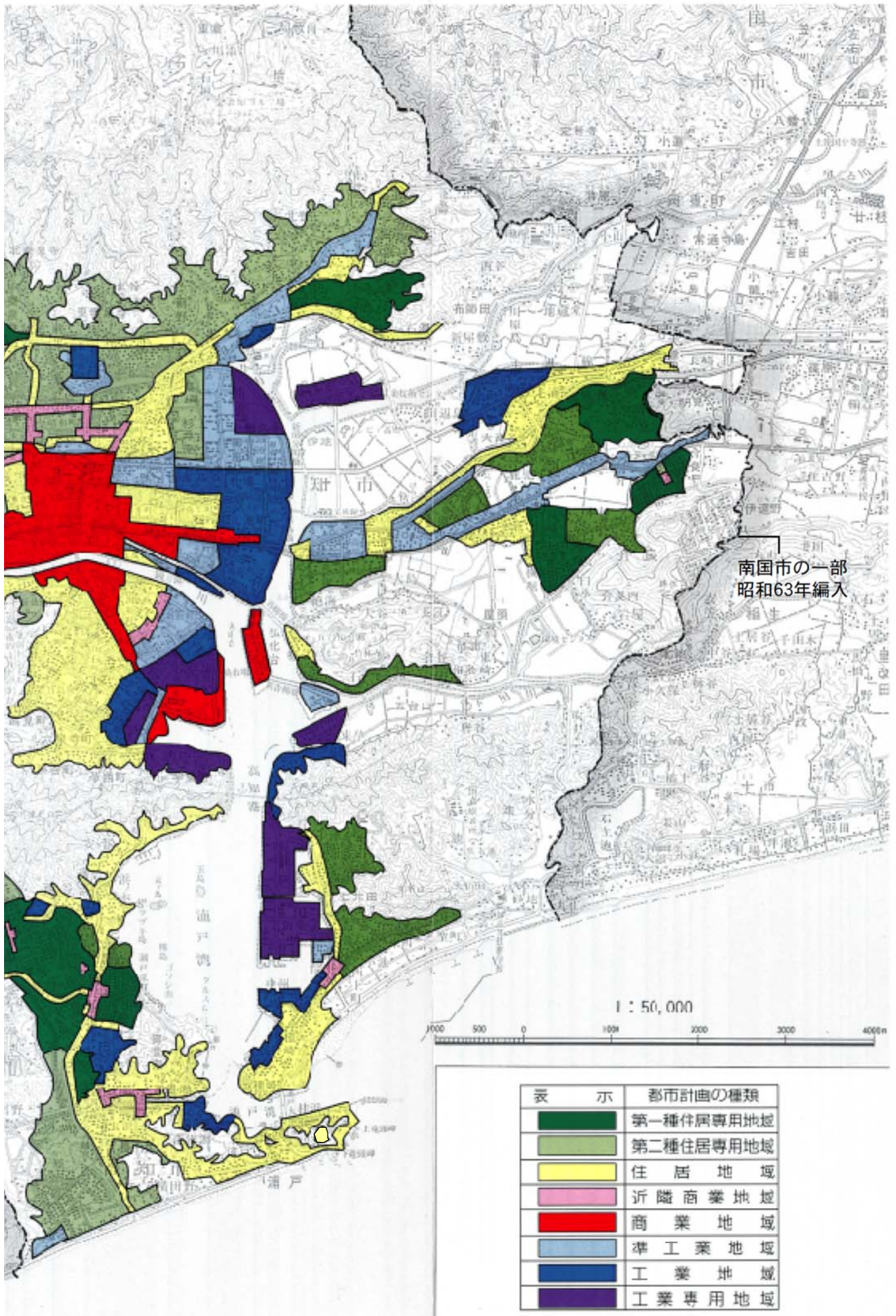
都市計画図（昭和54年）



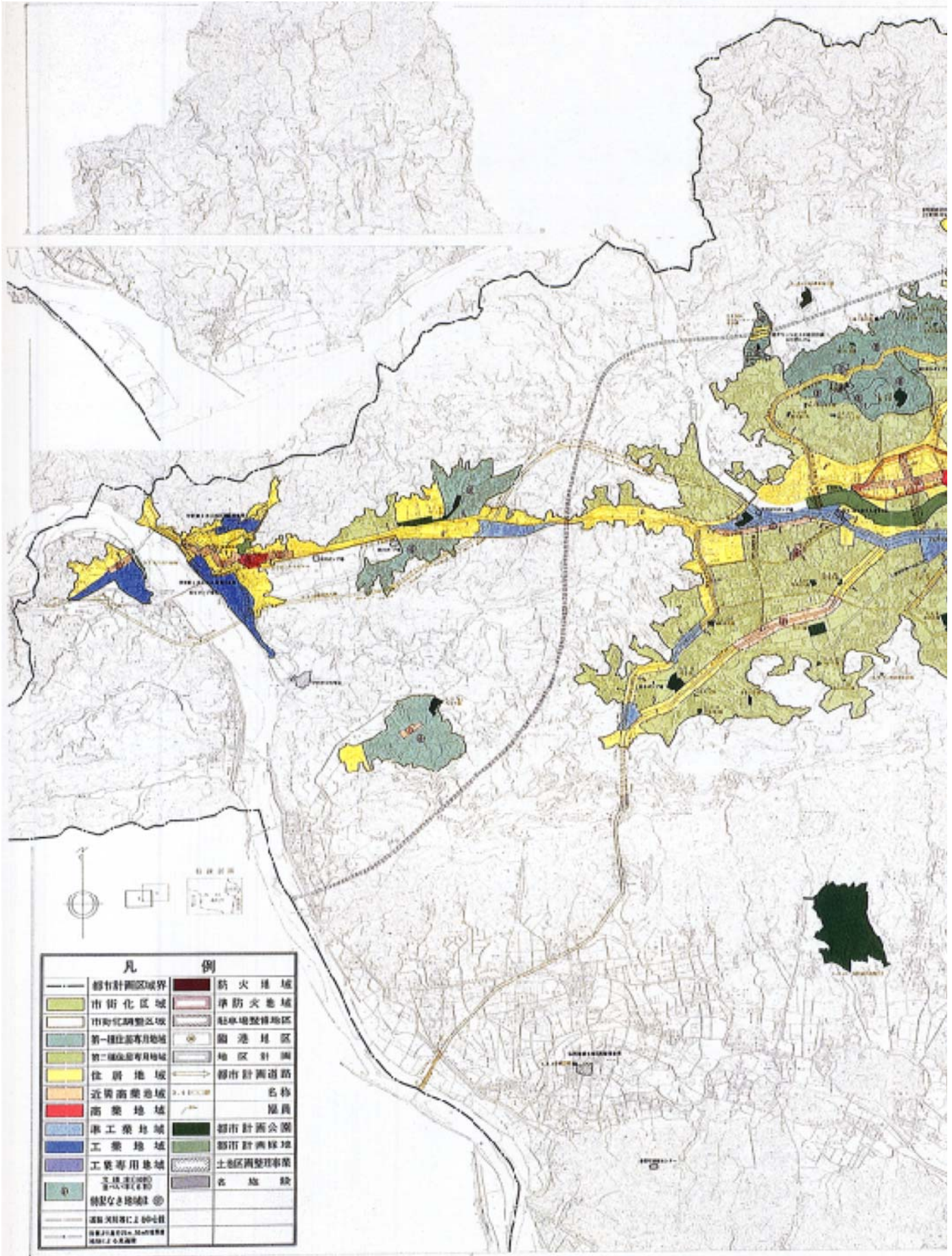


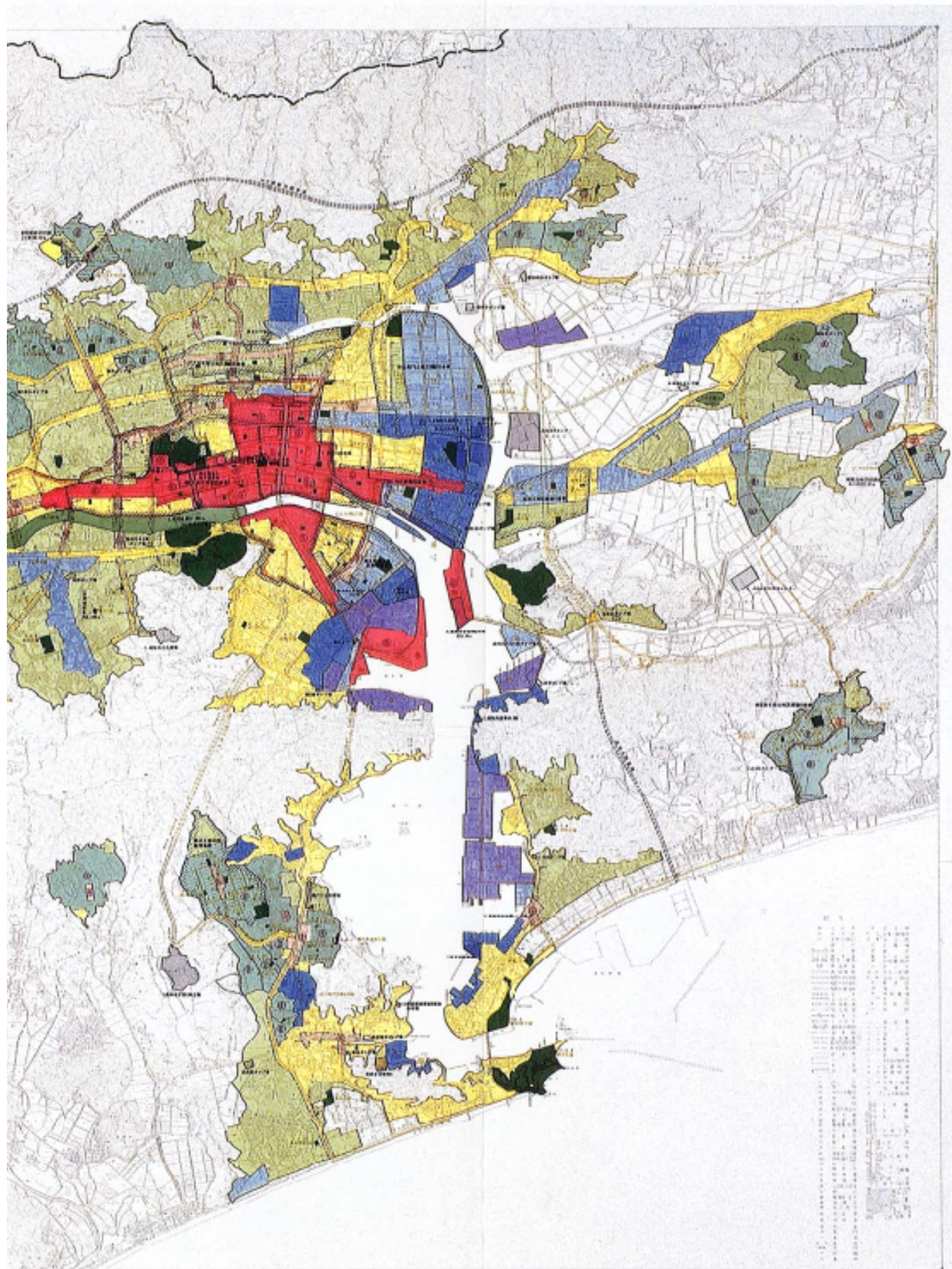
都市計画図（昭和61年）



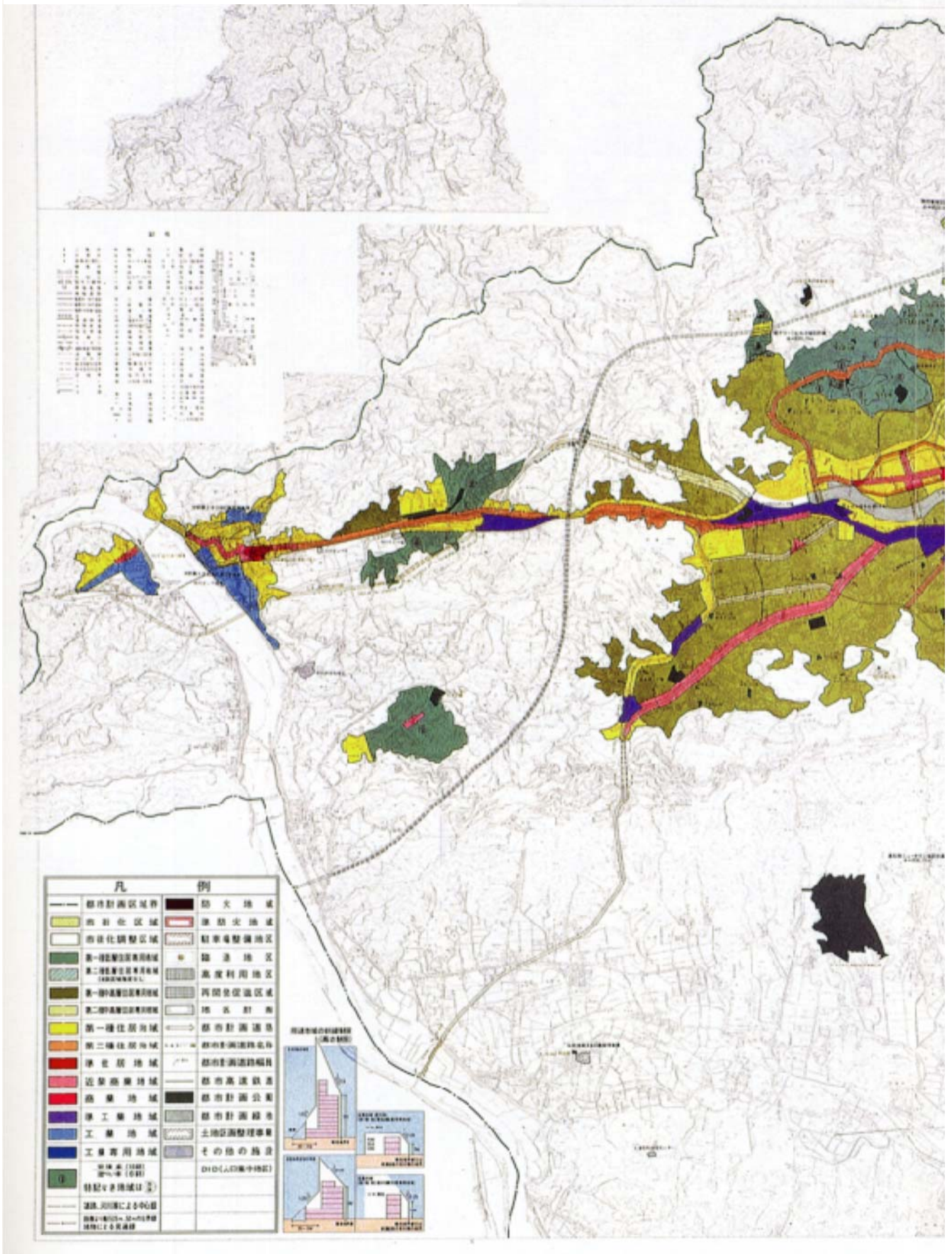


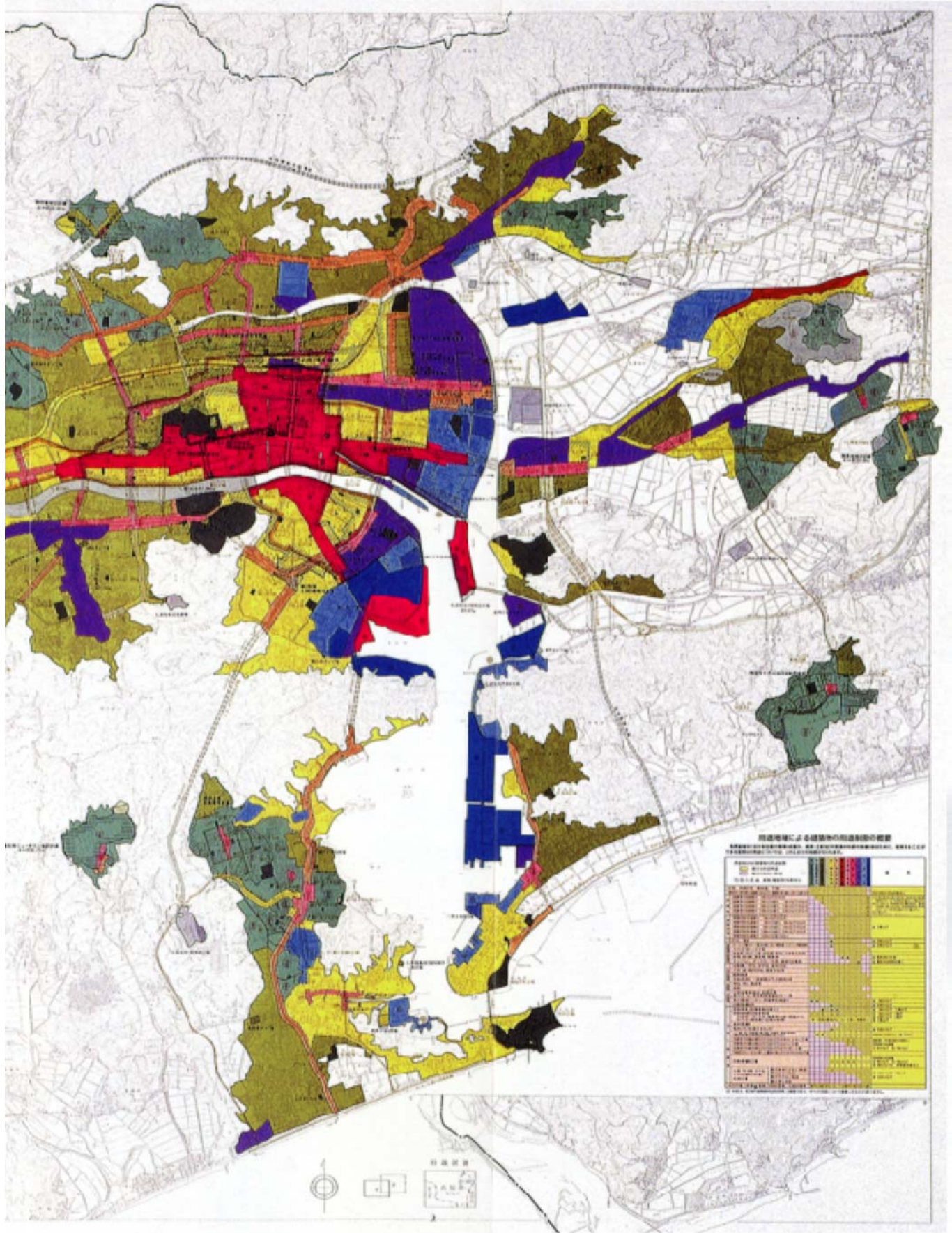
都市計画図（平成4年）



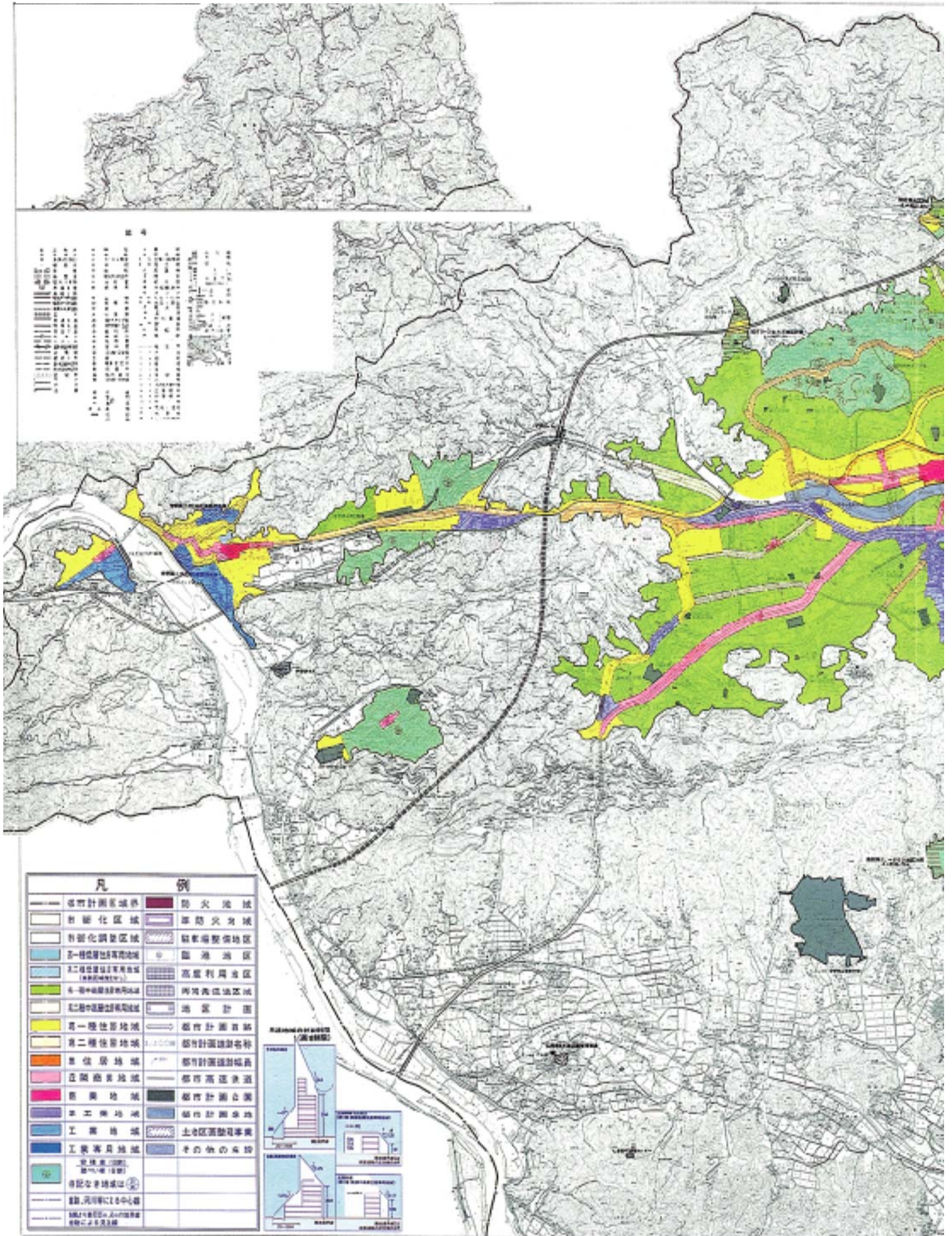


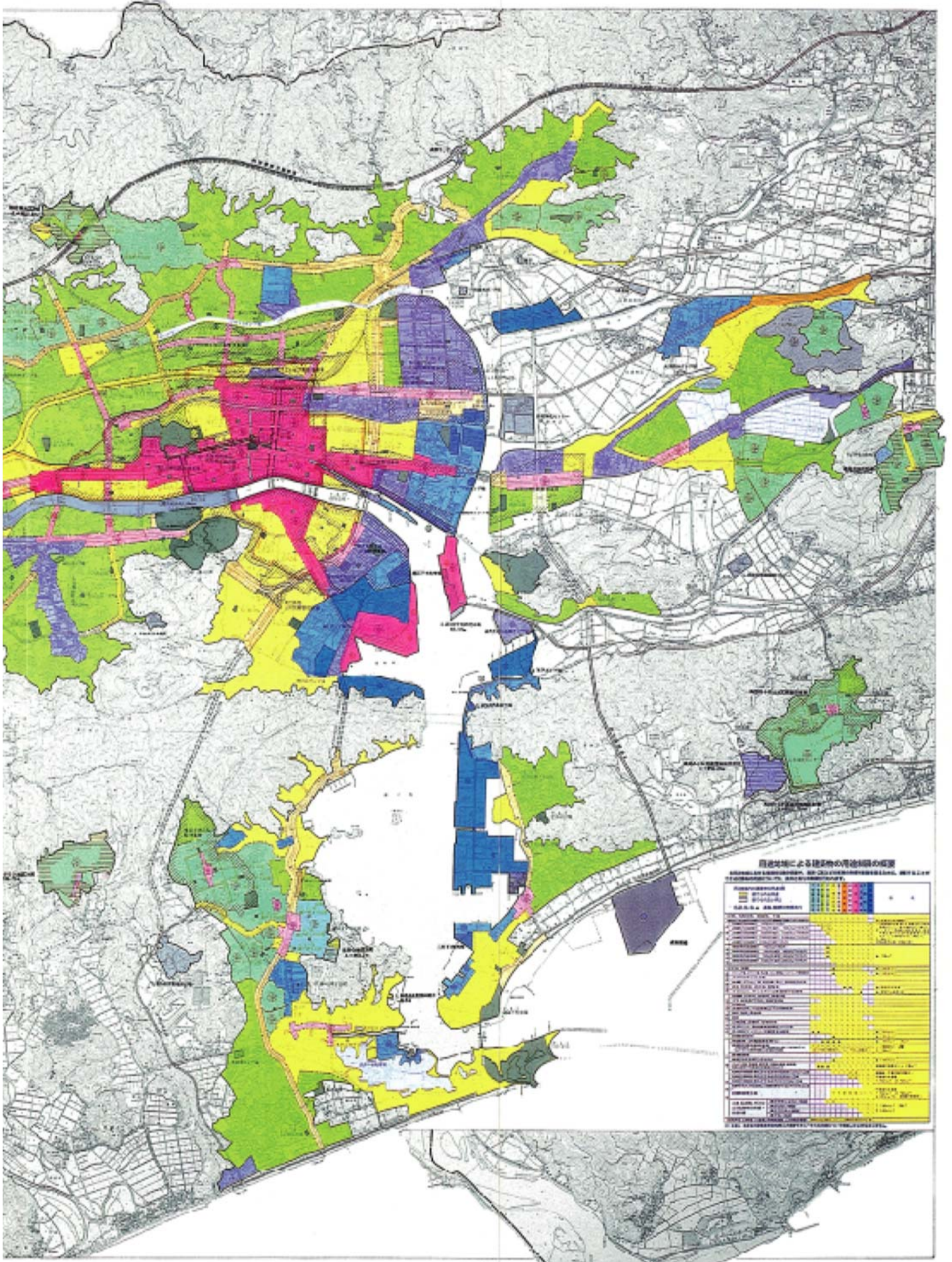
都市計画図（平成8年）



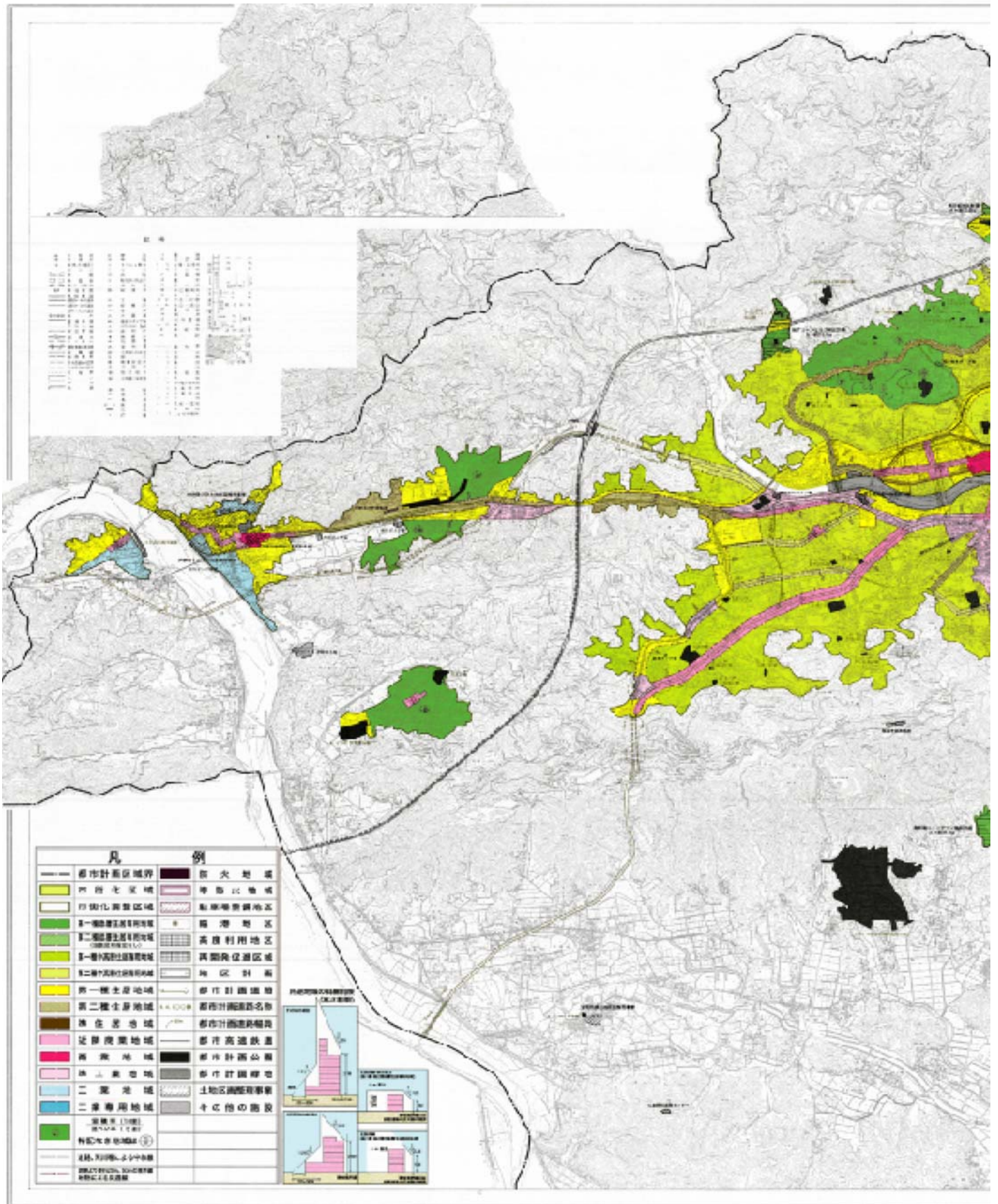


都市計画図（平成12年）

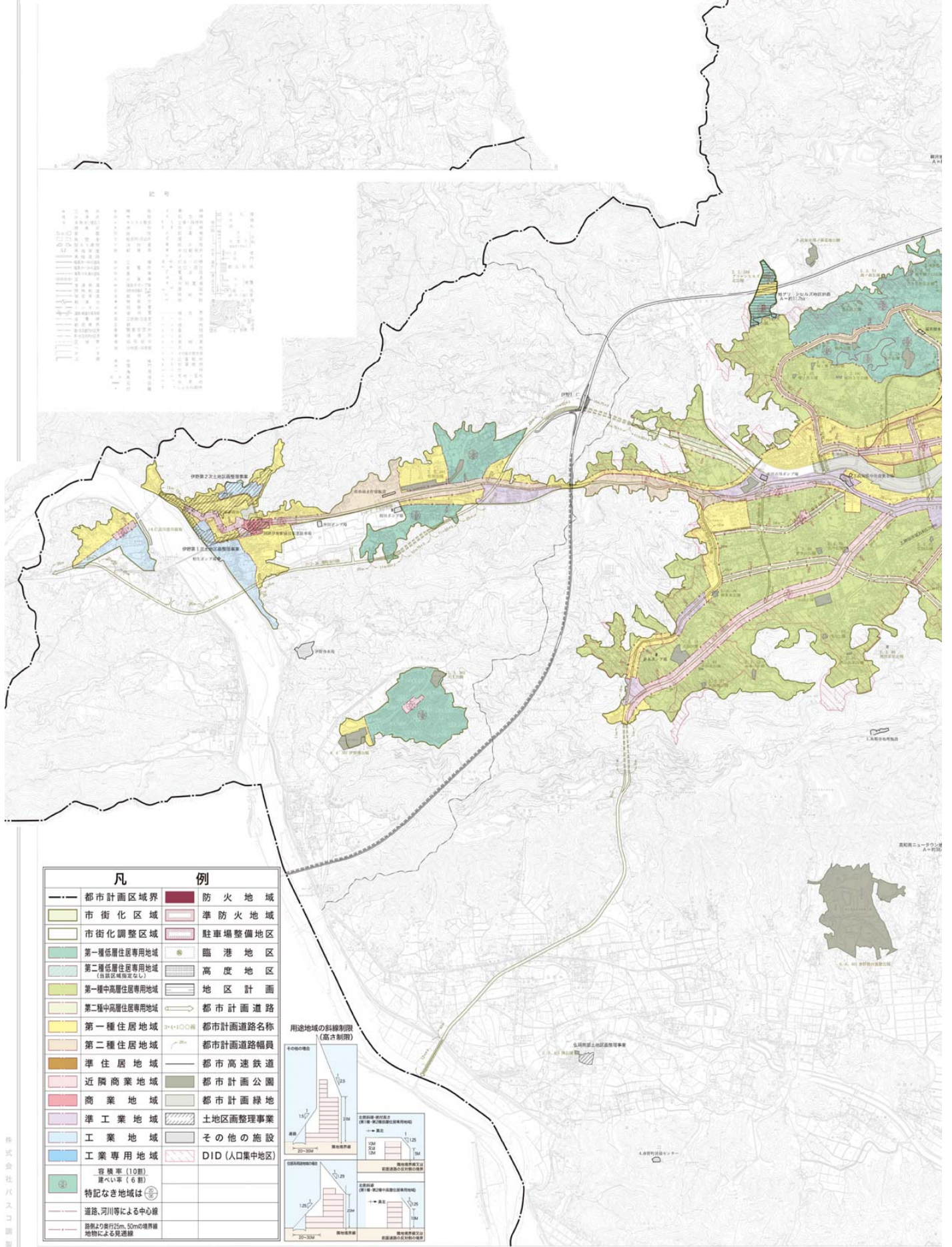




都市計画図（平成 16 年）

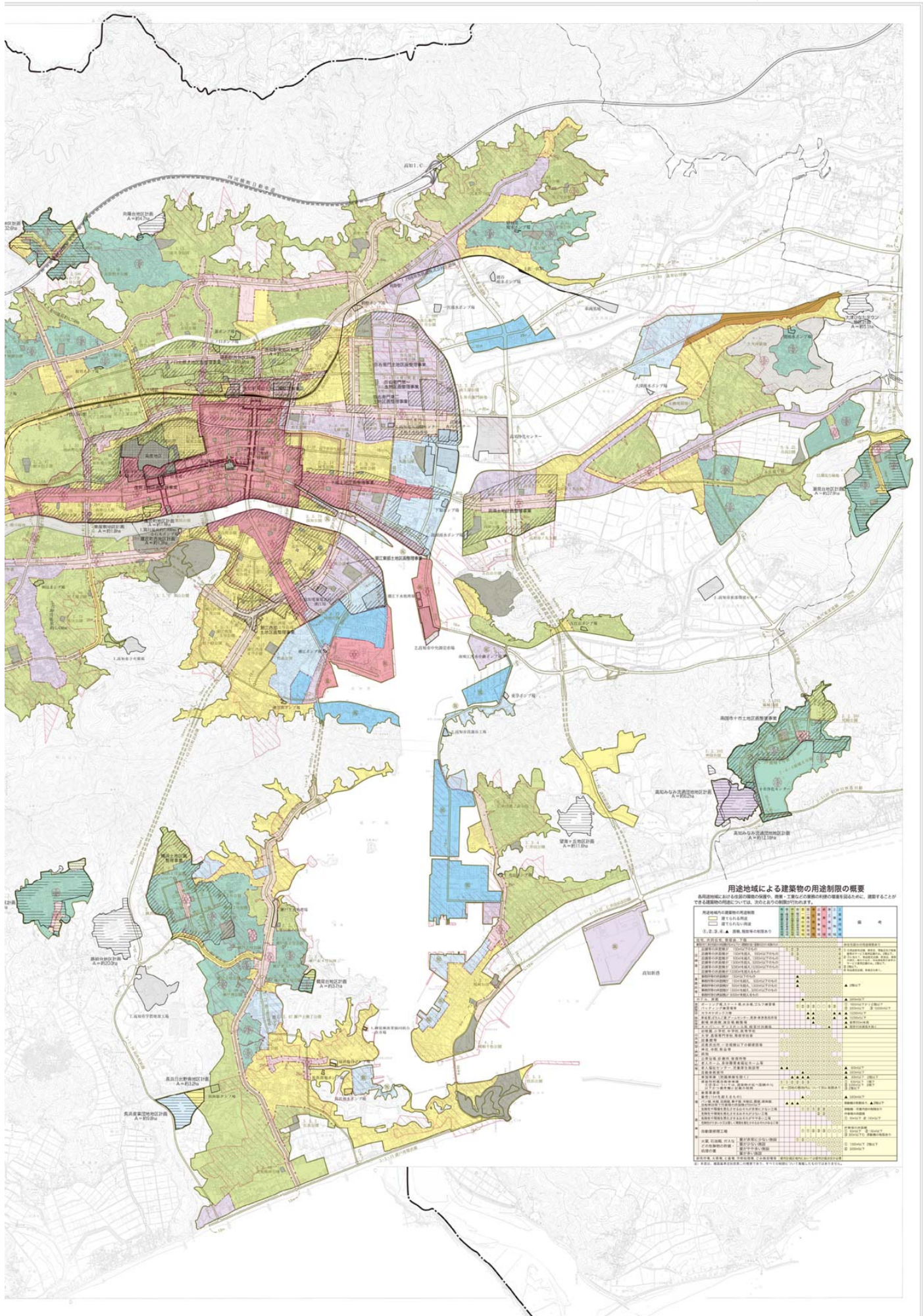


都市計画図（平成 24 年）



凡 例	
—	都市計画区域界
■	防火地域
■	市街化区域
■	準防火地域
■	市街化調整区域
■	駐車場整備地区
■	第一種低層住居専用地域
■	臨港地区
■	第二種低層住居専用地域 (当該区域指定なし)
■	高度地区
■	第一種中高層住居専用地域
■	地区計画
■	第二種中高層住居専用地域
■	都市計画道路
■	第一種住居地域
■	都市計画道路名称
■	第二種住居地域
■	都市計画道路幅員
■	準住居地域
■	都市高速鉄道
■	近隣商業地域
■	都市計画公園
■	商業地域
■	都市計画緑地
■	準工業地域
■	土地区画整理事業
■	工業地域
■	その他の施設
■	工業専用地域
■	DID (人口集中地区)
■	特記なき地域は 容積率 (10割) 建ぺい率 (6割)
—	道路、河川等による中心線
—	道路より奥行25m、50mの境界線 地物による見通線



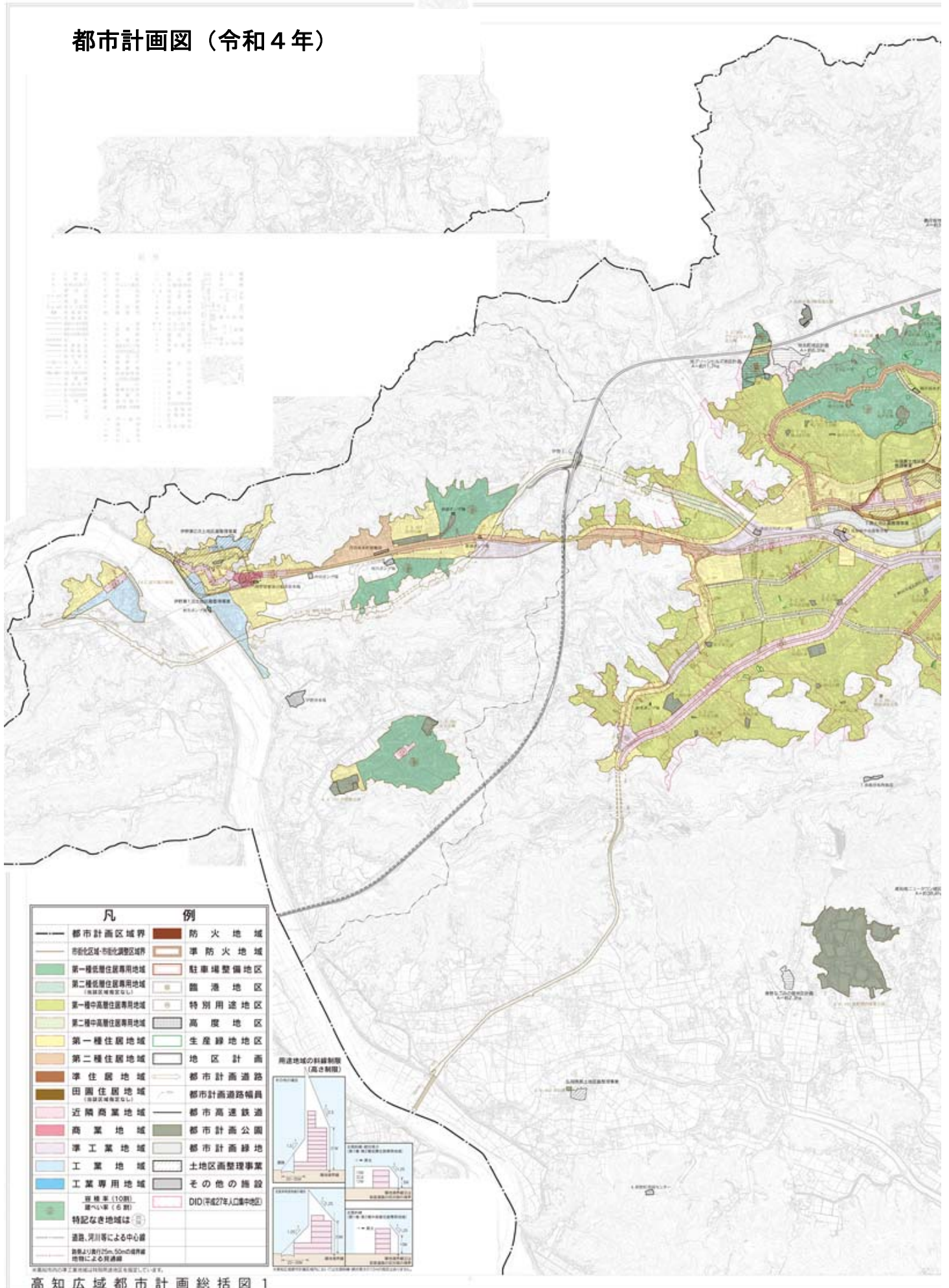


用途地域による建築物の用途制限の概要

各用途地域における建築物の用途の制限や、高さ・工率などの建築物の制限を定めるために、建築することが出来る建築物の種類については、次のとおりとなります。

用途地域	建築物の種類	高さ制限	工率制限	備考
第一種住居地域	戸建住宅	12m	100%	
第一種住居地域	2階建て戸建住宅	15m	100%	
第一種住居地域	3階建て戸建住宅	18m	100%	
第一種住居地域	4階建て戸建住宅	21m	100%	
第一種住居地域	5階建て戸建住宅	24m	100%	
第一種住居地域	6階建て戸建住宅	27m	100%	
第一種住居地域	7階建て戸建住宅	30m	100%	
第一種住居地域	8階建て戸建住宅	33m	100%	
第一種住居地域	9階建て戸建住宅	36m	100%	
第一種住居地域	10階建て戸建住宅	39m	100%	
第一種住居地域	11階建て戸建住宅	42m	100%	
第一種住居地域	12階建て戸建住宅	45m	100%	
第一種住居地域	13階建て戸建住宅	48m	100%	
第一種住居地域	14階建て戸建住宅	51m	100%	
第一種住居地域	15階建て戸建住宅	54m	100%	
第一種住居地域	16階建て戸建住宅	57m	100%	
第一種住居地域	17階建て戸建住宅	60m	100%	
第一種住居地域	18階建て戸建住宅	63m	100%	
第一種住居地域	19階建て戸建住宅	66m	100%	
第一種住居地域	20階建て戸建住宅	69m	100%	
第一種住居地域	21階建て戸建住宅	72m	100%	
第一種住居地域	22階建て戸建住宅	75m	100%	
第一種住居地域	23階建て戸建住宅	78m	100%	
第一種住居地域	24階建て戸建住宅	81m	100%	
第一種住居地域	25階建て戸建住宅	84m	100%	
第一種住居地域	26階建て戸建住宅	87m	100%	
第一種住居地域	27階建て戸建住宅	90m	100%	
第一種住居地域	28階建て戸建住宅	93m	100%	
第一種住居地域	29階建て戸建住宅	96m	100%	
第一種住居地域	30階建て戸建住宅	99m	100%	
第一種住居地域	31階建て戸建住宅	102m	100%	
第一種住居地域	32階建て戸建住宅	105m	100%	
第一種住居地域	33階建て戸建住宅	108m	100%	
第一種住居地域	34階建て戸建住宅	111m	100%	
第一種住居地域	35階建て戸建住宅	114m	100%	
第一種住居地域	36階建て戸建住宅	117m	100%	
第一種住居地域	37階建て戸建住宅	120m	100%	
第一種住居地域	38階建て戸建住宅	123m	100%	
第一種住居地域	39階建て戸建住宅	126m	100%	
第一種住居地域	40階建て戸建住宅	129m	100%	
第一種住居地域	41階建て戸建住宅	132m	100%	
第一種住居地域	42階建て戸建住宅	135m	100%	
第一種住居地域	43階建て戸建住宅	138m	100%	
第一種住居地域	44階建て戸建住宅	141m	100%	
第一種住居地域	45階建て戸建住宅	144m	100%	
第一種住居地域	46階建て戸建住宅	147m	100%	
第一種住居地域	47階建て戸建住宅	150m	100%	
第一種住居地域	48階建て戸建住宅	153m	100%	
第一種住居地域	49階建て戸建住宅	156m	100%	
第一種住居地域	50階建て戸建住宅	159m	100%	
第一種住居地域	51階建て戸建住宅	162m	100%	
第一種住居地域	52階建て戸建住宅	165m	100%	
第一種住居地域	53階建て戸建住宅	168m	100%	
第一種住居地域	54階建て戸建住宅	171m	100%	
第一種住居地域	55階建て戸建住宅	174m	100%	
第一種住居地域	56階建て戸建住宅	177m	100%	
第一種住居地域	57階建て戸建住宅	180m	100%	
第一種住居地域	58階建て戸建住宅	183m	100%	
第一種住居地域	59階建て戸建住宅	186m	100%	
第一種住居地域	60階建て戸建住宅	189m	100%	
第一種住居地域	61階建て戸建住宅	192m	100%	
第一種住居地域	62階建て戸建住宅	195m	100%	
第一種住居地域	63階建て戸建住宅	198m	100%	
第一種住居地域	64階建て戸建住宅	201m	100%	
第一種住居地域	65階建て戸建住宅	204m	100%	
第一種住居地域	66階建て戸建住宅	207m	100%	
第一種住居地域	67階建て戸建住宅	210m	100%	
第一種住居地域	68階建て戸建住宅	213m	100%	
第一種住居地域	69階建て戸建住宅	216m	100%	
第一種住居地域	70階建て戸建住宅	219m	100%	
第一種住居地域	71階建て戸建住宅	222m	100%	
第一種住居地域	72階建て戸建住宅	225m	100%	
第一種住居地域	73階建て戸建住宅	228m	100%	
第一種住居地域	74階建て戸建住宅	231m	100%	
第一種住居地域	75階建て戸建住宅	234m	100%	
第一種住居地域	76階建て戸建住宅	237m	100%	
第一種住居地域	77階建て戸建住宅	240m	100%	
第一種住居地域	78階建て戸建住宅	243m	100%	
第一種住居地域	79階建て戸建住宅	246m	100%	
第一種住居地域	80階建て戸建住宅	249m	100%	
第一種住居地域	81階建て戸建住宅	252m	100%	
第一種住居地域	82階建て戸建住宅	255m	100%	
第一種住居地域	83階建て戸建住宅	258m	100%	
第一種住居地域	84階建て戸建住宅	261m	100%	
第一種住居地域	85階建て戸建住宅	264m	100%	
第一種住居地域	86階建て戸建住宅	267m	100%	
第一種住居地域	87階建て戸建住宅	270m	100%	
第一種住居地域	88階建て戸建住宅	273m	100%	
第一種住居地域	89階建て戸建住宅	276m	100%	
第一種住居地域	90階建て戸建住宅	279m	100%	
第一種住居地域	91階建て戸建住宅	282m	100%	
第一種住居地域	92階建て戸建住宅	285m	100%	
第一種住居地域	93階建て戸建住宅	288m	100%	
第一種住居地域	94階建て戸建住宅	291m	100%	
第一種住居地域	95階建て戸建住宅	294m	100%	
第一種住居地域	96階建て戸建住宅	297m	100%	
第一種住居地域	97階建て戸建住宅	300m	100%	
第一種住居地域	98階建て戸建住宅	303m	100%	
第一種住居地域	99階建て戸建住宅	306m	100%	
第一種住居地域	100階建て戸建住宅	309m	100%	

都市計画図（令和4年）



高知広域都市計画総括図 1

② 特別用途地区

高知市では、都市機能の無秩序な拡散を防止し、様々な都市機能がコンパクトに集積した集約型都市構造の実現を図るため、市域内の準工業地域を大規模集客施設の立地を制限する特別用途地区（大規模集客施設制限地区）として指定しています。

都市計画決定				備 考
年月日	告示番号	都市計画の種類	面積	
H24. 7. 1	高知市告示 第 132 号	特別用途地区 (大規模集客施設制限地区)	約 444ha	高知市域内の準工業地域

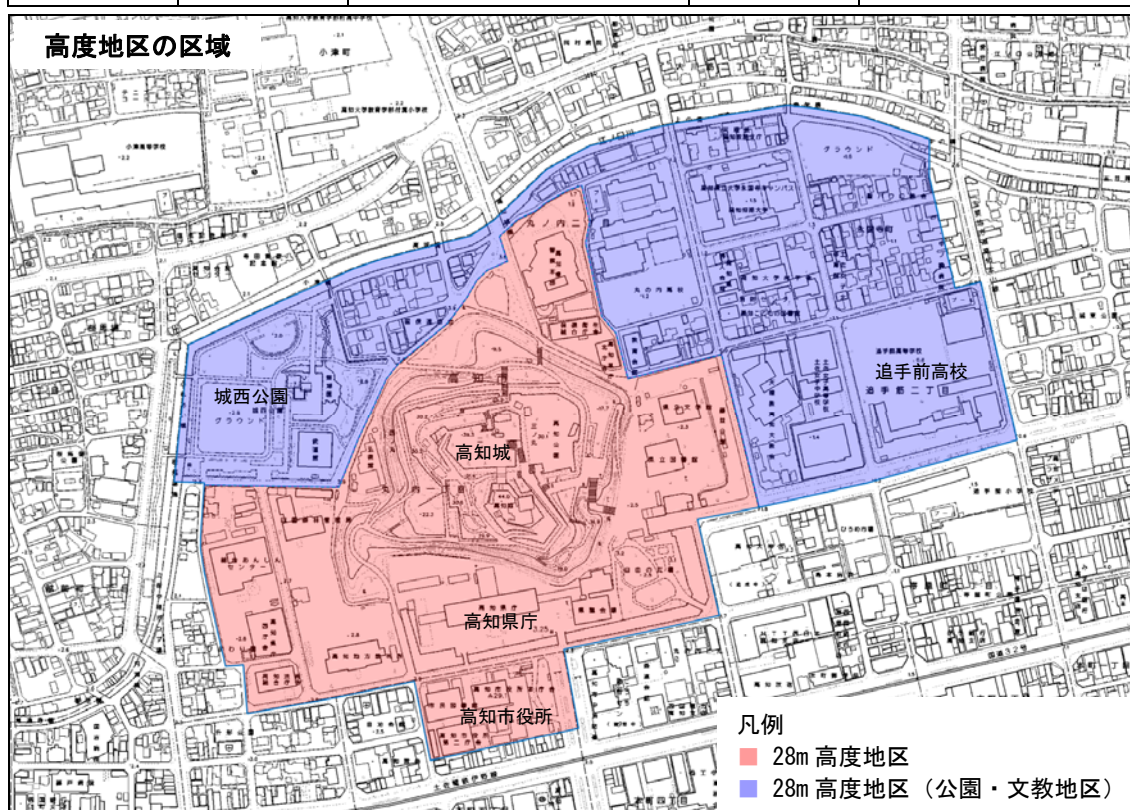
※大規模集客施設とは

劇場、映画館、演芸場、店舗、飲食店、展示場、遊技場、その他これらに類する用途等に供する建築物で、床面積の合計が 10,000 m²を超えるもの。

③ 高度地区

高知城の眺望やシンボル性を保存し、都市の発展と景観が調和したまちづくりを目指すため、高知城周辺の区域に建築物の高さの最高限度を 28m とする高度地区を指定しています。

都市計画決定				備 考
年月日	告示番号	都市計画の種類	面積	
H17. 6. 7	高知市告示 第 154 号	28m 高度地区	約 23ha	
H18. 9. 25	高知市告示 第 192 号	28m 高度地区 (公園・文教地区)	約 22ha	



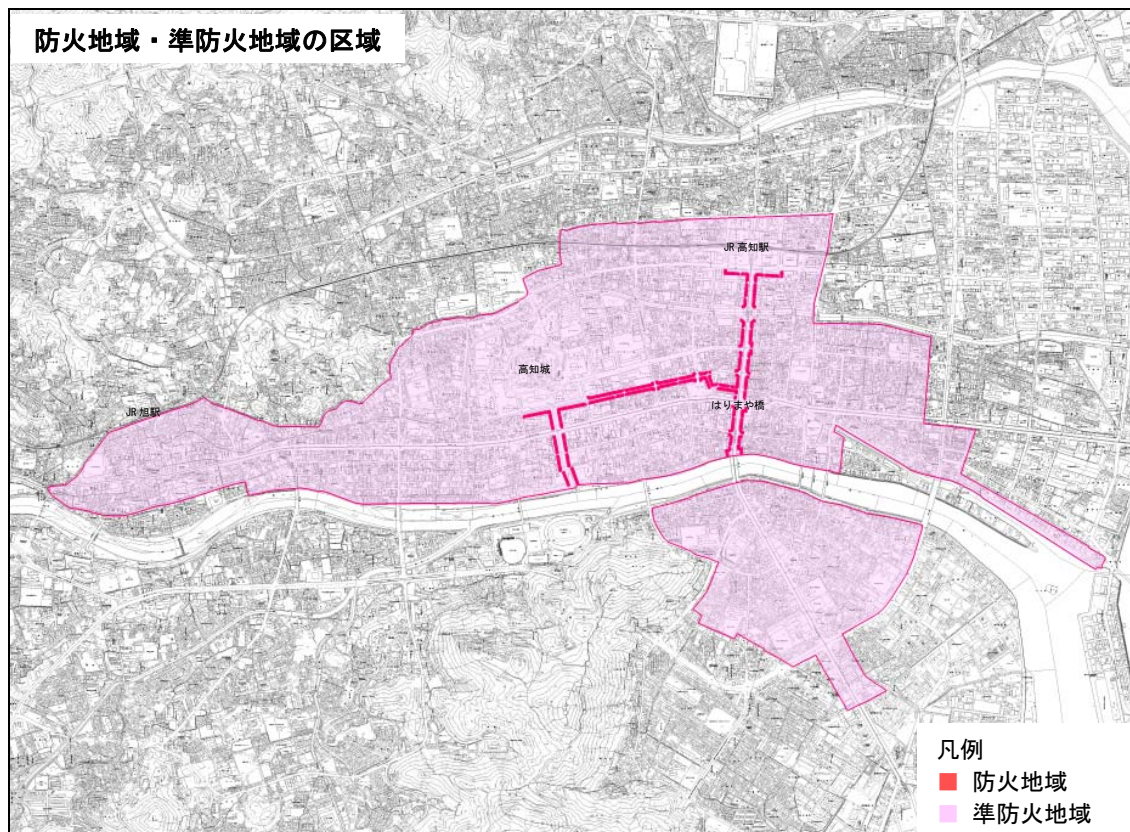
④ 防火地域・準防火地域

我が国のように木造建築物が圧倒的に多いところでは、火災の危険性は非常に高く、都市を火災の脅威から守ることが必要です。

このため市街地における火災の危険を防除するために、本市では防火地域及び準防火地域を指定しています。

都市計画決定				備考
年月日	告示番号	都市計画の種類	面積	
S29. 11. 29	建設省告示 第 1560 号	防火地域	約 5. 7ha	

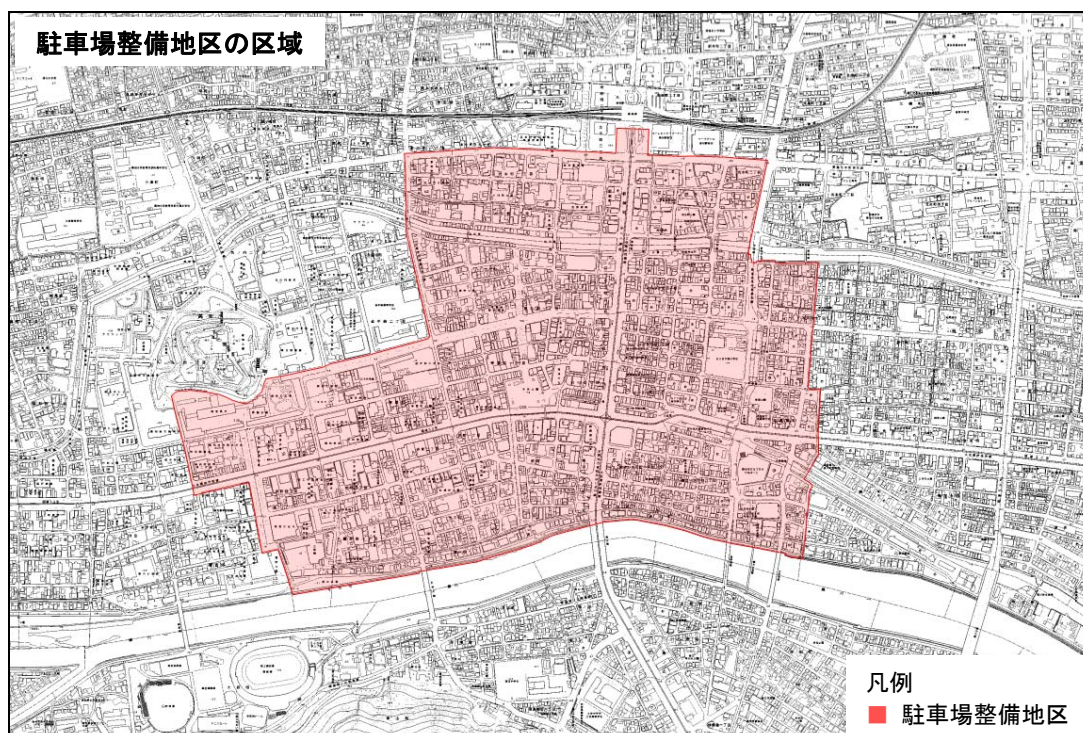
都市計画決定				備考
年月日	告示番号	都市計画の種類	面積	
S24. 6. 22	建設省告示 第 637 号	準防火地域	約 504. 9ha	
S27. 3. 28	建設省告示 第 289 号	準防火地域	約 399. 3ha	
S29. 3. 31	建設省告示 第 716 号	準防火地域	約 473. 2ha	
S29. 11. 29	建設省告示 第 1559 号	準防火地域	約 467. 6ha	



⑤ 駐車場整備地区

商業地域、近隣商業地域又は周辺の地域において、自動車交通が混雑する地区で、道路の機能や円滑な道路交通を確保する必要がある区域を駐車場整備地区に指定しています。

都市計画決定				備考
年月日	告示番号	都市計画の種類	面積	
S45.12.15	高知市告示第48号	駐車場整備地区	約149.7ha	



⑥ 臨港地区

港湾を管理・運営するために臨港地区を指定しています。

都市計画決定					備考
年月日	告示番号	都市計画の種類	名称	面積	
S46.10.8	高知県告示第569号	臨港地区	高知港臨港地区	約149.8ha	
H12.7.4	高知県告示第435号	臨港地区	高知港臨港地区	約198.3ha	
H23.8.30	高知県告示第556号	臨港地区	高知港臨港地区	約199.1ha	
H24.5.29	高知県告示第365号	臨港地区	高知港臨港地区	約204.7ha	商港区 53.0ha 特殊物資港区 32.7ha 工業港区 83.9ha 漁港区 10.6ha 保安港区 13.7ha マリーナ港区 0.8ha 修景厚生港区 2.5ha 指定なし 7.5ha

⑦ 生産緑地地区

農地等の生産活動により生まれた優れた緑地機能及び多目的保留地機能に着眼し、市街化区域内にある農地を保全し、良好なまちづくりを図るため、生産緑地地区を指定しています。

都市計画決定				備 考
年月日	告示番号	都市計画の種類	面積	
R 2. 1. 1	高知市告示 第 9 号	生産緑地地区	約 6.0ha	
R 3. 1. 1	高知市告示 第 13 号	生産緑地地区	約 7.9ha	
R 4. 1. 1	高知市告示 第 13 号	生産緑地地区	約 8.2ha	
R 5. 1. 1	高知市告示 第 13 号	生産緑地地区	約 9.3ha	

4 都市施設

(1) 交通施設

① 道路

道路は、各種交通施設のうちで最も基本的なものであり、かつ市民の日常生活あるいは生産活動に欠かすことのできないものです。

都市内の道路である街路は都市構造を形成し、人、自動車、自転車などのための円滑な交通の場を提供することにより、都市交通ネットワークの中で最も重要な役割を果たしています。

街路は、上記のような交通路としての役割とともに、上下水道、電気、ガス等の公共空間を提供するなどの多目的な公用を発揮する都市の基盤施設です。また整備された街路には、街路樹が植えられ、街の緑化にも貢献しています。

道路の種別

種 別	機能・配置の考え方	
自動車専用道路	都市高速道路，都市間高速道路，一般自動車道等専ら自動車の交通の用に供する道路で，広域的な交通や都市内の交通を適切に処理することができるように配置する。	
幹 線 街 路	都市内におけるまとまった交通を受け持つとともに，都市の骨格を形成する道路。特に多様な機能を有していることから，次のとおり区分して計画し，円滑な交通処理，良好な市街地環境の形成，災害時の防災性の向上等が図られるように，役割分担して組み合わせられるように配置する。	
	主要幹線街路	都市の拠点間を連絡し，自動車専用道路と連携し都市に出入りする交通及び都市内の枢要な地域間相互の交通を集約して処理できるよう適切に配置する。特に高い走行機能と交通処理機能を有し，都市構造に対応したネットワークを形成する。
	都市幹線街路	都市内の各地区又は主要な施設相互間の交通を集約して処理する道路。市街地内においては，主要幹線街路，都市幹線街路で囲まれた区域内から通過交通を排除し，良好な環境を保全するよう適切に配置する。
	補助幹線街路	主要幹線街路又は都市幹線街路で囲まれた区域内において発生又は集中する交通を集約し適切に処理する道路。区域内において良好な都市環境を実現するため区域内を通過する自動車交通の進入を誘導しないよう配置する。
区 画 街 路	適切な規模，形状の街区を形成するとともに，幹線街路等で囲まれた区域内に発生又は集中する交通を円滑に集散する道路。区域内を通過する自動車交通の進入を誘導しないよう配置する。	
特 殊 街 路	主として自動車以外の交通の用に供する次の道路 <ul style="list-style-type: none"> ・専ら歩行者，自転車又は自転車及び歩行者のそれぞれの交通の用に供する道路 ・専ら都市モノレール等の交通の用に供する道路 ・主として路面電車の交通の用に供する道路 	

高知市における都市計画道路の実施状況

令和3年3月31日現在

種 別	幅 員	都市計画決定		実施状況			
				改良済		概 成	
		路線数	延 長	延 長	割 合	延 長	割 合
自動車専用道路	22m	1	8,100m	8,100m	100.0%	—	—
	小 計	1	8,100m	8,100m	100.0%	—	—
幹 線 街 路	8m～12m	5	7,070m	6,670m	94.3%	—	—
	12m～16m	18	61,530m	52,760m	85.7%	90m	0.1%
	16m～22m	21	59,080m	49,142m	83.2%	2,990m	5.1%
	22m～30m	13	40,060m	30,728m	76.7%	4,380m	10.9%
	30m～40m	2	12,480m	12,480m	100.0%	—	—
	小 計	59	180,220m	151,780m	84.2%	7,460m	4.1%
区 画 街 路	8m未満	8	7,090m	7,090m	100.0%	—	—
	12m～16m	4	5,510m	5,510m	100.0%	—	—
	小 計	12	12,600m	12,600m	100.0%	—	—
特 殊 街 路	8m未満	1	300m	300m	100.0%	—	—
	8m～12m	1	520m	520m	100.0%	—	—
	小 計	2	820m	820m	100.0%	—	—
合 計		74	201,740m	173,300m	85.9%	7,460m	3.7%

都市計画道路一覧表（高知県決定）

種別	名称		位置		区域	構造		高知市
	番号	路線名	起点	終点	延長	構造形式	幅員	延長
専用自動車 道路	1・3・1	浦戸東部道路	高知市 一宮字奥ハイ谷	南国市 物部字下王島	約15,110m 内訳 約9,730m 約700m 約4,680m	嵩上式 地下式 地表式	22m 20.5m, 22m 8.5m×2 22m	8,100m
	小計		1路線					
幹 線 街 路	3・4・1	鴨部物部線	高知市 鴨部高町	南国市 物部字西岡西	約17,680m 内訳 約410m 約17,270m	橋梁 地表式	21m 11m, 21m 21~36m	12,380m
	3・3・2	下知伊野線	高知市 知寄町一丁目	吾川郡いの町 字羽の西側	約13,900m 内訳 約560m 約13,340m	地下式 地表式	25m 11m×2 12~44m	8,930m
	3・2・3	高知駅高知港線	高知市 北本町二丁目	高知市 棧橋通六丁目	約3,650m	地表式	36m	3,650m
	3・2・4	能茶山春野線	高知市 鴨部字山ノ端	高知市 春野町森山 字渡り上り	約8,830m 内訳 約550m 約490m 約7,790m	地下式 嵩上式 地表式	30m 11m+ 9m 12m+12m 24m~30m	8,830m
	3・5・5	中の橋通り線	高知市 本町	高知市 中秦泉寺字鷹通	約2,190m	地表式	15m	2,190m
	3・4・6	高知南国線	高知市 北本町二丁目	南国市 大埴字田中	約10,670m	地表式	20m	7,870m
	3・5・12	大津十市線	高知市 大津字船戸	南国市 十市字下田川原地内	約5,140m	地表式	12m	3,700m
	3・5・13	介良通り線	高知市 高須字岩田	高知市 介良乙字黒岩	約2,860m	地表式	12m	2,860m

計画決定 年月日	告示番号	変更内容	図書 No.
H 2. 10. 23	高知県告示 第499号	新規規格	県-38
H17. 3. 18	高知県告示 第201号	詳細測量・詳細設計に伴う計画幅の変更	県-61
S46. 10. 8	高知県告示 第570号	当初決定	県- 1
S62. 2. 10	高知県告示 第91号	大津白水線との交差点部変更	県-24
S63. 5. 2	高知県告示 第293号	介良潮見台線新設に伴う交差点部変更	県-30
H 2. 10. 23	高知県告示 第499号	五台山道路施設に伴う交差点部変更	県-38
H 3. 3. 1	高知県告示 第98号	上町五丁目交差点部変更	県-39
H 6. 12. 9	高知県告示 第637号	旭町福井線との交差点部変更	県-43
S46. 10. 8	高知県告示 第570号	当初決定	県- 1
S52. 1. 11	高知県告示 第19号	新月橋通り線、能茶山春野線との交差点部変更	県- 6
S52. 2. 12	高知県告示 第87号	鏡川大橋中の島接続による幅員変更	県- 7
S57. 10. 26	高知県告示 第634号	曙町波川線新設に伴う交差点部変更	県-11
S61. 2. 18	高知県告示 第104号	筆山トンネル及び(筆山町との交差部)線形変更	県-20
S61. 3. 31	高知県告示 第222号	鏡川橋～鴨部北城山線間拡幅及び交差点部変更	県-23
H 1. 4. 21	高知県告示 第315号	筆山トンネル及び高見町側出入口付近の交差点部変更	県-35
H 8. 2. 13	高知県告示 第76号	高知駅高知港線交差点部高架化及び3路線との交差点部変更	県-50
H30. 6. 22	高知県告示 第524号	朝倉針木線との交差点部変更	県-69
S46. 10. 8	高知県告示 第570号	当初決定	県- 1
H 7. 12. 1	高知県告示 第641号	駅前広場の拡張	県-48
S46. 10. 8	高知県告示 第570号	当初決定	県- 1
S52. 1. 11	高知県告示 第19号	終点部線形変更及び既存幹線道路との交差点部変更	県- 6
S61. 2. 25	高知県告示 第119号	終点の延長に伴う路線名の変更	県-22
S63. 7. 1	高知県告示 第422号	仁淀川大橋の区間部分を路線延長	県-33
H17. 11. 22	高知県告示 第766号	新仁淀川大橋の幅員変更	県-62
S46. 10. 8	高知県告示 第570号	当初決定	県- 1
H 1. 2. 3	高知県告示 第93号	薊野塚ノ原線4車線化に伴う交差点部変更	県-34
S46. 10. 8	高知県告示 第570号	当初決定	県- 1
S49. 3. 26	高知県告示 第182号	介良領石線新設に伴う路線の変更	県- 4
H 2. 10. 23	高知県告示 第499号	五台山道路施設に伴う交差点部変更	県-38
H 6. 5. 2	高知県告示 第263号	介良領石線交差点部以東の拡幅・ルート変更及び交差点部変更	県-42
H 7. 12. 1	高知県告示 第641号	高知駅東線、はりまや町一宮線新設に伴う交差点部変更	県-49
H26. 2. 18	高知県告示 第101号	国道195号線との立体交差部変更	県-66
S46. 10. 8	高知県告示 第570号	当初決定	県- 1
S52. 11. 22	高知県告示 第592号	国道195号線電車通り立体交差化	県- 8
S62. 2. 10	高知県告示 第92号	鴨部物部線、介良通り線交差点部変更	県-25
H 1. 4. 21	高知県告示 第316号	舟入川高架部周辺道路区域の変更	県-36
H 2. 10. 23	高知県告示 第499号	大津白水線、十市芦ヶ谷線の延伸による路線名変更	県-38
H 6. 12. 9	高知県告示 第638号	線形変更及び介良通り線との交差点部変更	県-44
H13. 2. 20	高知県告示 第98号	介良川～下田川区間の幅員構成の変更	県-58
S46. 10. 8	高知県告示 第570号	当初決定	県- 1
S62. 2. 10	高知県告示 第93号	大津白水線との交差点部変更	県-26
S63. 5. 2	高知県告示 第293号	介良潮見台線新設に伴う路線延伸	県-32
H 6. 12. 9	高知県告示 第639号	大津十市線との交差点部変更	県-45
H 9. 5. 23	高知県告示 第470号	市道五台山2号線との交差点部変更	県-54
H18. 4. 21	高知県告示 第370号	中野団地南側の道路区域変更	県-64

都市計画道路一覧表（高知県決定）

種別	名称		位置		区域	構造		高知市
	番号	路線名	起点	終点	延長	構造形式	幅員	延長
幹 線 街 路	3・4・14	下知一宮線	高知市 稲荷町	高知市 一宮字塩窪	約3,170m	地表式	20m	3,170m
	3・5・15	浦戸湾環状線	高知市 二葉町	高知市 棧橋通五丁目	約18,190m	地表式	12m	18,190m
	3・4・16	はりまや町一宮線	高知市 はりまや町一丁目	高知市 一宮字大道屋敷	約4,710m	地表式	18m	4,710m
	3・4・17	高知駅山ノ端線	高知市 北本町二丁目	高知市 山ノ端町	約1,580m	地表式	20m	1,580m
	3・6・18	円行寺線	高知市 上町三丁目	高知市 万々字天神口	約2,330m	地表式	11m	2,330m
	3・4・19	筆山町線	高知市 筆山町	高知市 筆山町	約530m	地表式	16m	530m
	3・4・20	新月橋通り線	高知市 上町五丁目	高知市 神田字青木	約1,880m	地表式	18m	1,880m
	3・4・21	鏡川塚ノ原線	高知市 本宮町	高知市 塚ノ原	約970m	地表式	16m	970m
	3・3・25	若松町比島線	高知市 若松町	高知市 比島町二丁目	約3,450m	地表式	22m	3,450m
	3・3・26	知寄町薊野線	高知市 知寄町一丁目	高知市 薊野字岩ノ木	約2,190m 内訳 約360m 約1,830m	嵩上式 地表式	25m 22m 22~27m	2,190m
	3・3・27	潮新町線	高知市 潮新町二丁目	高知市 棧橋通五丁目	約1,130m	地表式	22m	1,130m
	3・4・28	比島旭町線	高知市 比島町四丁目	高知市 旭町三丁目	約5,040m	地表式	20m	5,040m
	3・4・29	入明久万線	高知市 入明町	高知市 一ツ橋町二丁目	約870m	地表式	20m	870m
	3・4・30	旭駅城山町線	高知市 旭駅前町	高知市 城山町	約940m	地表式	16m	940m
	3・4・31	薊野塚ノ原線	高知市 薊野字宮ノ前	高知市 塚ノ原	約7,010m 内訳 約1,810m 約5,200m	地表式 地表式 地表式	16m 25m 16m	7,010m
	3・4・32	朝倉駅針木線	高知市 曙町二丁目	高知市 針木東町	約2,830m	地表式	16m	2,830m

計画決定 年月日	告示番号	変 更 内 容	図書 No.
S46. 10. 8	高知県告示 第570号	当初決定	県- 1
S46. 10. 8	高知県告示 第570号	当初決定	県- 1
S50. 10. 3	高知県告示 第584号	横浜～瀬戸団地間線形変更	県- 5
S60. 3. 31	高知県告示 第266号	若宮神社付近線形変更及び愛宕病院分館付近交差点部変更	県-19
H 2. 10. 23	高知県告示 第499号	若松町比島線4車線化による交差点部変更	県-38
S46. 10. 8	高知県告示 第570号	当初決定	県- 1
S58. 12. 15	高知県告示 第806号	比島橋幅員変更	県-15
S60. 3. 31	高知県告示 第225号	番号適正化による名称変更	県-18
H 7. 12. 1	高知県告示 第641号	ルート, 幅員, 路線名変更及び若松町比島線交差点部変更	県-48
S46. 10. 8	高知県告示 第570号	当初決定	県- 1
H 7. 12. 1	高知県告示 第641号	高知駅西線新設に伴う交差点部変更	県-49
H 8. 5. 28	高知県告示 第371号	高知公園線新設に伴う交差点部変更	県-52
S46. 10. 8	高知県告示 第570号	当初決定	県- 1
S46. 10. 8	高知県告示 第570号	当初決定	県- 1
S59. 12. 18	高知県告示 第730号	筆山登り口付近線形変更	県-17
S61. 2. 18	高知県告示 第105号	筆山トンネル出入口変更に伴う道路区域の変更	県-21
S46. 10. 8	高知県告示 第570号	当初決定	県- 1
S57. 1. 12	高知県告示 第7号	新月橋の幅員変更	県-10
S58. 8. 16	高知県告示 第534号	新月橋線形の変更	県-13
H 7. 11. 21	高知県告示 第625号	上町2丁目南城山線との交差点部変更	県-47
S46. 10. 8	高知県告示 第570号	当初決定	県- 1
S46. 10. 8	高知県告示 第570号	当初決定	県- 1
S47. 10. 20	高知県告示 第592号	下知～北久保間線形変更	県- 2
S62. 11. 6	高知県告示 第652号	下知一宮, 高知南国線との交差点改良及び線形一部変更	県-27
H 2. 10. 23	高知県告示 第499号	小倉町～若松町間の4車線化	県-38
H 7. 12. 1	高知県告示 第641号	はりまや町一宮線交差点部線形変更	県-49
S46. 10. 8	高知県告示 第570号	当初決定	県- 1
S62. 11. 6	高知県告示 第652号	高知南国線交差点～高桶間幅員拡幅	県-28
H 1. 2. 3	高知県告示 第93号	薊野塚ノ原線接続部まで路線延伸(高架)及び路線名変更	県-34
H 7. 9. 12	高知県告示 第488号	薊野大橋北詰高架下側道設置に係る変更	県-46
S46. 10. 8	高知県告示 第570号	当初決定	県- 1
S60. 3. 31	高知県告示 第225号	番号適正化による名称変更	県-18
H18. 4. 21	高知県告示 第369号	一部区間(起点部)廃止	県-63
S46. 10. 8	高知県告示 第570号	当初決定	県- 1
H 7. 12. 1	高知県告示 第641号	はりまや町一宮線交差点部変更	県-49
S46. 10. 8	高知県告示 第570号	当初決定	県- 1
S46. 10. 8	高知県告示 第570号	当初決定	県- 1
H31. 1. 29	高知県告示 第54号	幅員変更	県-70
S46. 10. 8	高知県告示 第570号	当初決定	県- 1
S49. 2. 22	高知県告示 第227号	終点部線形変更	県- 3
S58. 11. 25	高知県告示 第760号	入明久万線交差点改良, 一部線形変更	県- 14
H 1. 2. 3	高知県告示 第93号	中の橋通り線～知寄町薊野線交差点間の4車線化	県-34
H 1. 9. 22	高知県告示 第574号	中久万橋東詰一部道路構造の変更	県-37
S46. 10. 8	高知県告示 第570号	当初決定	県- 1
H30. 6. 22	高知県告示 第524号	一部線形変更	県-69

都市計画道路一覧表（高知県決定）

種別	名称		位置		区域	構造		高知市	
	番号	路線名	起点	終点	延長	構造形式	幅員	延長	
幹 線 街 路	3・3・33	介良領石線	高知市 介良字野神	南国市 領石字鳥首	約6,360m	地表式	25m	730m	
	3・4・34	瀬戸西町線	高知市 瀬戸西町二丁目	高知市 長浜字赤松本	約1,670m	地表式	16m	1,670m	
	3・4・35	横浜1号線	高知市 横浜字伝平谷	高知市 横浜字クスボリ	約830m	地表式	18m	830m	
	3・3・36	曙町波川線	高知市 朝倉字古川	吾川郡伊野町 波川字五百地	約9,160m 内訳 約580m 約1,570m 約7,010m	地下式 嵩上式 地表式	25m 22m 19~36m 25~40m	1,950m	
	3・5・37	仁井田浜改田線	高知市 仁井田字西野	南国市 浜改田字掛樋	約8,300m	地表式	12m	2,970m	
	3・5・38	長浜桂浜線	高知市 長浜字赤松本	高知市 長浜字東並松	約4,210m	地表式	13m	4,210m	
	3・3・63	百石町長浜線	高知市 百石町一丁目	高知市 長浜字赤松本	約4,800m 内訳 約2,050m 約2,750m	地下式 地表式	25m 10m×2 11~25m	4,800m	
	3・4・74	愛宕町北久保線	高知市 愛宕町二丁目	高知市 北久保字御湯	約2,680m	地表式	16m	2,680m	
	3・4・75	介良潮見台線	高知市 介良字酒造田	南国市 伊達野字桜山	約1,720m	地表式	16m	1,720m	
	3・3・77	五台山道路	高知市 藪野字西山添	高知市 五台山 字五郎右衛門井表	約6,640m 内訳 約1,860m 約740m 約4,040m	嵩上式 地下式 地表式	25m 24~37m 11m×2 25~47m	6,640m	
	3・4・79	介良稻生線	高知市 介良甲字野神	南国市 稻生字丸山ノ前	約1,730m 内訳 約400m 約1,330m	地下式 地表式	16m 10m 16m	450m	
	3・3・82	高知駅東線	高知市 北本町二丁目	高知市 新本町二丁目	約270m	地表式	25m	270m	
	3・3・83	高知駅西線	高知市 北本町一丁目	高知市 新本町一丁目	約240m	地表式	25m	240m	
	3・4・84	高知公園線	高知市 丸ノ内二丁目	高知市 大川筋二丁目	約340m	地表式	17m	340m	
	3・3・89	高知山田線	高知市 北久保字鰻ノ丸	香美市 土佐山田町字奥ノ宮	約14,920m	地表式	16~27m	4,280m	
	3・3・92	高知新港線	高知市 仁井田字新港	高知市 五台山字北タナスカ	約4,220m 内訳 約970m 約3,250m	地下式 地表式	27m 20m 18~27m	4,220m	
小計								40路線	145,230m

計画決定 年月日	告示番号	変 更 内 容	図書 No.
S49. 3. 26	高知県告示 第182号	新規計画	県- 4
S59. 8. 3	高知県告示 第481号	事業化に伴う路線の変更	県-16
S60. 3. 31	高知県告示 第225号	番号適正化による名称変更	県-18
H 6. 5. 2	高知県告示 第263号	高知南国線との交差点部変更	県-42
S54. 3. 2	高知県告示 第107号	新規計画	県- 9
H 3. 9. 30	高知県告示 第463号	路線延伸(百石町長浜線との交差点部まで)	県-40
H 8. 10. 25	高知県告示 第664号	長浜桂浜線との交差点部変更	県-54
S54. 3. 2	高知県告示 第108号	新規計画	県- 9
S57. 10. 26	高知県告示 第634号	新規計画	県-11
S57. 11. 30	高知県告示 第717号	新規計画	県-12
H12. 7. 4	高知県告示 第436号	路線延伸及び名称変更	
H 8. 10. 25	高知県告示 第664号	新規計画	県-54
H10. 11. 10	高知県告示 第660号	日出野地域と海岸部の区域の線形変更, 工法変更による道路区域の変更	県-57
H29. 4. 7	高知県告示 第337号	一部線形変更	県-68
S46. 10. 8	高知市告示 第35号	当初決定	市- 1
H 3. 9. 30	高知県告示 第463号	路線延伸(桂浜トンネル)及び名称変更	県-40
H 8. 2. 13	高知県告示 第76号	下知伊野線交差点部拡幅(立体横断施設設置のため)	県-51
H27. 9. 1	高知県告示 第518号	一部線形変更	県-67
S62. 11. 6	高知県告示 第652号	新規計画	県-29
H 7. 12. 1	高知県告示 第641号	路線延伸及び名称変更	県-49
S63. 5. 2	高知県告示 第293号	新規計画	県-31
H 2. 10. 23	高知県告示 第499号	新規計画	県-38
H 4. 2. 18	高知県告示 第86号	薊野地区高架下側道設置に係る変更	県-41
H 9. 11. 25	高知県告示 第776号	坂本地区一部道路構造変更, 線形変更及びトンネル内の幅員変更	県-56
H 2. 10. 23	高知県告示 第499号	新規計画	県-38
H 7. 12. 1	高知県告示 第641号	新規計画	県-48
H 7. 12. 1	高知県告示 第641号	新規計画	県-48
H 8. 5. 28	高知県告示 第371号	新規計画	県-52
H 2. 10. 23	高知県告示 第499号	南国山田線起点延伸による名称変更	県-38
H 8. 10. 25	高知県告示 第664号	起点部工法変更による幅員拡幅	県-53
H13. 5. 8	高知県告示 第346号	布師田地区幅員拡幅及び番号適正化による名称変更	県-59
H20. 9. 26	高知県告示 第597号	布師田地区交差点部一部変更	県-65
H14. 11. 12	高知県告示 第622号	新規計画	県-60

都市計画道路一覧表（高知市決定）

種別	名称		位置		区域	構造		高知市	
	番号	路線名	起点	終点	延長	構造形式	幅員	延長	
幹 線 街 路	3・5・57	追手筋弥生町線	高知市丸ノ内一丁目	高知市弥生町	約2,500m	地表式	15m	2,500m	
	3・6・58	八幡通り線	高知市種崎町(はりまや町一丁目)	高知市北本町二丁目	約700m	地表式	11m	700m	
	3・5・59	本町北本町3丁目線	高知市本町二丁目	高知市北本町三丁目	約3,090m	地表式	15m	3,090m	
	3・6・60	上町中之島線	高知市上町一丁目	高知市中の島	約2,530m	地表式	11m	2,530m	
	3・5・61	役知町高知港線	高知市役知町	高知市南新田町	約1,500m	地表式	12m	1,500m	
	3・5・62	新田町六泉寺線	高知市新田町	高知市六泉寺町	約1,900m	地表式	12m	1,900m	
	3・5・64	梅ノ辻孕橋線	高知市梅ノ辻	高知市棧橋通五丁目	約3,070m	地表式	12m	3,070m	
	3・5・65	桜馬場上町1丁目線	高知市桜馬場	高知市上町一丁目	約830m	地表式	15m	830m	
	3・5・66	上町2丁目南城山線	高知市上町二丁目	高知市若草町	約5,530m	地表式	15m	5,530m	
	3・4・67	曙町西横町線	高知市朝倉丙字古川	高知市朝倉南町	約1,350m	地表式	16m	1,350m	
	3・5・68	鴨部北城山線	高知市鴨部一丁目	高知市朝倉本町一丁目	約1,680m	地表式	12m	1,680m	
	3・5・69	円満橋蛸橋線	高知市越前町一丁目	高知市旭町三丁目	約2,360m	地表式	12m	2,360m	
	3・5・70	旭町福井線	高知市旭町一丁目 字赤石	高知市福井町 字スズガ内	約1,600m	地表式	12m	1,600m	
	3・6・71	愛宕町1丁目入明線	高知市愛宕町一丁目	高知市入明町	約650m	地表式	11m	650m	
	3・5・72	秦南町前里線	高知市秦南町一丁目	高知市前里	約650m	地表式	12m	650m	
	3・5・73	瀬戸横田野線	高知市瀬戸字鷺ヶ瀬	高知市長浜字並松	約2,700m	地表式	12m	2,700m	
	3・6・80	潮江西部1号線	高知市百石町三丁目	高知市百石町二丁目	約480m	地表式	9m	480m	
	3・6・81	潮江西部2号線	高知市棧橋通三丁目	高知市北竹島町字ソゲ田東ノ丸	約1,030m	地表式	9m	1,030m	
	3・4・90	土佐橋線	高知市はりまや町一丁目	高知市九反田	約260m 内訳 約110m 約150m	嵩上式 嵩上式及び地表式	19m 3.5m 19m	260m	
3・3・93	高知駅秦南町線	高知市栄田町二丁目	高知市秦南町一丁目	約1,230m	地表式	23m	1,230m		
小計								19路線	34,990m

計画決定 年月日	告示番号	変 更 内 容	図書 No.
S46. 10. 8	高知市告示 第35号	当初決定	市- 1
H 7. 12. 1	高知市告示 第122号	はりまや町一宮線新規計画に伴う交差点部変更	市-18
S46. 10. 8	高知市告示 第35号	当初決定	市- 1
S46. 10. 8	高知市告示 第35号	当初決定	市- 1
S57. 8. 17	高知市告示 第91号	天神大橋幅員変更	市- 6
S46. 10. 8	高知市告示 第35号	当初決定	市- 1
S46. 10. 8	高知市告示 第35号	当初決定	市- 1
S48. 4. 7	高知市告示 第45号	一部路線削除に伴う名称変更及び線形変更	市- 2
H17. 6. 21	高知市告示 第167号	一部区間廃止(終点部変更)	市-25
S46. 10. 8	高知市告示 第35号	当初決定	市- 1
S46. 10. 8	高知市告示 第35号	当初決定	市- 1
S60. 4. 11	高知市告示 第41号	番号適正化による名称変更	市- 7
H 1. 4. 25	高知市告示 第48号	筆山トンネル路線変更に伴う下知伊野線との交差点部変更	市-12
H 3. 8. 31	高知市告示 第84の2号	百石町長浜線延伸に伴う交差点部変更	市-14
S46. 10. 8	高知市告示 第35号	当初決定	市- 1
S60. 4. 11	高知市告示 第41号	番号適正化による名称変更	市- 7
H18. 3. 22	高知市告示 第51号	一部区間廃止(終点部変更), 路線名変更	市-28
S46. 10. 8	高知市告示 第35号	当初決定	市- 1
H 4. 2. 27	高知市告示 第17の5号	月の瀬橋の幅員変更	市-15
H 6. 11. 16	高知市告示 第106号	曙町西横町線及び朝倉駅針木線との交差点部変更	市-16
H 7. 11. 22	高知市告示 第114号	新月橋通り線, 市道鴨田2, 3号線交差点部変更	市-17
H17. 12. 1	高知市告示 第275号	能茶山春野線との交差点部変更と既存道路との取り合わせによる道路区域変更	市-26
S46. 10. 8	高知市告示 第35号	当初決定	市- 1
H19. 11. 27	高知市告示 第180号	道路構造令の改正に伴う幅員変更, 起点部変更, 県道梅ノ辻朝倉線及び都市計画道路5路線との交差点部変更	市-29
S46. 10. 8	高知市告示 第35号	当初決定	市- 1
H12. 7. 4	高知市告示 第136号	道路構造令の改正に伴う幅員変更, 曙町西横町線及び市道鴨田1号線との交差点部変更	市-21
S46. 10. 8	高知市告示 第35号	当初決定	市- 1
H25. 11. 20	高知市告示 第161号	旭町福井線との交差点部変更	市-31
S46. 10. 8	高知市告示 第35号	当初決定	市- 1
H 6. 11. 16	高知市告示 第106号	円満橋蛸橋線との交差点部変更	市-16
H10. 6. 22	高知市告示 第108号	比島旭町線ほか主要市道との交差点部変更	市-20
H17. 1. 20	高知市告示 第31号	薊野塚ノ原線との交差点部変更	市-24
H17. 12. 1	高知市告示 第276号	比島旭町線との交差点部変更と既存道路との取り合わせによる道路区域変更	市-27
H25. 11. 20	高知市告示 第161号	円満橋蛸橋線との交差点部変更	市-31
S46. 10. 8	高知市告示 第35号	当初決定	市- 1
H 7. 12. 1	高知市告示 第122号	高架側道の位置付けにより廃止	市-18
S46. 10. 8	高知市告示 第35号	当初決定	市- 1
H 1. 2. 3	高知市告示 第12号	薊野塚ノ原線との交差点部変更	市-11
H 7. 12. 1	高知市告示 第122号	駅前広場の拡張	市-18
H26. 8. 1	高知市告示 第147号	一部区間廃止(起点部変更), 路線名変更	市-32
S46. 10. 8	高知市告示 第35号	当初決定	市- 1
H 8. 2. 13	高知市告示 第16号	新規計画	市-19
H 8. 2. 13	高知市告示 第16号	新規計画	市-19
H12. 10. 2	高知市告示 第181号	新規計画	市-22
H16. 3. 1	高知市告示 第33号	線形の変更	市-23
H26. 8. 1	高知市告示 第147号	新規計画	市-32

都市計画道路一覧表（高知市決定）

種別	名称		位置		区域 延長	構造		高知市 延長
	番号	路線名	起点	終点		構造形式	幅員	
区 画 街 路	7・5・2	横浜2号線	高知市 横浜字鎌井田	高知市 長浜字ハセリハ	約1,620m	地表式	12m	1,620m
	7・5・6	グリーンロード1号線	高知市 廿代町	高知市 帯屋町一丁目	約340m	地表式	14.6m	340m
	7・5・7	グリーンロード2号線	高知市 本町一丁目	高知市 与力町	約310m	地表式	13.6m	310m
	7・5・8	弥右衛門アメニティーロード線	高知市 北川添字井末	高知市 北川添字井口	約3,240m	地表式	14m	3,240m
	7・7・9	高架側道1号線	高知市 比島町二丁目	高知市 栄田町	約1,050m	地表式	6m	1,050m
	7・7・10	高架側道2号線	高知市 比島町二丁目	高知市 栄田町三丁目	約1,040m	地表式	6m	1,040m
	7・7・11	高架側道3号線	高知市 栄田町	高知市 栄田町	約90m	地表式	6m	90m
	7・7・12	高架側道4号線	高知市 栄田町	高知市 栄田町	約110m	地表式	4m	110m
	7・7・13	高架側道5号線	高知市 栄田町	高知市 栄田町	約70m	地表式	6m	70m
	7・7・14	高架側道6号線	高知市 栄田町	高知市 栄田町	約90m	地表式	4m	90m
	7・7・15	高架側道7号線	高知市 北本町一丁目	高知市 新屋敷二丁目	約2,390m	地表式	6m	2,390m
	7・7・16	高架側道8号線	高知市 栄田町	高知市 南万々字扇田	約2,250m	地表式	6m	2,250m
小計		12路線						12,600m
特殊 街路	8・6・1	横浜3号線	高知市 横浜字ハリギ	高知市 横浜字クスボリ	約520m	地表式	10m	520m
	8・7・2	高知駅栄田町線	高知市 北本町二丁目	高知市 栄田町	約120m	地表式	4m	120m
	8・7・3	中央公園ロード線	高知市 帯屋町一丁目	高知市 帯屋町一丁目	約300m	地表式	4m	300m
小計		2路線						820m
合計		74路線						201,740m

計画決定 年月日	告示番号	変 更 内 容	図書 No.
S54. 3. 2	高知市告示 第13号	新規計画	市- 3
S60. 4. 11	高知市告示 第41号	一部道路拡張(歩道)	市- 7
S63. 7. 1	高知市告示 第76号	新規計画	市- 8
S63. 7. 1	高知市告示 第76号	新規計画	市- 9
H 2. 10. 25	高知市告示 第93の2号	新規計画	市-13
H 7. 12. 1	高知市告示 第122号	新規計画	市-18
H 7. 12. 1	高知市告示 第122号	新規計画	市-18
H21. 4. 17	高知市告示 第61号	起点部の延長減	市-30
H 7. 12. 1	高知市告示 第122号	新規計画	市-18
H 7. 12. 1	高知市告示 第122号	新規計画	市-18
H 7. 12. 1	高知市告示 第122号	新規計画	市-18
H 7. 12. 1	高知市告示 第122号	新規計画	市-18
H 7. 12. 1	高知市告示 第122号	新規計画	市-18
H21. 4. 17	高知市告示 第61号	愛宕地区, 入明地区, 新屋敷地区の区域変更	市-30
H 7. 12. 1	高知市告示 第122号	新規計画	市-18
S55. 9. 2	高知市告示 第58号	新規計画	市- 4
S57. 2. 19	高知市告示 第20号	新規計画	市- 5
H 7. 12. 1	高知市告示 第122号	高知駅周辺再整備に伴う廃止	市-18
S63. 7. 1	高知市告示 第76号	新規計画	市-10

② 都市高速鉄道

都市高速鉄道は都市における活動に重要な役割を果たす公共交通機関です。高知市では、連続立体交差事業に係る鉄道を都市高速鉄道として都市計画決定しています。

都市計画決定							
名称		位置		区域	構造形式	年月日	告示番号
番号	路線名	起点	終点	延長			
1	四国旅客鉄道株式会社 土讃線	高知市 布師田 字サバイ丸	高知市 山手町 字カロト口	約 7,540m	嵩上式 地表式	H 7. 12. 1	高知県告示 第 640 号
				内訳 約 3,760m 約 3,780m		H21. 4. 10	高知県告示 第 321 号

主要施設 土佐一宮駅：高知市一宮徳谷
 薊野駅：高知市薊野中町
 高知駅：高知市栄田町二丁目
 入明駅：高知市入明町
 円行寺口駅：高知市新屋敷二丁目
 車両基地：高知市布師田字大久保

③ 駐車場

都市計画駐車場は、幅広い人々の駐車需要に対して永続的に確保すべき基幹的な駐車場として都市計画で定めます。自動車駐車場と自転車駐車場があり、高知市では次の施設を都市計画決定しています。

自動車駐車場

都市計画決定							備考
名称		位置	面積	構造	年月日	告示番号	
番号	駐車場名						
1	新堀川駐車場	高知市桜井町一丁目 はりまや町 二丁目	約 0.32ha	地上 1 層 (橋梁式)	S45. 12. 15	高知市告示 第 49 号	100 台
			—	—	H 7. 12. 1	高知市告示 第 123 号	廃止
2	中央公園地下 駐車場	高知市帯屋町一丁目	約 6,200 m ²	地下 2 層	S62. 2. 5	高知市告示 第 15 号	約 330 台 自走式
3	県庁前通り地下 駐車場	高知市本町五丁目	約 4,300 m ²	地下 1 層	H 1. 4. 20	高知市告示 第 47 号	約 220 台 機械式 3 層 一部自走式

自転車駐車場

都市計画決定							備考
名称		位置	面積	構造	年月日	告示番号	
番号	自転車駐車場名						
2	帯屋町公園地下 自転車駐車場	高知市帯屋町二丁目	約 890 m ²	地下 1 層	H 4. 11. 30	高知市告示 第 114 号の 2	約 640 台 ミニバイク 120 台 自転車 520 台
3	追手前公園地下 自転車駐車場	高知市追手筋一丁目	約 900 m ²	地下 1 層	H 6. 11. 16	高知市告示 第 107 号	約 520 台 ミニバイク 140 台 自転車 380 台

(2) 公共空地

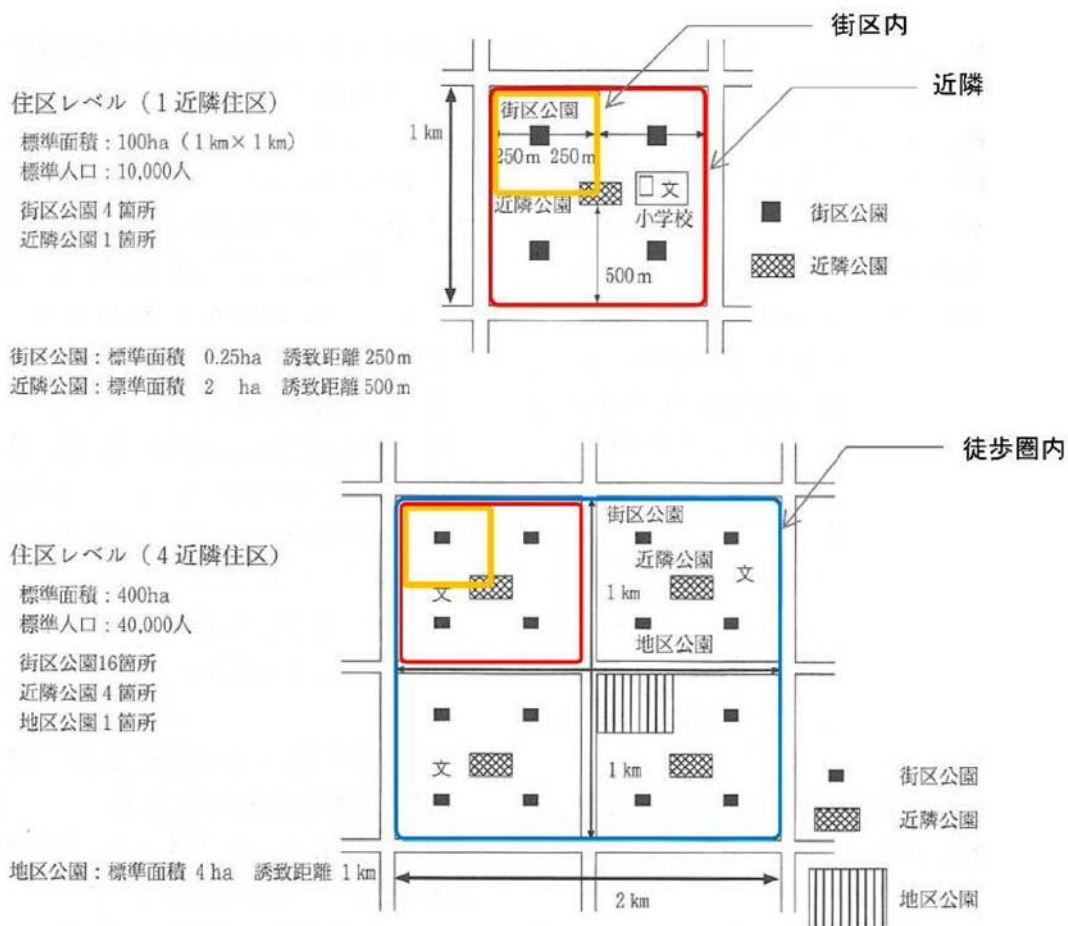
① 公園

公園は、主として自然的環境の中で、休息、鑑賞、散歩、遊戯、運動等のレクリエーション及び大震災等の災害時の避難等の用に供することを目的とする公共空地です。

公園の種別

種 別	区分・規模及び配置の基準
街 区 公 園	主として街区内に居住する者の利用に供することを目的とする公園。 誘致距離 250m の範囲内で 1 箇所当たり面積 0.25ha を標準として配置する。
近 隣 公 園	主として近隣に居住する者の利用に供することを目的とする公園。 誘致距離 500m の範囲内で 1 箇所当たり面積 2ha を標準として配置する。
地 区 公 園	主として徒歩圏内に居住する者の利用に供することを目的とする公園。 誘致距離 1km の範囲内で 1 箇所当たり面積 4ha を標準として配置する。
総 合 公 園	主として一の市町村の区域内に居住する者の休息、観賞、散歩、遊戯、運動等総合的な利用に供することを目的とする公園。 住民が容易に利用できる位置に 1 箇所当たり概ね面積 10ha 以上として配置する。
運 動 公 園	主として運動の用に供することを目的とする公園。 原則として、一の市町村の区域を対象として、住民が容易に利用できる位置に 1 箇所当たり概ね面積 15ha 以上として配置する。
広 域 公 園	一の市町村の区域を超える広域の区域を対象とし、休息、観賞、散歩、遊戯、運動等総合的な利用に供することを目的とする公園。 交通の利便の良い土地に 1 箇所当たり概ね面積 50ha 以上として配置する。
特 殊 公 園	(イ) 風致公園 主として風致の享受の用に供することを目的とする公園。 樹林地、湖沼海浜等の良好な自然的環境を形成する土地を選定して配置する。 (ロ) 歴史公園等 動物公園、植物公園、歴史公園その他特殊な利用を目的とする公園。 動物公園、植物公園にあつては、気象、地形、植物等の自然的条件が当該公園の立地に適した土地を選定して配置する。 歴史公園にあつては、遺跡、庭園、建築物等の文化的遺産の存する土地若しくはその復元、展示等に適した土地又は歴史的意義を有する土地を選択して配置する。

公園の標準的な配置基準



高知市における都市計画公園の開設状況

令和3年3月31日現在

種別	都市計画決定		開設状況		
	箇所数	面積	箇所数	面積	割合
街区公園	119	23.58ha	119	23.42ha	99.3%
近隣公園	21	36.20ha	19	29.70ha	82.0%
地区公園	1	4.40ha	1	4.40ha	100.0%
総合公園	1	38.70ha	1	31.70ha	81.9%
運動公園	1	59.90ha	1	59.70ha	99.7%
広域公園	—	—	—	—	—
特殊公園（イ）	5	49.50ha	5	46.30ha	93.5%
特殊公園（ロ）	1	10.50ha	1	10.40ha	99.0%
合計	149	222.78ha	147	205.62ha	92.3%

特殊公園（イ）：風致公園

特殊公園（ロ）：歴史公園等

都市計画公園一覧表（高知県決定）

種別	名称		位置	面積	計画決定の経過			図書No.	開設状況
	番号	公園名			面積	年月日	告示番号		
近隣公園	3・3・1	青柳公園	高知市 稲荷町	約1.3ha	3.468ha	S22. 5. 21	戦災復興院告示 第73号	旧- 1	整備済
					1.289ha	S34. 9. 22	建設省告示 第1794号	旧- 3	
					1.3ha	S46. 10. 8	高知県告示 第571号	県- 1	
	3・3・2	丸池公園	高知市 丸池町	約2.7ha	1.779ha	S34. 9. 22	建設省告示 第1794号	旧- 3	整備済
	2.7ha	S46. 10. 8	高知県告示 第571号	県- 1					
	3・3・3	高須公園	高知市 高須(葛島三丁目)	約2.0ha	2.0ha	S46. 10. 8	高知県告示 第571号	県- 1	整備済
	3・3・4	仁井田公園	高知市 仁井田(十津六丁目)	約1.0ha	1.0ha	S46. 10. 8	高知県告示 第571号	県- 1	整備済
	3・3・5	長浜公園	高知市 長浜	約1.0ha	1.0ha	S46. 10. 8	高知県告示 第571号	県- 1	整備済
	3・3・6	瀬戸公園	高知市 横浜字手打ヶ谷、ケンコ 谷、山田、泉ヶ谷 (横浜新町五丁目)	約2.6ha	2.0ha	S46. 10. 8	高知県告示 第571号	県- 1	整備済
					2.6ha	S56. 10. 16	高知県告示 第575号	県- 9	
	3・3・8	萩公園	高知市 仲田町 (新田町)	約2.1ha	2.1ha	S46. 10. 8	高知県告示 第571号	県- 1	整備済
					2.1ha	S47. 5. 12	高知県告示 第303号	県- 2	
	3・3・9	神田公園	高知市 神田	約2.1ha	2.1ha	S46. 10. 8	高知県告示 第571号	県- 1	整備済
	3・3・10	沖田公園	高知市 朝倉(朝倉甲)	約2.0ha	2.0ha	S46. 10. 8	高知県告示 第571号	県- 1	部分開設
3・3・11	大谷公園	高知市 朝倉(大谷公園町)	約2.8ha	2.8ha	S46. 10. 8	高知県告示 第571号	県- 1	整備済	
3・3・13	福井公園	高知市 福井町	約2.0ha	2.0ha	S46. 10. 8	高知県告示 第571号	県- 1	部分開設	
3・3・15	秦泉寺公園	高知市 中秦泉寺	約1.5ha	1.5ha	S46. 10. 8	高知県告示 第571号	県- 1	整備済	
				1.5ha	S56. 4. 3	高知県告示 第179号	県- 8		
3・3・16	薊野公園	高知市 薊野(薊野北町二丁目)	約3.0ha	3.0ha	S46. 10. 8	高知県告示 第571号	県- 1	未開設	
3・3・18	弥右衛門公園	高知市 北川添、南川添、高埔 (高埔)	約4.0ha	4.0ha	S46. 10. 8	高知県告示 第571号	県- 1	整備済	
				4.0ha	S62. 11. 6	高知県告示 第653号	県-14		
小 計			14箇所	30.1ha					
公地区	4・4・1	城西公園	高知市 丸ノ内一丁目 桜馬場、南越前町 (丸ノ内一丁目 桜馬場、越前町一丁目)	約4.4ha	3.514ha	S22. 5. 21	戦災復興院告示 第73号	旧- 1	整備済
					4.4ha	S52. 12. 2	高知県告示 第607号	県- 5	
					4.4ha	S57. 2. 23	高知県告示 第116号	県-10	
小 計			1箇所	4.4ha					
総合公園	5・5・1	筆山公園	高知市 大原町、筆山町 小石木町、塩屋崎町 (大原町、筆山町 小石木町 塩屋崎町二丁目)	約38.7ha	26.4ha	S28. 9. 8	建設省告示 第1239号		部分開設
					39.0ha	S46. 10. 8	高知県告示 第571号	県- 1	
					38.9ha	S50. 12. 16	高知県告示 第728号	県- 3	
					38.7ha	S53. 4. 21	高知県告示 第240号	県- 7	
					38.7ha	S57. 2. 23	高知県告示 第116号	県-10	
					38.6ha	S59. 12. 18	高知県告示 第729号	県-12	
38.7ha	S61. 2. 18	高知県告示 第106号	県-13						
小 計			1箇所	38.7ha					
運動公園	6・6・401	春野総合運動公園	高知市 春野町芳原 春野町西分	約59.9ha	44.0ha	S46. 10. 8	高知県告示 第571号	県- 1	整備済
					45.6ha	S48. 4. 10	高知県告示 第145号	県-春1	
					45.6ha	S48. 9. 25	高知県告示 第442号	県-春2	
					45.6ha	S57. 2. 23	高知県告示 第116号	県-10	
					48.8ha	S59. 3. 31	高知県告示 第183号	県-春3	
					50.9ha	H 1. 2. 7	高知県告示 第99号	県-春4	
					53.6ha	H 4. 6. 23	高知県告示 第352号	県-春5	
					59.9ha	H12. 4. 14	高知県告示 第306号	県-春6	
					59.9ha	H13. 11. 20	高知県告示 第645号	県-春7	
59.9ha	H17. 3. 4	高知県告示 第159号	県-春8						
小 計			1箇所	59.9ha					

都市計画公園一覧表（高知県決定）

種別	名 称		位 置	面積	計画決定の経過			図書 No.	開設 状況
	番 号	公園名			面積	年月日	告示番号		
特殊公園 (イ)	7・5・1	五台山公園	高知市 五台山, 吸江	約19.5ha	19.5ha	S46. 10. 8	高知県告示 第571号	県- 1	整備済
					19.5ha	S57. 2. 23	高知県告示 第116号	県-10	
	7・4・2	種崎千松公園	高知市 種崎字辺路家松 古網場, 千本松 檜原	約6.8ha	6.6ha	S46. 10. 8	高知県告示 第571号	県- 1	整備済
					6.8ha	S53. 2. 24	高知県告示 第119号	県- 6	
					6.8ha	S57. 2. 23	高知県告示 第116号	県-10	
	7・5・3	桂浜公園	高知市 浦戸	約22.5ha	22.5ha	S46. 10. 8	高知県告示 第571号	県- 1	部分開設
22.5ha					S57. 2. 23	高知県告示 第116号	県-10		
小 計			3箇所	48.8ha					
特殊公園 (ロ)	8・5・1	高知公園	高知市 丸ノ内一丁目	約10.5ha	13.418ha	S22. 5. 21	戦災復興院告示 第73号	旧- 1	部分開設
					10.500ha	S30. 4. 15	建設省告示 第525号	旧- 2	
					10.5ha	S46. 10. 8	高知県告示 第571号	県- 1	
					10.5ha	S57. 2. 23	高知県告示 第116号	県-10	
小 計			1箇所	10.5ha					

都市計画公園一覧表（高知市決定）

種別	名称		位置	面積	計画決定の経過			図書 No.	開設 状況
	番号	公園名			面積	年月日	告示番号		
街 区 公 園	2・3・1	比島公園	高知市 比島町四丁目	約1.33ha	1.330ha	S38.12.21	建設省告示 第3076号	旧-4	整備済
					1.33ha	S46.10.8	高知県告示 第571号	県-1	
					1.33ha	H 7.12.1	高知市告示 第124号	市-28	
	2・2・2	追手前公園	高知市 追手筋一丁目	約0.11ha	0.109ha	S30.4.15	建設省告示 第525号	旧-2	整備済
					0.11ha	S48.8.3	高知市告示 第80号	市-1	
	2・2・3	城東公園	高知市 廿代町	約0.15ha	0.145ha	S30.4.15	建設省告示 第525号	旧-2	整備済
					0.15ha	S48.8.3	高知市告示 第80号	市-1	
	2・2・4	帯屋町公園	高知市 帯屋町二丁目	約0.10ha	0.114ha	S30.4.15	建設省告示 第525号	旧-2	整備済
					0.104ha	S44.5.2	建設省告示 第1752号		
					0.10ha	S48.8.3	高知市告示 第80号	市-1	
	2・2・5	松濑川公園	高知市 本町二丁目	約0.19ha	0.132ha	S30.4.15	建設省告示 第525号	旧-2	整備済
					0.185ha	S34.9.22	建設省告示 第1794号	旧-3	
					0.190ha	S38.12.21	建設省告示 第3076号	旧-4	
					0.19ha	S48.8.3	高知市告示 第80号	市-1	
	2・2・6	八軒町公園	高知市 鷹匠町一丁目	約0.17ha	0.166ha	S30.4.15	建設省告示 第525号	旧-2	整備済
					0.17ha	S48.8.3	高知市告示 第80号	市-1	
	2・2・7	中島町公園	高知市 本町五丁目	約0.15ha	0.145ha	S30.4.15	建設省告示 第525号	旧-2	整備済
					0.15ha	S48.8.3	高知市告示 第80号	市-1	
	2・2・8	升形公園	高知市 升形	約0.08ha	0.076ha	S30.4.15	建設省告示 第525号	旧-2	整備済
					0.08ha	S48.8.3	高知市告示 第80号	市-1	
	2・2・9	新堀公園	高知市 はりまや町二丁目	約0.06ha	0.055ha	S30.4.15	建設省告示 第525号	旧-2	整備済
					0.06ha	S48.8.3	高知市告示 第80号	市-1	
	2・2・10	幡多倉公園	高知市 南はりまや町二丁目	約0.11ha	0.111ha	S30.4.15	建設省告示 第525号	旧-2	整備済
0.11ha					S48.8.3	高知市告示 第80号	市-1		
2・2・11	九反田公園	高知市 九反田	約0.22ha	0.215ha	S30.4.15	建設省告示 第525号	旧-2	整備済	
				0.22ha	S48.8.3	高知市告示 第80号	市-1		
				0.22ha	S51.12.24	高知市告示 第74号	市-3		
2・2・12	東九反田公園	高知市 東九反田(九反田)	約0.16ha	0.161ha	S30.4.15	建設省告示 第525号	旧-2	整備済	
				0.16ha	S48.8.3	高知市告示 第80号	市-1		
2・2・13	横堀公園	高知市 菜園場町	約0.38ha	1.480ha	S22.5.21	戦災復興院告示 第73号	旧-1	整備済	
				0.381ha	S30.4.15	建設省告示 第525号	旧-2		
				0.38ha	S48.8.3	高知市告示 第80号	市-1		
				0.38ha	H 7.12.1	高知市告示 第124号	市-28		
2・2・14	城見公園	高知市 城見町(中宝永町)	約0.20ha	0.200ha	S34.9.22	建設省告示 第1794号	旧-3	整備済	
				0.20ha	S48.8.3	高知市告示 第80号	市-1		
2・2・15	常盤公園	高知市 北農人町(南宝永町)	約0.20ha	0.200ha	S34.9.22	建設省告示 第1794号	旧-3	整備済	
				0.20ha	S48.8.3	高知市告示 第80号	市-1		
2・2・16	知寄公園	高知市 日の出町	約0.17ha	0.165ha	S34.9.22	建設省告示 第1794号	旧-3	整備済	
				0.17ha	S48.8.3	高知市告示 第80号	市-1		
2・2・17	南久保公園	高知市 南久保	約0.33ha	0.33ha	S48.8.3	高知市告示 第80号	市-1	整備済	
2・2・18	潮江東ノ丸公園	高知市 棧橋通一丁目 (土居町)	約0.16ha	0.157ha	S30.4.15	建設省告示 第525号	旧-2	整備済	
				0.16ha	S48.8.3	高知市告示 第80号	市-1		
2・2・19	北浜田公園	高知市 潮新町一丁目	約0.10ha	0.099ha	S38.12.21	建設省告示 第3076号	旧-4	整備済	
				0.10ha	S48.8.3	高知市告示 第80号	市-1		
2・2・20	中浜田公園	高知市 棧橋通二丁目 (潮新町一丁目)	約0.06ha	0.057ha	S38.12.21	建設省告示 第3076号	旧-4	整備済	
				0.06ha	S48.8.3	高知市告示 第80号	市-1		
2・2・21	南浜田公園	高知市 棧橋通二丁目	約0.09ha	0.090ha	S34.9.22	建設省告示 第1794号	旧-3	整備済	
				0.09ha	S48.8.3	高知市告示 第80号	市-1		
2・2・22	仲田公園	高知市 棧橋通四丁目	約0.16ha	0.155ha	S38.12.21	建設省告示 第3076号	旧-4	整備済	
				0.16ha	S48.8.3	高知市告示 第80号	市-1		
2・2・23	筆山町公園	高知市 筆山町	約0.12ha	0.121ha	S30.4.15	建設省告示 第525号	旧-2	整備済	
				0.12ha	S48.8.3	高知市告示 第80号	市-1		

都市計画公園一覧表（高知市決定）

種別	名称		位置	面積	計画決定の経過			図書 No.	開設 状況
	番号	公園名			面積	年月日	告示番号		
街 区 公 園	2・2・24	潮江西ノ丸公園	高知市 塩屋崎町一丁目	約0.43ha	0.704ha	S22. 5. 21	戦災復興院告示 第73号	旧- 1	整備済
					0.425ha	S30. 4. 15	建設省告示 第525号	旧- 2	
	2・2・25	帯田公園	高知市 棧橋通二丁目 (百石町二丁目)	約0.11ha	0.43ha	S48. 8. 3	高知市告示 第80号	市- 1	整備済
					0.112ha	S30. 4. 15	建設省告示 第525号	旧- 2	
	2・2・26	鳩ヶ崎公園	高知市 北竹島町	約0.28ha	0.11ha	S48. 8. 3	高知市告示 第80号	市- 1	整備済
					0.28ha	S42. 3. 22	建設省告示 第741号	市- 1	
	2・2・27	南奉公人町公園	高知市 上町二丁目	約0.16ha	0.28ha	S48. 8. 3	高知市告示 第80号	市- 1	整備済
					0.156ha	S30. 4. 15	建設省告示 第525号	旧- 2	
	2・2・28	水道町公園	高知市 上町四丁目	約0.20ha	0.16ha	S48. 8. 3	高知市告示 第80号	市- 1	整備済
					0.202ha	S30. 4. 15	建設省告示 第525号	旧- 2	
	2・2・29	車瀬公園	高知市 上町四丁目	約0.21ha	0.20ha	S48. 8. 3	高知市告示 第80号	市- 1	整備済
					0.207ha	S30. 4. 15	建設省告示 第525号	旧- 2	
	2・2・30	大膳様町	高知市 大膳町	約0.22ha	0.21ha	S48. 8. 3	高知市告示 第80号	市- 1	整備済
					0.220ha	S30. 4. 15	建設省告示 第525号	旧- 2	
	2・2・31	桜馬場公園	高知市 桜馬場 (越前町一丁目)	約0.08ha	0.22ha	S48. 8. 3	高知市告示 第80号	市- 1	整備済
					0.081ha	S30. 4. 15	建設省告示 第525号	旧- 2	
	2・2・32	越前町公園	高知市 越前町	約0.09ha	0.08ha	S48. 8. 3	高知市告示 第80号	市- 1	整備済
					0.090ha	S30. 4. 15	建設省告示 第525号	旧- 2	
	2・2・33	江ノ上西公園	高知市 新屋敷 (新屋敷一丁目)	約0.08ha	0.09ha	S48. 8. 3	高知市告示 第80号	市- 1	整備済
					0.077ha	S38. 12. 21	建設省告示 第3076号	旧- 4	
	2・2・34	江ノ上東公園	高知市 城北町	約0.03ha	0.08ha	S48. 8. 3	高知市告示 第80号	市- 1	整備済
					0.032ha	S38. 12. 21	建設省告示 第3076号	旧- 4	
	2・2・35	洞ヶ島公園	高知市 洞ヶ島町	約0.12ha	0.03ha	S48. 8. 3	高知市告示 第80号	市- 1	整備済
					0.120ha	S30. 4. 15	建設省告示 第525号	旧- 2	
	2・2・36	相模公園	高知市 相模町	約0.20ha	0.12ha	S48. 8. 3	高知市告示 第80号	市- 1	整備済
					0.199ha	S38. 12. 21	建設省告示 第3076号	旧- 4	
	2・2・37	吉田公園	高知市 吉田町 (愛宕町三丁目)	約0.20ha	0.20ha	S48. 8. 3	高知市告示 第80号	市- 1	整備済
					0.202ha	S38. 12. 21	建設省告示 第3076号	旧- 4	
2・2・38	小川町公園	高知市 北本町一丁目	約0.16ha	0.163ha	S30. 4. 15	建設省告示 第525号	旧- 2	整備済	
				0.16ha	S48. 8. 3	高知市告示 第80号	市- 1		
2・2・39	瓢箪公園	高知市 新本町一丁目	約0.29ha	0.790ha	S22. 5. 21	戦災復興院告示 第73号	旧- 1	整備済	
				0.290ha	S30. 4. 15	建設省告示 第525号	旧- 2		
				0.29ha	S48. 8. 3	高知市告示 第80号	市- 1		
				0.29ha	H 7. 12. 1	高知市告示 第124号	市-28		
2・2・40	和泉公園	高知市 昭和町	約0.21ha	0.205ha	S38. 12. 21	建設省告示 第3076号	旧- 4	整備済	
				0.21ha	S48. 8. 3	高知市告示 第80号	市- 1		
2・2・41	塩田公園	高知市 塩田町	約0.21ha	0.210ha	S38. 12. 21	建設省告示 第3076号	旧- 4	整備済	
				0.21ha	S48. 8. 3	高知市告示 第80号	市- 1		
2・2・42	相生町公園	高知市 相生町	約0.24ha	0.239ha	S30. 4. 15	建設省告示 第525号	旧- 2	整備済	
				0.24ha	S48. 8. 3	高知市告示 第80号	市- 1		
2・2・43	相生公園	高知市 北本町三丁目	-	0.855ha	S22. 5. 21	戦災復興院告示 第73号	旧-1	廃止	
				0.86ha	S48. 8. 3	高知市告示 第80号	市- 1		
				-	R 1. 5. 15	高知市告示 第25号	市-33		
2・2・44	高須北ノ丸公園	高知市 高須字西ノ丸塩田北ノ丸 (高須新町一丁目)	約0.40ha	0.40ha	S48. 8. 3	高知市告示 第80号	市- 1	整備済	
2・2・45	高須東ノ丸公園	高知市 高須字西ノ丸塩田東ノ丸 (高須新町二丁目)	約0.15ha	0.20ha	S48. 8. 3	高知市告示 第80号	市- 1	整備済	
				0.15ha	S56. 10. 15	高知市告示 第100号	市-10		
2・2・46	高須南ノ丸公園	高知市 高須字西ノ丸塩田南ノ丸 (高須新町三丁目)	約0.40ha	0.40ha	S48. 8. 3	高知市告示 第80号	市- 1	整備済	
2・2・47	蛭ヶ谷公園	高知市 平和町	約0.28ha	0.851ha	S34. 9. 22	建設省告示 第1794号	旧- 3	整備済	
				0.85ha	S48. 8. 3	高知市告示 第80号	市- 1		
				0.28ha	R 1. 5. 15	高知市告示 第25号	市-33		

都市計画公園一覧表（高知市決定）

種別	名称		位置	面積	計画決定の経過			図書 No.	開設 状況
	番号	公園名			面積	年月日	告示番号		
街 区 公 園	2・2・48	横内公園	高知市 横内 横内字東横内	約0.37ha	0.23ha	S48. 8. 3	高知市告示 第80号	市-1	整備済
					0.37ha	H10. 11. 12	高知市告示 第164号の2	市-31	
	2・2・49	落合公園	高知市 一ツ橋町二丁目	約0.22ha	0.220ha	S45. 7. 1	高知市告示 第27号		整備済
	2・2・50	名切公園	高知市 三園町	約0.17ha	0.22ha	S48. 8. 3	高知市告示 第80号	市-1	整備済
					0.170ha	S41. 8. 1	建設省告示 第2443号		
	2・2・51	瀬戸東1号公園	高知市 瀬戸字土谷、東山 (瀬戸東町一丁目)	約0.13ha	0.17ha	S48. 8. 3	高知市告示 第80号	市-1	整備済
					0.13ha	S48. 8. 3	高知市告示 第80号	市-1	
	2・2・52	瀬戸東2号公園	高知市 長浜字南小平谷 瀬戸字ハンノウ子 (瀬戸東町二丁目)	約0.08ha	0.08ha	S48. 8. 3	高知市告示 第80号	市-1	整備済
	2・2・53	瀬戸東3号公園	高知市 長浜字北谷 (瀬戸東町三丁目)	約0.11ha	0.11ha	S48. 8. 3	高知市告示 第80号	市-1	整備済
	2・2・54	瀬戸東5号公園	高知市 瀬戸字水門 (瀬戸東町三丁目)	約0.09ha	0.09ha	S48. 8. 3	高知市告示 第80号	市-1	整備済
	2・2・55	瀬戸2号公園	高知市 瀬戸西町二丁目	約0.13ha	0.13ha	S44. 5. 2	建設省告示 第1752号		整備済
					0.13ha	S48. 8. 3	高知市告示 第80号	市-1	
	2・2・56	瀬戸3号公園	高知市 長浜字トビガセ山 (瀬戸南町一丁目)	約0.16ha	0.16ha	S50. 9. 26	高知市告示 第41号	市-2	整備済
	2・2・57	大谷南公園	高知市 朝倉字男女湊、鏡岩	約0.18ha	0.18ha	S50. 9. 26	高知市告示 第41号	市-2	整備済
	2・2・58	万々公園	高知市 万々	約0.29ha	0.29ha	S50. 9. 26	高知市告示 第41号	市-2	整備済
	2・2・59	加賀野井公園	高知市 加賀野井二丁目	約0.07ha	0.07ha	S50. 9. 26	高知市告示 第41号	市-2	整備済
	2・2・60	一文橋公園	高知市 北本町四丁目	約0.13ha	0.13ha	S50. 9. 26	高知市告示 第41号	市-2	整備済
	2・2・61	徳谷公園	高知市 一宮字岩端	-	0.08ha	S50. 9. 26	高知市告示 第41号	市-2	廃止
					-	R 1. 5. 15	高知市告示 第25号	市-33	
	2・2・62	海老川公園	高知市 朝倉己字火打岩	約0.43ha	0.27ha	S52. 8. 19	高知市告示 第43号	市-4	整備済
					0.43ha	S60. 4. 11	高知市告示 第40号	市-19	
	2・2・63	塚ノ原公園	高知市 塚ノ原字佐宗山	約0.22ha	0.22ha	S52. 8. 19	高知市告示 第43号	市-4	整備済
	2・2・64	一宮1号公園	高知市 一宮字北ハシカ谷 (一宮東町二丁目)	約0.13ha	0.13ha	S52. 8. 19	高知市告示 第43号	市-4	整備済
	2・2・66	宮寺公園	高知市 鴨部字チシャノ木 (鴨部三丁目)	約0.33ha	0.33ha	S53. 8. 26	高知市告示 第62号	市-6	整備済
	2・2・67	西山公園	高知市 神田字中沢	約0.21ha	0.21ha	S53. 8. 26	高知市告示 第62号	市-6	整備済
	2・2・68	長浜袖林公園	高知市 長浜字袖林	約0.25ha	0.25ha	S53. 8. 26	高知市告示 第62号	市-6	整備済
	2・2・69	一宮北野公園	高知市 一宮字北園、裏ノ門 (一宮西町三丁目)	約0.27ha	0.25ha	S53. 8. 26	高知市告示 第62号	市-6	整備済
					0.27ha	H 2. 5. 1	高知市告示 第56号	市-24	
	2・2・70	望ヶ丘公園	高知市 福井町字クダヶ岩	約0.18ha	0.18ha	S53. 8. 26	高知市告示 第62号	市-6	整備済
	2・2・71	仁井田奥ノ森公園	高知市 仁井田字奥ノ森 (十津四丁目)	約0.07ha	0.07ha	S53. 8. 26	高知市告示 第62号	市-6	整備済
2・2・72	小石木公園	高知市 小石木町字底井流ヨリ 末申ノ丸	約0.34ha	0.34ha	S54. 8. 9	高知市告示 第63号	市-7	整備済	
2・2・73	豊田公園	高知市 神田字豊田	約0.25ha	0.25ha	S54. 8. 9	高知市告示 第63号	市-7	整備済	
2・2・74	鴻ノ森公園	高知市 福井町字鯉ヶ谷	約0.09ha	0.09ha	S54. 8. 9	高知市告示 第63号	市-7	整備済	
2・2・75	万々久佐花公園	高知市 万々字久佐花、坂ノ本	約0.05ha	0.05ha	S54. 8. 9	高知市告示 第63号	市-7	整備済	
2・2・76	鶴来巣公園	高知市 朝倉字鶴来巣土居 (鶴来巣)	約0.41ha	0.41ha	S55. 9. 2	高知市告示 第57号	市-8	整備済	
2・2・77	江ノ口東公園	高知市 比島町一丁目	-	0.47ha	S55. 9. 2	高知市告示 第57号	市-8	廃止	
				-	H 7. 12. 1	高知市告示 第124号	市-28		
2・2・78	一宮2号公園	高知市 一宮字北ハシカ谷 (一宮東町二丁目)	約0.45ha	0.45ha	S55. 9. 2	高知市告示 第57号	市-8	整備済	
2・2・79	役知公園	高知市 役知町	約0.20ha	0.20ha	S55. 9. 2	高知市告示 第57号	市-8	整備済	
2・2・80	新田公園	高知市 北新田町	約0.20ha	0.20ha	S55. 9. 2	高知市告示 第57号	市-8	整備済	

都市計画公園一覧表（高知市決定）

種別	名称		位置	面積	計画決定の経過			図書 No.	開設 状況
	番号	公園名			面積	年月日	告示番号		
街 区 公 園	2・2・81	潮公園	高知市 潮新町二丁目	約0.20ha	0.20ha	S55. 9. 2	高知市告示 第57号	市- 8	整備済
	2・2・82	北仲田公園	高知市 仲田町	約0.20ha	0.20ha	S55. 9. 2	高知市告示 第57号	市- 8	整備済
	2・2・83	中万々城跡公園	高知市 中万々城跡	約0.14ha	0.14ha	S55. 9. 2	高知市告示 第57号	市- 8	整備済
	2・2・84	大谷北公園	高知市 朝倉字男女ノ湊	約0.05ha	0.05ha	S55. 9. 2	高知市告示 第57号	市- 8	整備済
	2・2・85	西山山田公園	高知市 神田字辰ノ尾	約0.09ha	0.09ha	S55. 9. 2	高知市告示 第57号	市- 8	整備済
	2・2・86	神田京谷公園	高知市 神田字奥地京谷	約0.07ha	0.07ha	S55. 9. 2	高知市告示 第57号	市- 8	整備済
	2・2・87	瀬戸上横丁公園	高知市 瀬戸字上横丁 (瀬戸二丁目)	約0.07ha	0.07ha	S55. 9. 2	高知市告示 第57号	市- 8	整備済
	2・2・88	曾我山公園	高知市 朝倉字五郎丸 (朝倉東町)	約0.34ha	0.34ha	S55. 9. 2	高知市告示 第57号	市- 8	整備済
					0.34ha	S57. 1. 7	高知市告示 第5号	市-12	
	2・2・89	河ノ瀬公園	高知市 南河ノ瀬町	約0.27ha	0.25ha	S56. 4. 4	高知市告示 第41号	市- 9	整備済
					0.27ha	S57. 1. 7	高知市告示 第5号	市-13	
	2・2・90	葛島公園	高知市 高須字西ノ丸塩田北ノ丸 (葛島二丁目)	約0.05ha	0.05ha	S56. 10. 15	高知市告示 第101号	市-11	整備済
	2・2・91	福井樋ノ口公園	高知市 福井町字塚穴ノ本	約0.06ha	0.06ha	S58. 8. 17	高知市告示 第69号	市-15	整備済
	2・2・92	広田公園	高知市 神田字北小松	約0.18ha	0.18ha	S59. 4. 10	高知市告示 第40号	市-17	整備済
	2・2・93	塚ノ原2号公園	高知市 塚ノ原	約0.20ha	0.20ha	S58. 12. 1	高知市告示 第97号	市-16	整備済
	2・2・94	横浜1号公園	高知市 横浜字西谷、カマイダ 長浜字ハセクバ (横浜新町二丁目)	約0.22ha	0.22ha	S59. 12. 17	高知市告示 第100号	市-18	整備済
	2・2・95	横浜2号公園	高知市 横浜字ハリギ、カマイダ (横浜新町四丁目)	約0.22ha	0.22ha	S59. 12. 17	高知市告示 第100号	市-18	整備済
	2・2・96	横浜3号公園	高知市 横浜字次郎丸 (横浜新町五丁目)	約0.22ha	0.22ha	S59. 12. 17	高知市告示 第100号	市-18	整備済
	2・2・97	横浜4号公園	高知市 長浜字スグミ (横浜新町三丁目)	約0.15ha	0.15ha	S59. 12. 17	高知市告示 第100号	市-18	整備済
	2・2・98	瀬戸南公園	高知市 長浜字トビガセ山 小坂山、ノヨリ山 (瀬戸南町一丁目)	約0.23ha	0.23ha	S62. 10. 15	高知市告示 第98号	市-21	整備済
	2・2・99	潮見台二号公園	高知市 介良字鉢伏山 (潮見台三丁目)	約0.33ha	0.33ha	S63. 5. 25	高知市告示 第59号	市-23	整備済
	2・2・100	横内3号公園	高知市 横内字中沢 佐々木町字尾崎	約0.11ha	0.11ha	H 3. 8. 31	高知市告示 第84号の3	市-25	整備済
	2・2・401	南公園	高知市 春野町弘岡	約0.24ha	0.24ha	S55. 9. 5			整備済
	2・2・501	四季豊公園	高知市 万々	約0.09ha	0.09ha	H 3. 8. 31	高知市告示 第84号の3	市-25	整備済
	2・2・502	月見ヶ丘公園	高知市 長浜字城山 (瀬戸南町二丁目)	約0.17ha	0.17ha	H 3. 8. 31	高知市告示 第84号の3	市-25	整備済
	2・2・503	グリーンヒルズ中央公園	高知市 口細山字堂ガナロ	約0.25ha	0.25ha	H 5. 7. 5	高知市告示 第101号	市-26	整備済
	2・2・504	グリーンヒルズ北公園	高知市 口細山字堂ガナロ 尾立字東桜谷	約0.13ha	0.13ha	H 5. 7. 5	高知市告示 第101号	市-26	整備済
	2・2・505	みかづき中央公園	高知市 宇津野字セリ田 西久万字黒岩 (みづき三丁目)	約0.43ha	0.43ha	H 5. 7. 5	高知市告示 第102号	市-27	整備済
	2・2・506	みかづき3号公園	高知市 西久万字鎌ヶ谷 (みづき二丁目)	約0.19ha	0.19ha	H 5. 7. 5	高知市告示 第102号	市-27	整備済
	2・2・507	みかづき4号公園	高知市 西久万字黒岩 (みづき一丁目)	約0.17ha	0.17ha	H 5. 7. 5	高知市告示 第102号	市-27	整備済
	2・2・508	みかづき5号公園	高知市 円行寺字フルツク谷 (みづき一丁目)	約0.51ha	0.51ha	H 5. 7. 5	高知市告示 第102号	市-27	整備済
2・2・509	弥右衛門1号公園	高知市 北川添字久保河添、江詰	約0.20ha	0.20ha	H 8. 5. 31	高知市告示 第78号の2	市-29	整備済	
2・2・510	弥右衛門2号公園	高知市 北久保字廿五切、外弥 右衛門、井戸ノ丸	約0.20ha	0.20ha	H 8. 5. 31	高知市告示 第78号の2	市-29	整備済	
2・2・511	弥右衛門3号公園	高知市 札幌字東札幌	約0.20ha	0.20ha	H 8. 5. 31	高知市告示 第78号の2	市-29	整備済	
2・2・512	弥右衛門4号公園	高知市 札幌字南札幌	約0.20ha	0.20ha	H 8. 5. 31	高知市告示 第78号の2	市-29	整備済	
2・2・513	弥右衛門5号公園	高知市 北御座字御寄、北御座ノ江	約0.20ha	0.20ha	H 8. 5. 31	高知市告示 第78号の2	市-29	整備済	

都市計画公園一覧表（高知市決定）

種別	名称		位置	面積	計画決定の経過			図書No.	開設状況	
	番号	公園名			面積	年月日	告示番号			
街 区 公 園	2・2・514	潮江西部1号公園	高知市 百石町二丁目	約0.10ha	0.10ha	H14. 1. 16	高知市告示 第13号	市-32	整備済	
	2・2・515	潮江西部2号公園	高知市 百石町二丁目, 百石町三丁目	約0.10ha	0.10ha	H14. 1. 16	高知市告示 第13号	市-32	整備済	
	2・2・516	潮江西部3号公園	高知市 百石町三丁目	約0.08ha	0.08ha	H14. 1. 16	高知市告示 第13号	市-32	整備済	
	2・2・517	潮江西部4号公園	高知市 百石町四丁目	約0.08ha	0.08ha	H14. 1. 16	高知市告示 第13号	市-32	整備済	
	2・2・518	潮江西部5号公園	高知市 百石町二丁目 北竹島町字ソゲ田堀ノ丸	約0.06ha	0.06ha	H14. 1. 16	高知市告示 第13号	市-32	整備済	
	2・2・519	高知駅1号公園	高知市 栄田町	約0.14ha	0.14ha	H14. 1. 16	高知市告示 第13号	市-32	整備済	
	2・2・520	高知駅2号公園	高知市 栄田町	約0.13ha	0.13ha	H14. 1. 16	高知市告示 第13号	市-32	整備済	
	2・2・521	高知駅3号公園	高知市 比島町一丁目	約0.39ha	0.39ha	H14. 1. 16	高知市告示 第13号	市-32	整備済	
	2・2・522	一宮公園	高知市 一宮東町一丁目	約0.16ha	1.7ha 1.6ha 0.16ha	S46. 10. 8 S51. 9. 7 R 1. 5. 15	高知県告示 第571号 高知県告示 第474号 高知市告示 第25号	県- 1 県- 4 市-33	整備済	
小 計			119箇所	23.58ha						
近 隣 公 園	3・3・7	竹島公園	高知市 竹島町	約1.1ha	1.3ha 1.1ha	S46. 10. 8 R 2. 3. 25	高知県告示 第571号 高知市告示 第46号	県- 1 市-34	整備済	
	3・3・12	曙公園	高知市 朝倉字古川, 田島	—	1.7ha 1.6ha —	S46. 10. 8 S57. 10. 26 R 1. 5. 15	高知県告示 第571号 高知県告示 第635号 高知市告示 第25号	県- 1 県-11 市-33	廃止	
	3・2・14	初月公園	高知市 南久万	約0.6ha	1.0ha 0.6ha	S46. 10. 8 R 2. 3. 25	高知県告示 第571号 高知市告示 第46号	県- 1 市-34	整備済	
	3・2・19	中央公園	高知市 帯屋町一丁目	約0.9ha	4.293ha 1.036ha 1.038ha 0.853ha 0.9ha 0.9ha	S22. 5. 21 S30. 4. 15 S34. 9. 22 S38. 12. 21 S48. 8. 3 S62. 2. 5	戦災復興院告示 第73号 建設省告示 第525号 建設省告示 第1794号 建設省告示 第3076号 高知市告示 第80号 高知市告示 第16号	旧- 1 旧- 2 旧- 3 旧- 4 市- 1 市-20	整備済	
	3・2・20	はりまや橋公園	高知市 はりまや町一丁目	約0.2ha	0.200ha 0.2ha	S38. 12. 21 S48. 8. 3	建設省告示 第3076号 高知市告示 第80号	旧- 4 市- 1	整備済	
	3・2・21	種崎公園	高知市 種崎字塩屋松, 帯野	約0.8ha	0.8ha 0.8ha	S53. 2. 1 S57. 2. 19	高知市告示 第7号 高知市告示 第21号	市- 5 市-14	整備済	
	3・2・22	潮見台公園	高知市 介良字イモ崎 (潮見台一丁目)	約0.8ha	0.8ha	S63. 5. 25	高知市告示 第58号	市-22		
	3・2・23	介良公園	高知市 介良字重枝, 坊ノ北, 竹ノ端, 仁王溝	約1.7ha	1.7ha	H 9. 6. 18	高知市告示 第78号	市-30	未整備	
	小 計			7箇所	6.1ha					
	特 殊 公 園 (1)	7・2・4	鷹匠公園	高知市 鷹匠町二丁目	約0.3ha	0.302ha 0.3ha 0.3ha	S34. 9. 22 S48. 8. 3 S57. 2. 19	建設省告示 第1794号 高知市告示 第80号 高知市告示 第21号	旧- 3 市- 1 市-14	整備済
7・2・5		瀬戸東町4号公園	高知市 瀬戸東町三丁目	約0.4ha	0.4ha 0.4ha	S48. 8. 3 S57. 2. 19	高知市告示 第80号 高知市告示 第21号	市- 1 市-14	整備済	
小 計			2箇所	0.7ha						
合 計			149箇所	222.78ha						

② 緑地

緑地は、主として自然的環境を有し、環境の保全、公害の緩和、災害の防止、景観の向上等の都市環境の維持・保全・改善及び緑道の用に供することを目的とする公共空地です。

都市計画緑地一覧表

名 称		位 置	面積	計画決定の経過			図書 No.	開設 状況
番号	緑地名			面積	年月日	告示番号		
1	中央緑地	高知市 はりまや町三丁目、廿代町 追手筋一丁目、帯屋町一丁目 本町一丁目、与力町、堺町、唐人町	約0.68ha	0.623ha	S30. 4. 15	建設省告示 第525号	旧- 2	整備済
				0.68ha	S63. 7. 1	高知市告示 第77号	市-緑3	
2	納屋堀緑地	高知市 九反田	—	0.150ha	S34. 9. 22	建設省告示 第1794号	旧- 3	廃止
				—	H 9. 11. 17	高知市告示 第106号	市-緑4	
3	大津緑地	高知市 大津乙、大津甲	約41.4ha	44.0ha	S46. 10. 8	高知県告示 第572号	県- 1	未開設
				41.4ha	R 2. 3. 25	高知市告示 第47号	市-緑5	
4	鹿児島緑地	高知市 大津鹿児島	約3.2ha	3.2ha	S46. 10. 8	高知県告示 第572号	県- 1	未開設
5	弥右衛門緑地	高知市 北久保、南久保、海老ノ丸	—	2.6ha	S46. 10. 8	高知県告示 第572号	県- 1	廃止
				—	R 2. 3. 25	高知市告示 第47号	市-緑5	
6	鏡川緑地	高知市 天神町、大原町、東石立町 石立町、城山町、鴨部一丁目 鴨部高町、唐人町、鷹匠町一丁目 鷹匠町二丁目、上町一丁目 上町二丁目、上町三丁目 上町四丁目、上町五丁目、玉水町 縄手町、鏡川町、本宮町、上本宮町	約62.9ha	3.4ha	S46. 10. 8	高知県告示 第572号	県- 1	部分開設
				63.0ha	S53. 4. 21	高知県告示 第239号	県-緑3	
				62.9ha	H 4. 2. 18	高知県告示 第87号	県-緑6	
				62.9ha	H13. 2. 20	高知県告示 第99号	県-緑7	
7	旭緑地	高知市 本宮町	約1.0ha	1.0ha	S46. 10. 8	高知県告示 第572号	県- 1	部分開設
				1.0ha	S53. 2. 7	高知県告示 第91号	県-緑2	
				1.0ha	S57. 8. 13	高知県告示 第494号	県-緑4	
9	中久万緑地	高知市 中久万	約0.1ha	0.1ha	S50. 9. 26	高知市告示 第41号	市- 2	整備済
10	鏡川東緑地	高知市 鷹匠町、西唐人町	—	0.8ha	S50. 9. 26	高知市告示 第41号	市- 2	廃止 鏡川緑地に編入
				—	S53. 4. 1	高知市告示 第24号	市-緑2	
11	堀川緑地	高知市 菜園場町、九反田	約0.37ha	0.37ha	H 9. 11. 17	高知市告示 第106号	市-緑4	整備済
13	潮見台緑地	高知市 介良字大戸山、小富士山 (潮見台二丁目)	約2.5ha	2.5ha	S63. 5. 2	高知県告示 第294号	県-緑5	整備済

：高知県決定

：高知市決定

③ 墓園

墓園は、良好な自然的環境を有する土地に、主として墓地を設置することを目的とする公共空地です。

都市計画決定						備 考
名 称		位 置	面 積	年 月 日	告 示 番 号	
番号	墓園名					
1	高知市 鴻ノ森墓地公園	高知市福井町字研石ヶ谷	約1.6ha	H 4. 2. 26	高知市告示 第17号の3	墓所、通路 道路、緑地 駐車場等
			約1.8ha	H 8. 11. 1	高知市告示 第129号	墓所、通路 道路、緑地 駐車場等

(3) 供給施設・処理施設

① 下水道

下水道は、生活環境の改善、水質の保全、浸水の防除等都市活動を支える上で必要不可欠な施設であり、土地の自然的条件、土地利用の動向、河川等の水路の整備状況並びにそれらの将来の見通し等を総合的に勘案し、機能的な都市活動の確保及び良好な都市環境を形成及び保持するよう排水区域、処理場、ポンプ場及び主要な管渠を一体的かつ総合的に定めています。

下水道の種類

種類	内容
公共下水道	主として市街地における下水を排除し、又は処理するために市町村が管理する下水道
流域下水道	2つ以上の市町村が管理する流域関連公共下水道により排除される下水を受けて、これを排除、処理するために都道府県が管理する下水道
都市下水路	主として市街地における雨水を排除するために市町村が管理する下水道

公共下水道

区分	都市計画決定の経緯				備考
	名称	排水区域	年月日	告示番号	
公共下水道	高知市公共下水道	約 4,657ha	S48. 2. 17	高知市告示第 25 号	計画決定
		約 4,671ha	S54. 12. 14	高知市告示第 98 号	排水区域変更
		約 4,623ha	S55. 12. 16	高知市告示第 91 号	単独 3,915ha 流域関連 708ha
		約 4,623ha	S59. 8. 15	高知市告示第 70 号	瀬戸 I 区域変更
		約 4,623ha	S60. 6. 1	高知市告示第 56 号	旭 1 号、旭 3 号 雨水幹線変更
		約 4,623ha	S61. 3. 17	高知市告示第 19 号	瀬戸東団地汚水幹線 ルート変更
		約 4,623ha	S63. 3. 15	高知市告示第 23 号	汚水幹線ルート変更
		約 4,749ha	H 2. 3. 29	高知市告示第 29 号の 2	単独 3,939ha 流域関連 810ha
		約 4,749ha	H 5. 8. 1	高知市告示第 109 号	単独 815ha 流域関連 3,934ha
		約 4,749ha	H 9. 6. 18	高知市告示第 76 号	汚水幹線ルート変更 中継 P 廃止ほか
		約 4,782ha	H13. 6. 22	高知市告示第 148 号	潮江南 P、大津雨水 P 区域変更
		約 5,000ha	H15. 11. 14	高知市告示第 218 号の 2	長浜・三里処理区 流域関連に編入
		約 5,000ha	H16. 3. 1	高知市告示第 32 号	関雨水 P 区域変更
		約 5,000ha	H21. 3. 31	高知市告示第 34 号	徳谷第二雨水 P 追加
		約 5,020ha	H23. 4. 11	高知市告示第 64 号	排水区域変更、蒔絵 台汚水中継 P 追加
		約 5,030ha	H25. 11. 20	高知市告示第 162 号	排水区域変更 下知 P 区域変更
約 5,102ha	H27. 12. 22	高知市告示第 234 号	排水区域変更		

- 1 下水道の名称 高知市公共下水道
 2 排水区域 約 5,102ha (うち処理区域 約 5,102ha)
 3 下水管渠

区分	内 訳	位 置		備 考
		起 点	終 点	
污水管渠 (単独分)	瀬戸 2 号放流幹線	高知市 瀬戸東町一丁目	高知市 瀬戸東町一丁目	
污水管渠 (流域関連分)	海老ノ丸 1 号污水幹線	高知市海老ノ丸	高知市北金田	
	海老ノ丸污水圧送幹線	高知市小倉町	高知市海老ノ丸	
	下知 1 号放流幹線	高知市丸池町	高知市丸池町	
	下知 4 号放流幹線	高知市小倉町	高知市小倉町	
	下知汚泥圧送幹線	高知市高須	高知市小倉町	
	南部 3 号污水幹線	高知市南新田町	高知市北竹島町	
	潮江 1 号放流幹線	高知市南新田町	高知市南新田町	
	潮江汚泥圧送幹線	高知市小倉町	高知市南新田町	
	大津第一処理分区接続点	高知市大津乙	高知市大津乙	流域下水道との接続点
	大津第二処理分区接続点	高知市大津乙	高知市大津乙	流域下水道との接続点
	大津第三処理分区接続点	高知市大津乙	高知市大津乙	流域下水道との接続点
	一宮布師田処理分区接続点	高知市大津乙	高知市大津乙	流域下水道との接続点
	大津介良高須処理分区接続点	高知市高須	高知市高須	流域下水道との接続点
	五台山処理分区, 三里処理分区 長浜処理分区接続点	高知市高須	高知市高須	流域下水道との接続点

4 その他の施設

区分	内 訳	位 置	備 考
(単独分)	蒔絵台汚水中継ポンプ場	高知市長浜蒔絵台二丁目	約 1,500 m ²
	瀬戸下水処理場	高知市瀬戸一丁目, 瀬戸東町一丁目	約 16,100 m ²
(流域関連分)	下知ポンプ場	高知市青柳町, 知寄町三丁目	約 8,500 m ²
	江ノロポンプ場	高知市和泉町	約 4,100 m ²
	上街汚水中継ポンプ場	高知市丸ノ内一丁目	約 450 m ²
	薊野ポンプ場	高知市薊野字井流ノロ, マロ	約 5,600 m ²
	福井雨水ポンプ場	高知市福井町字西ハザマ	約 3,100 m ²
	初月ポンプ場	高知市北八反町, 中久万字六反田, 西久保	約 2,600 m ²
	秦ポンプ場	高知市愛宕山南町	約 6,100 m ²
	米田古川ポンプ場	高知市朝倉字松田	約 4,400 m ²
	針木ポンプ場	高知市朝倉字川中, 大坊沢	約 360 m ²
	神田ポンプ場	高知市東城山町南関ノ本	約 5,900 m ²
	小石木ポンプ場	高知市大原町字芝ノ前イノ丸, ロノ丸, 堤添	約 2,700 m ²
	潮江南ポンプ場	高知市六泉寺町字古靴, 古靴南ノ丸, 南竹島町, 字芳原ノ丸	約 2,200 m ²
	潮江ポンプ場	高知市棧橋通四丁目	約 1,200 m ²
	東孕ポンプ場	高知市五台山字八助汐田	約 4,100 m ²
	南吸江汚水中継ポンプ場	高知市五台山字北タナスカ	約 150 m ²
	五台山ポンプ場	高知市五台山字鳴谷汐田	約 3,200 m ²
	一宮雨水ポンプ場	高知市一宮字中窪, 大窪	約 6,300 m ²
	徳谷雨水ポンプ場	高知市一宮字八反切	約 4,300 m ²
	大津雨水ポンプ場	高知市大津字築廻乙	約 4,300 m ²
	関雨水ポンプ場	高知市大津字大門甲	約 3,000 m ²
	高須雨水ポンプ場	高知市葛島三丁目	約 3,100 m ²
	南地ポンプ場	高知市長浜字菖蒲谷, 南江口	約 920 m ²
	塩谷ポンプ場	高知市長浜字江口, 塩前田	約 1,300 m ²
	長浜原ポンプ場	高知市長浜字南長丁, コマセ越	約 7,000 m ²
	長浜雨水ポンプ場	高知市長浜字モスカタ, モスカタ山, 塩浜, 二反田, 浦戸字赤田	約 6,300 m ²
	仁井田ポンプ場	高知市仁井田字神母ノ前, 端面, 新築	約 1,600 m ²
	徳谷第二雨水ポンプ場	高知市一宮東町一丁目	約 1,100 m ²
下知下水処理場	高知市小倉町, 丸池町, 海老ノ丸字海老ノ丸, 南池ノ丸	約 107,700 m ²	
潮江下水処理場	高知市南新田町	約 49,000 m ²	

流域下水道

区分	都市計画決定の経緯				備考
	名称	排水区域	年月日	告示番号	
流域下水道	浦戸湾東部流域下水道	約 1,167ha	S55. 12. 19	高知県告示 777 号	計画決定
		約 1,167ha	S63. 3. 1	高知県告示 119 号	管渠ルート変更 処理施設名称変更
		約 1,339ha	H 1. 12. 1	高知県告示 724 号	排水区域変更 処理施設区域変更
		約 1,339ha	H 2. 10. 16	高知県告示 481 号	管渠径変更
		約 4,463ha	H 5. 7. 13	高知県告示 337 号	排水区域変更
		—	H16. 1. 20	高知県告示 38 号	表示方法変更

1 下水道の名称 浦戸湾東部流域下水道

2 排水区域

接続する下水道	備考
高知広域都市計画高知市公共下水道 高知広域都市計画南国市公共下水道 高知広域都市計画土佐山田町公共下水道	

3 下水管渠

区分	名称	位置		区域	
		起点	終点	管径又は幅員	延長
流域下水道	浦戸湾東部幹線	高知市高須字佐右衛門塩田北ノ丸	香美郡土佐山田町字西臼井	φ0.80 ～φ1.80m	約 11,020m

4 処理施設

区分	名称	位置	敷地面積	備考
流域下水道	高須浄化センター	高知市高須字佐右衛門塩田北ノ丸 字佐右衛門塩田南ノ丸 字長場江塩田北ノ丸 字長場江塩田南ノ丸	約 145,900 m ²	

都市下水路

区分	都市計画決定の経緯				備考
	名称	排水区域	年月日	告示番号	
都市下水路	長浜都市下水路	約 111.7ha	S43.10.8	建設省告示第 3012 号	H2.3.29 廃止
		約 161.0ha	S49.11.7	高知市告示第 48 号	
	小高坂都市下水路	約 90.0ha	S44.5.2	建設省告示第 1748 号	H2.3.29 廃止
	瀬戸都市下水路	約 96.0ha	S48.2.17	高知市告示第 25 号	H2.3.29 廃止
		約 100.0ha	S55.3.29	高知市告示第 15 号	
	約 100.0ha	S57.8.27	高知市告示第 92 号		
		秦都市下水路	約 160.0ha	S48.11.21	高知市告示第 104 号
	五台山都市下水路	約 50.0ha	S49.3.15	高知市告示第 14 号	H2.3.29 廃止
		約 50.0ha	S61.12.15	高知市告示第 92 号	
	長浜原都市下水路	約 167.0ha	S50.11.21	高知市告示第 51 号	H2.3.29 廃止
		約 167.0ha	S54.12.14	高知市告示第 98 号	
	小石木都市下水路	約 141.0ha	S50.11.21	高知市告示第 51 号	H2.3.29 廃止
		約 153.0ha	S54.12.14	高知市告示第 98 号	
		約 153.0ha	S60.1.15	高知市告示第 7 号	
	薊野都市下水路	約 121.0ha	S50.11.21	高知市告示第 51 号	H2.3.29 廃止
	鴨田都市下水路	約 199.0ha	S51.12.14	高知市告示第 73 号	H2.3.29 廃止
		約 199.0ha	S55.3.29	高知市告示第 15 号	
	潮江南都市下水路	約 171.0ha	S52.2.19	高知市告示第 11 号	H2.3.29 廃止
		約 171.0ha	S54.1.12	高知市告示第 3 号	
	米田都市下水路	約 179.0ha	S54.3.6	高知市告示第 14 号	H2.3.29 廃止
約 179.0ha		S56.3.7	高知市告示第 25 号		
初月都市下水路	約 159.0ha	S54.3.6	高知市告示第 14 号	H2.3.29 廃止	
	約 159.0ha	S55.3.29	高知市告示第 15 号		
米田古川都市下水路	約 53.0ha	S54.12.14	高知市告示第 98 号	H2.3.29 廃止	
	約 53.0ha	S57.12.20	高知市告示第 130 号		
	約 53.0ha	S61.12.15	高知市告示第 92 号		
仁井田都市下水路	約 68.0ha	S55.12.16	高知市告示第 91 号	H2.3.29 廃止	
	約 68.0ha	S56.10.15	高知市告示第 102 号		
	約 68.0ha	S57.2.24	高知市告示第 121 号		
	約 68.0ha	S61.12.15	高知市告示第 92 号		
針木都市下水路	約 86.0ha	S56.10.15	高知市告示第 102 号	H2.3.29 廃止	
都市下水路 廃止 (全都市下水路を公共下水道に編入)		—	H 2. 3. 29	高知市告示第 29 号の 2	

② 汚物処理場

都市計画決定						
名 称		位 置	面 積	年 月 日	告 示 番 号	備 考
番 号	汚物処理場名					
1	高知市東部 清掃センター	高知市五台山字金田汐田 五台山字三丁田汐田 介良字池ノ丸	約 4.6ha	S55. 12. 19	高知市告示 第 92 号	処理能力 400kl/日
	高知市東部 環境センター	高知市五台山字三丁田汐田 介良字池ノ丸 介良字沖ノ丸	約 4.3ha	S63. 12. 1	高知市告示 第 110 号	処理能力 390kl/日

③ ごみ焼却場

都市計画決定						
名 称		位 置	面 積	年 月 日	告 示 番 号	備 考
番 号	ごみ焼却場名					
1	高知市宇賀焼却工場	高知市長浜字穴ヶ谷山, 赤松本, 鬼ヶ峯山, 鬼ヶ峯, 穴ヶ谷 高知市長浜字赤松本, 穴ヶ谷山, 穴ヶ谷, 鬼ヶ峯山, 鬼ヶ峯, 弥ヶ端山, 弥ヶ端	約 3.3ha	S45. 10. 15	高知市告示 第 43 号	処理能力 75t/8hr
			約 11.3ha	S52. 8. 19	高知市告示 第 42 号	処理能力 450t/24hr (150t/24hr × 3 基)
			約 9.4ha	H 8. 11. 1	高知市告示 第 128 号	
			約 12.3ha	H 9. 6. 18	高知市告示 第 77 号	
2	高知市菖蒲谷工場	高知市仁井田字菖蒲谷	約 0.6ha	S45. 10. 15	高知市告示 第 43 号	処理能力 150t/8h

④ ごみ処理場

都市計画決定						
名 称		位 置	面 積	年 月 日	告 示 番 号	備 考
番 号	ごみ処理場名					
1	魚腸骨処理施設	高知市神田字治国谷	約 0.67ha	H15. 11. 14	高知市告示 第 218 号の 3	処理能力 20~30t/日
4	春野町清掃センター	吾川郡春野町森山字大平	約 0.5ha	S56. 4. 16	春野町告示 第 23 号	処理能力 30t/8hr (15t/8hr × 2 基)

(4) その他の都市施設

① 河川

都市計画決定								
名称		位置		区域		構造	年月日	告示番号
番号	河川名	起点	終点	幅員	延長			
1	鏡川	右岸 高知市 新田町 左岸 高知市 中ノ島町	右岸 高知市 朝倉字勘定 左岸 高知市 岩ヶ淵字岩淵	約 269m ～ 約 115m	約 7,990m	堤防式 複及び 単断面式	S53. 4. 11	高知県告示 第 219 号
2	神田川	右岸 高知市 大原町 左岸 高知市 東石立町	右岸 高知市 朝倉丁字東八反田 左岸 高知市 朝倉丁字七作倍	約 50m ～ 約 15m	約 6,090m	堤防式 単断面式	S53. 4. 11	高知県告示 第 219 号
3	吉野川	右岸 高知市 河ノ瀬町 左岸 高知市 東城山町	右岸 高知市 神田字馬太郎 左岸 高知市 神田字中蔵	約 36m ～ 約 17m	約 1,430m	堤防式 単断面式	S53. 4. 11	高知県告示 第 219 号
4	久万川	右岸 高知市 一ツ橋町二丁目 左岸 高知市 一ツ橋町二丁目	右岸 高知市 万々字天神口 左岸 高知市 西久万字蟻ヶ谷	約 16m ～ 約 52m	約 1,750m	堤防式 単断面式	H 3. 3. 1	高知県告示 第 96 号

② 市場

都市計画決定						備考
名称		位置	面積	年月日	告示番号	
番号	市場名					
1	御豊瀬漁業協同組合 魚市場	高知市御豊瀬字雜喉場	約 0.1ha	S49. 11. 7	高知市告示 第 47 号	荷捌能力 (平均) 1,600t/年
2	高知市中央卸売市場	高知市中の島字弘化台	約 4.1ha	S53. 4. 1	高知市告示 第 23 号	(S60 年) 110,251t
		高知市弘化台	約 5.97ha	H 8. 2. 13	高知市告示 第 17 号	(H17 年) 116,226t
3	高知県中央青果市場	高知市鴨部字今藤、宮の東、 揚田、楠の瀬の各一部	約 1.0ha	S57. 2. 19	高知市告示 第 19 号	荷捌能力 (平均) 28,000t/年

③ と畜場

都市計画決定						備考
名称		位置	面積	年月日	告示番号	
番号	と畜場名					
1	高知市食肉センター	高知市海老ノ丸	約 1.1ha	S48. 2. 17	高知市告示 第 26 号	

④ 火葬場

都市計画決定						備考
名称		位置	面積	年月日	告示番号	
番号	火葬場名					
1	高知市立火葬場	高知市幸崎 字猿ヶ窪東ノ丸 字猿ヶ窪東ノ谷 字幸崎山田 字岩崎山田の各一部	約 37,200 m ²	S59. 12. 17	高知市告示 第 99 号	処理能力 火葬炉 10 基 (内, 大型炉 1 基) 汚物炉 1 基

⑤ 公衆電気通信施設

都市計画決定						備考
名称		位置	面積	年月日	告示番号	
番号	公衆電気通信施設名					
1	高知電報電話局 潮江局	高知市仲田町	約 0.9ha	S48. 8. 3	高知市告示 第 79 号	地上 3 階, 地下 1 階 収容能力 31,000 端子
2	高知電気通信 センター	高知市札幌	約 0.5ha	S49. 6. 26	高知市告示 第 35 号	地上 3 階, 地下 1 階

5 まちづくり

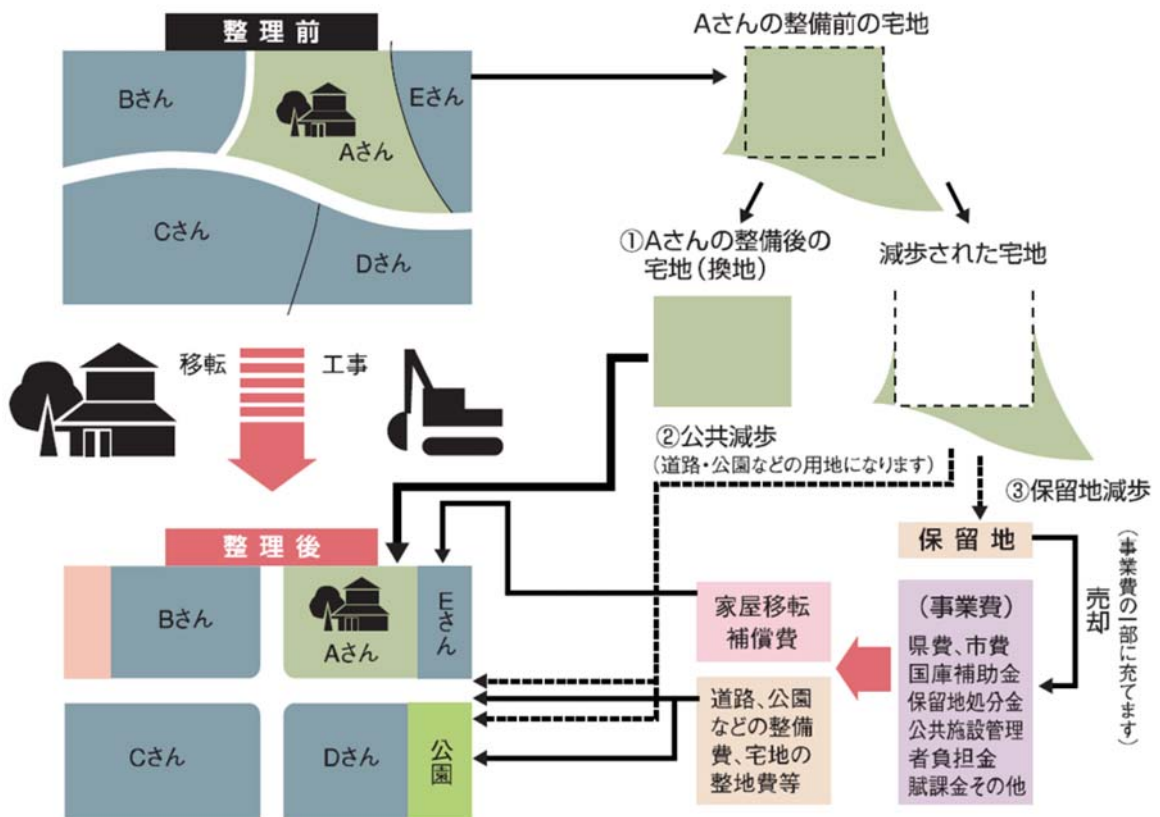
(1) 市街地開発事業

① 土地区画整理事業

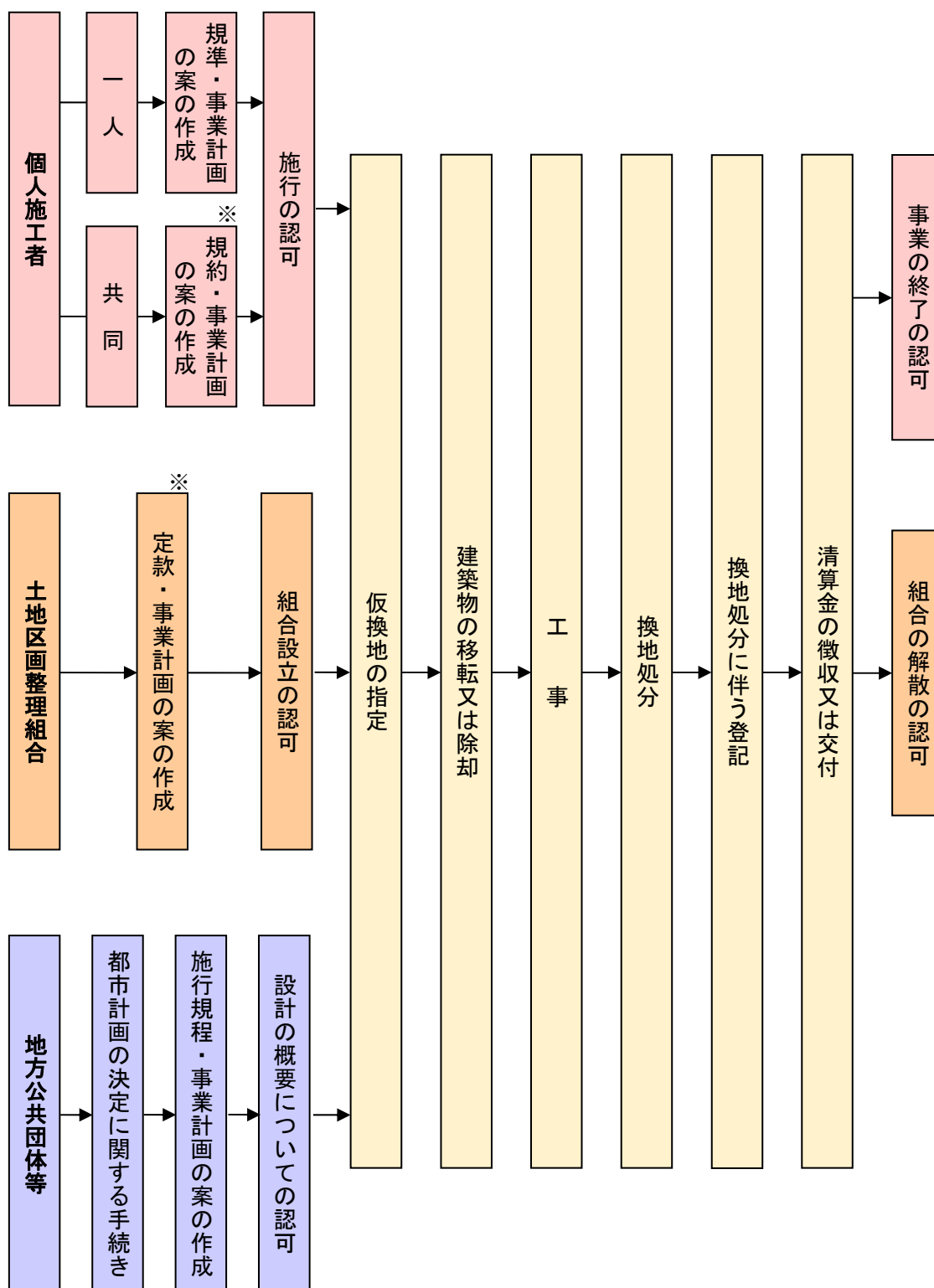
土地区画整理事業は、良好なまちづくりのために乱雑な既成市街地、無秩序に市街化しつつある地域、または新たに市街化しようとする地域について、土地の区画形質を整え、道路、公園、水路など公共施設の整備改善を行うなど、総合的に整備を図る事業で『都市計画の母』といわれています。本市においても、戦後の戦災復興土地区画整理事業をはじめ下知、江の口北部、高須、潮江東部の市施行や組合・個人施行も含め数多く実施され、良好なまちづくりに貢献してきました。

近年では、弥右衛門、潮江西部、高知駅周辺、下島の土地区画整理事業を高知市で施行しました。また、現在は旭地区の密集市街地の解消に向けて中須賀土地区画整理事業等に取り組んでいます。

土地区画整理事業の仕組み



土地区画整理事業の流れ



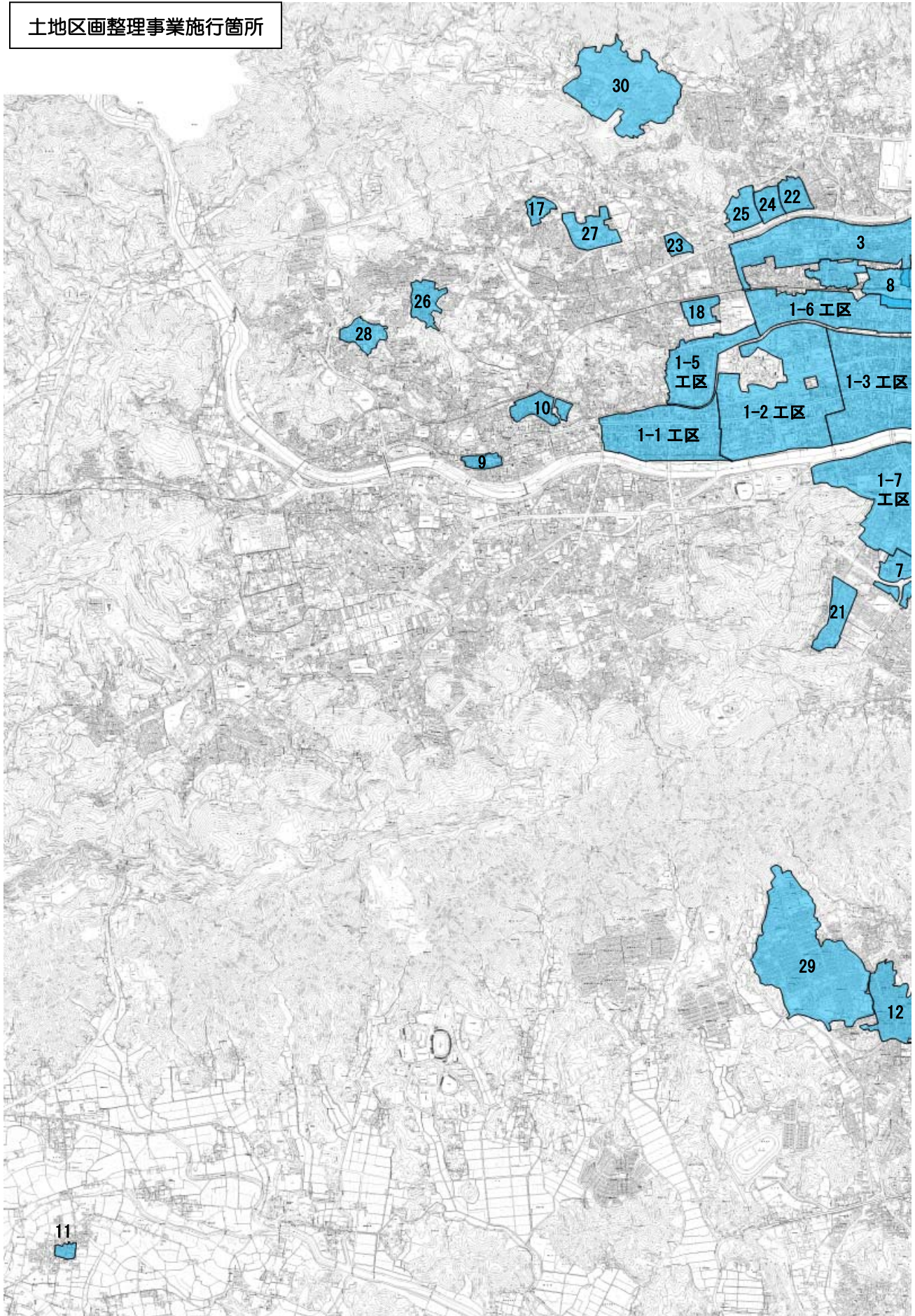
注) (独)都市再生機構、地方住宅供給公社は地方公共団体に準じて、また区画整理会社は土地区画整理組合に準じて、それぞれ手続きが定められています。

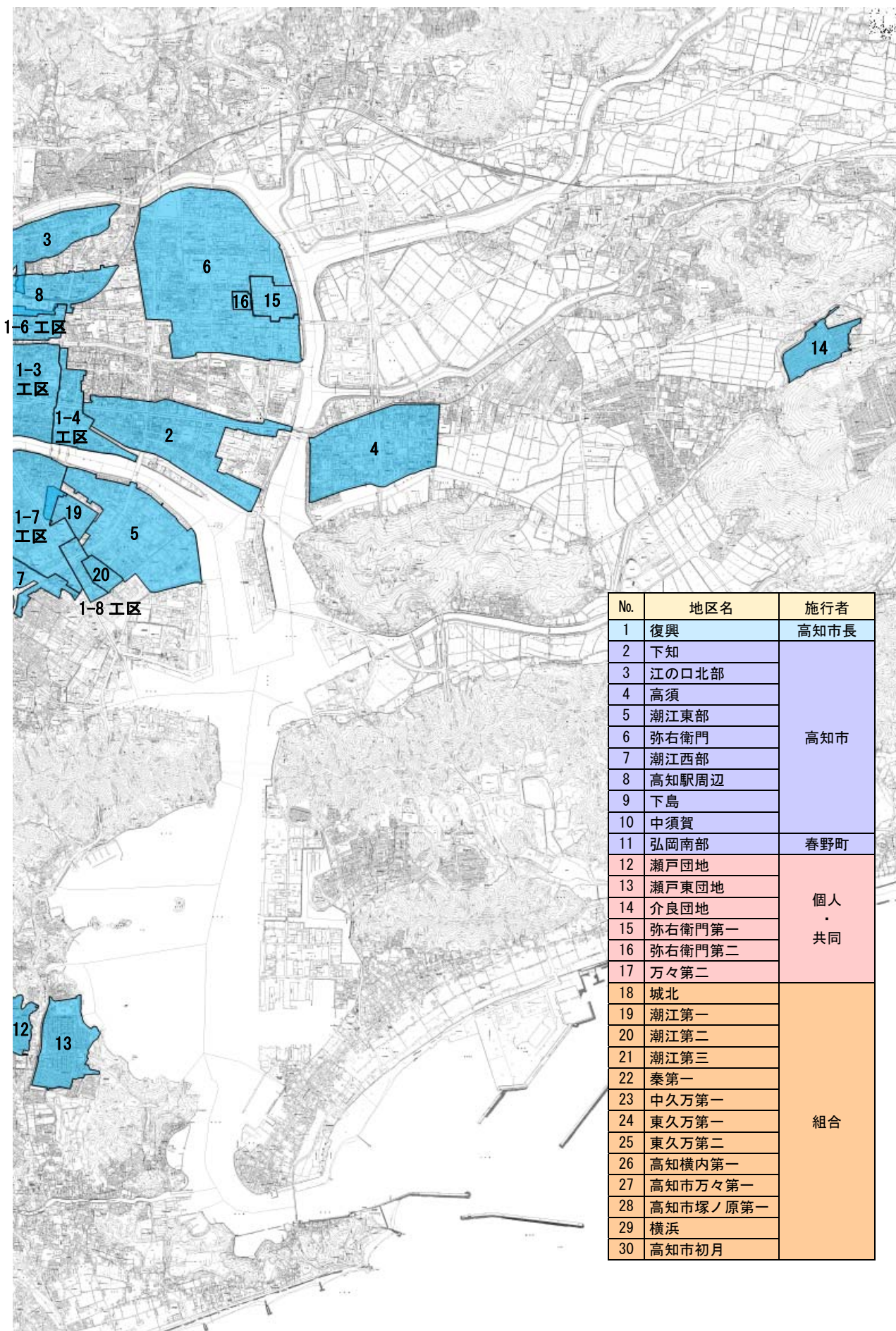
※都市計画事業として施行する場合は、都市計画の決定に関する手続きが必要です。

土地区画整理事業一覧

施行者	地区名	施行面積	総事業費	施行期間（年度）	平均減歩率	備考
高知市長	復興	3,663,064 m ²	1,705,450 千円	S21～S53	17.90%	
高知市	下知	608,289 m ²	1,571,143 千円	S34～S58	25.47%	
	江の口北部	670,413 m ²	1,043,000 千円	S35～S59	25.95%	
	高須	597,743 m ²	3,386,514 千円	S45～S58	27.68%	
	潮江東部	622,685 m ²	6,518,049 千円	S48～H 2	26.10%	
	弥右衛門	1,352,536 m ²	32,896,000 千円	S63～H22	22.90%	
	潮江西部	133,055 m ²	11,800,000 千円	H 8～H21	20.90%(16.10%)	減歩率()内は先行買収後
	高知駅周辺	294,820 m ²	30,650,000 千円	H 8～H22	26.79%(19.98%)	減歩率()内は先行買収後
	下島	32,412 m ²	3,865,000 千円	H25～R 2	24.35%(15.64%)	減歩率()内は先行買収後
	中須賀	80,700 m ²	12,088,000 千円	H26～	25.33%(19.28%)	施行中
春野町	弘岡南部	19,130 m ²	19,154 千円	S33～H 2	27.60%	
小計	11 地区	8,074,847 m ²	105,542,310 千円			
個人・共同	瀬戸団地	186,186 m ²	339,226 千円	S42～S46	30.96%	
	瀬戸東団地	269,469 m ²	992,064 千円	S45～S50	23.73%	
	介良団地	157,905 m ²	122,000 千円	S42～S44	25.53%	
	弥右衛門第一	108,949 m ²	251,103 千円	S46～S48	26.08%	
	弥右衛門第二	21,369 m ²	140,000 千円	S53～S54	12.68%	
	万々第二	27,525 m ²	633,605 千円	H 1～H 3	50.80%	
小計	6 地区	771,403 m ²	2,477,998 千円			
組合	城北	53,557 m ²	不明	S15～S34	不明	
	潮江第一	82,000 m ²	不明	不明	不明	
	潮江第二	51,460 m ²	8,633 千円	S35～S43	26.00%	
	潮江第三	98,074 m ²	28,129 千円	S38～S44	27.67%	
	秦第一	58,264 m ²	28,608 千円	S39～S41	29.13%	
	中久万第一	28,653 m ²	11,480 千円	S40～S43	35.29%	
	東久万第一	51,410 m ²	35,413 千円	S41～S43	32.14%	
	東久万第二	75,799 m ²	90,543 千円	S44～S46	30.10%	
	高知横内第一	71,518 m ²	179,000 千円	S46～S48	37.22%	
	高知市万々第一	99,111 m ²	239,777 千円	S48～S49	26.16%	
	高知市塚ノ原第一	67,070 m ²	911,335 千円	S53～S56	42.70%	
	横浜	724,458 m ²	13,197,136 千円	S53～S61	56.97%	
	高知市初月	456,243 m ²	9,641,371 千円	H 2～H 7	71.94%	
小計	13 地区	1,917,617 m ²	24,371,425 千円			
合計	30 地区	10,763,867 m ²	132,391,733 千円			

土地区画整理事業施行箇所





No.	地区名	施行者
1	復興	高知市長
2	下知	高知市
3	江の口北部	
4	高須	
5	潮江東部	
6	弥右衛門	
7	潮江西部	
8	高知駅周辺	
9	下島	
10	中須賀	
11	弘岡南部	
12	瀬戸団地	個人・共同
13	瀬戸東団地	
14	介良団地	
15	弥右衛門第一	
16	弥右衛門第二	
17	万々第二	組合
18	城北	
19	潮江第一	
20	潮江第二	
21	潮江第三	
22	秦第一	
23	中久万第一	
24	東久万第一	
25	東久万第二	
26	高知横内第一	
27	高知市万々第一	
28	高知市塚ノ原第一	
29	横浜	
30	高知市初月	

行政庁施行

地区名			復興土地区画整理事業				
施行者			高知市長				
施行期間（年度）			S21～S53				
都市計画	決定	年月日	S21. 2. 25				
		告示番号	戦災復興院告示 第1号				
	変更	年月日	—				
		告示番号	—				
設計の概要	認可	年月日	S21. 12. 9				
		指令番号	内閣総理大臣指令 第150号				
	変更	年月日	S30. 5. 7				
		指令番号	高知県指令 第29号				
工 区			全工区	第一工区	第二工区	第三工区	第四工区
事業計画	決定	年月日					
	変更	年月日					
換地計画	認可	年月日		S43. 12. 1	S53. 5. 23	S53. 5. 22	S36. 9. 5
		指令番号		高知県指令 43都第254号	高知県指令 53都第131号	高知県指令 53都第132号	高知県指令 36建第891号
	処分	年月日		S44. 3. 18	S54. 2. 6	S54. 2. 6	S36. 10. 3
		公 告		高知県告示 第94号	高知県公報 号外第3号	高知県公報 号外第3号	高知県告示 第562号
施行面積			3,663,064 m ²	397,052 m ²	779,842 m ²	719,968 m ²	204,691 m ²
減歩率	公共		16.2%	19.6%	9.0%	21.2%	21.7%
	合算		17.9%	21.2%	10.7%	22.4%	23.7%
保留地	面積		48,351 m ²	5,071 m ²	10,914 m ²	6,868 m ²	3,106 m ²
	割合		1.32%	1.28%	1.87%	1.50%	1.52%
公共用地	面積		1,170,402 m ²	128,296 m ²	197,985 m ²	264,654 m ²	85,740 m ²
	割合		31.95%	32.31%	25.39%	36.76%	41.89%
事業費 (事業計画)	1 m ² 当り						
	総額		1,705,450 千円				
備 考							

行政庁施行

地区名		復興土地区画整理事業				
施行者		高知市長				
施行期間（年度）		S21～S53				
都市計画	決定	年月日	S21. 2. 25			
		告示番号	戦災復興院告示 第1号			
	変更	年月日	—			
		告示番号	—			
設計の概要	認可	年月日	S21. 12. 9			
		指令番号	内閣総理大臣指令 第150号			
	変更	年月日	S30. 5. 7			
		指令番号	高知県指令 第29号			
工 区		第五工区	第六工区	第七工区	第八工区	
事業計画	決定	年月日				
	変更	年月日				
換地計画	認可	年月日	S40. 1. 8	S49. 3. 20	S34. 2. 25	S36. 12. 26
		指令番号	高知県指令 39都第355号	高知県指令 48都第497号	高知県指令 33建第83号	高知県指令 36建第1285号
	処分	年月日	S40. 3. 23	S49. 5. 21	S34. 4. 30	S37. 2. 16
		公 告	高知県告示 第160号	高知県公報 第5621号	高知県告示 第562号	高知県告示 第714号
施行面積		247,603㎡	521,129㎡	725,514㎡	67,266㎡	
減歩率	公共	19.3%	16.7%	14.1%	20.1%	
	合算	20.2%	17.9%	16.0%	28.4%	
保留地	面積	1,840㎡	4,795㎡	11,107㎡	4,650㎡	
	割合	0.74%	0.92%	1.53%	6.91%	
公共用地	面積	76,982㎡	170,739㎡	223,384㎡	22,622㎡	
	割合	31.09%	32.76%	30.79%	33.63%	
事業費 (事業計画)	1㎡当り					
	総額					
備 考						

地方公共団体施行

地区名		下知	江の口北部	高須	潮江東部	弥右衛門	
施行者		高知市	高知市	高知市	高知市	高知市	
施行期間（年度）		S34～S58	S35～S59	S45～S58	S48～H 2	S63～H22	
都市計画	決定	年月日	S34. 3. 31	S35. 3. 2	S41. 12. 21	S47. 5. 12	S44. 5. 2
		告示番号	建設省告示 第 908 号	建設省告示 第 308 号	建設省告示 第 4058 号	高知県告示 第 304 号	建設省告示 第 1755 号
	変更	年月日	—	—	S44. 5. 2	—	R 2. 3. 25
		告示番号	—	—	建設省告示 第 1756 号	—	高知市告示 第 48 号
設計の概要	認可	年月日	S35. 3. 25	S36. 1. 7	S45. 10. 21	S48. 8. 6	H 1. 3. 14
		指令番号	高知県指令 34 建第 507 号	高知県指令 36 建第 12 号	高知県指令 45 建第 187 号	高知県指令 48 都第 208 号	高知県指令 63 都第 1501 号
	変更	年月日	S36. 3. 13 S43. 5. 6		S46. 11. 5		H 4. 3. 5
		指令番号	高知県指令 36 建第 251 号		高知県指令 46 都第 290 号		高知県指令 3 都第 1662 号
事業計画	決定	年月日	S35. 3. 25	S36. 1. 7	S45. 10. 21	S48. 8. 15	H 1. 3. 20
	変更	年月日	S43. 2. 22 S57. 3. 12	S58. 11. 21	S46. 11. 5 S58. 6. 1	S52. 10. 1 S56. 12. 1 H 2. 3. 9	H 2. 4. 20 H 4. 3. 10 H 9. 3. 30 H11. 7. 30 H14. 9. 13 H16. 11. 26 H18. 11. 15
換地計画	認可	年月日	S58. 2. 15	S59. 2. 29	S58. 7. 25	H 2. 5. 28	H22. 4. 19
		指令番号	高知県指令 57 都第 1237 号	高知県指令 58 都第 1185 号	高知県指令 58 都第 409 号	高知県指令 2 都第 279 号	高知県指令 22 高都計第 17 号
	処分	年月日	S58. 4. 1	S59. 5. 1	S58. 9. 2	H 2. 9. 1	H22. 8. 6
		公 告	高知県公報 号外第 47 号	高知県公報 号外第 49 号	高知県公報 号外第 105 号	高知県公報 号外第 107 号	高知県公報 第 9261 号
施行面積		608, 289 ㎡	670, 413 ㎡	597, 743 ㎡	622, 685 ㎡	1, 352, 536 ㎡	
減歩率	公共	25. 47%	21. 38%	24. 70%	23. 11%	19. 40%	
	合算	25. 47%	25. 95%	27. 68%	26. 10%	22. 90%	
保留地	面積		27, 684 ㎡	16, 508 ㎡	16, 717 ㎡	41, 047 ㎡	
	割合		4. 13%	2. 76%	2. 68%	3. 03%	
公共用地	面積	215, 181 ㎡	193, 838 ㎡	180, 410 ㎡	193, 499 ㎡	407, 054 ㎡	
	割合	35. 38%	28. 91%	30. 18%	31. 07%	30. 10%	
事業費 (事業計画)	1 ㎡当り	2, 583 円/㎡	1, 556 円/㎡	5, 666 円/㎡	10, 468 円/㎡	24, 322 円/㎡	
	総額	1, 571, 143 千円	1, 043, 000 千円	3, 386, 514 千円	6, 518, 049 千円	32, 896, 000 千円	
備 考						R 2. 3. 25 施行済区域に合 わせて都市計画 区域を変更	

地方公共団体施行

地区名		潮江西部	高知駅周辺	下島	中須賀	弘岡南部	
施行者		高知市	高知市	高知市	高知市	春野町	
施行期間（年度）		H 8～H21	H 8～H22	H25～R 2	H26～	S33～H 2	
都市計画	決定	年月日	H 7. 9. 13	H 7. 12. 1	H24. 11. 20	H25. 11. 20	S33. 9. 15
		告示番号	高知県告示第95号	高知県告示第640号	高知市告示第191号	高知市告示第160号	建設省告示第1463号
	変更	年月日	H 8. 2. 13	—	—	—	—
		告示番号	高知市告示第15号	—	—	—	—
設計の概要	認可	年月日	H 8. 5. 28	H 8. 8. 29	H26. 2. 18	H27. 2. 18	S33. 10. 16
		指令番号	高知県指令8都第168号	高知県指令8都第458号	高知県指令25高都計第577号	高知県指令26高都計第565号	高知県指令第584号
	変更	年月日			R 2. 4. 10	R 4. 7. 5	H 1. 11. 14
		指令番号			高知県指令2高都計第12号	高知県指令4高都計第125号	高知県指令元第992号
事業計画	決定	年月日	H 8. 6. 10	H 8. 10. 1	H26. 3. 10	H27. 3. 10	S33. 9. 15
	変更	年月日	H12. 10. 20 H15. 10. 10 H19. 3. 26	H16. 5. 10	H29. 3. 3 H30. 9. 28 R 2. 4. 24	H30. 9. 28 R 4. 7. 20	S37. 10. 16 S47. 5. 23 S47. 8. 1 S49. 4. 9 S57. 11. 26 S61. 3. 25 H 1. 3. 31 H 1. 11. 14
換地計画	認可	年月日	H21. 10. 29	H22. 4. 6	R 2. 10. 12		H 2. 7. 12
		指令番号	高知県指令21高都計第371号	高知県指令21高都計第702号	高知県指令2高都計第306号		高知県指令2第479号
	処分	年月日	H22. 2. 2	H22. 6. 15	R 3. 2. 26		H 2. 9. 25
		公 告	高知県公報第9212号	高知県公報第9246号	高知県公報第10316号		高知県公報号外第117号
施行面積		133,055 ㎡	294,820 ㎡	32,412 ㎡	80,700 ㎡	19,130 ㎡	
減歩率	公共	20.90%(16.10%)	26.79%(19.98%)	24.35%(15.64%)	25.33%(19.28%)	27.6%	
	合算	20.90%(16.10%)	26.79%(19.98%)	24.35%(15.64%)	25.33%(19.28%)	27.6%	
保留地	面積	—	—	—	—	—	
	割合	—	—	—	—	—	
公共用地	面積	41,521 ㎡	123,278 ㎡	10,449 ㎡	27,998 ㎡	6,785 ㎡	
	割合	31.21%	41.81%	32.24%	34.69%	35.5%	
事業費 (事業計画)	1㎡当り	88,685 円/㎡	103,962 円/㎡	119,244 円/㎡	149,788 円/㎡	1,001 円/㎡	
	総額	11,800,000 千円	30,650,000 千円	3,865,000 千円	12,088,000 千円	19,154 千円	
備 考		減歩率（ ）内は減価補償金による土地の先行買収後	減歩率（ ）内は減価補償金による土地の先行買収後	減歩率（ ）内は減価補償金による土地の先行買収後	減歩率（ ）内は減価補償金による土地の先行買収後		

個人・共同施行

地区名		瀬戸団地	瀬戸東団地	介良団地	弥右衛門第一	弥右衛門第二	万々第二	
施行者		高知県住宅供給公社	高知県住宅供給公社	高知県住宅供給公社	高知卸商センター協同組合	高知卸商センター協同組合	高知万々第二共同施行	
施行期間（年度）		S42～S46	S45～S50	S42～S44	S46～S48	S53～S54	H 1～H 3	
都市計画	決定	年月日	—	—	—	S44. 5. 2	S44. 5. 2	—
		告示番号	—	—	—	建設省告示第1755号	建設省告示第1755号	—
	変更	年月日	—	—	—	R 2. 3. 25	R 2. 3. 25	—
		告示番号	—	—	—	高知市告示第48号	高知市告示第48号	—
事業計画	決定	年月日	S43. 3. 31	S46. 2. 10	S42. 7. 10	S46. 7. 21	S53. 12. 22	H 2. 1. 19
		指令番号	高知県指令42都建第288号	高知県指令45都第340号	高知県指令42都第264号	高知県指令46都第154号	高知県指令53都第696号	高知県指令元都第1302号
	変更	年月日	S46. 3. 17 高知県指令45都第335号	S47. 8. 3 高知県指令47都第240号	S44. 8. 21 高知県指令44都第124号	S48. 3. 12 高知県指令47都第556号	S54. 11. 20 高知県指令54都第665号	H 3. 3. 28 高知県指令2都第1695号
		指令番号	S49. 11. 26 高知県指令49都第313号	S49. 6. 4 高知県指令49都第102号	S49. 7. 31 高知県指令3都第577号			
換地計画	認可	年月日	S46. 3. 19	S50. 2. 25	S44. 8. 21	S48. 10. 9	S54. 11. 27	H 3. 4. 24
		指令番号	高知県指令45都第344号	高知県指令49都第402号	高知県指令44都第124号	高知県指令48都第293号	高知県指令54都第704号	高知県指令3都第116号
	処分	年月日	S46. 4. 20	S50. 5. 2	S44. 10. 29	S48. 12. 11	S54. 12. 18	H 3. 5. 10
		公 告	高知県告示第230号	高知県公報第5718号	高知県公報号外第59号	高知県公報号外第110号	高知県公報第6194号	高知県公報号外第83号
施行面積		186,186 m ²	269,469 m ²	157,905 m ²	108,949 m ²	21,369 m ²	27,525 m ²	
減歩率	公共						38.15%	
	合算	30.96%	23.73%	25.53%	26.08%	12.68%	50.80%	
保留地	面積						3,426 m ²	
	割合						12.4%	
公共用地	面積	62,729 m ²	69,554 m ²	47,138 m ²	31,578 m ²	3,173 m ²	10,836 m ²	
	割合	33.69%	25.81%	29.85%	28.98%	14.85%	39.28%	
事業費 (事業計画)	1 m ² 当り	1,822 円/m ²	3,682 円/m ²	773 円/m ²	2,305 円/m ²	6,552 円/m ²	23,019 円/m ²	
	総額	339,226 千円	992,064 千円	122,000 千円	251,103 千円	140,000 千円	633,605 千円	
備 考			別途事業費 下水道事業 253,268 千円		別途事業費 若松町比島線 26,000 千円 鉄塔移設費 99,180 千円			

組合施行

地区名		城北	潮江第一	潮江第二	潮江第三	秦第一
施行者		組合	組合	組合	組合	組合
施行期間（年度）		S15～S34	不明	S35～S43	S38～S44	S39～S41
事業計画	決定	年月日		S35. 8. 18	S38. 12. 17	S39. 10. 20
		指令番号		高知県指令 35 建第 1190 号	高知県指令 38 都第 126 号	高知県指令 39 都第 285 号
	変更	年月日		S43. 5. 21	S43. 5. 21	S41. 11. 10
		指令番号		高知県指令 43 都第 30 号	高知県指令 43 都第 29 号	高知県指令 41 都第 194 号
換地計画	認可	年月日	S34. 9. 29	S43. 5. 31	S44. 10. 20	S41. 11. 11
		指令番号	高知県指令 34 建第 871 号	高知県指令 42 都第 293 号	高知県指令 44 都第 175 号	高知県指令 41 都第 197 号
	処分	年月日	S34. 9. 29	S43. 7. 11	S44. 12. 12	S41. 11. 29
		公 告	高知県告示 第 632 号	高知県公報 号外第 43 号	高知県公報号外第 73 号 高知県告示第 563 号	高知県公報 第 4855 号
施行面積		53,557 ㎡	82,000 ㎡	51,460 ㎡	98,074 ㎡	58,264 ㎡
減歩率	公共			20.63%	21.47%	21.27%
	合算			26.00%	27.67%	29.13%
保留地	面積			2,581 ㎡	5,574 ㎡	4,331 ㎡
	割合			5.01%	5.68%	7.43%
公共用地	面積	12,718 ㎡		13,297 ㎡	27,454 ㎡	14,853 ㎡
	割合	23.75%		25.84%	27.99%	25.49%
事業費 (事業計画)	1 ㎡当り			168 円/㎡	287 円/㎡	491 円/㎡
	総額			8,633 千円	28,129 千円	28,608 千円
備 考				市補助金 1,000 千円	市補助金 4,500 千円 事業計画変更 S40. 3. 29 高知県指令 39 都第 431 号 S41. 3. 28 高知県指令 40 都第 396 号 S42. 7. 6 高知県指令 42 都第 96 号	換地計画変更 S41. 12. 9 高知県指令 41 都第 214 号

組合施行

地区名		中久万第一	東久万第一	東久万第二	高知横内第一	高知市万々第一	
施行者		組合	組合	組合	組合	組合	
施行期間（年度）		S40～S43	S41～S43	S44～S46	S46～S48	S48～S49	
事業計画	決定	年月日	S40. 7. 1	S42. 3. 30	S45. 1. 29	S46. 6. 29	S48. 6. 15
		指令番号		高知県指令 41都第315号	高知県指令 44都第271号	高知県指令 46都第99号	高知県指令 48都第138号
	変更	年月日	S43. 9. 17	S43. 9. 24	S46. 4. 22	S48. 7. 20	S49. 9. 18
		指令番号		高知県指令 43都第155号	高知県指令 46都第28号	高知県指令 48都第195号	高知県指令 49都第232号
換地計画	認可	年月日	S43. 9. 19	S43. 9. 24	S46. 7. 9	S48. 9. 12	S49. 10. 1
		指令番号		高知県指令 43都第154号	高知県指令 46都第139号	高知県指令 48都第249号	高知県指令 49都第244号
	処分	年月日	S43. 10. 15	S43. 11. 1	S46. 7. 27	S48. 9. 28	S49. 10. 22
		公 告	高知県告示 第112号	高知県告示 第446号	高知県告示 第441号	高知県公報 号外第76号	高知県公報 号外第86号
施行面積		28,653 ㎡	51,410 ㎡	75,799 ㎡	71,518 ㎡	99,111 ㎡	
減歩率	公共	23.94%	22.51%	19.90%	28.43%	17.80%	
	合算	35.29%	32.14%	30.10%	37.22%	26.16%	
保留地	面積	2,934 ㎡	4,660 ㎡	7,272 ㎡	5,981 ㎡	7,610 ㎡	
	割合	10.24%	9.06%	9.60%	8.37%	7.68%	
公共用地	面積	9,005 ㎡	13,936 ㎡	18,673 ㎡	22,853 ㎡	24,271 ㎡	
	割合	31.43%	27.11%	24.63%	31.95%	24.49%	
事業費 (事業計画)	1㎡当り	401 円/㎡	689 円/㎡	1,195 円/㎡	2,503 円/㎡	2,419 円/㎡	
	総額	11,480 千円	35,413 千円	90,543 千円	179,000 千円	239,777 千円	
備 考					市補助金 調査費 715 千円 用地費 9,555 千円 資金計画変更 S48. 6. 6 高知県指令 48 都第 105 号	市補助金 調査費 980 千円	

組合施行

地区名		高知市塚ノ原第一	横浜	高知市初月	
施行者		組合	組合	組合	
施行期間（年度）		S53～S56	S53～S61	H 2～H 7	
事業計画	決定	年月日	S53. 4. 10	S54. 3. 5	H 3. 1. 18
		指令番号	高知県指令 53都第17号	高知県指令 53都第852号	高知県指令 2都第1361号
	変更	年月日	S56. 8. 20	S61. 7. 15	H 7. 10. 2
		指令番号	高知県指令 56都第531号	高知県指令 61都第364号	高知県指令 7都第431号
換地計画	認可	年月日	S56. 9. 21	S61. 11. 1	H 7. 7. 20
		指令番号	高知県指令 56都第668号	高知県指令 61都第772号	高知県指令 7都第257号
	処分	年月日	S56. 10. 2	S62. 1. 10	H 7. 9. 12
		公 告	高知県公報 号外第10号	高知県公報 号外第2号	高知県公報 第7795号
施行面積		67,070 m ²	724,458 m ²	456,243 m ²	
減歩率	公共	18.85%	31.14%	43.36%	
	合算	42.70%	56.97%	71.94%	
保留地	面積	15,229 m ²	182,723 m ²	127,549 m ²	
	割合	22.71%	25.22%	27.96%	
公共用地	面積	15,430 m ²	237,295 m ²	192,559 m ²	
	割合	23.05%	32.75%	42.20%	
事業費 (事業計画)	1 m ² 当り	13,588 円/m ²	18,217 円/m ²	21,132 円/m ²	
	総額	911,335 千円	13,197,136 千円	9,641,371 千円	
備 考		市補助金 調査費 652 千円	補助事業 (県へ負担) 469,000 千円	業務代行方式	



完成した下島土地区画整理事業の状況
(地区南西から北東を望む 令和3年3月)



中須賀土地区画整理事業の状況
(地区東から西を望む 令和4年2月)

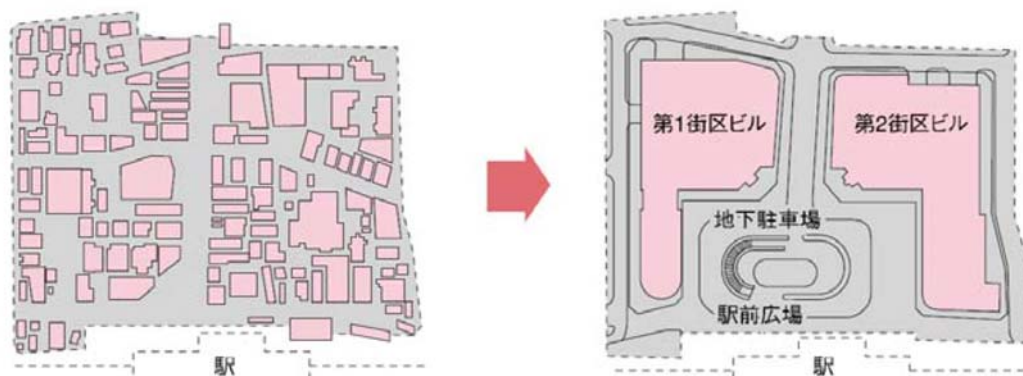
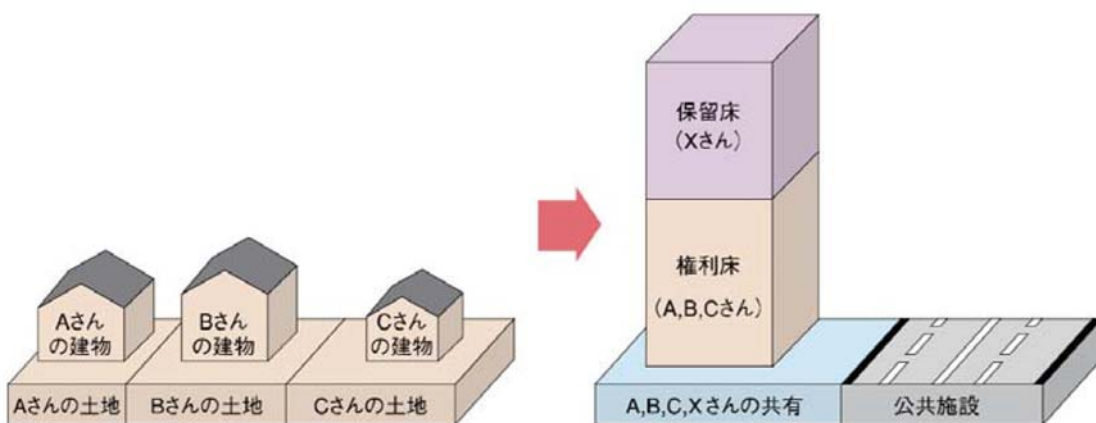
② 市街地再開発事業

市街地再開発事業は、市街地内の老朽木造建築物が密集している地区等において、細分化された敷地の統合、不燃化された共同建築物の建築、公園、広場、街路等の公共施設の整備等を行うことにより、都市における土地の合理的かつ健全な高度利用と都市機能の更新を図るものです。

市街地再開発事業には第1種と第2種の2種類があり、収支の方式や施行者が異なります。また、第2種事業は公共性・緊急性が著しく高い区域において行われます。

市街地再開発事業の仕組み

- 敷地を共同化し、高度利用することにより公共施設用地を生み出します。
- 従前の権利者の権利は、原則として等価で新しい再開発ビルの床に置き換えられます（権利床）。
- 高度利用で新たに生み出された床（保留床）を処分し事業費に充てます。



施行前

施行後

市街地再開発事業の種類及び施行者

第一種市街地再開発事業「権利変換方式」

土地の高度利用によって生み出される新たな床（保留床）の処分（新しい居住者や営業者への売却等）などにより、事業費をまかないます。従前建物・土地所有者等は、従前資産の評価に見合う再開発ビルの床（権利床）を受け取ります。

施行者

- ・個人施行者
- ・市街地再開発組合
- ・再開発会社
- ・地方公共団体
- ・（独）都市再生機構等

第二種市街地再開発事業「管理処分方式（用地買収方式）」

いったん施行地区内の建物・土地等を施行者が買収又は収用し、買収又は収用された者が希望すれば、その対償に代えて再開発ビルの床が与えられます。保留床処分により事業費をまかなう点は第一種事業と同様です。

施行者

- ・再開発会社
- ・地方公共団体
- ・（独）都市再生機構等

市街地再開発事業に係る都市計画決定

市街地再開発促進区域

都市計画決定							備考
名称	位置	面積	公共施設の 配置及び規模	単位 整備区	年月日	告示番号	
大橋通北地区 市街地再開発促進区域	高知市 帯屋町二丁目	約 0.2ha	整備済	—	H 8. 2. 13	高知市告示 第 20 号	決定
		—	—		H17. 6. 21	高知市告示 第 169 号	変更 (廃止)

高度利用地区

都市計画決定								備考
種類	面積	容積率の 最高限度	容積率の 最低限度	建蔽率の 最高限度	建築面積の 最低限度	年月日	告示番号	
高度利用地区	約 0.2ha	55/10 以下	20/10 以上	7/10 以下	200 m ² 以上	H 8. 2. 13	高知市告示 第 19 号	決定
		—	—	—	—	H17. 6. 21	高知市告示 第 168 号	変更 (廃止)

※これまでのところ、高知市で市街地再開発事業が行われたことはありません。

(2) 地区計画等

地区計画制度は、都市における良好な市街地環境の創造、保全を図るため、地区を単位として住民の皆さんの意見を十分に反映させながら、公共施設の配置及び規模、建築物の形態等について一体的、総合的な計画を策定し、建築又は開発行為を誘導規制し、良好なまちづくりに資することを目的とするものです。

地区計画の種類

地区計画等

地区計画

(都市計画法第12条の5)

良好な市街地環境の形成又は保持のため、公共施設の整備、建築物の用途や形態などに関し必要な事項を定める。

用途地域が定められていない区域（市街化調整区域）

(同条第1項第2号)

住宅市街地開発整備タイプ

(同号イ)

住宅市街地の開発等の事業が行われる、又は行われた土地の区域。

スプロール防止タイプ

(同号ロ)

無秩序な開発等が行われ、又は行われると見込まれる土地の区域で、不良な街区の環境の形成の恐れのあるもの。

環境保全タイプ

(同号ハ)

良好な居住環境、その他優れた街区の環境が形成されている土地の区域。

再開発等促進区を定める地区計画

(同条第3項)

工場跡地等相当規模の低未利用地区等において、土地利用の転換を円滑に推進し良好なプロジェクトを誘導するため、地区内の公共施設の整備と併せて、容積率制限、用途制限の緩和等を行う。

開発整備促進区を定める地区計画

(同条第4項)

大規模な劇場、店舗、飲食店等の整備による商業その他の業務の利便の増進を図るため、一体的かつ総合的な市街地の開発整備を実施すべき区域。

防災街区整備地区計画

(密集市街地整備法第32条第1項)

密集市街地の区域内において、火事又は地震が発生した場合において延焼防止及び避難上確保されるべき機能の確保と土地の合理的かつ健全な利用を図ることを目的とする。

歴史的風致維持向上地区計画

(地域における歴史的風致の維持及び向上に関する法律第31条第1項)

歴史的風致の維持及び向上を図ることによる良好な市街地の環境の形成が特に必要となる地域において、用途地域による用途の制限にかかわらず、歴史的風致にふさわしい用途として歴史的な建造物を活用することにより、その保全を促し、歴史的風致の維持及び向上と土地の合理的かつ健全な利用を図ることを目的とする。

沿道地区計画

(幹線道路の沿道の整備に関する法律第9条第1項)

沿道整備道路に接続する土地の区域で、道路交通騒音による障害の防止と沿道の適正かつ合理的な土地利用の促進を図るため、沿道の整備を計画的に誘導、規制する。

沿道再開発等促進区を定める地区計画

(同条第3項)

沿道整備道路沿いの相当程度の低・未利用地等において、必要な公共施設の整備を行いつつ一体的に再開発することにより、道路交通騒音による障害の防止に寄与しつつ、土地の高度利用と都市機能の増進を図ること等を目的とする。

集落地区計画

(集落地域整備法第5条第1項)

市街化調整区域及び非線引き都市計画区域と農業振興地域が重複する地域において、主として集落地域内の居住者にとっての営農条件と調和のとれた良好な居住環境の確保と適正な土地利用を図ることを目的とする。

地区計画の特例的な活用

地区計画制度には、目的に応じて次のような類型を活用することができます。一定の内容について定めることにより、他の規制について緩和又は強化することも可能です。

誘導容積型 (都市計画法第12条の6)

公共施設が未整備の地区において、未整備段階の容積率（暫定容積率）と公共施設整備後の容積率（目標容積率）の2つを定め明示することで、土地の有効高度利用を誘導する。

容積適正配分型 (都市計画法第12条の7)

適正な配置及び規模の公共施設を備えた土地の区域において、それぞれの地区の特性に応じた良好な市街地環境の形成及び合理的な土地利用の促進を図るため、用途地域で指定された容積の範囲内で、区域内において容積を配分する。

高度利用型 (都市計画法第12条の8)

適正な配置及び規模の公共施設を備えた土地の区域について、建物の容積率の最高限度及び最低限度、建蔽率の最高限度、建築面積の最低限度等を定め、道路に接して有効な空地を確保し、容積率制限及び斜線制限を適用除外とすることにより、その合理的かつ健全な高度利用と都市機能の更新とを図る。

用途別容積型 (都市計画法第12条の9)

都心周辺部等の住商併存地域における住宅の立地誘導を図るため、住宅を設けた場合に容積率制限の緩和を行う。

街並み誘導型 (都市計画法第12条の10)

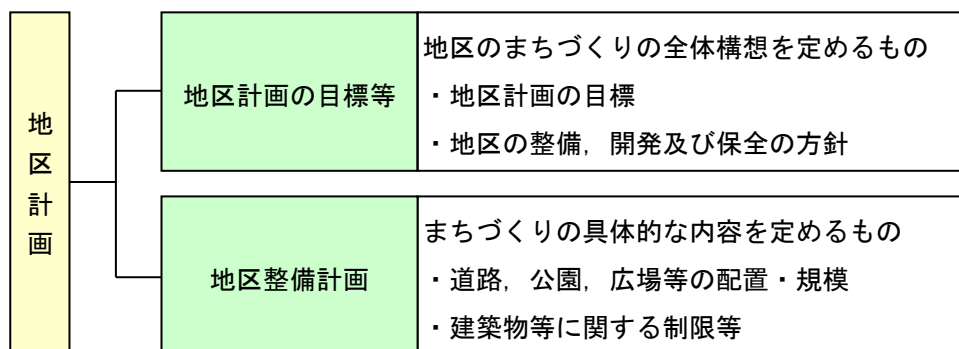
統一的な街並みを誘導するため、壁面の位置の制限、建築物の高さの最高限度等を定めるとともに、前面道路幅員による容積率制限、斜線制限を適用除外とする。

立体道路制度 (都市計画法第12条の11)

良好な市街地環境を確保しつつ、適正かつ合理的な土地利用を促進するため、道路の上空又は路面下において建築物等の建築又は建設を行うことを可能とするもの。

地区計画の構成

地区計画は、地区の目標像を示す「地区計画の目標等」と、地区施設の配置や建築物等の制限、土地利用の制限等を定める「地区整備計画」の2つで構成されます。



地区整備計画

地区整備計画は次のうち、必要なものを定めます。

1. 地区施設の配置及び規模

地区施設とは、道路、公園、緑地、広場等をいいます。

2. 建築物やその敷地等の制限に関すること

ア. 建築物等の用途の制限

イ. 容積率の最高限度又は最低限度※

ウ. 建蔽率の最高限度

エ. 建築物の敷地面積の最低限度

オ. 建築面積の最低限度※

カ. 壁面の位置の制限

キ. 建築物の高さの最高限度又は最低限度※

ク. 建築物等の形態又は意匠の制限

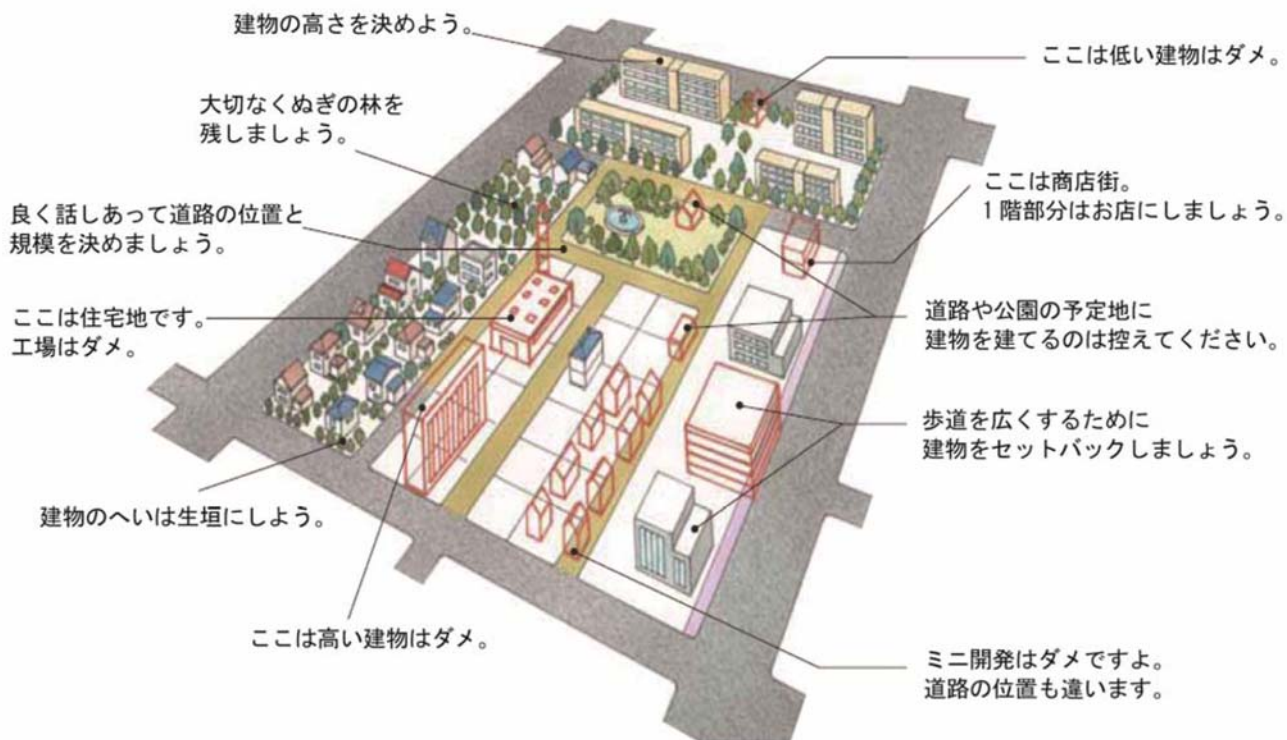
ケ. 垣又はさくの構造の制限

(____※)は市街化調整区域では定めない。

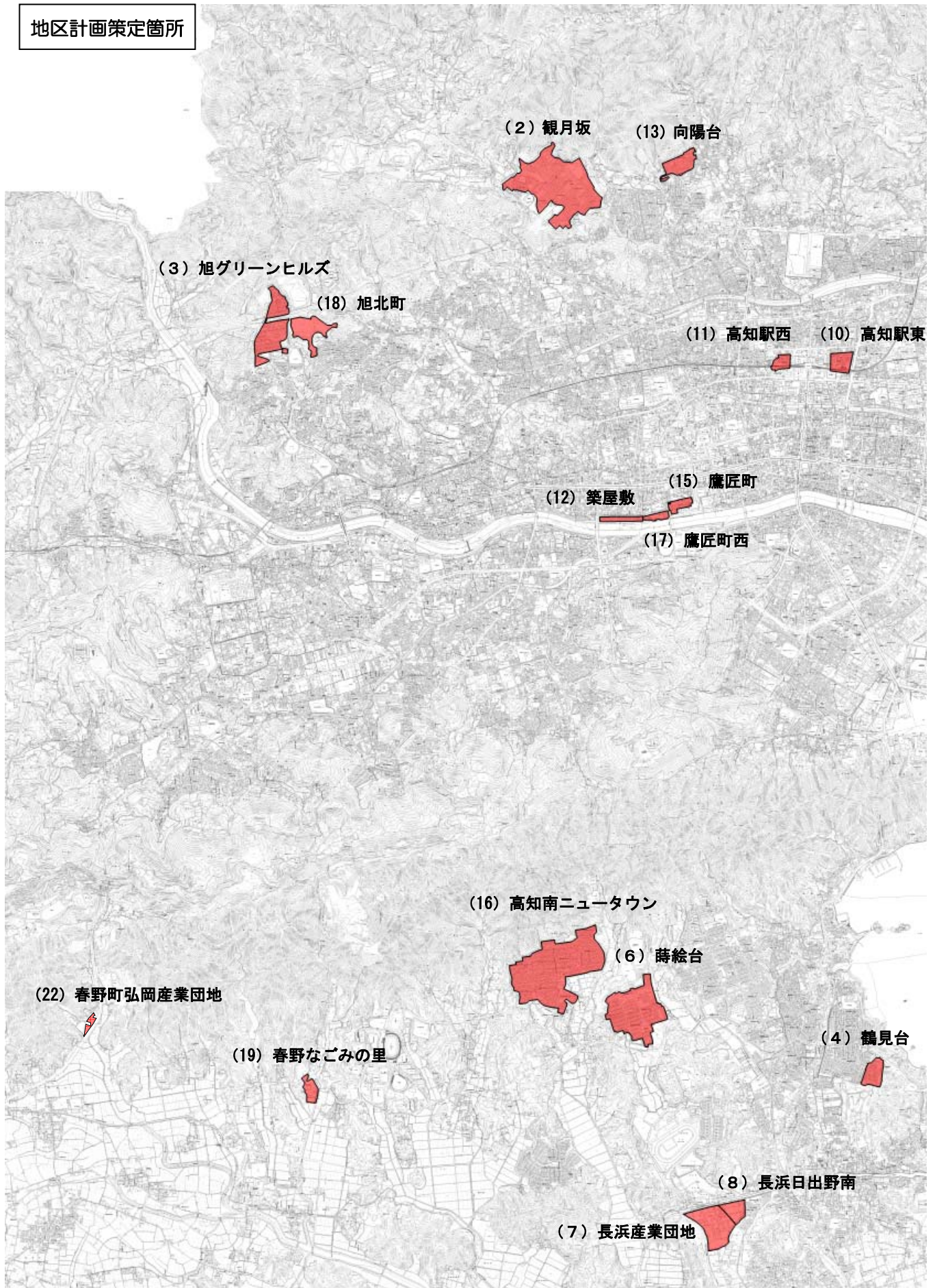
3. その他、土地利用の制限

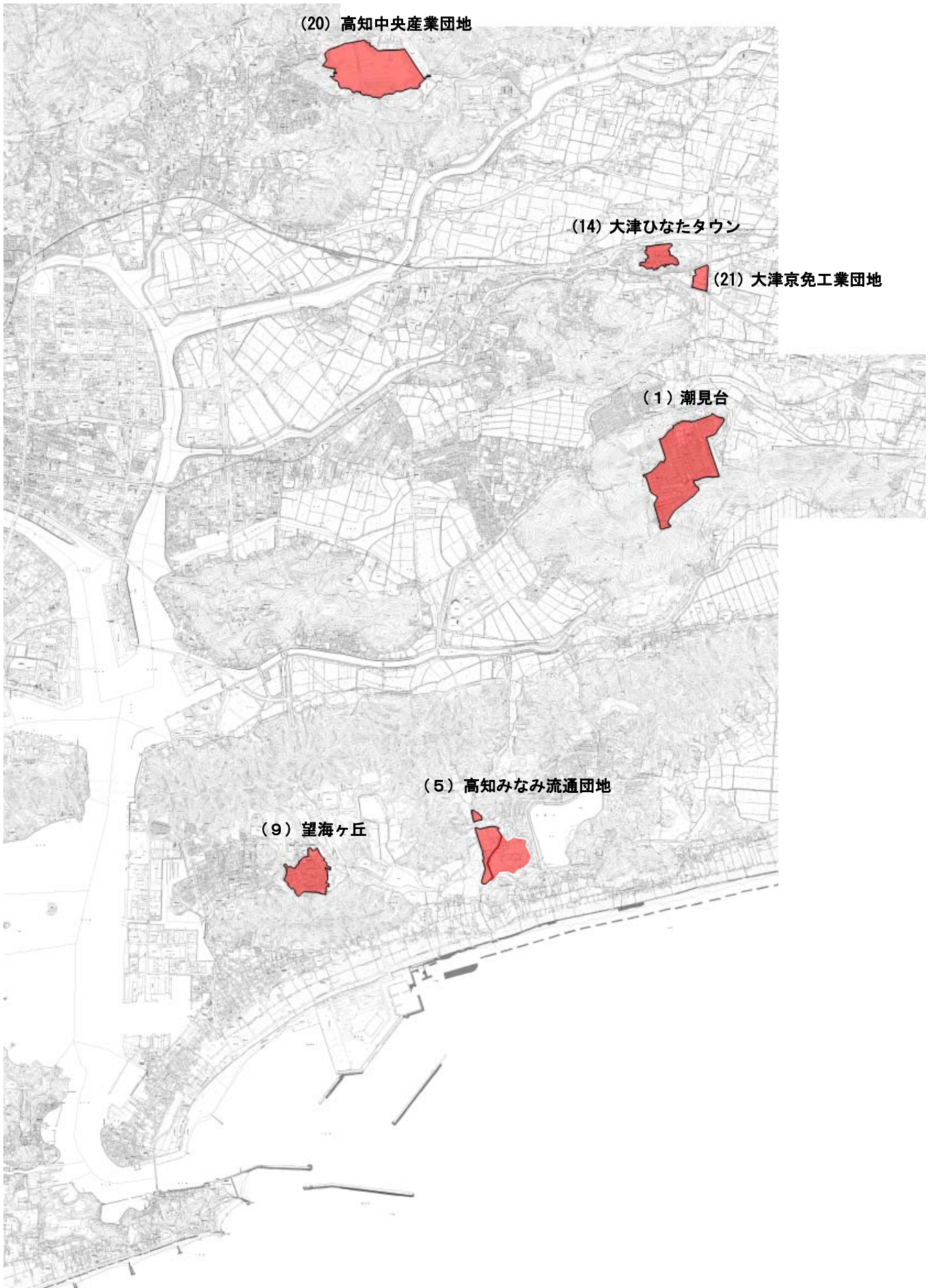
現存する樹林地、草地等の良い環境を守り、壊さないように制限することなどができます。

地区計画活用のイメージ



地区計画策定箇所





(20) 高知中央産業団地

(14) 大津ひなたタウン

(21) 大津京免工業団地

(1) 潮見台

(5) 高知みなみ流通団地

(9) 望海ヶ丘

地区計画一覧表

地区名		(1) 潮見台	(2) 観月坂	(3) 旭グリーンヒルズ	(4) 鶴見台
都市計画決定 年月日		H 1. 5. 1 H 5. 6. 25 (変更) H 8. 2. 13 (変更) H11. 11. 26 (変更)	H 6. 4. 21 H11. 11. 26 (変更) H15. 11. 14 (変更)	H 6. 4. 21 H11. 11. 26 (変更)	H11. 5. 18 H14. 11. 1 (変更)
面積		約 37.9ha	約 32.6ha	約 11.7ha	約 3.7ha
地区計画の目標等		低層住宅中心の建築がなされる地区として、地区計画を定めることにより建築物の用途の混在や敷地規模の細分化などによる居住環境の悪化を防止し、良好な街を保全する。	土地区画整理が完了後の用途の混在、敷地規模の細分化を防止し事業の効果を維持・増進する。	敷地の細分化などによる居住環境の悪化を防止して事業効果の維持増進を図り、地区の特性に応じた良好な建築物等の誘導をおこない良好な街を保全する。	地区にふさわしい建築物等の規制誘導を積極的に推進することにより、周辺環境との調和を図りながら、良好な市街地を形成する。
地区整備計画	地区施設	—	—	—	—
	地区の区分	A地区：約 32.0ha B地区：約 3.7ha C地区：約 2.2ha	A地区：約 21.3ha B地区：約 7.9ha C地区：約 2.7ha D地区：約 0.35ha E地区：約 0.35ha	A地区：約 9.7ha B地区：約 0.2ha C地区：約 1.8ha	A地区：約 2.6ha B地区：約 1.1ha
	用途の制限	有	有	有	有
	容積率	—	—	—	B地区：最高 180%
	建蔽率	—	D地区：最高 60%	—	—
	敷地面積	最低 150㎡	A地区：最低 150㎡ (共同住宅等は 200㎡) B, C, D地区：最低 150㎡ E地区：最低 200㎡	最低 165㎡	A地区：最低 150㎡ B地区：最低 200㎡
	建築面積	—	—	—	—
	壁面の位置の制限	A, B地区：道路・隣地 1.0m	道路・隣地 1.0m	道路・隣地 1.0m	道路・隣地 1.0m
	高さ	—	D, E地区：一中高準拠	C地区：最高 10m	B地区：最高 12m
	工作物の設置の制限	—	—	—	—
	建築物等の形態又は意匠の制限	建築物等：— 屋外広告物：有	建築物等：— 屋外広告物：有	建築物等：— 屋外広告物：有	—
	かき又はさくの構造の制限	有	有	有	有
土地の利用に関する事項	—	—	—	—	
備考	一部緑化協定有り		一部緑化協定有り		

地区名	(5) 高知みなみ流通団地	(6) 蒔絵台	(7) 長浜産業団地	(8) 長浜日出野南	
都市計画決定 年月日	H11. 11. 26	H13. 2. 22	H14. 11. 1	H14. 11. 1	
面積	約 6.2ha	約 20.0ha	約 9.8ha	約 3.2ha	
地区計画の目標等	流通団地に関連する施設等の建設が行われる地区として、建築物の規制誘導を積極的に推進し、周辺環境との調和を図りながら、流通団地としてふさわしい環境と景観を形成し、保全する。	民間施行の大規模宅地開発事業が完了後の建築行為について、用途の混在、敷地規模の細分化等を防止し、良好な住環境の形成と保全を図る。	新たな工業団地として、地区施設の整備を含め工業系の良好な操業環境の確保を目指した開発が行われている地区であり、この開発の目的に沿い、周辺環境と調和のとれた土地利用を進めるとともに、工業団地として適切な建築物等の規制誘導を図る。	隣接した既存住宅並びに新たな工業団地と一体的な土地利用が求められている地区であり、建築等の規制誘導を推進することにより、A地区では既存住宅の環境保全とともに、B地区では工業団地など周辺地域の利便施設も含めた良好な市街地として形成と保全を図る。	
地区整備計画	地区施設	—	—	—	
	地区の区分	—	A地区：約 14.1ha B地区：約 0.5ha C地区：約 4.3ha D地区：約 0.5ha E地区：約 0.6ha	—	A地区 B地区
	用途の制限	有	有	有	有
	容積率	最高 200%	A, B地区：最高 100% C, D, E地区：最高 200%	—	—
	建蔽率	最高 60%	A, B, C地区：最高 60% D, E地区：最高 70%	—	—
	敷地面積	最低 500㎡	最低 150㎡	最低 300㎡	—
	建築面積	—	—	—	—
	壁面の位置の制限	道路 3.0m 隣地 2.0m	道路・隣地 1.0m	道路 2.5m 隣地 1.5m	—
	高さ	—	A, B地区：最高 10m 他 C, D地区：最高 12m 他	—	—
	工作物の設置の制限	—	—	—	—
	建築物等の形態又は意匠の制限	建築物等：有 屋外広告物：有	建築物等：有 屋外広告物：有	建築物等：有 屋外広告物：有	—
	かき又はさくの構造の制限	有	有	有	—
	土地の利用に関する事項	—	—	—	—
備考	環境協定有り		環境協定有り		

地区名		(9) 望海ヶ丘	(10) 高知駅東	(11) 高知駅西	(12) 築屋敷
都市計画決定 年月日		H15. 2. 3 H20. 10. 1 (変更)	H15. 10. 1	H15. 10. 1	H18. 9. 25
面積		約 11.6ha	約 3.3ha	約 1.9ha	約 1.8ha
地区計画の目標等		民間施行の大規模宅地開発事業が行われ、道路、公園等の公共施設の整備が進み、住民団地としての土地利用が図られる地区である。開発地域内のA地区では主として低層の閑静な住宅を配置し、B地区では利便施設等の誘導を図り、周辺環境と調和した良好な市街地の形成と保全を図る。	J R土讃線の連続立体交差事業と合わせて土地区画整理事業により、道路・公園等の都市基盤の整備が行われ住商共存の良好な環境が創設される。適正な建築物等の規制誘導を図り、良好な環境を将来にわたって維持していく。	J R土讃線の連続立体交差事業と合わせて土地区画整理事業により、道路・公園等の都市基盤の整備が行われ住商共存の良好な環境が創設される。適正な建築物等の規制誘導を図り、良好な環境を将来にわたって維持していく。	低層による住宅地を主体とし、地区の持つ景観資源を維持し、みどり豊かで潤いのある良好な住環境の保全と形成を図る。
地区整備計画	地区施設	—	—	—	—
	地区の区分	A地区：約 10.1ha B地区：約 1.5ha	—	—	—
	用途の制限	有	有	有	—
	容積率	A地区：最高 100% B地区：最高 200%	最高 200% (住宅以外に適用)	最高 200% (住宅以外に適用)	—
	建蔽率	最高 60%	—	—	—
	敷地面積	最低 150 m ² (共同住宅等は 200 m ²)	最低 65 m ²	最低 65 m ²	—
	建築面積	—	—	—	—
	壁面の位置の制限	道路・隣地 1.0m	道路 0.5m	道路 0.5m	—
	高さ	A地区：最高 10m 他 B地区：一住居準拠	—	—	最高 12m 他
	工作物の設置の制限	—	—	—	—
	建築物等の形態又は意匠の制限	建築物等：A地区有 屋外広告物：有	建築物等：有 屋外広告物：有	建築物等：有 屋外広告物：有	建築物等：有 屋外広告物：有
	かき又はさくの構造の制限	有	—	—	有
	土地の利用に関する事項	—	—	—	—
備考					

地区名		(13) 向陽台	(14) 大津ひなたタウン	(15) 鷹匠町	(16) 高知南ニュータウン
都市計画決定年月日		H18. 9. 25	H19. 3. 12 H22. 4. 1 (変更)	H19.11.27	H 6. 8. 1 H17. 5. 20 (変更) H19.12. 6 (変更)
面積		約 4.7ha	約 5.1ha	約 1.8ha	約 38.4ha
地区計画の目標等		民間施行の大規模宅地開発事業が行われ、道路、公園等の公共施設の整備が進み、住民団地としての土地利用が図られる地区である。	民間施行の大規模宅地開発事業が行われ、道路、公園等の公共施設の整備が進み、住民団地としての土地利用が図られる地区である。開発区域内の南側を低層専用住宅地のA地区とし、北側の都市計画道路沿いのC地区には利便施設等を誘導し、周辺環境と調和した良好な住環境の形成及び保全を図る。	低層による住宅地を主体とし、地区の緑化を推進し、自然と調和した良好な住環境の保全及び形成を図る。	用途の混在や敷地の細分化などによる居住環境の悪化を防止し、災害に強い住宅地として発展させる。
地区整備計画	地区施設	—	—	—	—
	地区の区分	—	A地区：約 3.7ha C地区：約 1.4ha	A地区：約 1.7ha B地区：約 0.1ha	低層専用住宅地区：約 33.5ha 一般住宅地区：約 1.7ha 集合住宅利便施設地区：約 1.6ha 近隣サービス地区：約 1.6ha
	用途の制限	有	有	A地区：有 B地区：—	有
	容積率	最高 100%	A地区：最高 100%	—	近隣サービス地区：最高 200% (戸建て住宅は 100%)
	建蔽率	—	—	—	近隣サービス地区：最高 80% (戸建て住宅は 60%)
	敷地面積	最低 150㎡ (共同住宅等は 300㎡)	最低 150㎡ (共同住宅等は 300㎡)	—	低層…地区：最低 165㎡ 一般…地区：最低 150㎡ 近隣…地区：戸建て住宅は最低 165㎡
	建築面積	—	—	—	—
	壁面の位置の制限	道路・隣地 1.0m	道路・隣地 1.0m	—	低層、一般、集合…地区：道路・隣地 1.0m 近隣…地区：道路・隣地 0.5m (戸建て住宅は 1.0m)
	高さ	最高 10m 他	A地区：最高 10m 他 C地区：—住居準拠	最高 14m	一般、集合、近隣…地区：最高 15m (近隣…地区：戸建て住宅は 10m)
	工作物の設置の制限	—	—	—	—
	建築物等の形態又は意匠の制限	建築物等：有 屋外広告物：有	建築物等：A地区有 屋外広告物：有	建築物等：有 屋外広告物：有	建築物等：— 屋外広告物：低層、一般、近隣…地区 有
	かき又はさくの構造の制限	有	有	有	有
	土地の利用に関する事項	—	—	—	—
備考					

地区名	(17) 鷹匠町西	(18) 旭北町	(19) 春野なごみの里	(20) 高知中央産業団地	
都市計画決定 年月日	H23. 4. 1	H25. 1. 1	H27. 1. 1	H27. 8. 31 R 1. 9. 15 (変更)	
面積	約 1.3ha	約 6.3ha	約 2.3ha	約 32.2ha	
地区計画の目標等	自然と調和した良好な住環境の形成及び地区内の緑化を推進し、落ち着いた街並みの保全を図る。	用途の混在や敷地の細分化等を防止し、良好な住環境の形成と保全を図る。	高齢化社会に対応する「地域包括ケアシステム」の構築に向け社会福祉施設等の立地誘導を行い、地域福祉への貢献及び雇用の創出を図る。	優れた立地条件を活かした工業団地としての適正な土地利用を図り、周辺環境と調和した快適で潤いのある工業団地の形成を目標とする。	
地区整備計画	地区施設	—	—	—	幹線道路：W=9.25m, 12m 区画道路：W=6m 広場：A=約 2,600㎡ 緑地：A=約 8,700㎡
	地区の区分	A地区：約 1.1ha B地区：約 0.2ha	—	—	—
	用途の制限	A地区：有 B地区：—	有	有	有
	容積率	—	最高 100%	—	—
	建蔽率	—	—	—	—
	敷地面積	—	最低 150㎡ (長屋住宅は 200㎡)	最低 300㎡	最低 500㎡
	建築面積	—	—	—	—
	壁面の位置の制限	—	道路・隣地 1.0m	道路 2.5m 隣地 1.5m	道路・隣地 2.0m
	高さ	最高 14m	最高 10m 他	最高 20m	—
	工作物の設置の制限	—	—	—	—
	建築物等の形態又は意匠の制限	建築物等：有 屋外広告物：有	建築物等：有 屋外広告物：有	建築物等：有 屋外広告物：有	建築物等：有 屋外広告物：有
	かき又はさくの構造の制限	有	有	有	有
土地の利用に関する事項	—	—	—	—	
備考				環境協定有り	

地区名		(21) 大津京免工業団地	(22) 春野町弘岡産業団地
都市計画決定 年月日		H31. 3. 1	R 4. 6. 3
面積		約 2.6ha	約 0.8ha
地区計画の目標等		優れた立地条件を活かした工業団地としての適正な土地利用を図り、住工の混在がなく、周辺環境と調和した快適で潤いのある工業団地の形成を目標とする。	優れた立地条件を活かした産業団地としての適正な土地利用を図り、市街地との連携を図りながら、周辺環境と調和した快適で潤いのある産業団地の形成を目標とする。
地区整備計画	地区施設	幹線道路：W=8m 区画道路1号：W=6m 区画道路2号：W=4.9m	緑地：A=約 240 m ²
	地区の区分	—	—
	用途の制限	有	有
	容積率	—	—
	建蔽率	—	—
	敷地面積	最低 300 m ²	最低 300 m ²
	建築面積	—	—
	壁面の位置の制限	道路 2.0m 隣地 1.5m	道路 2.0m 隣地 1.5m
	高さ	最高 20m	最高 20m
	工作物の設置の制限	—	—
	建築物等の形態又は意匠の制限	建築物等：有 屋外広告物：有	建築物等：有 屋外広告物：有
	かき又はさくの構造の制限	有	有
土地の利用に関する事項	—	—	
備考			

(3) 都市景観

① 景観計画

高知市景観条例

高知市景観条例において、都市美形成の理念その他良好な景観の形成に関する基本的な事項及び景観法の施行に関し必要な事項を定めています。

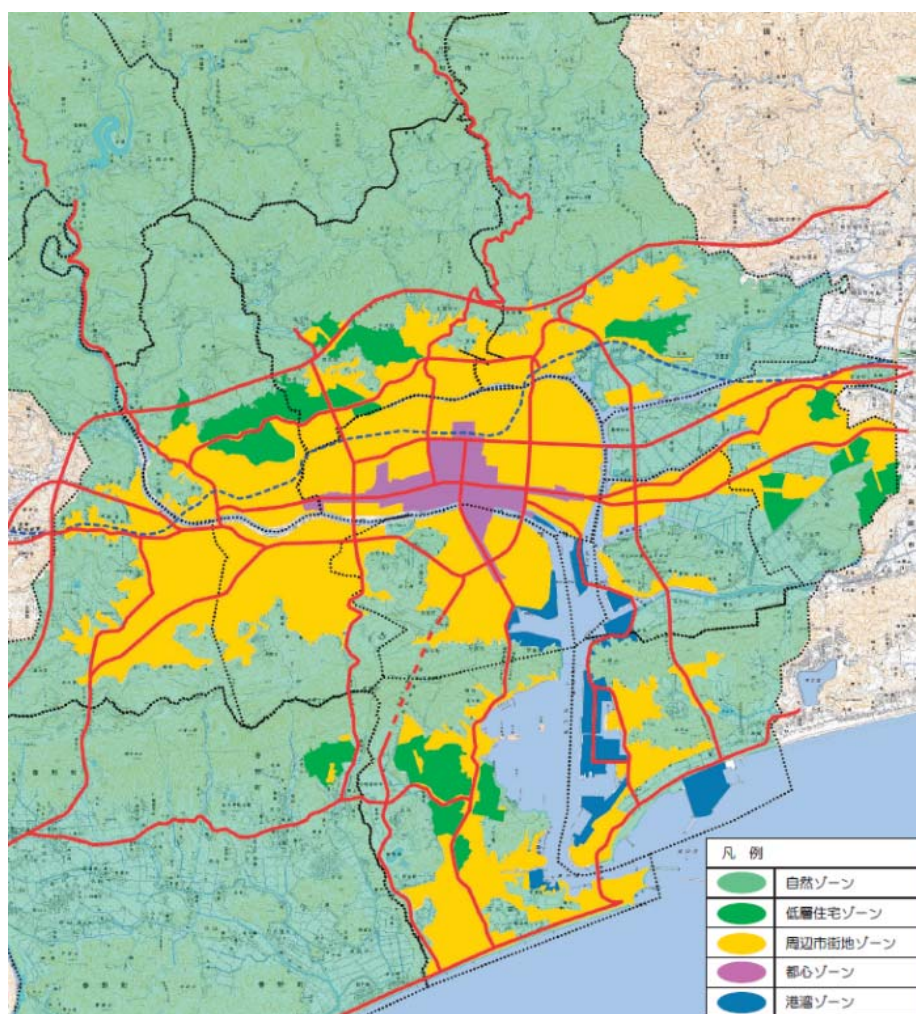
一定の規模を超える建築物の新築等、工作物の新設等及び開発行為を行う場合は事前に届出が必要となります。

高知市景観計画の概要

景観条例で景観法第8条に基づく景観計画を策定することとなっています。

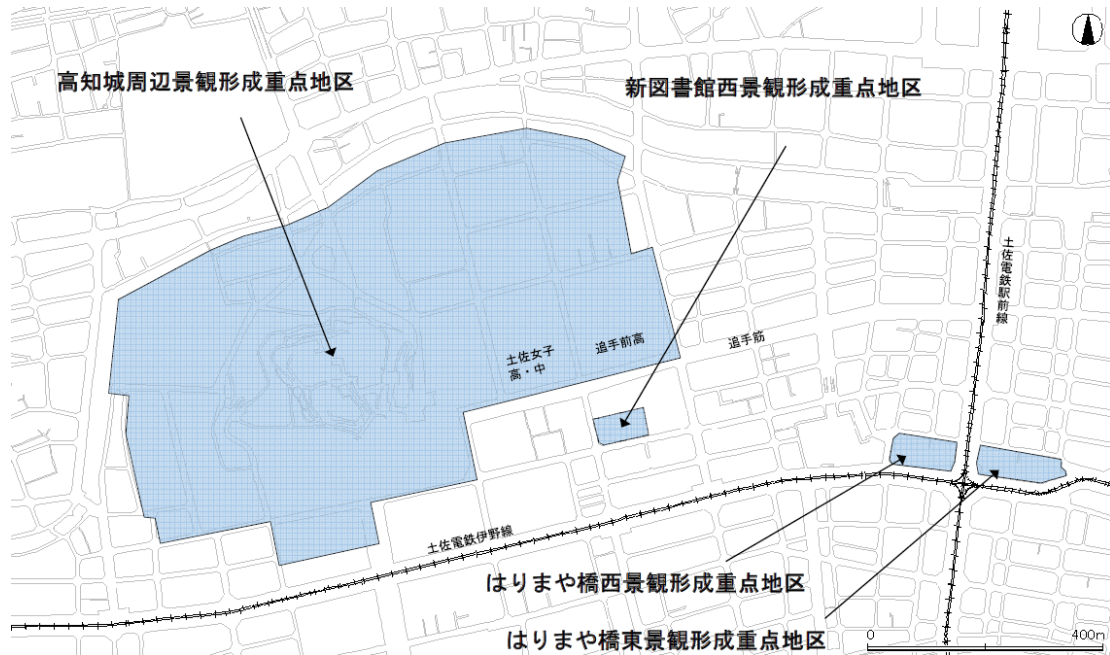
高知市景観計画は「心安らぐ文化的で魅力あるまちなみの創出と、みどりや水辺等の自然を生かしたゆとりと潤いのある快適な生活環境の創造を図り、もって市民生活の向上と地域社会の健全な発展に寄与すること」を目的として策定しています。

景観計画では高知市全域を景観計画区域とし、都心、自然、低層住宅、周辺市街地及び港湾の5つのゾーンに区分しています。



景観形成重点地区

良好な景観の形成を重点的に図る必要があると認める区域として、はりまや橋東、はりまや橋西、高知城周辺、新図書館西の4か所を、高知市景観条例第14条に基づき景観形成重点地区として指定しています。



② 屋外広告物

高知市屋外広告物条例

良好な景観を形成し、風致を維持するとともに、公衆に対する危害を防止することを目的として、屋外広告物法に基づき高知市屋外広告物条例及び同条例施行規則を定め、屋外広告物の規制を実施しています。

高知市内は、原則として屋外広告物を設置することができない禁止地域と、原則として設置前に許可申請が必要となる許可地域に大別されます。さらに、禁止地域は第一種と第二種に区分しています。

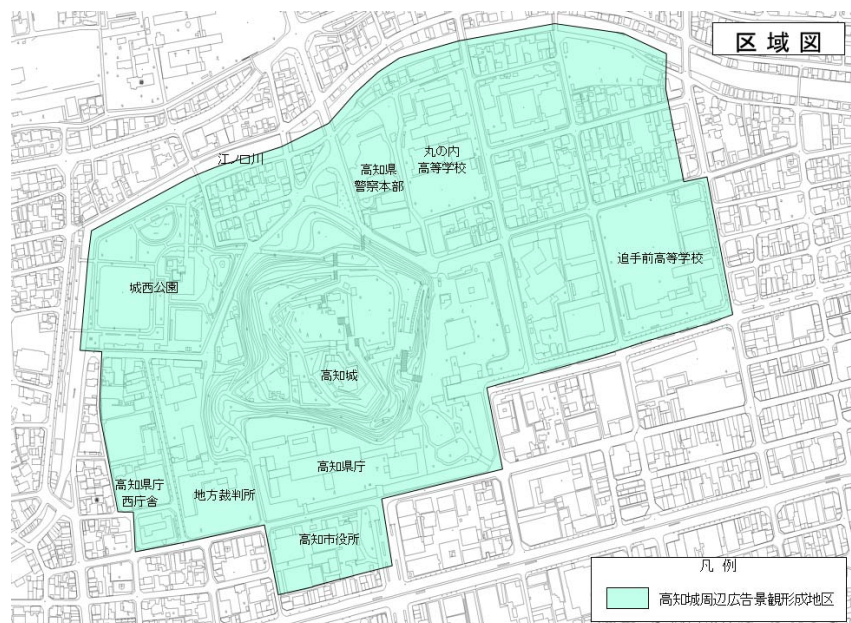
高知市屋外広告物条例では、第一種禁止地域、第二種禁止地域、許可地域のほか、下に掲げる広告景観形成地区や広告物協定地区を定めることができます。

また、地区計画の地区整備計画や高知市景観条例の景観形成重点地区整備計画においても、屋外広告物の寸法や数量等に規制を設け、良好な都市景観の形成を図っています。

広告景観形成地区

高知市屋外広告物条例第 12 条により、良好な景観を形成し、又は風致を維持するため、「個性的で魅力ある景観の保全及び創出を図る必要があると認める区域」又は「市長が定める場所から展望することができる範囲」について、広告景観形成地区として指定します。

令和 4 年時点において、高知城周辺広告景観形成地区と桂浜花海道西広告景観形成地区の 2 か所を指定しています。



○高知城周辺広告景観形成地区



○桂浜花海道西広告景観形成地区

広告物協定地区

高知市屋外広告物条例第 13 条により，相当規模の一団の土地又は道路，河川等に隣接する区間にわたる土地所有者等は，その全員の合意により，一定の区域を定め，当該区域の景観を整備するため，広告物等に関する協定を締結し，市長の認定を受けることができます。

令和 4 年時点において，認定を受けた広告物協定地区はありません。

資料集

高知市都市計画審議会台帳

審議会 年月日 回数	件名	決定・変更の内容	決定主体(告示番号) 告示年月日
S.45 第1回	高知広域都市計画公園の 変更案について	2・2・49 落合公園	市決定(27) S45.7.1
S.45 第2回	高知広域都市計画ごみ焼却場の 決定案について 高知広域都市計画区域の 変更案について 線引きの変更案について	宇賀焼却工場 菖蒲谷工場 高知広域都市計画区域の指定 高知広域の新設 29,600ha(約5,212ha 増) 当初線引き 市街化区域 高知市 A=4,390ha 合計 5,440ha	市決定(43) S45.10.15 知事決定(482) S45.10.16 知事決定(515) S45.10.31
S.45.11.26 第3回	高知広域都市計画駐車場 整備地区の決定案について 高知広域都市計画駐車場の 決定案について	商業地域の面積の74.5% A=149.7ha 1 新堀川駐車場 A=0.3ha	市決定(49) S45.12.15 市決定 S45.12.15
S46.8.9 第4回 S46.8.14 第5回 S46.8.19 第6回	高知広域都市計画用途地域の 変更案について 高知広域都市計画臨港地区の 変更案について 高知広域都市計画道路の 変更案について 高知広域都市計画公園の 変更案について 高知広域都市計画緑地の 変更案について 高知広域都市計画道路の 変更案について 高知広域都市計画と畜場の 決定案について	<u>用途地域の決定</u> 一専, 二専, 住居, 近商, 商業, 準工, 工業, 工専 計A=4,670ha <u>高知臨港地区</u> A=149.8ha <u>道路の変更</u> 3・4・1 鴨部物部線, 3・3・2 下知伊野線, 3・2・3 高知駅高知港線 3・2・4 能茶山針木線, 3・5・5 中の端通り線, 3・4・6 高知南国線, 3・5・12 大津白水線 3・5・13 介良通り線, 3・4・14 下知一宮線, 3・5・15 浦戸湾環状線 3・4・16 北本町一宮線, 3・4・17 高知駅山ノ端線, 3・6・18 円行寺線 3・4・19 筆山町線, 3・4・20 新月橋通り線, 3・4・21 鏡川塚ノ原線, 3・4・24 高知山田線 3・3・25 若松町比島線, 3・3・26 知寄町高埔線, 3・3・27 潮新町線 3・4・28 比島旭町線, 3・4・29 入明久万線, 3・4・30 旭駅城山町線 3・4・31 薊野塚ノ原線, 3・4・32 朝倉駅針木線 知寄町交通広場, 高知駅前広場 <u>公園の変更</u> 2・3・1 比島公園, 3・3・1 青柳公園, 3・3・2 丸池公園, 3・3・3 高須公園 3・3・4 仁井田公園, 3・3・5 長浜公園, 3・3・6 瀬戸公園, 3・3・7 竹島公園 3・3・8 萩公園, 3・3・9 神田公園, 3・3・10 沖田公園, 3・3・11 大谷公園 3・3・12 曙公園, 3・3・13 福井公園, 3・3・14 初月公園, 3・3・15 泰泉寺公園 3・3・16 薊野公園, 3・3・17 一宮公園, 3・3・18 弥右衛門公園, 5・5・1 筆山公園 3・3・18 弥右衛門公園, 5・5・1 筆山公園, 7・5・1 五台山公園, 7・5・2 種崎干松公園 7・5・3 桂浜公園, 8・5・1 高知公園 <u>緑地の決定</u> 3 大津緑地, 4 鹿兒緑地, 5 弥右衛門緑地, 6 鏡川緑地, 7 旭緑地 <u>道路の変更</u> 3・5・57 追手筋弥生町線, 3・6・58 八幡通り線, 3・5・59 本町北本町3丁目線 3・6・60 上町中之島線, 3・5・61 梅ヶ辻高知港線, 3・5・62 新田町六泉寺線 百石町高見線, 3・5・64 梅ヶ辻孕橋線, 3・5・65 桜馬場大原町線 3・5・66 上町2丁目南城山線, 3・5・67 曙町西横町線, 3・5・68 鴨部北城山線 3・5・69 円満橋蛸橋線, 3・5・70 旭町福井線, 3・6・71 愛宕町1丁目入明線 3・5・72 高知駅前里線, 3・5・73 瀬戸横田野線 駅前広場 <u>と畜場の決定</u> 1 高知市食肉センター	知事決定(568) S46.10.8 知事決定(569) S46.10.8 知事決定(570) S46.10.8 知事決定(571) S46.10.8 知事決定(572) S46.10.8 市決定(35) S46.10.8 市決定(26) S48.2.17
S46.12.4 第7回	高知広域都市計画土地区画 整理事業の変更案について 高知広域都市計画公園の 変更案について	潮江東部土地区画整理事業 3・3・8 萩公園の変更	知事決定(304) S47.5.12 知事決定(303) S47.5.12
S47.2.1 第8回	会長の選任		—
S47.8.7 第9回	高知広域都市計画道路の 変更案について	3・3・25 若松町比島線の変更	知事決定(592) S47.10.20

高知市都市計画審議会台帳

審議会 年月日 回数	件名	決定・変更の内容	決定主体(告示番号) 告示年月日
S47. 8. 7 第10回 S47.11.11 第11回 S47.11.13 第12回 S48. 1.13 第13回	高知広域都市計画下水道の 変更案について	高知市公共下水道 瀬戸都市下水路	市決定(25) S48. 2.17
S48. 3. 6 第14回	高知広域都市計画道路の 変更案について	3・5・61役知町高知港線の変更(名称変更 旧 梅ヶ辻高知港線)	市決定(45) S48. 4. 7
S48. 4.20 第15回	打ち合わせ会		—
S48. 6.18 第16回	高知広域都市計画公園の 変更案について	番号の変更 2・2・38 小川町公園, 2・2・39 瓢箪公園, 2・2・40 和泉公園, 2・2・41 塩田公園 2・2・42 相生町公園, 2・2・43 相生公園, 2・2・47 蛭ヶ谷公園, 2・2・49 落合公園 2・2・50 名切公園, 2・2・55 瀬戸2号公園 追加決定 7・2・5 瀬戸東4号公園, 2・2・17 南久保公園 2・2・44 高須北ノ丸公園, 2・2・45 高須東ノ丸公園 2・2・46 高須南ノ丸公園, 2・2・48 横内公園 2・2・51 瀬戸東1号公園, 2・2・52 瀬戸東2号公園 2・2・53 瀬戸東3号公園, 2・2・54 瀬戸東5号公園 名称の変更 3・2・19 中央公園, 3・2・20 はりまや橋公園, 7・2・4 鷹匠公園, 2・2・2 追手前公園 2・2・3 城東公園, 2・2・4 帯屋町公園, 2・2・5 松淵川公園, 2・2・6 八軒町公園 2・2・7 中島町公園, 2・2・8 升形公園, 2・2・9 新堀公園, 2・2・10 幡多倉公園 2・2・11 九反田公園, 2・2・12 東九反田公園, 2・2・13 横堀公園, 2・2・14 城見公園 2・2・15 常磐公園, 2・2・16 知寄公園, 8・2・18 潮江東ノ丸公園, 2・2・19 北浜田公園 2・2・20 中浜田公園, 2・2・21 南浜田公園, 2・2・22 仲田公園, 2・2・23 筆山町公園 2・2・24 潮江西ノ丸公園, 2・2・25 帯田公園, 2・2・26 鳩ヶ崎公園 2・2・27 南拳公人町公園, 2・2・28 水道町公園, 2・2・29 車瀬公園 2・2・30 大膳様公園, 2・2・31 桜馬場公園, 2・2・32 越前町公園 2・2・33 江ノ上西公園, 2・2・34 江ノ上東公園, 2・2・35 洞ヶ島公園, 2・2・36 相模公園 2・2・37 吉田公園	市決定(80) S48. 8. 3
	高知広域都市計画電報電話局 計画案(潮江分局)	1 高知電報電話局潮江局 A=0.9ha	市決定(79) S48. 8. 3
	高知広域都市計画事業 潮江東部土地区画整理事業の 事業計画に対して提出された 意見書について		—
S48.10. 9 第17回	住宅地区改良事業の 地区指定案について	朝倉南横地区 介良西部地区	—
	高知広域都市計画下水道 の変更案について	秦都市下水路 集水A=160ha	市決定(104) S48.11.21
S49. 1.25 第18回	高知広域都市計画道路の 変更案について	3・4・31 薊野塚ノ原線の変更	知事決定(227) S49. 2.22
	高知広域都市計画道路の 変更案について	3・4・6 高知南国線の変更 3・3・33 介良領石線の決定	知事決定(182) S49. 3.26
S49. 3. 8 第19回	高知広域都市計画公衆電気 通信施設の変更案について	2 高知電気通信センター A=0.5ha	市決定(35) S49. 6.26
S49. 8.12 第20回	下水道の変更案について	五台山都市下水路 A=50ha	市決定(14) S49. 3.15
S49. 8.14 第21回	高知広域都市計画市場の 決定案について	1 御豊瀬漁業共同組合魚市場の決定	市決定(47) S49.11. 7
	高知広域都市計画下水道の 変更案について	長浜都市下水路 A=111.8ha → 161ha	市決定(48) S49.11. 7
S50. 8. 5 第22回	高知広域都市計画道路の 変更案について	3・5・15 浦戸湾環状線の変更	知事決定(584) S50.10. 3
	高知広域都市計画公園 の変更案について	3・3・17 一宮公園の変更	知事決定(474) S51. 9. 7
	高知広域都市計画公園及び 緑地の変更案について	2・2・56 瀬戸3号公園の決定, 2・2・57 大谷南公園の決定, 2・2・58 万々公園の決定 2・2・59 加賀野井公園の決定, 2・2・60 一文橋公園の決定, 2・2・61 徳谷公園の決定 9 中久万緑地の決定, 10 鏡川東緑地の決定	市決定(41) S50. 9.26

高知市都市計画審議会台帳

審議会 年月日 回数	件名	決定・変更の内容	決定主体(告示番号) 告示年月日
S50.10.28 第23回	高知広域都市計画下水道 の変更案について 高知広域都市計画公園の 変更案について	小石木都市下水路, 長浜原都市下水路, 薊野都市下水路 5・5・1 筆山公園の変更	市決定(51) S50.11.21 知事決定(728) S50.12.16
S51. 5.25 第24回	高知広域都市計画公園の 変更案について 高知広域都市計画公園の 変更案について	2・2・11 九反田公園の変更 7・4・2 種崎千松公園	市決定(74) S51.12.24 知事決定 —
S51. 8. 2 第25回	高知広域都市計画道路の 変更案について 高知広域都市計画公園の 変更案について	3・3・2 下知伊野線の変更, 3・2・4 能茶山針木線の変更 7・4・2 種崎千松公園	知事決定(19) S52. 1.11 知事決定 —
S51.11.13 第26回	高知広域都市計画下水道 の変更案について	鴨田都市下水路 A=199ha	市決定(73) S51.12.14
S52. 1.13 第27回	高知広域都市計画下水道 の変更案について 高知広域都市計画道路の 変更案について	潮江南都市下水路 A=171ha 3・3・2 下知伊野線の変更	市決定(11) S52. 2.19 知事決定(87) S52. 2.12
S52. 6.30 第28回	高知広域都市計画ごみ焼却場の 変更案について 高知広域都市計画公園の 変更案について	高知市宇賀焼却工場 2・2・62 海老川公園の決定, 2・2・63 塚ノ原公園の決定 2・2・64 一宮1号公園の決定	市決定(42) S52. 8.19 市決定(43) S52. 8.19
S52.10. 3 第29回	高知広域都市計画公園の 変更案について 高知広域都市計画道路の 変更案について	4・4・1 城西公園の決定 3・5・12 大津白水線の変更	知事決定(607) S52. 12. 2 知事決定(592) S52.11.22
S52.12.23 第30回	高知広域都市計画緑地の 変更案について 高知広域都市計画公園の 変更案について 高知広域都市計画公園の 変更案について 高知広域都市計画道路の 変更案について	7 旭緑地の変更 7・4・2 種崎千松公園の変更 3・2・21種崎公園の決定 3・4・34 瀬戸西町線の決定	知事決定 S53. 2. 7 知事決定(119) S53. 2.24 市決定(7) S53. 2. 1 知事決定 —
S52. 2.14 第31回	高知広域都市計画河川の 決定案について 高知広域都市計画公園の 変更案について 高知広域都市計画緑地の 変更案について 高知広域都市計画緑地の 廃止案について 高知広域都市計画市場の 変更案について	1 鏡川の決定, 2 神田川の決定, 3 吉野川の決定 5・5・1 筆山公園の変更 6 鏡川緑地の変更 10 鏡川東緑地の廃止 高知市中央卸売市場 A=4.1ha	知事決定(219) S53. 4.11 知事決定(240) S53. 4.21 知事決定 S53. 4.21 市決定 S53. 4. 1 市決定(23) S53. 4. 1
S53. 4. 4 第32回	打合せ会		—
S53. 6. 4 第33回	高知広域都市計画公園の 変更案について	2・2・66 宮寺公園の決定, 2・2・67 西山公園の決定, 2・2・68 長浜袖林公園の決定 2・2・69 一宮北野公園の決定, 2・2・70 望ヶ丘公園の決定 2・2・71 仁井田奥ノ森公園の決定	市決定(62) S53. 8.26

高知市都市計画審議会台帳

審議会 年月日 回数	件名	決定・変更の内容	決定主体(告示番号) 告示年月日
S53. 7.31 第34回 S53. 8.11 第35回	打合せ会		—
S53. 9.14 第36回	高知広域都市計画市場の 位置の決定案について 線引き見直しについての 協議	高知県生花市場	— —
S53.11.14 第37回	高知広域都市計画土地区画 整理事業の決定案について 高知広域都市計画道路の 決定案について 高知広域都市計画道路の 決定案について 高知広域都市計画道路の 決定案について 高知広域都市計画下水道の 変更案について 高知広域都市計画下水道の 決定案について	横浜土地区画整理事業 3・4・34 瀬戸西町線の決定 3・4・35 横浜1号線の決定 7・5・2 横浜2号線の決定 潮江南都市下水路 米田都市下水路	知事決定 S54. 3. 2 知事決定(107) S54. 3. 2 知事決定(108) S54. 3. 2 市決定(13) S54. 3. 2 市決定(3) S54. 1.12 市決定(14) S54. 3. 6
S54. 2. 1 第38回	高知広域都市計画下水道の 変更案について	初月都市下水路	市決定(14) S54. 3. 6
S54. 3. 6 第39回 S54. 3. 7 第40回	高知広域都市計画市街化区域 及び市街化調整区域の変更案 について		知事決定 —
S54. 7.20 第41回	高知広域都市計画市街化区域 及び市街化調整区域の変更案 について 高知広域都市計画公園の 変更案について	区域区分の変更 第1回 線引き見直し 2・2・72 小石木公園の決定、2・2・73 豊田公園の決定 2・2・74 鴻ノ森公園の決定、2・2・75 万々久佐花公園の決定	知事決定(510) S54. 9.14 市決定(63) S54. 8. 9
S54.10. 8 第42回	高知広域都市計画用途地域の 変更案について	線引き変更に伴う見直し	知事決定 —
S54.10.13 第43回	高知広域都市計画用途地域の 変更案について	線引き変更に伴う見直し 第1回 用途地域変更	知事決定(742) S54.12.21
S54.10.29 第44回	高知広域都市計画下水道の 変更案について (下協議) 高知広域都市計画下水道の 変更案について (下協議)	高知公共下水道の変更 長浜原都市下水路 小石木都市下水路 米田古川都市下水路	市決定 — 市決定 —
S54.11.12 第45回	高知広域都市計画下水道の 変更案について 高知広域都市計画下水道の 変更案について	高知公共下水道の変更 長浜原都市下水路 小石木都市下水路 米田古川都市下水路	市決定(98) S54.12.14 市決定(98) S54.12.14
S55. 2.13 第46回	浦戸湾東部流域下水道計画案 について 高知市東部清掃センター (仮称)計画案について 高知広域都市計画下水道の 変更案について	高知市公共下水道 流域関連公共下水道 鴨田都市下水路 瀬戸都市下水路 初月都市下水路	知事決定 — 市決定 — 市決定 —

高知市都市計画審議会台帳

審議会 年月日 回数	件名	決定・変更の内容	決定主体(告示番号) 告示年月日
S55. 2.21 第47回	高知広域都市計画下水道の 決定案について	浦戸湾東部流域下水道 (答申に至らず)	知事決定 —
	高知広域都市計画下水道の 変更案について	高知市公共下水道 (答申に至らず)	市決定 —
	高知広域都市計画下水道の 決定案について	浦戸湾東部流域関連公共下水道 (答申に至らず)	市決定 —
	高知広域都市計画下水道の 変更案について	鴨田都市下水路 瀬戸都市下水路 初月都市下水路	市決定(15) S55. 3.29
S55. 7.15 第48回	高知広域都市計画公園の 決定案について	2・2・76 鶴来巢公園の決定, 2・2・77 江ノ口東公園の決定 2・2・78 一宮2号公園の決定, 2・2・79 役知公園の決定 2・2・80 新田公園の決定, 2・2・81 潮公園の決定 2・2・82 北仲田公園の決定, 2・2・83 中万々城跡公園の決定 2・2・84 大谷北公園の決定, 2・2・85 西山山田公園の決定 2・2・86 神田京谷公園の決定, 2・2・87 瀬戸上横丁公園の決定 2・2・88 曾我山公園の決定	市決定(57) S55. 9. 2
	高知広域都市計画道路の 決定案について	8・6・1 横浜3号線の決定	市決定(58) S55. 9. 2
S55.11.12 第49回	高知広域都市計画汚物処理場 の決定案について	高知市東部清掃センター	市決定(92) S55.12.19
	高知広域都市計画下水道の 変更案について	米田都市下水路	市決定(25) S56. 3. 7
	高知広域都市計画下水道の 決定案について	仁井田都市下水路	市決定(91) S55.12.16
	高知広域都市計画下水道の 決定案について	浦戸湾東部流域下水道	知事決定(777) S55.12.19
	高知広域都市計画下水道の 変更案について	高知公共下水道	市決定(91) S55.12.16
	高知広域都市計画下水道の 決定案について	浦戸湾東部流域関連公共下水道	市決定 S55.12.19
S56. 3. 2 第50回	高知広域都市計画公園の 変更案について	3・3・15 秦泉寺公園の変更	知事決定(179) S56. 4. 3
	高知広域都市計画公園の 変更案について	3・3・6 瀬戸公園の変更 継続審議	知事決定 —
	高知広域都市計画公園の 決定案について	2・2・89 河ノ瀬公園の決定	市決定(41) S56. 4. 4
	高知広域都市計画公園の 変更案について	2・2・45 高須東ノ丸公園の変更 継続審議	市決定 —
S56. 9. 9 第51回	高知広域都市計画土地区画 整理事業の変更案について	横浜土地区画整理事業	知事決定 S56.10. 6
	高知広域都市計画公園の 変更案について	3・3・6 瀬戸公園の変更	知事決定(575) S56.10.16
	高知広域都市計画公園の 変更案について	2・2・45 高須東ノ丸公園の変更	市決定(100) S56.10.15
	高知広域都市計画公園の 決定案について	2・2・90 葛島公園の決定	市決定(101) S56.10.15
	高知広域都市計画下水道の 変更案について	仁井田都市下水路	市決定(102) S56.10.15
	高知広域都市計画下水道の 決定案について	針木都市下水路	市決定(102) S56.10.15
S56.11.16 第52回	高知広域都市計画道路の 変更案について	3・4・20 新月橋通り線の変更	知事決定(7) S57. 1.12
	高知広域都市計画公園の 変更案について	2・2・88 曾我山公園の変更, 2・2・89 河ノ瀬公園の変更 継続審議	市決定 —

高知市都市計画審議会台帳

審議会 年月日 回数	件名	決定・変更の内容	決定主体(告示番号) 告示年月日
S56.12.3 第53回	高知広域都市計画道路の決定案について	8・7・2 高知駅栄田町線の決定	市決定(20) S57.2.19
	高知広域都市計画公園の変更案について	2・2・88 曾我山公園の変更 2・2・89 河ノ瀬公園の変更	市決定(5) S57.1.7
	高知広域都市計画緑地の変更案について	7 旭緑地の変更	知事決定(494) S57.8.13
	高知広域都市計画下水道の変更案について	仁井田都市下水路	市決定(121) S57.2.24
	高知広域都市計画市場の決定案について	3 高知県中央青果卸売市場の決定 継続審議	市決定 —
S55.2.6 第54回	高知広域都市計画市場の決定案について	3 高知県中央青果卸売市場の決定	市決定(19) S57.2.19
	高知広域都市計画公園の変更案について	5・5・1 筆山公園の変更, 4・4・1 城西公園の変更 7・5・1 五台山公園の変更, 7・4・2 種崎千松公園の変更 7・5・3 桂浜公園の変更, 8・5・1 高知公園の変更	知事決定(116) S57.2.23
	高知広域都市計画公園の変更案について	7・2・4 鷹匠公園の変更, 7・2・5 瀬戸東4号公園の変更 3・2・21 種崎公園の変更	市決定(21) S57.2.19
S57.7.16 第55回	高知広域都市計画道路の変更案について	3・5・59 本町北本町3丁目線の変更	市決定(91) S57.8.17
	高知広域都市計画下水道の変更案について	瀬戸都市下水路	市決定(92) S57.8.27
S57.8.17 第56回	高知広域都市計画道路の変更案について	3・3・2 下知伊野線の変更 継続審議	知事決定 —
	高知広域都市計画道路の決定案について	3・3・36 曙町波川線の決定 継続審議	知事決定 —
	高知広域都市計画公園の変更案について	3・3・12 曙公園の変更 継続審議	知事決定 —
	高知広域都市計画下水道の変更案について	米田古川都市下水路 継続審議	市決定 —
S57.9.8 第57回	高知広域都市計画道路の変更案について	3・3・2 下知伊野線の変更 3・3・36 曙町波川線の決定	知事決定(634) S57.10.26
	高知広域都市計画公園の変更案について	3・3・12 曙公園の変更	知事決定(635) S57.10.26
	高知広域都市計画下水道の変更案について	米田古川都市下水路	市決定(130) S57.12.20
S57.11.13 第58回	高知広域都市計画道路の変更案について	3・5・37 仁井田浜改田線の決定	知事決定(717) S57.11.30
S58.6.23 第59回	高知広域都市計画道路の変更案について	3・4・20 新月橋通り線の変更	知事決定(534) S58.8.16
	高知広域都市計画公園の決定案について	2・2・91 福井樋ノ口公園の決定	市決定(69) S58.8.17
	高知広域都市計画公園の決定案について	タナスカ公園	市決定 後日廃止
S58.10.25 第60回	高知広域都市計画道路の変更案について	3・4・31 薮野塚ノ原線の変更	知事決定(760) S58.11.25
	高知広域都市計画公園の変更案について	2・2・93 塚ノ原2号公園の決定	市決定(97) S58.12.1
S58.12.6 第61回	高知広域都市計画道路の変更案について	3・4・16 北本町一宮線の変更	知事決定(806) S58.12.15
	高知広域都市計画公園の変更案について	2・2・92 広田公園の決定	市決定(40) S59.4.10

高知市都市計画審議会台帳

審議会 年月日 回数	件名	決定・変更の内容	決定主体(告示番号) 告示年月日
S59. 3.26 第62回	高知広域都市計画道路の 変更案について	3・3・33 介良領石線の変更 継続審議	知事決定 —
S59. 6.12 第63回	高知広域都市計画道路の 変更案について 高知広域都市計画下水道の 変更案について	3・3・33 介良領石線の変更 高知市公共下水道の変更 瀬戸処理場P敷地拡大	知事決定(481) S59. 8. 3 市決定(70) S59. 8.15
S59. 8.27 第64回	高知広域都市計画公園の 変更案について(追加)	2・2・94 横浜1号公園の決定, 2・2・95 横浜2号公園の決定 2・2・96 横浜3号公園の決定, 2・2・97 横浜4号公園の決定	市決定(100) S59.12.17
S59. 9.10 第65回	線引き変更の打ち合せについて		—
S59.11.15 第66回	高知広域都市計画火葬場の の決定案について 高知広域都市計画公共下水道 の変更案について 高知広域都市計画道路の 変更案について 高知広域都市計画公園の 変更案について	高知市立火葬場 小石木都市下水道 3・4・19 筆山町線の変更 継続審議 5・5・1 筆山公園の変更 継続審議	市決定(99) S59.12.17 市決定(7) S60. 1.15 知事決定 — 知事決定 —
S59.12. 3 第67回	高知広域都市計画道路の 変更案について 高知広域都市計画公園の 変更案について	3・4・19 筆山町線の変更 継続審議 5・5・1 筆山公園の変更 継続審議	知事決定 — 知事決定 —
S60. 2.28 第68回	高知広域都市計画道路の 名称の変更案について 高知広域都市計画道路の 名称の変更案について 高知広域都市計画道路の 変更案について 高知広域都市計画公共下水道 の変更案について 高知広域都市計画公園の 変更案について 高知広域都市計画道路の 変更案について	3・4・16 北本町一宮線の変更 3・3・27 潮新町線の変更 3・3・33 介良領石線の変更 3・5・64 梅ノ辻孕橋線の変更 3・5・65 桜馬場大原町線の変更 7・5・2 横浜2号線の変更 旭1号雨水幹線 旭2号雨水幹線 2・2・62 海老川公園の変更 3・5・15 浦戸湾環状線の変更	知事決定(225) S60. 3.31 市決定(41) S60. 4.11 市決定(41) S60. 4.11 市決定(56) S60. 6. 1 市決定(40) S60.4.11 知事決定(266) S60. 3.31
S60.12.27 第69回	高知広域都市計画道路の 変更案について 高知広域都市計画道路の 変更案について 高知広域都市計画道路の 変更案について 高知広域都市計画公園の 変更案について 高知広域都市計画公共下水道 の変更案について 市街化区域及び市街化調整区域 の線引き変更案について	3・3・2 下知伊野線の変更 3・4・19 筆山町線の変更 3・2・4 能茶山春野線の変更 5・5・1 筆山公園の変更 瀬戸東団地汚水幹線 A≒5,645ha → 5,713ha 第2回 線引き見直し	知事決定(104) S61. 2.18 知事決定(105) S61. 2.18 知事決定(119) S61. 2.25 知事決定(106) S61. 2.18 市決定(19) S61. 3.17 知事決定(124) S61.2.28
S61. 3.10 第70回	高知広域都市計画用途地域の 変更案について 高知広域都市計画道路の 変更案について	A≒5,645ha → 5,713ha 第2回 用途地域変更 3・3・2 下知伊野線の変更	知事決定(265) S61. 4.15 知事決定(222) S61. 3.31

高知市都市計画審議会台帳

審議会 年月日 回数	件名	決定・変更の内容	決定主体(告示番号) 告示年月日
S61.11.28 第71回	高知広域都市計画下水道の 変更案について	五台山都市下水路 米田古川都市下水路 仁井田都市下水路	市決定(92) S61.12.15
S61.12.11 第72回	高知広域都市計画駐車場の 変更案について	2 中央公園地下駐車場	市決定 S62. 2. 5
	高知広域都市計画公園の 変更案について	3・2・19 中央公園の変更	市決定(16) S62. 2. 5
S62. 1.19 第73回	高知広域都市計画道路の 変更案について	3・4・1 鴨部物部線の変更	知事決定(91) S62. 2.10
	高知広域都市計画道路の 変更案について	3・5・12 大津白水線の変更	知事決定(92) S62. 2.10
	高知広域都市計画道路の 変更案について	3・5・13 介良通り線の変更	知事決定(93) S62. 2.10
S62. 7.21 第74回	高知広域都市計画公園の 変更案について	2・2・98 瀬戸南公園の決定	市決定(98) S62.10.15
S62. 8.20 第75回	汚物処理場の位置について	仮称 ミロク潮見台ニュータウン汚水処理施設 (建築基準法第51条付議事項)	—
S62. 8.25 第76回	高知広域都市計画道路の 変更案について	3・3・25 若松町比島線の変更	知事決定(652) S62.11. 6
	高知広域都市計画道路の 変更案について	3・3・26 知寄町高埴線の変更	知事決定(652) S62.11. 6
	高知広域都市計画道路の 変更案について	3・4・74 杉井流北久保線の決定	知事決定(652) S62.11. 6
	高知広域都市計画公園の 変更案について	3・3・18 弥右衛門公園の変更	知事決定(653) S62.11. 6
S63. 1.25 第77回	高知広域都市計画浦戸湾 東部流域下水道の変更案 について	浦戸湾東部幹線 浦戸湾東部処理場	知事決定(119) S63. 3. 1
	高知広域都市計画高知公共 下水道の変更案について	旭上街汚水幹線 中部汚水圧送幹線 南部3号汚水幹線 潮江南3号汚水幹線 潮江南4号汚水幹線 五台山高須汚水幹線	市決定(23) S63. 3.15
S63. 3.26 第78回	高知広域都市計画市街化区域 及び市街化調整区域の変更案 について	ミロク潮見台ニュータウン	知事決定(296) S63. 5. 2
	高知広域都市計画用途地域の 変更案について	ミロク潮見台ニュータウン	知事決定(297) S63. 5. 2
	高知広域都市計画道路の 変更案について	3・4・1 鴨部物部線の変更, 3・4・75 介良潮見台線の決定 3・5・13 介良通り線の変更	知事決定(293) S63. 5. 2
	高知広域都市計画緑地の 変更案について	13 潮見台緑地の決定	知事決定 S63. 5. 2
	高知広域都市計画公園の 変更案について	3・2・22 潮見台公園の決定	市決定(58) S63. 5.25
	高知広域都市計画公園の 変更案について	2・2・99 潮見台2号公園の決定	市決定(59) S63. 5.25
S63. 6. 2 第79回	高知広域都市計画道路の 変更案について	7・5・6 グリーンロード1号線の決定, 7・5・7 グリーンロード2号線の決定 8・7・3 中央公園ロード線の決定	市決定(76) S63. 7. 1
	高知広域都市計画緑地の 変更案について	1 中央緑地の変更	市決定 S63. 7. 1
S63. 9.29 第80回	高知広域都市計画汚物処理場の 変更案について	高知市東部環境センター	市決定(110) S63.12. 1
S63.11. 5 第81回	高知広域都市計画道路の 変更案について	3・5・12 大津白水線の変更	知事決定(316) H元. 4.21

高知市都市計画審議会台帳

審議会 年月日 回数	件名	決定・変更の内容	決定主体(告示番号) 告示年月日
S63.12.9 第82回	高知広域都市計画道路の 変更案について 高知広域都市計画道路の 変更案について	3・4・31 薊野塚ノ原線の変更, 3・5・5 中の橋通り線の変更 3・3・26 知寄町薊野線の変更(路線名変更) 3・5・72 高知駅前里線の変更	知事決定 — 市決定 —
H元. 1.17 第83回	高知広域都市計画道路の 変更案について(継続審議) 高知広域都市計画道路の 変更案について(継続審議) 高知広域都市計画道路の 変更案について 高知広域都市計画道路の 変更案について	3・4・31 薊野塚ノ原線の変更, 3・5・5 中の橋通り線の変更 3・3・26 知寄町薊野線の変更(路線名変更) 3・5・72 高知駅前里線の変更 3・3・2 下知伊野線の変更 3・5・64 梅ノ辻孕橋線の変更	知事決定(93) H元. 2. 3 市決定(12) H元. 2. 3 知事決定(315) H元. 4.21 市決定(48) H元. 4.25
H元. 3. 7 第84回	高知広域都市計画駐車場の 変更案について 高知広域都市計画市街化区域 及び市街化調整区域の変更案 について 高知広域都市計画用途地域の 変更案について 高知広域都市計画地区計画の 決定案について	県庁前通り地下駐車場 薊野, 潮見台(編入分) 薊野, 潮見台(編入分) 潮見台地区計画の決定	市決定 H元. 4.20 知事決定(415) H元. 6.16 知事決定(416) H元. 6.16 市決定(49) H元. 5. 1
H元. 7.25 第85回	高知広域都市計画道路の 変更案について 高知広域都市計画下水道の 変更案について	3・4・31 薊野塚ノ原線の変更 (排水区域) 浦戸湾東部流域下水道 (処理施設)高須浄化センター	知事決定(574) H元. 9.22 知事決定(724) H元.12. 1
H元.12.22 第86回	高知広域都市計画公園の 変更案について	2・2・69 一宮北野公園の変更	市決定(56) H 2. 5. 1
H 2. 3. 3 第87回	高知広域都市計画市街化区域 及び市街化調整区域の変更案 について 高知広域都市計画用途地域の 変更案について 高知広域都市計画下水道の 変更案について	鳥越地区 鳥越地区 高知公共下水道 (朝倉、佐々木を除く14) 都市下水路	知事決定(362) H 2. 7.27 知事決定(363) H 2. 7.27 市決定(29の2) H 2. 3.29
H 2. 8. 2 第88回	高知広域都市計画道路の 変更案について	7・5・8 弥右衛門アメリロード線の決定	市決定(93の2) H 2.10.25
H 2. 9.28 第89回	高知広域都市計画道路の 変更案について	1・3・1 浦戸東部道路の決定, 3・3・25 若松町比島線の変更 3・3・77 五台山道路の決定, 3・4・1 鴨部物部線の変更 3・4・6 高知南国線の変更, 3・4・24 高知山田線の変更 3・4・79 介良稻生線の決定, 3・5・12 大津十市線の変更(路線名変更) 3・5・15 浦戸湾環状線の変更	知事決定(499) H 2.10.23
H 3. 2.18 第90回	高知広域都市計画道路の 変更案について 高知広域都市計画河川の 変更案について	3・4・1 鴨部物部線の変更 久万川	知事決定(98) H 3. 3. 1 知事決定(96) H 3. 3. 1
H 3. 7.12 第91回	高知広域都市計画市街化区域 及び市街化調整区域の変更案 高知広域都市計画用途地域の 変更案について	特定保留区域(横内, 仁井田) 特定保留区域(横内, 仁井田)	知事決定(462の2) H 3. 9.27 知事決定(462の3) H 3. 9.27
H 3. 8. 2 第92回	高知広域都市計画道路の 変更案について 高知広域都市計画道路の 変更案について 高知広域都市計画公園の 変更案について	3・3・63 百石町長浜線の変更 3・4・34 瀬戸西町線の変更 3・5・64 梅ノ辻孕橋線の変更 2・2・100 横内3号線の決定, 2・2・501 四季豊公園の決定 2・2・502 月見ヶ丘公園の決定	知事決定(463) H 3. 9.30 市決定(84の2) H 3. 8.31 市決定(84の3) H 3. 8.31

高知市都市計画審議会台帳

審議会 年月日 回数	件名	決定・変更の内容	決定主体(告示番号) 告示年月日
H 3. 9.18 第93回	線引き変更の打合せについて		—
H 3.12.25 第94回	高知広域都市計画墓園の 計画決定について	1 高知市鴻ノ森墓地公園	市決定(17の3) H 4.2.26
H 4. 6. 1 第95回	高知広域都市計画公園の 変更案について	2・2・503 グリーンヒルズ中央公園の決定 2・2・504 グリーンヒルズ北公園の決定	市決定(101) H 5. 7. 5
H 4.11.10 第96回	高知広域都市計画市街化区域 及び市街化調整区域の変更案 高知広域都市計画用途地域の 変更案について 高知広域都市計画自転車駐車場の 変更案について	市街化区域 4,856 ha → 4,928 ha 第3回 線引き見直し 同 左 第3回 用途地域変更 帯屋町公園地下自転車駐車場の 変更案について	知事決定(616) H 4.12.24 知事決定(617) H 4.12.24 市決定 H 4.11.30
H 5. 3.31 第97回	高知広域都市計画地区計画の 変更案について	潮見台地区計画の変更	市決定(93) H 5. 6.25
H 5. 6. 1 第98回	高知広域都市計画市街化区域 及び市街化調整区域の変更案 高知広域都市計画用途地域の 変更について 高知広域都市計画公園の 変更案について 高知広域都市計画下水道の 変更案 高知広域都市計画下水道の 変更案変更案について	福井町, 神田 市街化区域 4,928 ha → 4,932 ha 同 左 福井町, 神田 2・2・505 みかづき中央公園の決定, 2・2・506 みかづき3号公園の決定 2・2・507 みかづき4号公園の決定, 2・2・508 みかづき5号公園の決定 浦戸湾東部流域下水道 高知市公共下水道	知事決定(370) H 5. 8.10 知事決定(369) H 5. 8.10 市決定(102) H 5. 7. 5 知事決定 H 5. 7. 13 市決定(109) H 5. 8. 1
H 5.12. 3 第99回	高知広域都市計画道路の 変更案について	3・5・70 旭町福井線の変更 継続審議	—
H 6. 3. 2 第100回	高知広域都市計画道路の 変更案について 高知広域都市計画地区計画の 変更案について	3・4・6 高知南国線の変更 3・3・33 介良領石線の変更 旭グリーンヒルズ地区計画の決定 観月坂地区計画の決定	知事決定(263) H 6. 5. 2 市決定 H 6. 4.21(49) H 6. 4.21(48)
H 6. 6.13 第101回	高知広域都市計画市街化区域 及び市街化調整区域の変更案 高知広域都市計画用途地域の 変更案について	仁井田 市街化区域 4,932 ha → 4,933 ha 同 左 仁井田	知事決定(490の2) H 6. 9. 8 知事決定(490の4) H 6. 9. 8
H 6.10.17 第102回	高知広域都市計画道路の 変更案について 高知広域都市計画道路の 変更案について 高知広域都市計画道路の 変更案について 高知広域都市計画自転車駐車場の 変更案について	3・4・1 鴨部物部線の変更 継続審議 3・5・12 大津十市線の変更 3・5・13 介良通り線の変更 3・5・66 上町2丁目南城山線の変更 3・5・70 旭町福井線の変更 追手前公園地下自転車駐車場の 変更案について	— 知事決定(638) H 6.12. 9 市決定(106) H 6.11.16 市決定 H 6.11.16
H 6.11. 8 第103回	高知広域都市計画道路の 変更案について	3・4・1 鴨部物部線の変更	知事決定(637) H 6.12. 9
H 7. 2.27 第104回	高知広域都市計画用途地域の 変更案について	同 左 長浜(月見ヶ丘団地)	知事決定(417) H 7. 7.21
H 7. 7.31 第105回	高知広域都市計画道路の 変更案について	3・3・26 知寄町薊野線の変更	知事決定(488) H 7. 9.12
H 7. 8.28 第106回	高知広域都市計画土地区画 整理事業の変更案について	潮江西部土地区画整理事業の決定	市決定(95) H 7. 9.13
H 7.10. 3 第107回	高知駅周辺都市整備についての 勉強会		—

高知市都市計画審議会台帳

審議会 年月日 回数	件名	決定・変更の内容	決定主体(告示番号) 告示年月日
H 7.10.24 第108回	高知広域都市計画都市高速鉄道の決定案について 高知広域都市計画土地区画整理事業の決定案について 高知広域都市計画道路の変更案について 高知広域都市計画道路の変更案について 高知広域都市計画道路の変更案について 高知広域都市計画道路の変更案について	四国旅客鉄道株式会社 土讃線 高知駅周辺土地区画整理事業の決定 3・4・16 はりまや町一宮線の変更, 3・2・3 高知駅高知港線の変更 3・3・82 高知駅東線の決定, 3・3・83 高知駅西線の決定, 3・4・6 高知南国線の変更, 3・4・17 高知駅山ノ端線の変更, 3・3・25 若松町比島線の変更 3・4・28 比島旭町線の変更, 3・4・74 愛宕町北久保線の変更(路線名変更) 3・4・10 新月橋通り線の変更 3・5・72 高知駅前里線の変更, 3・5・57 追手筋弥生町線の変更 7・7・9 高架側道1号線の決定, 7・7・10 高架側道2号線の決定 7・7・11 高架側道3号線の決定, 7・7・12 高架側道4号線の決定 7・7・13 高架側道5号線の決定, 7・7・14 高架側道6号線の決定 7・7・15 高架側道7号線の決定, 7・7・16 高架側道8号線の決定 3・6・71 愛宕町1丁目入明線の廃止, 8・7・2 高知駅栄田町線の廃止 3・5・66 上町2丁目南城山線の決定	知事決定(640) H 7.12. 1 知事決定(640) H 7.12. 1 知事決定(641) H 7.12. 1 知事決定(625) H 7.11.21 市決定(122) H 7.12. 1 市決定(114) H 7.11.22
H 7.10.24 第108回	高知広域都市計画駐車場の変更案について 高知広域都市計画公園の変更案について	新堀川駐車場の廃止 2・3・1 比島公園の変更, 2・2・13 横堀公園の変更 2・2・39 瓢箪公園の変更, 2・2・77 江ノ口東公園の廃止	市決定 H 7.12. 1 市決定(124) H 7.12. 1
H 7.12. 7 第109回	高知広域都市計画に関する視察及び勉強会	(用途地域, 下知伊野線, 中央卸売市場)	—
H 8. 1.29 第110回	高知市国土利用計画について 高知広域都市計画道路の変更案について 高知広域都市計画道路の変更案について 高知広域都市計画土地区画整理事業の決定案について 高知広域都市計画用途地域の決定について 高知広域都市計画地区計画の変更について 高知広域都市計画市場の変更について 高知広域都市計画高度利用地区の決定について 高知広域都市計画市街地再開発促進区域の決定について	3・3・2 下知伊野線の変更 3・3・63 百石町長浜線の変更 3・6・80 潮江西部1号線の決定 3・6・81 潮江西部2号線の決定 潮江西部土地区画整理事業の変更 同 左 都市計画法改正に伴う変更及び見直し 潮見台地区計画の変更 2 高知市中央卸売市場の変更 同 左 大橋通北地区市街地再開発促進区域の決定	— 知事決定(76) H 8. 2.13 市決定(16) H 8. 2.13 市決定(15) H 8. 2.13 知事決定(225) H 8. 4. 1 市決定(18) H 8. 2.13 市決定(17) H 8. 2.13 市決定(19) H 8. 2.13 市決定(20) H 8. 2.13
H 8. 4.17 第111回	高知広域都市計画市街化区域及び市街化調整区域の変更案について 高知広域都市計画用途地域の変更案について 高知広域都市計画道路の変更案について 高知広域都市計画公園の変更案について	区域区分の変更 介良(ニツ池) 同 左 介良(ニツ池) 3・4・84 高知公園線の決定 3・4・17 高知駅山ノ端線の変更 2・2・510 弥右衛門1号公園の決定, 2・2・511 弥右衛門2号公園の決定 2・2・513 弥右衛門3号公園の決定, 2・2・514 弥右衛門4号公園の決定 2・2・515 弥右衛門5号公園の決定	知事決定(421) H 8. 6.21 知事決定(422) H 8. 6.21 知事決定(371) H 8. 5.28 市決定(78の2) H 8. 5.31
H 8. 8.13 第112回	高知広域都市計画に関する勉強会		—

高知市都市計画審議会台帳

審議会 年月日 回数	件名	決定・変更の内容	決定主体(告示番号) 告示年月日
H 8.10.11 第113回	高知広域都市計画道路の 変更案について	3・5・38 長浜桂浜線の変更 3・4・34 瀬戸西町線の変更 3・4・24 高知山田線の変更	知事決定(664) H 8.10.25
	高知広域都市計画ごみ焼却場の 変更案について	1 高知市宇賀焼却工場の変更	市決定(128) H 8.11. 1
	高知広域都市計画墓園の 変更案について	1 鴻ノ森墓地公園の変更	市決定(129) H 8.11. 1
	建築基準法第51条ただし書に よる付議事項	高知市北部青果市場 土佐花卉園芸市場	—
H 9. 2.26 第114回	高知広域都市計画ごみ焼却場の 変更案について	1 高知市宇賀焼却工場の変更	市決定(77) H 9. 6.18
	高知広域都市計画下水道の 変更案について	高知市公共下水道 中継ポンプ場の廃止, 汚水幹線ルート変更 他	市決定(76) H 9. 6.18
	高知広域都市計画公園の 変更案について	3・3・23 介良公園の決定	市決定(78) H 9. 6.18
H 9. 5. 1 第115回	高知広域都市計画道路の 変更案について	3・5・13 介良通り線の変更	知事決定(470) H 9. 5.23
H 9. 8.28 第116回	高知広域都市計画に関する 勉強会・視察		—
H 9.10.16 第117回	高知広域都市計画緑地の 変更案について	11 堀川緑地の決定, 2 納屋堀緑地の廃止	市決定(106) H 9.11.17
	高知広域都市計画道路の 変更案について	3・3・77 五台山道路の変更	知事決定(776) H 9.11.25
H19. 5.22 第118回	高知広域都市計画道路の 変更案について	3・5・70 旭町福井線の変更	市決定 H10. 6.22
H10. 8.24 第119回	高知広域都市計画に関する 勉強会		—
H10.10.12 第120回	高知広域都市計画道路の 変更案について	3・5・38 長浜桂浜線の変更	知事決定(660) H10.11.10
	高知広域都市計画公園の 変更案について	2・2・48 横内公園の変更	市決定(164の2) H10.11.12
H10.11.25 第121回	高知広域都市計画に関する 勉強会・視察		—
H11. 1.22 第122回	高知広域都市計画市街化区域 及び市街化調整区域の変更案 について	区域区分の変更 長浜	知事決定(331) H11. 5.18
	高知広域都市計画用途地域の 変更案について	同 左 長浜	市決定(84) H11. 5.18
	高知広域都市計画地区計画の 変更案について	北谷山地区計画の決定	市決定(85) H11. 5.18
H11.10. 5 第123回	高知広域都市計画に関する 勉強会		—
H11.11. 8 第124回	高知広域都市計画地区計画の 変更について	潮見台地区計画の変更 旭グリーンヒルズ地区計画の変更 観月坂地区計画の変更 高知みなみ流通団地地区計画の決定	市決定 H11.11.26(175) H11.11.26(176) H11.11.26(177) H11.11.26(178)
H12. 3.30 第124回	高知広域都市計画に関する 勉強会		—
H12. 4.18 第125回	委員の委嘱 会長の選挙 選挙要綱の諮問		—

高知市都市計画審議会台帳

審議会 年月日 回数	件名	決定・変更の内容	決定主体(告示番号) 告示年月日
H12. 5.16 第126回	高知広域都市計画区域の変更について 高知広域都市計画市街化区域及び市街化調整区域の変更について 高知広域都市計画臨港地区の変更について 高知広域都市計画用途地域の変更について 高知広域都市計画道路の変更について	高知新港 池(高知みなみ流通団地), 高知新港 第4回 線引き見直し 三里, 萩町, 横浜 同 左 池(高知みなみ流通団地), 高知新港 3・5・68 鴨部北城山線	知事指定(438) H12. 7. 4 県決定(438) H12. 7. 4 県決定(435) H12. 7. 4 市決定(135) H12. 7. 4 市決定(136) H12. 7. 4
H12. 7.11 第127回	高知広域都市計画に関する勉強会, 現地視察		—
H12. 9. 4 第128回	高知広域都市計画道路の変更について	3・4・90 土佐橋線の決定	市決定(181) H12.10. 2
H12.11.24 第129回	高知広域都市計画道路の変更について	3・3・89 高知山田線の変更	県決定(346) H13. 5. 8
H13. 1.22 第130回	高知広域都市計画緑地の変更について 高知広域都市計画道路の変更について 高知広域都市計画用途地域の変更について 高知広域都市計画地区計画の変更について	6 鏡川緑地の変更 3・5・12 大津十市線の変更 同 左 高知駅周辺地区 蒔絵台地区計画の決定	県決定(99) H13. 2.20 県決定(98) H13. 2. 20 市決定(31) H13. 2.22 市決定(32) H13. 2.22
H13. 6.20 第131回	高知広域都市計画下水道の変更について	高知市公共下水道 2 排水区域 4 その他の施設 ・潮江南ポンプ場の区域の変更 ・大津雨水ポンプ場の区域の変更	市決定(148) H13. 6.22
H13.11.27 第132回	高知広域都市計画公園の変更について	2・2・514 潮江西部1号公園の決定, 2・2・515 潮江西部2号公園の決定 2・2・516 潮江西部3号公園の決定, 2・2・517 潮江西部4号公園の決定 2・2・518 潮江西部5号公園の決定 2・2・519 高知駅1号公園の決定, 2・2・520 高知駅2号公園の決定 2・2・521 高知駅3号公園の決定	市決定(13) H14. 1.16
H14. 8.26 第133回	高知広域都市計画用途地域の変更について 高知広域都市計画地区計画の変更について 高知広域都市計画区域における市街化区域及び市街化調整区域の区分の変更について 高知広域都市計画道路の変更について	同 左 池及び長浜の各一部 鶴見台地区計画の変更 長浜産業団地地区計画の決定 長浜日出野南地区計画の決定 区域区分の変更 高知市池及び長浜の各一部 3・3・92 高知新港線の決定	市決定(211) H14.11. 1 市決定 H14.11. 1(212) H14.11. 1(213) H14.11. 1(214) 県決定(594) H14.11. 1 県決定(622) H14.11. 12
H15. 1.16 第134回	高知広域都市計画地区計画の変更について	望海ヶ丘地区計画の決定	市決定(26) H15. 2. 3
H15. 5.20 第135回	都市計画に関する基本的な方針(法第18条の2第1項)	高知市都市計画マスタープランについて	公告 H15. 5.26
H15. 8.20 第136回	高知広域都市計画用途地域の変更について 高知広域都市計画地区計画の変更について 高知広域都市計画地区計画の変更について	高知広域都市計画区域市街化区域の一部 第4回 用途地域変更 高知駅東地区計画の決定 高知駅西地区計画の決定	市決定(198) H15.10. 1 市決定(200) H15.10.1 市決定(201) H15.10.1

高知市都市計画審議会台帳

審議会 年月日 回数	件名	決定・変更の内容	決定主体(告示番号) 告示年月日
H15.10.27 第137回	高知広域都市計画下水道の変更について	高知市公共下水道の変更 長浜・三里処理区の浦戸湾東部流域下水道への編入	市決定(218の2) H15.11.14
	高知広域都市計画ごみ処理場(一般廃棄物処理施設)の決定について	魚腸骨処理施設の決定	市決定(218の3) H15.11.14
	高知広域都市計画地区計画の変更について	観月坂地区計画の変更	市決定(218の4) H15.11.14
	高知広域都市計画区域における整備、開発及び保全の方針について	高知広域都市計画区域マスタープランの決定	県決定(200) H16.3.19
	高知広域都市計画区域における都市再開発等の方針について	同 左	県決定(200) H16.3.19
	高知広域都市計画区域における市街化区域及び市街化調整区域の区分の変更について	区域区分の変更	県決定(201) H16.3.19
	高知広域都市計画下水道の変更について	浦戸湾東部流域下水道の変更	県決定(38) H16.1.20
H16.2.2 第138回	高知広域都市計画下水道の変更について	高知市公共下水道の変更 4 その他の施設 関雨水ポンプ場の変更	市決定(32) H16.3.1
	高知広域都市計画道路の変更について	3・4・90 土佐橋線の変更	市決定(33) H16.3.1
H16.7.8 第139回	高知市都市計画審議会委員委嘱式		—
H16.11.30 第140回	高知広域都市計画道路の変更について	3・5・70 旭町福井線の変更	市決定(31) H17.1.20
	高知広域都市計画道路の変更について	1・3・1 浦戸東部道路の変更	県決定(201) H17.3.18
H17.5.31 第141回	高知広域都市計画道路の変更	3・5・61 役知町高知港線の変更	市決定(167) H17.6.21
	高知広域都市計画高度地区の決定	28m高度地区の決定	市決定(154) H17.6.7
	高知広域都市計画高度利用地区の変更	高度利用地区の変更	市決定(168) H17.6.20
	高知広域都市計画市街地再開発促進区域の変更	大橋通北地区市街地再開発促進区域の変更	市決定(169) H17.6.20
H17.10.20 第142回	高知広域都市計画道路の変更	3・5・66 上町2丁目南城山線の変更	市決定(275) H17.12.1
	高知広域都市計画道路の変更	3・5・70 旭町福井線の変更	市決定(276) H17.12.1
H18.2.20 第143回	高知広域都市計画道路の変更	3・5・65 桜馬場大原町線の変更	市決定(51) H18.3.22
	高知広域都市計画用途地域の変更	同 左 上町2丁目南城山線、旭町福井線の事業進展による沿線の変更	市決定(52) H18.3.22
	高知広域都市計画道路の変更	3・3・27 潮新町線の変更	県決定(369) H18.4.21
	高知広域都市計画道路の変更	3・5・13 介良通り線の変更	県決定(370) H18.4.21
	ごみ処理施設の敷地位置について	プラスチックリサイクル施設(51条ただし書き)	—
H18.8.21 第144回	高知広域都市計画地区計画の変更	向陽台地区計画の決定	市決定(191) H18.9.25
	高知広域都市計画地区計画の変更	築屋敷地区計画の決定	市決定(190) H18.9.25
	高知広域都市計画高度地区の変更	28m高度地区(公園・文教地区)の決定	市決定(192) H18.9.25
H19.2.20 第145回	高知広域都市計画地区計画の変更	長崎ヶ丘地区計画の決定	市決定(42) H19.3.12
H19.10.22 第146回	高知広域都市計画道路の変更	3・5・67 曙町西横町線の変更	市決定(180) H19.11.27
	高知広域都市計画地区計画の変更	鷹匠町地区計画の決定	市決定(181) H19.11.27

高知市都市計画審議会台帳

審議会 年月日 回数	件名	決定・変更の内容	決定主体(告示番号) 告示年月日
H20.4.14 第147回	高知広域都市計画道路の 変更 都市計画提案制度の説明	3・3・89 高知山田線の変更	県決定(597) H20.9.26 —
H20.8.25 第148回	高知広域都市計画地区計画の 変更 景観計画の説明	望海ヶ丘地区計画の変更	市決定(188) H20.10.1 —
H21.2.12 第149回	高知広域都市計画下水道の 変更 高知広域都市計画道路の 変更 高知広域都市計画都市高速鉄道 の変更	高知市公共下水道の変更 4 その他の施設 徳谷第二雨水ポンプ場の追加 7・7・10 高架側道2号線の変更 7・7・15 高架側道7号線の変更 1号 四国旅客鉄道株式会社 土讃線の変更	市決定(34) H21.3.31 市決定(61) H21.4.17 県決定(321) H21.4.17
H21.8.24 第150回	高知市景観計画について	高知市景観計画の決定	市決定(160) H21.11.1
H22.2.25 第151回	高知広域都市計画地区計画の 変更 市街化調整区域における地区計画 の同意の指針について説明	長崎ヶ丘地区計画の変更 (→大津ひなたタウン地区計画) 高知県土木部都市計画課 策定	市決定(49) H22.4.1 —
H23.1.28 第152回	高知広域都市計画地区計画の変更 高知広域都市計画用途地域の説明	鷹匠町西地区計画の決定 追手前小学校敷地の用途地域の変更について説明	市決定(56) H23.4.1 —
H23.3.29 第153回	高知広域都市計画用途地域の変更 高知広域都市計画下水道の変更	追手前小学校敷地の用途地域の変更 高知市公共下水道の変更 2 排水区域の変更 4 その他の施設 蒔絵台汚水中継ポンプ場の設置	市決定(63) H23.4.11 市決定(64) H23.4.11
H23.7.5 第154回	高知広域都市計画臨港地区(高知港 臨港地区)の変更 特別用途地区の指定について(報告) 高知広域都市計画マスタープランの改定 について(報告)	高知広域都市計画臨港地区(高知港臨港地区)の追加 菜園場町, 農人町, 南宝永町, 二葉町, 九反田及び中の島の各一部	県決定(556) H23.8.30
H24.2.16 第155回	高知広域都市計画区域区分(市街化区域 及び市街化調整区域)の変更 高知広域都市計画臨港地区(高知港 臨港地区)の変更 高知広域都市計画都市再開発方針 等の変更 高知広域都市計画用途地域の変更 (報告) 高知広域都市計画特別用途地区(大規模集客 施設制限地区)の決定(報告)	高知広域都市計画区域(高知市分) 高知広域都市計画臨港地区(高知港臨港地区)の追加 高知新港の一部 旭駅周辺地区 第5回線引き見直しによるもの 高知広域都市計画区域(高知市分) 高知市域内の準工業地域	県決定(364) H24.5.29 県決定(365) H24.5.29 県決定(363) H24.5.29
H24.4.17 第156回	高知広域都市計画用途地域の変更 高知広域都市計画特別用途地区(大規模集客 施設制限地区)の決定	第5回線引き見直しによるもの 高知広域都市計画区域(高知市分) 高知市域内の準工業地域	市決定(108) H24.5.29 市決定(132) H24.7.1

高知市都市計画審議会台帳

審議会 年月日 回数	件名	決定・変更の内容	決定主体(告示番号) 告示年月日
H24.8.2 第157回	高知広域都市計画土地区画整理事業の変更(勉強会) 高知広域都市計画地区計画の変更(勉強会)	高知広域都市計画下島土地区画整理事業 高知広域都市計画旭北地区計画	
H24.10.29 第158回	高知広域都市計画土地区画整理事業の変更 高知広域都市計画地区計画の変更	高知広域都市計画下島土地区画整理事業の決定 高知広域都市計画旭北地区計画の決定	市決定(191) H24.11.20 市決定(6) H25.1.1
H25.8.20 第159回	高知広域都市計画土地区画整理事業の変更の説明 高知広域都市計画道路の変更の説明 高知広域都市計画下水道の変更の説明 高知市における今後の土地利用方針についての説明	中須賀土地区画整理事業について 円満橋蛸橋線及び旭町福井線について	
H25.10.30 第160回	高知広域都市計画土地区画整理事業の変更 高知広域都市計画道路の変更 高知広域都市計画下水道の変更 高知広域都市計画道路の変更	中須賀土地区画整理事業の決定について 3・5・69号円満橋蛸橋, 3・5・70号旭町福井線について 2 排水区域 久万秦分区, 大津第四処理分区 4 その他の施設 下知ポンプ場について 3・4・6号 高知南国線について	市決定(160) H25.11.20 市決定(161) H25.11.20 市決定(162) H25.11.20 県決定(101) H26.2.18
H26.3.27 第161回	高知広域都市計画用途地域の変更 市街化調整区域における産業系の地区計画についての説明 高知広域都市計画道路(仮称)高知駅秦南町線についての説明 2014高知市都市計画マスタープランの報告		市決定(85) H26.4.25
H26.7.29 第162回	高知広域都市計画道路の変更	3・3・93号 高知駅秦南町線, 3・5・72号 秦南町前里線について	市決定(147) H26.8.1
H26.10.20 第162回	高知広域都市計画地区計画の変更 高知広域都市計画道路の変更	春野なごみの里地区計画 3・3・63号 百石町長浜線について	市決定(9) H27.1.1 県決定(518) H27.9.1
H27.7.30 第163回	高知広域都市計画地区計画の変更 高知広域都市計画下水道について	高知一宮地団地地区計画	市決定(172) H27.8.31
H27.11.27 第164回	高知広域都市計画下水道の変更 立地適正化計画の概要について	2 排水区域 瀬戸処理区	市決定(234) H27.12.22
H29.1.23 第165回	高知広域都市計画道路の変更 高知市立地適正化計画(案)について 市街化調整区域における地区計画策定の運用の改定について(報告)	3・5・38号 長浜桂浜線について	県決定(337) H29.4.7
H29.10.19 第166回	高知広域都市計画区域マスタープランの変更について		県決定(134) H30.3.2

高知市都市計画審議会台帳

審議会 年月日 回数	件名	決定・変更の内容	決定主体(告示番号) 告示年月日
H30.2.21 第167回	高知広域都市計画道路の変更	3・4・32号 朝倉駅針木線, 3・3・2号 下知伊野線について	県決定(524) H30.6.22
H30.10.15 第168回	高知広域都市計画道路の変更 都市計画公園・緑地の見直しについての説明 用途地域の変更についての説明 市街化調整区域における地区計画の策定についての説明	3・4・30号 旭駅城山町線について	県決定(54) H31.1.29
H31.1.25 第169回	高知広域都市計画地区計画の変更 生産緑地制度についての説明	大津京免工業団地地区計画について	市決定(36) H31.3.1
H31.3.27 第170回	高知広域都市計画公園の変更 高知広域都市計画用途地域の変更(高知市決定)について 建築基準法第22条区域について 生産緑地制度についての説明	2・2・47号蛭ヶ谷公園, 2・2・522号一宮公園, 2・2・43号相生公園, 2・2・61号徳谷公園, 3・3・12号曙公園 愛宕町二丁目, 朝倉本町二丁目外	市決定(25) R元.5.15 市決定(24) R元.5.15
R元.8.20 第171回	高知広域都市計画地区計画の変更 生産緑地制度についての説明 高知広域都市計画用途地域の変更についての説明	高知中央産業団地地区計画について	市決定(109) R元.9.15
R元.11.26 第172回	高知広域都市計画生産緑地地区の決定 高知広域都市計画用途地域の変更 高知広域都市計画公園・緑地の変更についての説明 高知広域都市計画土地区画整理事業の変更についての説明	R01初月, R01旭街, R01小高坂, R01潮江, R01高須, R01朝倉 横内外, 長浜外	市決定(9) R2.1.1 市決定(10) R2.1.1
R2.2.26 第173回	高知広域都市計画公園の変更 高知広域都市計画緑地の変更 高知広域都市計画土地区画整理事業の変更	3・2・14号初月公園, 3・3・7号竹島公園 3号大津緑地, 5号弥右衛門緑地 弥右衛門土地区画整理事業	市決定(46) R2.3.25 市決定(47) R2.3.25 市決定(48) R2.3.25
R2.12.7 第174回	高知広域都市計画生産緑地地区の変更 高知市立地適正化計画の見直しについての説明 用途地域の変更についての説明	R02初月, R02旭街, R02鴨田, R02朝倉, R02介良	市決定(13) R3.1.1
R3.3.2 第175回	高知広域都市計画用途地域の変更 高知市立地適正化計画の見直しについての説明 高知市都市計画マスタープランの見直しについての説明 市街化調整区域の地区計画策定の運用の見直しについての説明	大津甲, 大津乙	市決定(46) R3.3.18

高知市都市計画審議会台帳

審議会 年月日 回数	件名	決定・変更の内容	決定主体(告示番号) 告示年月日
R3.7.14 第176回	高知市立地適正化計画の見直しについての説明 高知市都市計画マスタープランの見直しについての説明		
R3.11.29 第177回	高知市都市計画マスタープランの見直しについて 高知市立地適正化計画の見直しについて 高知広域都市計画生産緑地地区の変更 高知広域都市計画市街化区域及び市街化調整区域の区分の変更	付議－議決 付議－議決 R03旭街 区域区分の変更	市決定(13) R4.1.1 県決定(422) R4.3.25
R4.2 第178回 (書面)	高知市都市計画審議会の書面開催について 高知広域都市計画用途地域の変更	諮問－答申 区域区分の変更にもなうもの	市決定(54) R4.3.25
R4.5.19 第179回	高知広域都市計画地区計画の変更 新型コロナウイルス感染対策等を踏まえた会議の招集等について	春野町弘岡産業団地地区計画について 高知市都市計画審議会運営要綱の改定について	市決定(109) R4.6.3
R4.11.22 第180回	高知広域都市計画生産緑地地区の変更	R04鴨田, R04旭街, R04初月	市決定(13) R5.1.1

旧春野町都市計画審議会台帳

審議会 年月日 回数	件名	決定・変更の内容	決定主体 告示年月日
H15.11.13 第1回		市街調整区域の建ぺい率、容積率の見直し	町決定
H17.4.18 第2回	高知広域都市計画地区計画の 変更について	高知南ニュータウン地区計画の変更	町決定 H17.5.20
H19.10.16 第3回	高知広域都市計画地区計画の 変更について	高知南ニュータウン地区計画の変更	町決定 H19.12.6
H19.12.4 第4回	高知広域都市計画ごみ焼却場の 変更について	春野町営ごみ焼却場の変更	町決定 H19.12.27



高知市の都市計画 **2023**
City Planning of Kochi City