


公共施設カルテ 施設別データ

施設基本情報 交通施設-2

施設名称	はりまや橋観光バスターミナル①				
所在地	はりまや町一丁目14-12		担当部署	観光振興課	
開設時期	2008年	利用面積	929㎡	施設分類	交通施設
目的機能	本市中心市街地における道路交通の円滑化を図ることにより市民、観光客等の利便を確保し、もって観光の振興及び中心市街地の活性化に資することを目的とする。				
避難時指定					
津波浸水深	1.0~2.0m				

施設収支情報(2020年度)

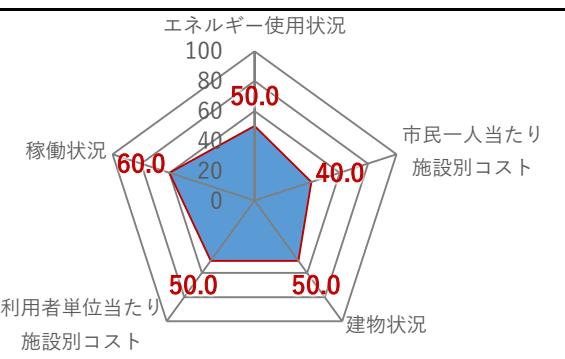
①収入	71 千円
②支出	18,311 千円
③減価償却費	6,460 千円/年
④施設別コスト	$[(②+③)-①]$ 24,700 千円
⑤市民1人当たり施設別コスト	$[④ \div \text{高知市人口}]$ 76 円/人

利用状況(2020年度)

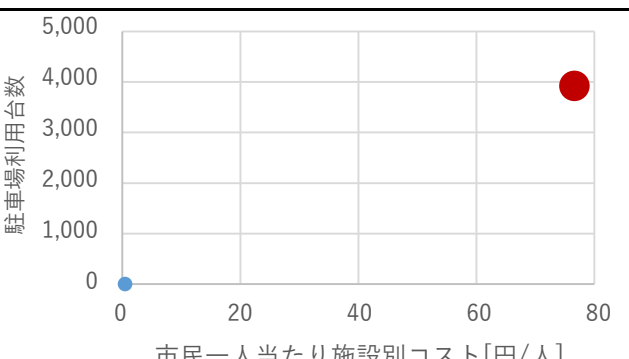
⑥年間利用数	駐車場利用台数	3,852 台/年
⑦利用数単位当たり施設別コスト	$[④ \div ⑥]$	6,412 円/台

総合評価(2020年度)

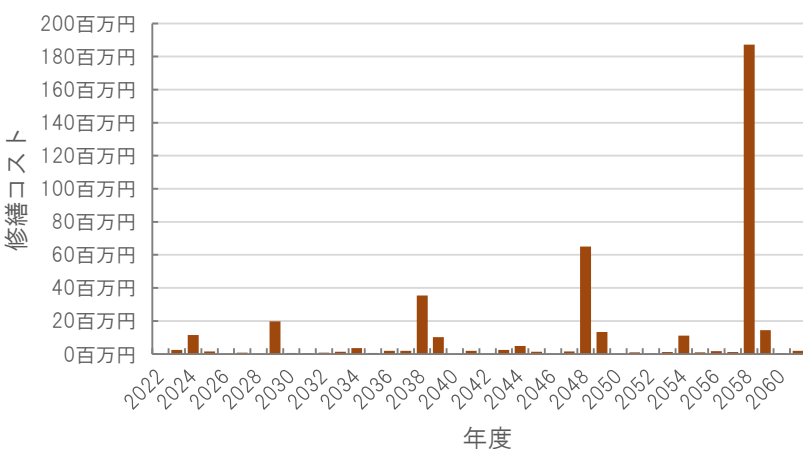
レーダーチャート(同分類施設との偏差値を掲載)



二軸グラフ(同分類施設との比較)



維持管理費等試算額



[今後40年間の試算額合計]

運用コスト計	331,343 千円
修繕コスト計	406,293 千円
合計	737,636 千円

運用コスト: 法令点検, 定期点検, 日常点検, 清掃, 光熱費, 消耗品費等
修繕コスト: 建築, 電気設備, 機械設備の修繕更新, 長寿命化改修費用

※建物を目標耐用年数(RC80年目, その他は60年)まで維持管理した場合の試算額です。
※建て替え及び解体費用は試算額へは含みません。

公共施設カルテ 施設別データ

施設基本情報 交通施設-1

施設名称	通しNo. 518			はりまや橋観光バスターミナル②	
所在地	はりまや町一丁目14-12			担当部署	みどり課
開設時期	2008年	利用面積	28㎡	施設分類	交通施設
目的機能	公衆トイレ				
避難時指定					
津波浸水深	1.0~2.0m				

施設収支情報(2020年度)

①収入		0 千円
②支出		0 千円
③減価償却費		160 千円/年
④施設別コスト	$[(②+③)-①]$	160 千円
⑤市民1人当たり施設別コスト	$[④ \div \text{高知市人口}]$	0 円/人

利用状況(2020年度)

⑥年間利用数		-/年
⑦利用数単位当たり施設別コスト	$[④ \div ⑥]$	円/-

総合評価(2020年度)

<p>レーダーチャート(同分類施設との偏差値を掲載)</p>	<p>二軸グラフ(同分類施設との比較)</p>
--------------------------------	-------------------------

維持管理費等試算額

	<p>[今後40年間の試算額合計]</p> <table border="1"> <tr> <td>運用コスト計</td> <td>9,981 千円</td> </tr> <tr> <td>修繕コスト計</td> <td>12,239 千円</td> </tr> <tr> <td>合計</td> <td>22,221 千円</td> </tr> </table> <p>運用コスト: 法令点検, 定期点検, 日常点検, 清掃, 光熱費, 消耗品費等</p> <p>修繕コスト: 建築, 電気設備, 機械設備の修繕更新, 長寿命化改修費用</p> <p>※建物を目標耐用年数(RC80年目, その他は60年)まで維持管理した場合の試算額です。</p> <p>※建て替え及び解体費用は試算額へは含みません。</p>	運用コスト計	9,981 千円	修繕コスト計	12,239 千円	合計	22,221 千円
運用コスト計	9,981 千円						
修繕コスト計	12,239 千円						
合計	22,221 千円						