


公共施設カルテ 施設別データ

施設基本情報 事務所-1

施設名称	通しNo. 577			大原町事務所	
所在地	大原町98-1		担当部署	総務課	
開設時期	1998年	利用面積	904㎡	施設分類	事務所
目的機能	スポーツ振興課事務所				
避難時指定					
津波浸水深					

施設収支情報(2018年度)

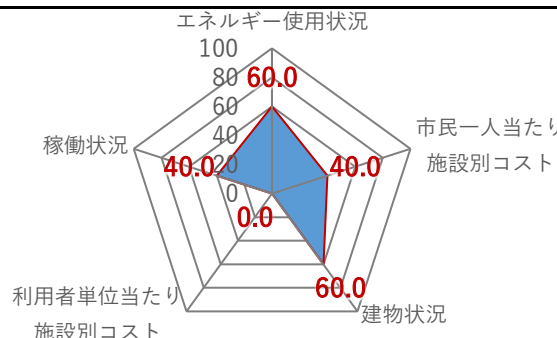
①収入		0 千円
②支出		33,111 千円
③減価償却費		2,273 千円/年
④施設別コスト	$[(②+③)-①]$	35,384 千円
⑤市民1人当たり施設別コスト	$[④ \div \text{高知市人口}]$	107 円/人

利用状況(2018年度)

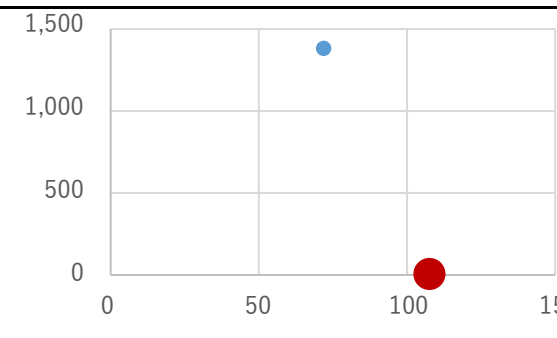
⑥年間利用数		-/年
⑦利用数単位当たり施設別コスト	$[④ \div ⑥]$	円/-

総合評価(2018年度)

レーダーチャート(同分類施設との偏差値を掲載)

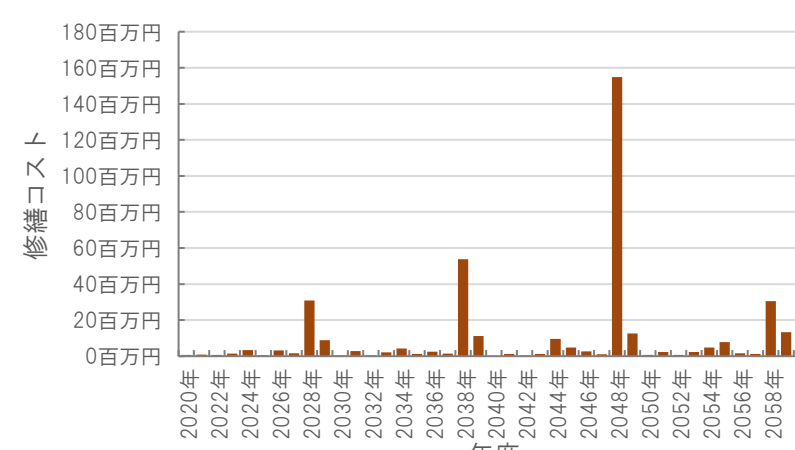


二軸グラフ(同分類施設との比較)



市民一人当たり施設別コスト[円/人]

維持管理費等試算額



[今後40年間の試算額合計]

運用コスト計	321,975 千円
修繕コスト計	385,819 千円
合計	707,795 千円

運用コスト: 法令点検, 定期点検, 日常点検, 清掃, 光熱費, 消耗品費等

修繕コスト: 建築, 電気設備, 機械設備の修繕更新, 長寿命化改修費用

※建物を目標耐用年数(RC80年目, その他は60年)まで維持管理した場合の試算額です。

※建て替え及び解体費用は試算額へは含みません。

公共施設カルテ 施設別データ

施設基本情報 事務所-2

施設名称	通しNo. 578 高知市中山間地域構造改善センター		
所在地	鏡小浜8-1	担当部署	鏡地域振興課
開設時期	1990年	利用面積	1,913㎡
目的機能	農林水産業の近代化及び地域住民の生活改善を図り、農林水産業の振興に資する。		施設分類
	事務所		
避難時指定	指定緊急避難場所 指定避難所		
津波浸水深	0m		



施設収支情報(2018年度)

①収入	533 千円
②支出	15,793 千円
③減価償却費	8,441 千円/年
④施設別コスト	$[(②+③)-①]$ 23,701 千円
⑤市民1人当たり施設別コスト	$[④ \div \text{高知市人口}]$ 72 円/人

利用状況(2018年度)

⑥年間利用数	利用時間	1,382 時間/年
⑦利用数単位当たり施設別コスト	$[④ \div ⑥]$	17,150 円/時間

総合評価(2018年度)

レーダーチャート(同分類施設との偏差値を掲載)

二軸グラフ(同分類施設との比較)

維持管理費等試算額

[今後40年間の試算額合計]

運用コスト計	681,753 千円
修繕コスト計	805,713 千円
合計	1,487,466 千円

運用コスト: 法令点検, 定期点検, 日常点検, 清掃, 光熱費, 消耗品費等

修繕コスト: 建築, 電気設備, 機械設備の修繕更新, 長寿命化改修費用

※建物を目標耐用年数(RC80年目, その他は60年)まで維持管理した場合の試算額です。

※建て替え及び解体費用は試算額へは含みません。