01 ②-②(H-G間)

A1:1/200
A3:1/400

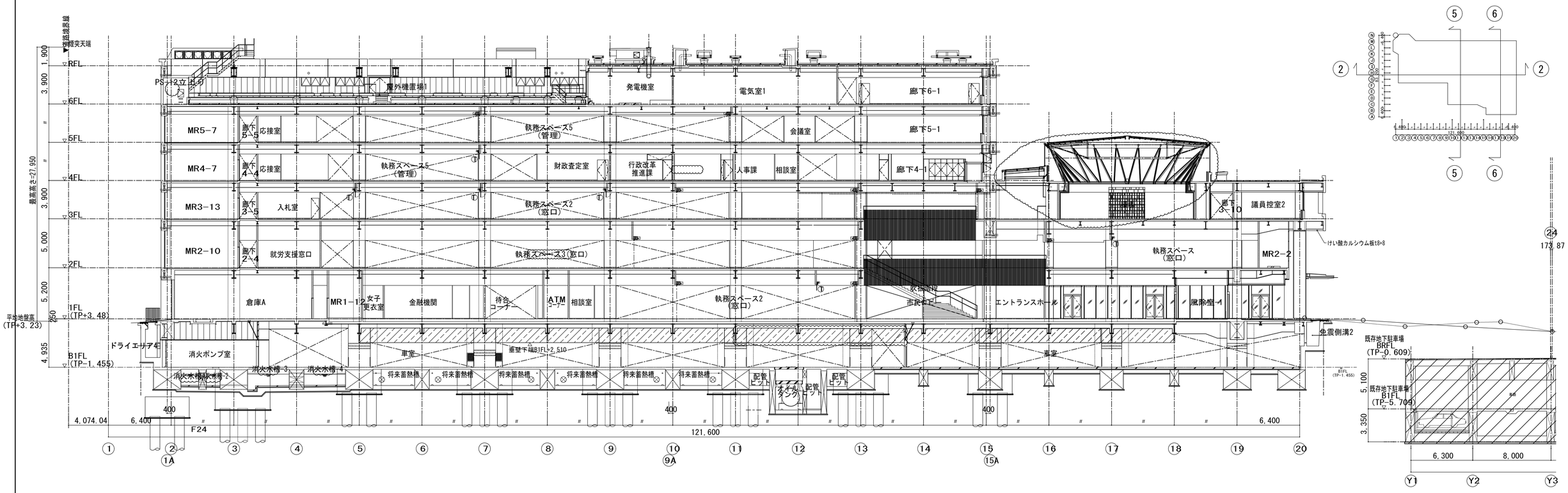

02 ⑤-⑤断面図

A1:1/200
A3:1/400

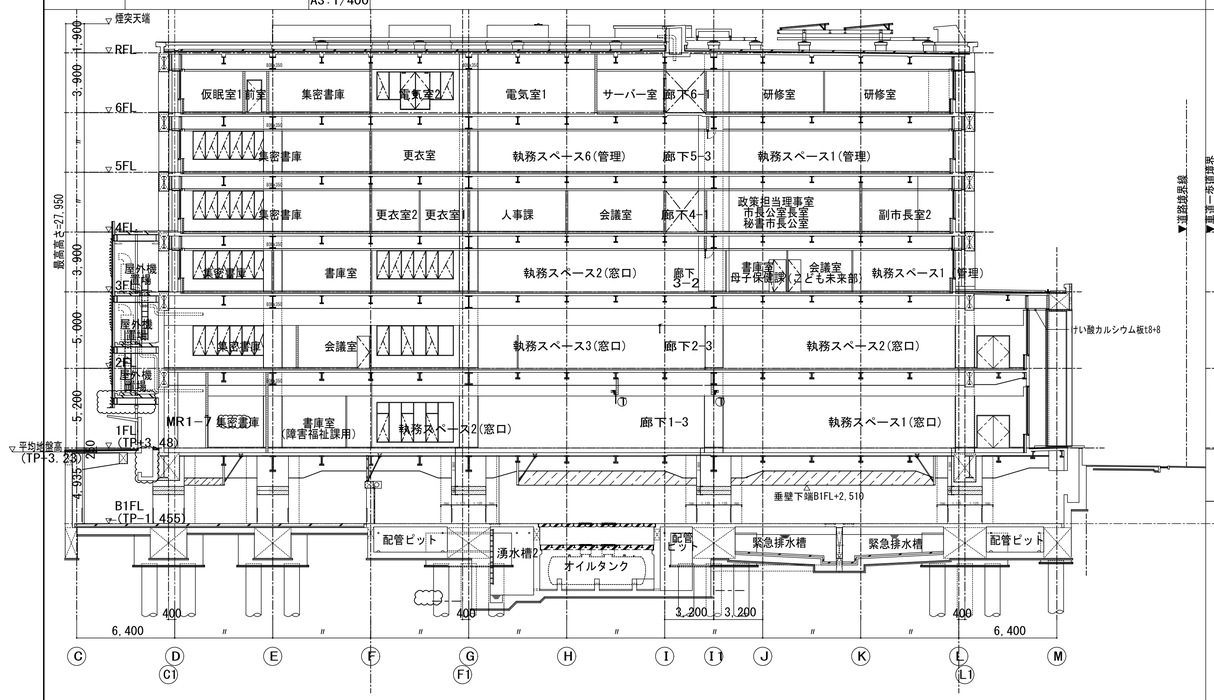

03 ⑥-⑥断面図

A1:1/200
A3:1/400

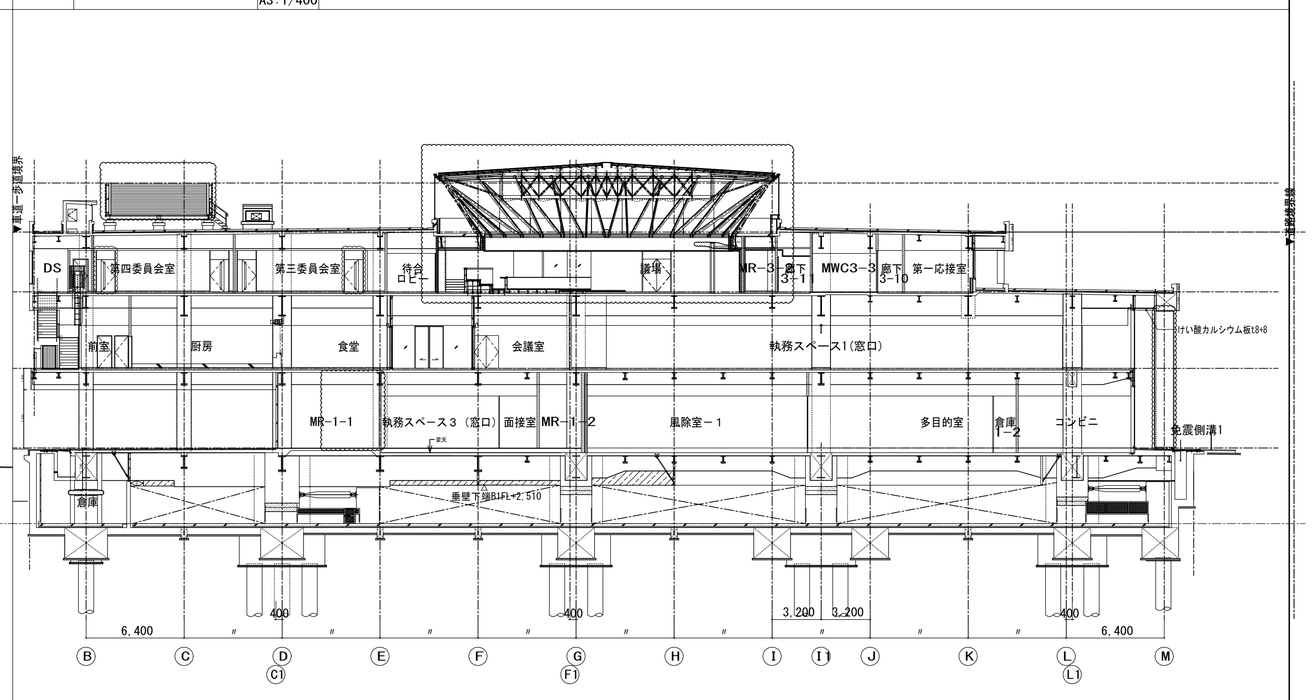

着工	平成 28年 6 25		
竣工	令和 元年 11 30		
監理			監理 日建・上田特定監理業務等共同企業体
施工			施工 大成・大旺新洋特定建設工事共同企業体

※地下水位高さはTP-0.7~TP+1.23(地盤調査結果による)
・液状化対策地盤改良は構造図による。

完成図 意-37

日建・上田特定設計委託業務共同企業体

高知市都市建設部公共建築課

担当	担当	係長	課長補佐	副参事	課長

高知市新庁舎建設工事

断面図

意 4 - 12

NO. 0-140004-B