《保存版》
令和元年９月改訂

高知市
洪水ハザードマップ

最大規模の洪水想定
一人一人が適切な避難行動を！

洪水から命を守るために（適切な避難行動について）

各項目をよく考えてね それぞれのページに詳しく書いてるよ！

①日頃からの準備（被害範囲を知る）
- 居住地等にどのような脅威があるのか、あらかじめ認識しておく。
- それぞれの脅威に対して、どのような避難行動をとればよいのかを認識しておく。
- どのタイミングで避難行動をとることが望ましいのかを認識しておく。

②避難の判断・タイミング（災害規模を知る）
- 行政から提供される警戒レベル相当情報のほか、水位情報や画像情報等のリアルタイム情報等を確認

③避難の方法（避難行動）
- 指定緊急避難場所への立退き避難
- 「近隣の安全な場所」（近隣のより安全な場所・建物等）への立退き避難
- 「屋内安全確保」（その時点に居る建物内において、より安全な部屋等への移動）

④避難する場所（緊急避難場所）
- 立退き避難が必要な場合、居住地等で災害に応じて、使用可能な緊急避難場所を確認しておく。

災害が発生する危険性が高まった場合には、高知市から**避難情報**を発令しますが、避難情報は一定のまとまりをもった範囲に対して発令しますので、各個人の居住地の地形、住宅構造、家族構成等には違いがあることから、一人一人に即した発令を行うことは困難です。市民の皆さんには既存の防災施設や行政主導のソフト対策には限界があることを認識していただき、適切な避難行動、避難のタイミングは各自で異なることを理解した上で、洪水時に自宅等が、立退き避難が必要な場所なのか、あるいは、上階への移動等で命に危険が及ぶ可能性がなくなるのか等について、あらかじめ本ハザードマップで確認・認識し、自ら避難行動を判断してください。判断に際しては、避難行動をとるタイミングを逸することのないよう、行政から提供される**警戒レベル相当**情報のほか、水位情報や画像情報等のリアルタイム情報等を確認し、災害発生の危険性を認識してください。

お問合せ先
高知市 防災対策部 防災政策課
高知市丸ノ内1丁目7番45号　総合あんしんセンター5階
電話番号 088-823-9055（直通）
E-mail：kc-080200@city.kochi.lg.jp

「CUDマークはNPO法人カラーユニバーサルデザイン機構により、認証された印刷物、製品等に表示できるマークです。」

①日頃からの準備（被害範囲を知る）

裏面の洪水ハザードマップ（外水氾濫）や⑤過去の内水氾濫実績を確認し、居住地等で発生が想定される被害について知りましょう。

洪水ハザードマップ等を基に、避難勧告等が発令された時の避難行動をあらかじめ考えておきましょう。
立退き避難をする場合には、立退き避難場所の安全性をあらかじめ確認しておくとともに、その場所までの移動時間を考慮して自ら避難行動開始のタイミングを想定しておきましょう。

緊急避難場所は災害の規模や状況に応じて判断が必要です。指定緊急避難場所以外にも、親類や友人の家、近所の高台等、日頃から避難する場所を考えておきましょう。
また、災害時には携帯電話等が繋がらなかったり、込み合うことで連絡が取れないこともあります。いざという時のために災害時の連絡方法も確認しておきましょう。

■災害時の連絡方法

大きな地震が発生すると、電話回線が混み合い、つながりにくくなります。このようなとき、各電話会社が設置する『災害伝言ダイヤルサービス』や『災害用伝言板サービス』を利用できます。

災害用伝言ダイヤルサービス　171
伝言の録音：171 ▶ 被災者（ご自宅電話番号）▶ 伝言を入れる
伝言の再生：171 ▶ 被災者（ご自宅電話番号）▶ 伝言を聞く
ガイダンス（説明）がながれます。被災者はご自宅の電話番号を、被災地以外の方は、被災地の方の電話番号を市外局番からダイヤルする。

災害用伝言ダイヤルサービス　※スマートフォンでも災害用アプリで情報を登録できます。
例えば、NTTドコモの場合…
災害用キット ▶ 災害用伝言板 ▶ 情報を入力 ▶ 登録
※au、ソフトバンクなど各社に同様のサービスがあります。

※災害時以外にも、毎月１日、15日や、防災週間（８月30日～９月５日）などに災害用伝言ダイヤル（171）を体験できます。

②避難の判断・タイミング（災害規模を知る）

■河川水位と避難情報発令基準

危険度レベル	水位	避難情報	状況	とるべき行動
危険度大 ↑ 警戒レベル５	氾濫危険水位	—	既に災害が起こっている状況	避難完了
警戒レベル４	氾濫危険水位	避難指示（緊急）	前兆現象の発生等から、人的被害の発生する可能性が非常に高いと判断された状況	危険！直ちに避難を完了してください！
		避難勧告	人的被害の発生する可能性が明らかに高まった状況	速やかに避難してください。 ・避難場所への避難が危険な場合は、近隣のより安全な建物へ、外への避難が危険な場合は、屋内により安全な場所へ。
警戒レベル３	避難判断水位	避難準備・高齢者等避難開始	人的被害の発生する可能性が高まった状況	避難の準備をしましょう。 ・避難に時間を要する方（高齢者、障害のある方等）は避難を開始しましょう。 ・応急時用、水位情報等に注意を払い、避難の準備をしましょう。
警戒レベル２	氾濫注意水位	—	—	避難行動の確認 ・避難に備え、自らの避難行動を確認しましょう。
警戒レベル１	水防団待機水位	—	—	災害への心構えを高める ・気象情報等の最新情報に注意し、災害への心構えをしましょう。

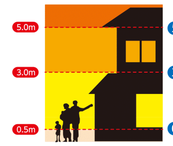

○川が氾濫しない場合でも、低い土地などは床上床下浸水などが起こる場合があります。

○実際は、想定と異なる浸水深になったり、地図に表示された浸水区域以外にも浸水することがあります。

■情報の伝達経路

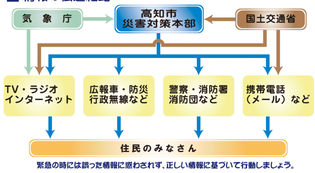

■気象情報の入手
- 災害・防災情報　高知市ホームページ　https://www.city.kochi.kochi.jp/site/bousai/hazardmap.html
- 災害・防災情報　高知県ホームページ　http://bousaimap.pref.kochi.lg.jp/hazmap#kochi/hazmap/
- 気象情報　気象庁 高知地方気象台　https://www.jma-net.go.jp/kochi/
- 水位情報・河川画像　国土交通省 川の防災情報　http://www.river.go.jp/portal/

■防災関連機関連絡先

◆非常時の緊急連絡先

火災・救急車	警察への急報	海上における事件・事故の急報
（局番なし）119	（局番なし）110	（局番なし）118

◆行政関係等

名称	電話番号
高知市役所（代表）	088-822-8111
高知県庁（代表）	088-823-1111
高知県高知土木事務所（河川管理課）	088-882-8143
国土交通省河川国道事務所（代表）	088-833-0111
高知地方気象台（天気の問い合わせ）	市外局番＋177 【中部】0888＋177

名称	電話番号
高知市上下水道局（代表）	088-821-9200
四国電力高知支店（停電情報）（故障・被害連絡）	0120-459-271 0120-410-430
四国ガス（株）高知支店	088-802-5005
一般社団法人高知県LPガス協会	088-805-1622
NTT西日本（故障時受付）	（局番なし）113

③避難の方法（避難行動）

■避難の方法（避難行動）

適切な避難行動は各自で異なります。
洪水時に自宅等が、立退き避難が必要な場所なのか、あるいは、上階への移動等で命に危険が及ぶ可能性がなくなるのか等について、あらかじめ本ハザードマップで確認・認識し、自ら避難行動を判断しましょう。

①指定緊急避難場所への立退き避難

- ●想定される浸水深が深い
- ●「家屋倒壊等氾濫想定区域」に立地している

※家屋の流失等のおそれがある場合、自宅最上階まで浸水する場合、長時間の浸水が継続することが予想される場合等、自宅にとどまることで命に危険が及ぶおそれがある居住者等については、指定緊急避難場所まで立退き避難する。

②「近隣の安全な場所」（近隣のより安全な場所・建物等）への立退き避難

- ●想定される浸水深が深い
- ●「家屋倒壊等氾濫想定区域」に立地している
- ●指定緊急避難場所への避難がかえって危険を伴う場合

※河川や下水道からの氾濫については、短時間の集中豪雨等で浸水が発生し、避難勧告等の発令が間に合わないことがあることも考慮し、防災気象情報や河川の状況等を注視し、各自の判断で早めに避難行動をとる。

③「屋内安全確保」（その時点に居る建物内において、より安全な部屋等への移動）

- ●想定される浸水深が浅い
- ●既に浸水が始まってしまい、屋外への避難行動が危険を伴う場合

※その他河川や下水道からの氾濫に際し、浸水しているところを移動することは、むしろ危険な場合が多く、また短時間で浸水が解消することが多いことから、孤立したとしても基本的には移動しない。
※その他河川や下水道からの氾濫に際して、やむを得ず移動する場合は、浸水した水の濁りによる路面の見通し、流れる水の深さや勢いを見極めて判断する必要がある。
※激しい降雨時には、河川には近づかない。
※小さい川や側溝が勢いよく流れている場合は、その上を渡らない。

指定緊急避難場所

番号	施設名称	所在地
①	第四小学校	上町２丁目 1-11
②	龍馬の生まれたまち記念館	上町２丁目 6-33
③	第六小学校	升形 9-4
④	文化プラザ「かるぽーと」	九反田 2-1
⑤	卸売市場	弘化台 12-12
⑥	はりまや橋小学校	はりまや町２丁目 14-8
⑦	下知水再生センター	小倉町 5-25
⑧	昭和小学校	日の出町 7-61
⑨	下知コミュニティセンター	二葉町 10-7
⑩	愛宕中学校	相模町 1-54
⑪	一ツ橋小学校	吉田町 4-10
⑫	江ノ口コミュニティセンター	愛宕町１丁目 10-7
⑬	城東中学校	江陽町 1-20
⑭	江陽小学校	江陽町 1-30
⑮	江ノ口小学校	新本町１丁目 8-12
⑯	保健福祉センター	塩田町 18-10
⑰	城西中学校	大膳町 3-4
⑱	小高坂市民会館	山/端町 32-5
⑲	小高坂小学校	新屋敷１丁目 11-5
⑳	城北中学校	八反町１丁目 8-14
㉑	木村会館	旭町３丁目 121
㉒	旭小学校	本宮町 15
㉓	高知特別支援学校	本宮町 125
㉔	高知商業高等学校	大谷 6
㉕	旭東小学校	北端町 50
㉖	横内小学校	横内 242-12
㉗	旭中学校	口組山 164-1
㉘	福寿園	福井町 748
㉙	潮江東小学校	潮新町２丁目 1-54
㉚	潮江水再生センター	南新田町 5-69
㉛	潮江中学校	塩屋崎町１丁目 2-20
㉜	潮江小学校	百石町２丁目 4-40
㉝	アスパレこうち、潮江市民図書館	桟橋通２丁目 1-50
㉞	潮江南小学校	高見町 248-1
㉟	総合体育館	大原町 158
㊱	砂地津波避難タワー	仁井田 1014-3 ほか
㊲	神幸通津波避難タワー	仁井田 4100-38
㊳	新築津波避難タワー	仁井田 4314-3
㊴	三里小学校	仁井田 1356
㊵	舟倉津波避難センター	仁井田 1646-14
㊶	三里文化会館	仁井田 1652-1
㊷	三里中学校	仁井田 3363
㊸	三里ふれあいセンター	仁井田 4229-2
㊹	種崎地区津波避難センター	種崎 405-6
㊺	貴船ノ森津波避難センター	種崎 662-6
㊻	種崎公園津波避難タワー	種崎 773-1
㊼	十津小学校	十津４丁目 27-1
㊽	東部総合運動場くろしおアリーナ	五台山 1736-1
㊾	五台山ふれあいセンター	五台山 2945-2
㊿	五台山小学校	五台山 3371
(51)	青柳中学校	五台山 3923
(52)	高須小学校	高須１丁目 1-55
(53)	東部健康福祉センター	葛島４丁目 3-3
(54)	高須ふれあいセンター	高須新町２丁目 5-15
(55)	布師田ふれあいセンター	布師田 1647
(56)	布師田小学校	布師田 1781-1
(57)	高知刑務所	布師田 3604-1
(58)	一宮小学校	一宮西町１丁目 9-1
(59)	一宮市民会館	一宮西町３丁目 22-14
(60)	一宮中学校	一宮南町１丁目 3-1
(61)	一宮ふれあいセンター	一宮中町１丁目 5-20
(62)	一宮東小学校	一宮東町１丁目 20-1
(63)	秦小学校	愛宕山 18
(64)	泉野小学校	東秦泉寺 788
(65)	秦ふれあいセンター	中秦泉寺 54-3
(66)	朝倉中学校	朝倉丁 604-1
(67)	朝倉総合市民会館	朝倉戊 585-1
(68)	海老川市民会館	朝倉己 422-1
(69)	松田市民会館	朝倉己 959-1
(70)	朝倉ふれあいセンター	薬師１丁目 14-12
(71)	朝倉小学校	朝倉本町２丁目 11-20
(72)	朝倉第二小学校	若草南町 23-56
(73)	朝倉市民会館	朝倉東町 24-33
(74)	西部健康福祉センター	鴨部 860-1
(75)	鴨田小学校	鴨部 1155
(76)	神田小学校	神田 1174-1
(77)	西山市民会館	神田 134-26
(78)	西部中学校	鴨部１丁目 9-1
(79)	長浜地区津波避難タワー	長浜 4321-4
(80)	長浜ふれあいセンター	長浜 690-5
(81)	長浜市民会館	長浜 4250
(82)	長浜小学校	長浜 4811
(83)	南海中学校	長浜 5235
(84)	横浜小学校	瀬戸東町１丁目 26
(85)	横浜中学校	横浜新町１丁目 401
(86)	横浜新町小学校	横浜新町５丁目 2201
(87)	旧御畳瀬小学校	長浜 209
(88)	御畳瀬ふれあいセンター	御畳瀬 252
(89)	浦戸ふれあいセンター	浦戸 274-9
(90)	高知県立坂本龍馬記念館	浦戸 830
(91)	桂浜荘	浦戸 830-25
(92)	浦戸小学校	浦戸 410-1
(93)	高知県教育センター	大津乙 181
(94)	大津中学校	大津乙 740-1
(95)	大津ふれあいセンター	大津乙 930-5
(96)	大津小学校	大津乙 972
(97)	介良ふれあいセンター	介良乙 2286
(98)	介良中学校	介良乙 2620
(99)	介良小学校	介良乙 2735-1
(100)	介良市民会館	介良丙 329-6
(101)	東部総合運動場体育センター	介良丙 1000-2
(102)	介良潮見台小学校	潮見台１丁目 2602-1
(103)	春野中学校	春野町西分 328
(104)	春野文化ホールビアステージ	春野町西分 340
(105)	春野公民館芳原分館	春野町芳原 784-1
(106)	春野公民館内ノ谷分館	春野町内ノ谷 810
(107)	戸原東津波避難タワー	春野町東諸木 1344-2 ほか
(108)	戸原西津波避難タワー	春野町東諸木 2591-2
(109)	甲殿東津波避難タワー	春野町甲殿 274-3,274-10
(110)	甲殿西津波避難タワー	春野町甲殿 782-2
(111)	春野公民館平和分館	春野町平和 149
(112)	春野公民館南ケ丘分館	春野町南ケ丘１丁目 2-1

⑤「過去の内水氾濫実績」（平成 10 年９月集中豪雨）

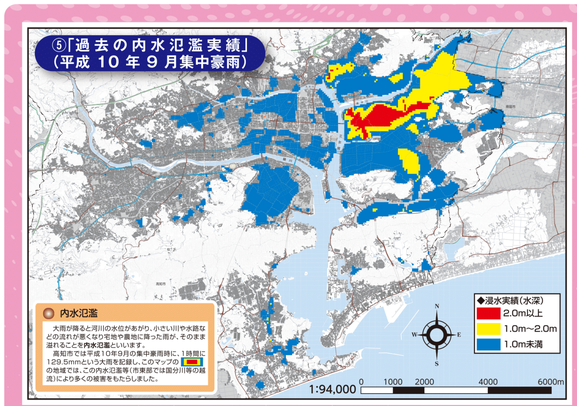

⑥「物部川」想定最大規模・家屋倒壊等氾濫想定区域

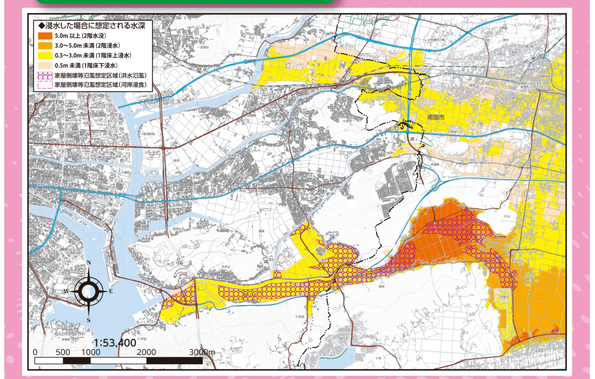

⑦「国分川・久万川」想定最大規模・家屋倒壊等氾濫想定区域

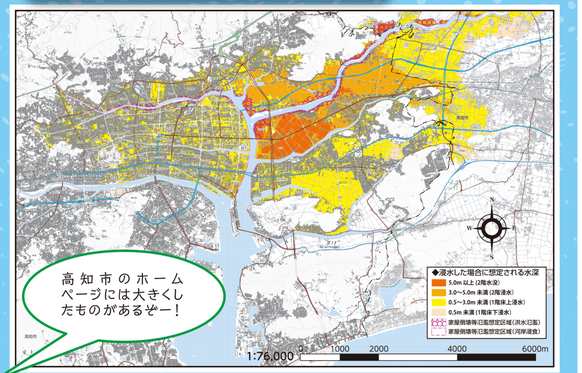
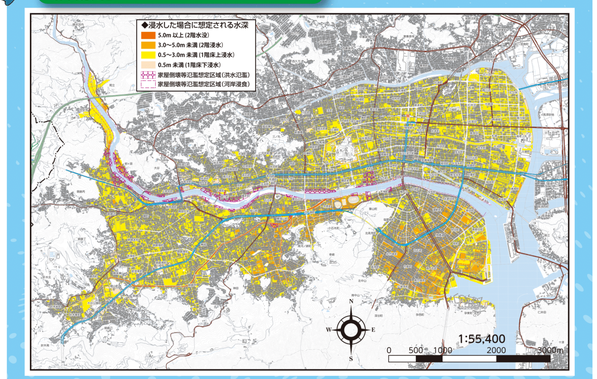
⑧「鏡川」想定最大規模・家屋倒壊等氾濫想定区域