
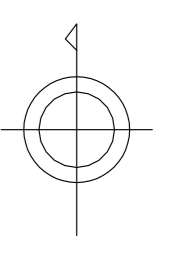


# 高知市標高マップ



		12
	19	20
	26	27



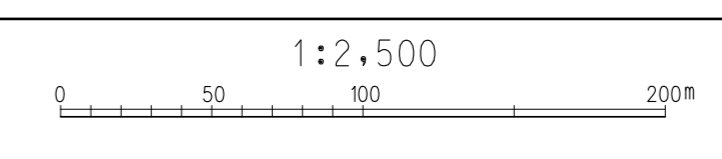
凡例

■	~ 0m未満
■	0m以上~2.0m未満
■	2.0m以上~3.0m未満
■	3.0m以上~

【平面直角座標値は、世界測地系に対応する】  
 この地図に表示されている標高値（1.7基準）は、航空写真を用いた従来の方法で計測しております。  
 その精度は±約30cm程度です。

撮影 平成23年4月  
 更新 平成24年3月  
 座標系 平面直角座標系  
 縮尺 2m  
 この図の情報は、平成23年3月作成の高知市行政基本図データを使用。

このマップは、市民の皆さんの災害に対する備えに役立てて頂くことを目的に作成したものです。



この測量成果は、国土地理院長の助言を受けて得たものである。  
 （測量法等）第23条第4項第7号